

Domov sociálnych služieb prof. Karola Matulaya pre deti a dospelých, Lipského 13, Bratislava :

Nehnutelnosti evidované na LV 3794 pre katastrálne územie BA-Dúbravka:

- Budova na **Lipského 13 a 19** – súpisné číslo 1162 , situovaná na pozemku parcelné číslo 2738/5, 2740, 2742;
- Pozemok pod budovou, parc.č. 2738/5, zastavané plochy a nádvoría o výmere 6 m2
- Pozemok pod budovou, parc.č. 2740, zastavané plochy a nádvoría o výmere 937 m2
- Pozemok pod budovou, parc.č. 2742, zastavané plochy a nádvoría o výmere
- Budova na **ul. Ľ.Zúbka 6** – súpisné číslo 1194 vedená na pozemku parcelné číslo 2772.
- Pozemok pod budovou Ľ.Zúbka 6, parc.č. 2772, zastavané plochy a nádvoría – právny vzťah k pozemku je evidovaný na LV 847, vlastník : Hlavné mesto SR Bratislava

Nehnutelnosti evidované na LV 3638 pre katastrálne územie BA-Ružinov

- Budova na **Hontianskej ul. 12** – súpisné číslo 1279 vedená na pozemku parcelné číslo 9637;
- Pozemok pod budovou Hontianska, parc.č.9367, zastavané plochy a nádvoría o výmere 309 m2
- Pozemok, záhrada, situovaná na par.č.9636 o výmere 324 m2

Nehnutelnosti evidované na LV 3467 pre katastrálne územie BA- Ružinov

- Budova na **Hontianskej ul. 16** – súpisné číslo 1282 vedená na pozemku parcelné číslo 9629
- Pozemok pod budovou Honianska, parc.č. 9629, zastavané plochy a nádvoría o výmere 754 m2

Nehnutelnosti (budovy aj pozemky) sú vo vlastníctve BSK vo vlastníckom podiele 1/1,

Účtovná hodnota nehnuteľného majetku v správe DSS k 31.12.2017 je :

- Budovy a stavby: 627.228,52 €
- Pozemky: 602.228,74 €

Prehľad zmlúv o nájme nebytového priestoru platných v roku 2017

<i>nájomca</i>	<i>predmet nájmu+výmera v m2</i>	<i>dobu nájmu od - do</i>	<i>ročná výška nájmu v €</i>
n.f. "TU SME", Lipského č.13, Bratislava	kancelária č. 19, výmera celkom 7 m2	od 1.1.2005 - neurčitú	127,81 €

budova na Lipského ul.13 (súpisné číslo 1162)



budova na Lipského ul.19 (súpisné číslo 1162)



budova na ul. Ľ. Zúbka 6 (súpisné číslo 1194)



budova na Hontianskej ul. 12 (súpisné číslo 1279)



budova na Hontianskej ul. 16 – súpisné číslo 1282 :



Úrad geodézie, kartografie a katastra Slovenskej republiky
VÝPIS Z KATASTRA NEHNUTEĽNOSTÍ

Okres: Bratislava IV

Vytvorené cez katastrálny portál

Obec: BA-m.č. DÚBRAVKA

Dátum vyhotovenia 19.12.2017

Katastrálne územie: Dúbravka

Čas vyhotovenia: 13:14:07

ČIASTOČNÝ VÝPIS Z LISTU VLASTNÍCTVA č. 3794

ČASŤ A: MAJETKOVÁ PODSTATA

PARCELY registra "C" evidované na katastrálnej mape

Parcelné číslo	Výmera v m2	Druh pozemku	Spôsob využ. p.	Umiest. pozemku	Právny vzťah	Druh ch.n.
1091	3619	Zastavané plochy a nádvoria	16	1		
1092/ 1	2507	Zastavané plochy a nádvoria	18	1		
1092/ 3	442	Zastavané plochy a nádvoria	16	1		
1092/ 7	7285	Zastavané plochy a nádvoria	18	1		
1092/ 8	1827	Zastavané plochy a nádvoria	18	1		
1093	13780	Ostatné plochy	30	1		
1274	540	Zastavané plochy a nádvoria	16	1		
1275	1618	Ostatné plochy	30	1		
2435/ 9	227	Zastavané plochy a nádvoria	16	1		
2435/ 19	1149	Zastavané plochy a nádvoria	16	1		
2435/ 28	202	Ostatné plochy	37	1		
2435/ 35	136	Zastavané plochy a nádvoria	16	1		
2435/ 36	113	Zastavané plochy a nádvoria	16	1		
2435/ 38	159	Zastavané plochy a nádvoria	25	1		
2738/ 5	6	Zastavané plochy a nádvoria	16	1		
2740	937	Zastavané plochy a nádvoria	16	1		
2741	1319	Zastavané plochy a nádvoria	18	1		
2742	892	Zastavané plochy a nádvoria	16	1		
2743	1787	Zastavané plochy a nádvoria	18	1		
2841	989	Zastavané plochy a nádvoria	16	1		
2842	2699	Zastavané plochy a nádvoria	18	1		
3424	470	Zastavané plochy a nádvoria	17	1		
3425/ 2	2688	Zastavané plochy a nádvoria	16	1		
3426/ 2	4525	Ostatné plochy	37	1		
3427	29	Zastavané plochy a nádvoria	17	1		
3428/ 2	2762	Ostatné plochy	37	1		
3428/ 3	119	Ostatné plochy	37	1		

Legenda:

Spôsob využívania pozemku:

37 - Pozemok, na ktorom sú skaly, svahy, rokliny, výmole, vysoké medze s krovím alebo kamením a iné plochy, ktoré neposkytujú trvalý úžitok

30 - Pozemok, na ktorom je ihrisko, štadión, kúpalisko, športová dráha, autokemp, táborisko a iné

PARCELY registra "C" evidované na katastrálnej mape

Parcelné číslo	Výmera v m2	Druh pozemku	Spôsob využ. p.	Umiest. pozemku	Právny vzťah	Druh ch.n.
17	-	Pozemok, na ktorom je postavená budova bez označenia súpisným číslom				
18	-	Pozemok, na ktorom je dvor				
16	-	Pozemok, na ktorom je postavená nebytová budova označená súpisným číslom				
25	-	Pozemok, na ktorom je postavená ostatná inžinierska stavba a jej súčasti				
Umiestnenie pozemku:						
1	-	Pozemok je umiestnený v zastavanom území obce				

Stavby

Súpisné číslo	na parcele číslo	Druh stavby	Popis stavby	Druh ch.n.	Umiest. stavby
1162	2738/ 5	12	Lipského 13		1
1162	2740	12	Lipského 13		1
1162	2742	12	Lipského 13		1
1168	2748/ 1	11	ZDŠ Bullova 2		1
Právny vzťah k parcele na ktorej leží stavba 1168 nie je evidovaný na liste vlastníctva.					
1168	2748/ 2	11	ZDŠ Bullova 2		1
Právny vzťah k parcele na ktorej leží stavba 1168 nie je evidovaný na liste vlastníctva.					
1168	2748/ 3	11	ZDŠ Bullova 2		1
Právny vzťah k parcele na ktorej leží stavba 1168 nie je evidovaný na liste vlastníctva.					
1168	2748/ 4	11	ZDŠ Bullova 2		1
Právny vzťah k parcele na ktorej leží stavba 1168 je evidovaný na liste vlastníctva číslo 847.					
1168	2748/ 5	11	ZDŠ Bullova 2		1
Právny vzťah k parcele na ktorej leží stavba 1168 je evidovaný na liste vlastníctva číslo 847.					
1194	2772	12	Zariadenie soc. sl.		1
Právny vzťah k parcele na ktorej leží stavba 1194 je evidovaný na liste vlastníctva číslo 847.					
1805	2841	12	San.Bošániho 2		1
1935	1091	11	SPŠE-K.Adlera		1
1935	1092/ 3	11	SPŠE-K.Adlera		1
1944	1274	20	San.M.Sýk.Fedáková 5		1
2141	3424	20	stavba		1
2141	3425/ 2	20	stavba		1
3152	2435/ 9	20	účelová stavba		1
3152	2435/ 19	20	účelová stavba		1
3152	2435/ 35	20	prístavba		1
5168	2435/ 36	7	garáž		1

Legenda:

Druh stavby:

20 - Iná budova

7 - Samostatne stojaca garáž

12 - Budova zdravotníckeho a sociálneho zariadenia

11 - Budova pre školstvo, na vzdelávanie a výskum

Kód umiestnenia stavby:

1 - Stavba postavaná na zemskom povrchu

ČASŤ B: VLASTNÍCI A INÉ OPRÁVNENÉ OSOBY

Por. číslo Priezvisko, meno (názov), rodné priezvisko, dátum narodenia, rodné číslo (IČO) a Spoluvlastnícky podiel miesto trvalého pobytu (sídlo) vlastníka

Účastník právneho vzťahu:

Vlastník

1 Bratislavský samosprávny kraj, Sabinovská 16, Bratislava, PSČ 820 05, SR

1 / 1

IČO :

Tituly nadobudnutia LV:

Žiadosť č.4793/2002 z 12.12.2002-delimitačný protokol z 14.8.2002 - Vz 2247/03.

Žiadosť č.4793/2002 z 12.12.2002-delimitačný protokol z 14.8.2002 - Vz 2362/03.

Žiadosť č.4793/2002 z 9.12.2002-delimitačný protokol z 9.8.2002 - Vz 2819/03.

Žiadosť č.4793/2002 z 9.12.2002-delimitačný protokol z 14.8.2002 - Vz 2821/03.

Žiadosť č.2060/2003 z 17.3.2003

- delimitačný protokol zo dňa 17.3.2003 - Vz 2847/03

Žiadosť č. ORGSM 76/2004-3 zo dňa 26.1.2004 o zápis delimitačného protokolu zo dňa 29.1.2004 - Vz 1236/04

Žiadosť o zápis č.5287/2003 zo dňa 10.7.2003 - Vz 1355/04,Vz 1356/04

Žiadosť o zápis č. ORGSM 76/53/2004; delimitačný protokol zo dňa 6.9.2004; GP č.571/04

ČASŤ C: ĽARCHY

Bez zápisu.

Iné údaje:

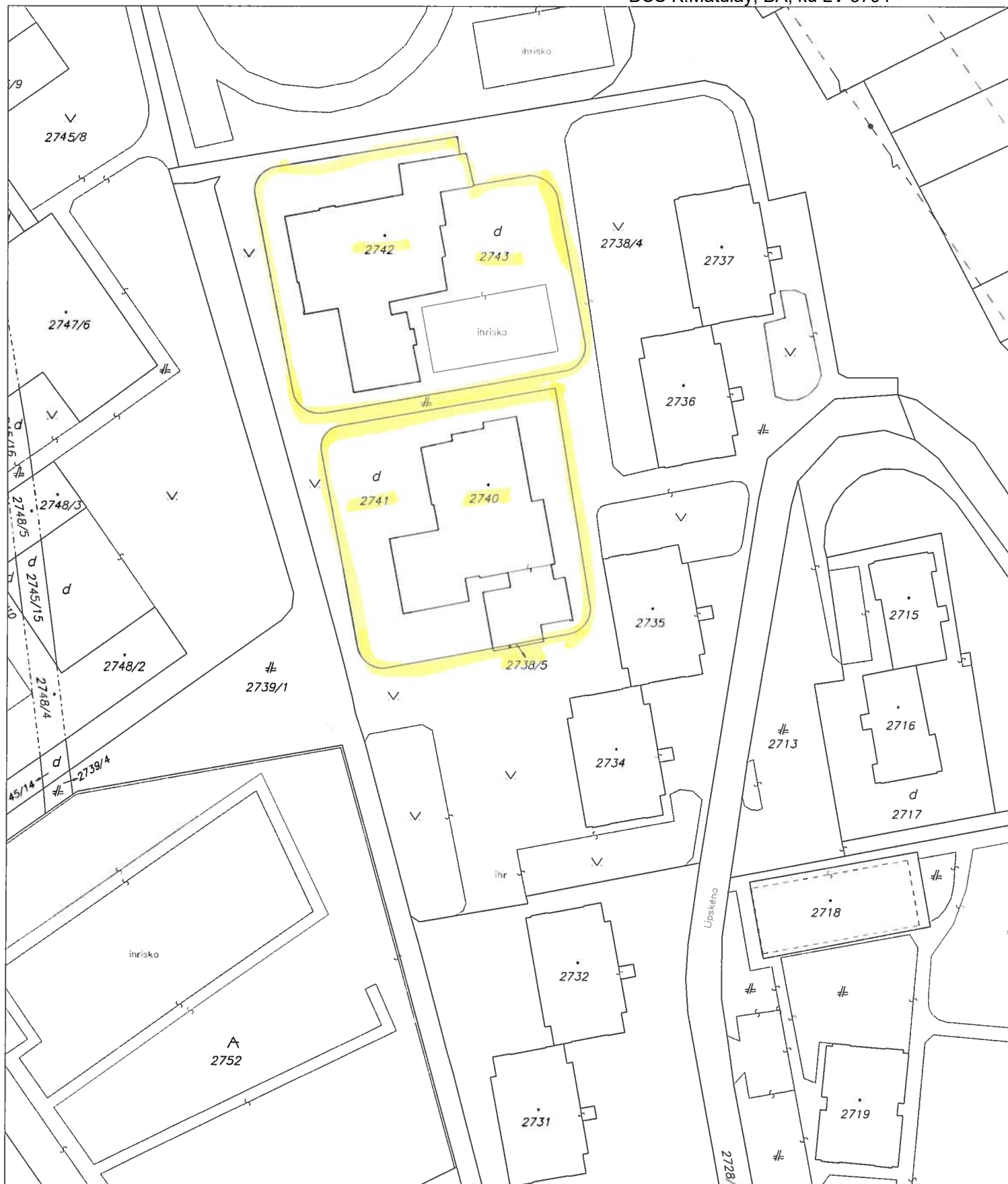
Žiadosť o zápis zmeny adresy sídla
Zápis GP č.100/2008



1 Zápis GP 15/2015 (č.over. 1396/15) na rozdelenie parciel č. 1093, 1092/1, 1092/7, 1092/8, R-4218/15

Poznámka:

Bez zápisu.

Vysvetlenie: údaje v ČASTI C: ĽARCHY bez uvedenia parcelného čísla alebo poradového čísla vlastníka alebo inej oprávnenej osoby sa týkajú všetkých nehnuteľností a všetkých vlastníkov a iných oprávnených osôb na liste vlastníctva.



Organizácia Katastrálny úrad Katastrálny úrad v Bratislave Správa katastra pre hlavné mesto SR Bratislava	Okres Bratislava	Obec BA-m.č. DÚBRAVKA	Kat. územie Dúbravka
	Číslo zákazky <i>2460/12</i>	Mapový list č. STUPAVA 0-8/11, 0-8/13, 1-8/22, 1-8/24	Mierka 1 : 1000 Kód 1
KÓPIA KATASTRÁLNEJ MAPY			
na parcelu:			
Vyhotovil			
Dňa 14.05.2012	Meno DOLNAKOVA Š.		
			 atka a podpis

Úrad geodézie, kartografie a katastra Slovenskej republiky
VÝPIS Z KATASTRA NEHNUTEĽNOSTÍ

Okres: **Bratislava II**
Obec: **BA-m.č. RUŽINOV**
Katastrálne územie: **Nivy**

Vytvorené cez katastrálny portál

Dátum vyhotovenia **17.12.2017**
Čas vyhotovenia: **17:49:24**

VÝPIS Z LISTU VLASTNÍCTVA č. 3467

ČASŤ A: MAJETKOVÁ PODSTATA

PARCELY registra "C" evidované na katastrálnej mape

Parcelné číslo	Výmera v m2	Druh pozemku	Spôsob využ. p.	Umiest. pozemku	Právny vzťah	Druh ch.n.
9629	754	Zastavané plochy a nádvorí	16	1		

Legenda:

Spôsob využívania pozemku:

16 - Pozemok, na ktorom je postavená nebytová budova označená súpisným číslom

Umiestnenie pozemku:

1 - Pozemok je umiestnený v zastavanom území obce

Stavby

Súpisné číslo	na parcele číslo	Druh stavby	Popis stavby	Druh ch.n.	Umiest. stavby
1282	9629	13	DSS a podporné bývanie pre dospelých		1

Legenda:

Druh stavby:

13 - Budova ubytovacieho zariadenia

Kód umiestnenia stavby:

1 - Stavba postavaná na zemskom povrchu

ČASŤ B: VLASTNÍCI A INÉ OPRÁVNENÉ OSOBY

Por. číslo Priezvisko, meno (názov), rodné priezvisko, dátum narodenia, rodné číslo (IČO) a Spoluvlastnícky podiel
miesto trvalého pobytu (sídlo) vlastníka

Účastník právneho vzťahu:

Vlastník

1 Bratislavský samosprávny kraj, Sabinovská 16, Bratislava, PSČ 820 05,
SR

1 / 1

IČO :

Titul nadobudnutia

Žiadosť č. 4793/02 zo dňa 9.12.02 - Delimitačný protokol, vz 1027/03

Titul nadobudnutia

Rozsudok Okresného súdu Bratislava II č.10C 118/04-42,Z-9808/07

Titul nadobudnutia

Žiadosť o zápis zmeny účelového využitia stavby, Z-9312/14

ČASŤ C: ĎALŠIE

Bez zápisu.

Iné údaje:

1 Žiadosť o zmenu sídla zo dňa 22.7.2006 - R-560/2006.

Poznámka:

Bez zápisu.

Úrad geodézie, kartografie a katastra Slovenskej republiky
VÝPIS Z KATASTRA NEHNUTEĽNOSTÍ

Okres: **Bratislava II**
Obec: **BA-m.č. RUŽINOV**
Katastrálne územie: **Nivy**

Vytvorené cez katastrálny portál

Dátum vyhotovenia **17.12.2017**
Čas vyhotovenia: **17:30:41**

VÝPIS Z LISTU VLASTNÍCTVA č. 3638

ČASŤ A: MAJETKOVÁ PODSTATÁ

PARCELY registra "C" evidované na katastrálnej mape

Parcelné číslo	Výmera v m2	Druh pozemku	Spôsob využ. p.	Umiest. pozemku	Právny vzťah	Druh ch.n.
9636	324	Záhrady	4	1		
9637	309	Zastavané plochy a nádvorí	15	1		

Legenda:

Spôsob využívania pozemku:

15 - Pozemok, na ktorom je postavená bytová budova označená súpisným číslom

4 - Pozemok prevažne v zastavanom území obce alebo v záhradkárskej osade, na ktorom sa pestuje zelenina, ovocie, okrasná nízka a vysoká zeleň a iné poľnohospodárske plodiny

Umiestnenie pozemku:

1 - Pozemok je umiestnený v zastavanom území obce

Stavby

Súpisné číslo	na parcele číslo	Druh stavby	Popis stavby	Druh ch.n.	Umiest. stavby
1279	9637	20	Hontianska 12		1

PLOMBA VYZNAČENÁ NA ZÁKLADE Z - 22162/2017

Legenda:

Druh stavby:

20 - Iná budova

Kód umiestnenia stavby:

1 - Stavba postavaná na zemskom povrchu

ČASŤ B: VLASTNÍCI A INÉ OPRÁVNENÉ OSOBY

Por. číslo **Priezvisko, meno (názov), rodné priezvisko, dátum narodenia, rodné číslo (IČO) a** **Spoluovlastnícky podiel**
miesto trvalého pobytu (sídlo) vlastníka

Účastník právneho vzťahu:

Vlastník

1 Bratislavský samosprávny kraj, Sabinovská 16, Bratislava, PSČ 820 05,
SR

1 / 1

IČO :

Titul nadobudnutia

Žiadosť o zápis stavby č.j.: RSP-2004/7849-2/KUE zo dňa 04.02.04

Titul nadobudnutia

Rozsudok č. 7C 115/04-108 zo dňa 10.5.2007 a Rozsudok č. 4Co 344/05-165 zo dňa 2.5.2007.

Titul nadobudnutia

Rozsudok č. 7C 115/04-108 zo dňa 06.06.2005, právoplatný dňa 24.03.2010 a Rozsudok č. 4Co/230/2009-188 zo dňa 17.02.2010, právoplatný dňa 24.03.2010; Z-4690/10

ČASŤ C: ĎALŠIE

Bez zápisu.

Iné údaje:

1 Krízové stredisko

1 Žiadosť o zmenu sídla zo dňa 22.7.2006 - R-560/2006.

Poznámka:

Bez zápisu.



Organizácia Katastrálny úrad v Bratislave Správa katastra pre hl. m. SR BA, B-Ružová dolina 27	Okres Bratislava II Číslo zákazky 9/2224/2012	Obec BA-m.č. RUŽINOV Mapový list č. BRATISLAVA 8-0/14	Kat. územie Nivy Mierka 1 : 1000 Kód 2
KÓPIA KATASTRÁLNEJ MAPY na parcelu: 9629, 9636, 9637--			
Vyhotočil			
Dňa 03.05.2012	Meno Marianna Kontilová <i>16.2.6</i>		

Jonas Lu