

Bod č.

Zastupiteľstvo Bratislavského samosprávneho kraja

Materiál na rokovanie Zastupiteľstva
Bratislavského samosprávneho kraja

Správa

o vykonanej inventarizácii nehnuteľného majetku Bratislavského samosprávneho kraja za rok 2016

Materiál predkladá:

Ing. Igor Bendík
podpredseda Bratislavského
samosprávneho kraja

Materiál obsahuje:

1. Návrh uznesenia
2. Dôvodová správa
3. Stanoviská komisií

Zodpovedný:

JUDr. Ing. Ján Keselý
riaditeľ Odboru investičných činností,
správy majetku a verejného obstarávania

Mgr. Gabriela Papánová
vedúca oddelenia správy majetku

Spracovateľ:

Mgr. Dana Markošová
referent oddelenia správy majetku

Bratislava
marec 2017

N á v r h u z n e s e n i a

UZNESENIE č. / 2017

zo dňa 31.03.2017

Zastupiteľstvo Bratislavského samosprávneho kraja po prerokovaní materiálu

b e r i e n a v e d o m i e

správu o vykonanej inventarizácii nehnuteľného majetku Bratislavského samosprávneho kraja za rok 2016, s celkovou účtovnou hodnotou k 31.12.2016 :

- budovy a stavby (účet 021) : 240 377 892,51 €
- pozemky (účet 031) : 85 407 233,77 €

Dôvodová správa

Bratislavský samosprávny kraj je vlastníkom nehnuteľného majetku v správe Úradu Bratislavského samosprávneho kraja a v správe jednotlivých organizácií v zriaďovateľskej pôsobnosti BSK.

Odbor investičných činností, správy majetku a verejného obstarávania - oddelenie správy majetku Úradu Bratislavského samosprávneho kraja každoročne pripravuje materiál na rokovanie Zastupiteľstva BSK, v ktorom informuje o aktuálnom stave nehnuteľného majetku za predchádzajúci kalendárny rok.

Materiál je spracovaný podľa jednotlivých organizácií v zriaďovateľskej pôsobnosti BSK, ktoré majú majetok zverený v zmysle platných protokolov o zverení majetku do správy. Ďalšiu časť tvorí súpis nehnuteľného majetku, ktorý je v súčasnosti v správe Úradu BSK.

Materiál neobsahuje informácie o technickom stave nehnuteľného majetku, ani o potrebe opráv a výške prípadných investícií. V súčasnosti Odbor investičných činností, správy majetku a verejného obstarávania – rozpracoval verejné obstarávanie na údržbu budov OVZP ako i budov v správe Úradu BSK. Súčasťou celého procesu bude i vypracovanie podrobnej pasportizácie nehnuteľného majetku všetkých objektov vo vlastníctve BSK.

BSK má vo vlastníctve aj nehnuteľný majetok, ktorý je zapísaný v zozname národných kultúrnych pamiatok, spolu 19 budov a 2 parky.

K 31.12.2016 je v zmysle uznesení Zastupiteľstva BSK vyhlásený za prebytočný nehnuteľný majetok :

- budova pre školstvo, vzdel. a výskum Pezinok
- areál bývalého SOU energetického v Záhorskej Bystrici;
- chata v Kučišdorfskej Doline, Pezinok;
- muničné sklady v MČ Záhorská Bystrica;
- bývalý vojenský areál vo Vajnorochoch;
- areál na Starej Vajnorskej 14 v Bratislave;
- budovy na Znievskej ul. 2 a Znievskej ul. 4 v Bratislave (Petržalka);

Pri vykonávaní inventarizácie nehnuteľného majetku k 31.12.2016 neboli zistené rozdiely. Evidencia majetku bola porovnávaná s evidenciou katastra nehnuteľností. Zmeny, ktoré nastali na LV boli upravené v evidencii majetku BSK. Išlo najmä o rozdelenie parciel na viacero parcelných čísiel pri zachovaní celkovej výmery m² na základe vypracovaných geometrických plánov, napríklad pri predaji časti majetku BSK.

V priebehu roka 2016 došlo ku pohybu nehnuteľného majetku BSK.

- Zo správy Malokarpatského múzea bol prevzatý do správy Úradu BSK rodný dom J. Kupeckého z dôvodu predaja KZ v prospech Mesta Pezinok 19.12.2016 s osobitným zreteľom za účelom realizácie rekonštrukcie tohto objektu.
- Oddelenie správy majetku prevzalo do správy Úradu BSK areál bývalého SOU energetického v Záhorskej Bystrici od 1.7.2016
- Oddelenie správy majetku prevzalo do správy Úradu BSK areál bývalej SOŠ automobilovej J. Jonáša k 31.8.2016
- Areál bývalej SOŠ automobilovej Jána Jonáša ,Devínska Nová Ves bol následne daný do dlhodobého prenájmu Duálnej akadémii, z.z.p.o. od 1.9.2016
- Areál Račianska 78-80 bol daný do dlhodobého prenájmu OZ Cvernovka od 1.7.2016
- Na základe KZ v prospech p.Trebišovskej bola 30.12.2016 odpredaná časť pozemkov areálu Záhorská Bystrica (p.č.3253/75,130,132,133).
- Uzatvorila sa KZ zo dňa 19.12.2016 v prospech UniCredit Leasing Slovakia , a. s. predaj pozemkov, k. územie Nové Mesto (p. č. 13657/127-129)

- Oddelenie správy majetku BSK zverilo v priebehu roka 2016 do správy Malokarpatského múzea v Pezinku objekty Synagógy v Senci a kaštieľa v Malinove za účelom realizácie rekonštrukcie týchto objektov.
- Od 1.1.2017 bol uzatvorený dlhodobý prenájom dielni v areáli Stará Vajnorská cesta v prospech spoločnosti SOMO, s.r.o na dobu neurčitú
- Z areálu budovy pre školstvo, vzdelávanie a výskum Pezinok bola na par.č.3675/15 vyhlásená verejná obchodná súťaž na predaj.
- Na základe schváleného uznesenia Zastupiteľstva BSK č.100/2016 zo dňa 21.10.2016 sa začal pripravovať proces zmeny v sieti škôl a školských zariadení, ktoré spočívali v zmene sídla SOŠ dopravnej Sklenárova 9 na Kvačalovu 20 a sídlo SOŠ Komenského 27, Pezinok na Myslenickú 1 Pezinok k 31.8.2017
- Zároveň Úrad BSK pripravoval realizáciu zmien súvisiacich so správou majetku vybraných škôl – prechod správy niektorých objektov SOŠ technickej, Vranovská 4, Bratislava a SOŠ elektrotechnickej, Rybníčná 29, Bratislava na Úrad BSK k 1.4.2017
- Na objekt na Krásnohorskej ulici v Petržalke – prebieha súťaž na dlhodobý prenájom
- Na nehnuteľnosť v katastrálnom území BA- Petržalka, Znievska č.4, súp.č.3235 bola vyhlásená OVS na predaj
- Zámennou zmluvou s Mestom Stupava došlo ku zámene pozemku v k. území Stupava
- Zámennou zmluvou so spoločnosťou TT REAL došlo ku zámene pozemkov v katastrálnom území BA-Trnávka.

Zmeny účtovnej hodnoty majetku v priebehu roka 2016 boli výsledkom realizácie technických zhodnotení – rekonštrukcii, či modernizácii ako i v dôsledku prevzatia majetku do správy Úradu BSK.

Celková účtovná hodnota nehnuteľného majetku vedená v účtovníctve Úradu BSK a zariadení v zriaďovateľskej pôsobnosti za roky 2014 až 2016 je :

	ÚČTOVNÁ HODNOTA NEHNUTEĽNÉHO MAJETKU (brutto)		
	k 31.12.2014	k 31.12.2015	k 31.12.2016
budovy a stavby (účet 021)	229 913 346,26 €	235.582.504,29 €	240 377 892,51 €
pozemky (účet031)	80 921 682,48 €	80 938 454,28 €	85 407 233,77 €
SPOLU :	310 832 010,74 €	316.520.958,57 €	325 785 126,28 €

NEHNUTEĽNÝ MAJETOK V SPRÁVE KULTÚRNYCH ZARIADENÍ :

Bratislavské bábkové divadlo, Dunajská 36, Bratislava

Nehnutelnosti evidované na LV 3175 pre katastrálne územie BA-Staré mesto

- Budova súpis.číslo 3623, situovaná na par.č. 8838, v súčasnosti sa pripravuje jej kompletná rekonštrukcia. Budova je zapísaná v zozname národných kultúrnych pamiatok pod číslom 2711/1

Bratislavské bábkové divadlo má do správy zverený nehnuteľný majetok vo vlastníckom podiele 1/1.. Nehnuteľný majetok nie je poistený.

Účtovná hodnota nehnuteľného majetku v správe BBD k 31.12.2016 je :

- stavieb 792.391,69 €
- pozemkov 376.750,98 €

Prehľad zmlúv o nájme nebytového priestoru platných v roku 2016

<i>nájomca</i>	<i>predmet nájmu+výmera v m2</i>	<i>doba nájmu od - do</i>	<i>ročná výška nájmu v €</i>
Ingrid Tomová	kancelária vo výmere 14 m2	od 10.07.2004 trvá	929,43 €



Úrad geodézie, kartografie a katastra Slovenskej republiky
VÝPIS Z KATASTRA NEHNUTEĽNOSTÍ

Okres: **Bratislava I**
Obec: **BA-m.č. STARÉ MESTO**
Katastrálne územie: **Staré Mesto**

Vytvorené cez katastrálny portál

Dátum vyhotovenia **30.08.2016**
Čas vyhotovenia: **08:24:34**

VÝPIS Z LISTU VLASTNÍCTVA č. 3175

ČASŤ A: MAJETKOVÁ PODSTATA

PARCELY registra "C" evidované na katastrálnej mape

Parcelné číslo	Výmera v m2	Druh pozemku	Spôsob využ. p.	Umiest. pozemku	Právny vzťah	Druh ch.n.
8838	1135	Zastavané plochy a nádvoria	99	1		

Legenda:

Spôsob využívania pozemku:

99 - Pozemok využívaný podľa druhu pozemku

Umiestnenie pozemku:

1 - Pozemok je umiestnený v zastavanom území obce

Stavby

Súpisné číslo	na parcele číslo	Druh stavby	Popis stavby	Druh ch.n.	Umiest. stavby
3623 8838		20			1

Legenda:

Druh stavby:

20 - Iná budova

Kód umiestnenia stavby:

1 - Stavba postavaná na zemskom povrchu

ČASŤ B: VLASTNÍCI A INÉ OPRÁVNENÉ OSOBY

Por. číslo Priezvisko, meno (názov), rodné priezvisko, dátum narodenia, rodné číslo (IČO) a Spoluvlastnícky podiel miesto trvalého pobytu (sídlo) vlastníka

Účastník právneho vzťahu:

Vlastník

1 Bratislavský samosprávny kraj, Sabinovská 16, Bratislava, PSČ 820 05,
SR

1 / 1

IČO :

Titul nadobudnutia

Protokol o odovzdaní nehnuteľného majetku zo dňa 4.9.2002.

Titul nadobudnutia

V-2677/04 zo dňa 17.2.2005.

ČASŤ C: ŤARCHY

Bez zápisu.

Iné údaje:

1 Žiadosť o zmenu sídla zo dňa 22.7.2006 - R-560/2006.

Poznámka:

Bez zápisu.

Organizácia		Katastrálny úrad v Bratislave		Správa katastra pr. hl. m. SR BA - Ružová ulica 27	
Okres		Bratislava I		BA - m.č. STARÉ MESTO	
Číslo zrkazky		9/224/2012		Mestský list č. BRATISLAVA 9-0/24, 9-0/42	
Katastrálny list č.		Mierka 1 : 1000		Kód 2	
Kód územia		Staré Mesto			
Dátum		03.09.2012		Meno Mariana Kontilová	
Výňatok		na parcelu: 8838		Kópia KATASTRÁLNEJ MAPY	



Divadlo ARÉNA, Viedenská cesta 10, Bratislava

Nehnutelnosti evidované na LV 2119 pre katastrálne územie BA – Petržalka

- Budova divadla - súpisné číslo 2374, situovaná na parcele č. 5183/1
- Budova – vodná veža - súpisné číslo 3622, situovaná na parc.č.5183/7
- Pozemok – inž.stavba- par.č. 5183/8

Majetok je zapísaný v zozname národných kultúrnych pamiatok pod číslom 652/1 a 652/2, . je evidovaný vo vlastníckom podiele 1/1.

Majetok je poistený v sume 4.428,72 €.

Strážny domček a pozemky pod parkoviskom sú vo vlastníctve Hlavného mesta SR Bratislavy. Parcela 5183/6 je evidovaná na LV 2644

Účtovná hodnota nehnuteľného majetku v správe Divadla Aréna k 31.12.2016 je :

- stavieb 3.141.449,49 €
- pozemkov 189.205,34 €

Prehľad zmlúv o nájme nebytového priestoru platných v roku 2016

nájomca	predmet nájmu+výmera v m2	doba nájmu od - do	cena nájmu v € bez DPH
McROY Slovakia	Priestory DA - javisko, hladisko, foyaer, šatne	12.5.2016	1 500,00 €
Milk Studio, s. r. o.	Priestory DA - javisko, hladisko, foyaer, šatne	20/5/16 - 21/5/16	8 624,00 €
Nadácia Vlada Kulíška Počut' srdcom	Priestory DA - javisko, hladisko, foyaer, šatne	29/4/16 - 30/4/16	700,00 €
Spoločnosť priateľov detí z detských domovov Úsmev ako dar	Priestory DA - javisko, hladisko, foyaer, šatne	24/5/16 - 25/5/16	500,00 €
VIG Production	Priestory DA - javisko, hladisko, foyaer, šatne	29.11.2016	5 146,00 €
Creativ line, s.r.o.	Priestory DA - javisko, hladisko, foyaer, šatne	20.10.2016	1 000,00 €
Prime time, s.r.o.	Priestory DA - javisko, hladisko, foyaer, šatne	5.10.2016	5 000,00 €

budova Divadla aréna – súpisné číslo 2374



vodná veža – súpisné číslo 3622



Úrad geodézie, kartografie a katastra Slovenskej republiky
VÝPIS Z KATASTRA NEHNUTEĽNOSTÍ

Okres: **Bratislava V**
Obec: **BA-m.č. PETRŽALKA**
Katastrálne územie: **Petržalka**

Vytvorené cez katastrálny portál

Dátum vyhotovenia **30.08.2016**
Čas vyhotovenia: **08:17:44**

VÝPIS Z LISTU VLASTNÍCTVA č. 2119

ČASŤ A: MAJETKOVÁ PODSTATA

PARCELY registra "C" evidované na katastrálnej mape

Parcelné číslo	Výmera v m ²	Druh pozemku	Spôsob využ. p.	Umiest. pozemku	Právny vzťah	Druh ch.n.
5183/ 1	3388	Zastavané plochy a nádvoria	16	1		, 201
5183/ 6	77	Zastavané plochy a nádvoria	15	1		, 201
Právny vzťah k stavbe evidovanej na pozemku 5183/ 6 je evidovaný na liste vlastníctva číslo 2644.						
5183/ 7	38	Zastavané plochy a nádvoria	16	1		, 201
5183/ 8	450	Zastavané plochy a nádvoria	25	1		

Legenda:

Spôsob využívania pozemku:

- 15 - Pozemok, na ktorom je postavená bytová budova označená súpisným číslom
- 16 - Pozemok, na ktorom je postavená nebytová budova označená súpisným číslom
- 25 - Pozemok, na ktorom je postavená ostatná inžinierska stavba a jej súčasti

Druh chránenej nehnuteľnosti:

- 201 - Nehnutelná kultúrna pamiatka (národná kultúrna pamiatka)

Umiestnenie pozemku:

- 1 - Pozemok je umiestnený v zastavanom území obce

Stavby

Súpisné číslo	na parcele číslo	Druh stavby	Popis stavby	Druh ch.n.	Umiest. stavby
2374	5183/ 1	11	divadlo Aréna		1
3622	5183/ 7	18	vodná veža		1

Legenda:

Druh stavby:

- 18 - Budova technickej vybavenosti sídla (vymenníková stanica, budova na rozvod energií, čerpacia a prečerpávacía stanica, úpravňa vody, transformačná stanica a rozvodňa, budova vodojemu alebo čistiareň odpadových vôd a iné)
- 11 - Budova pre školstvo, na vzdelávanie a výskum

Kód umiestnenia stavby:

- 1 - Stavba postavaná na zemskom povrchu

ČASŤ B: VLASTNÍCI A INÉ OPRÁVNENÉ OSOBY

Por. číslo **Priezvisko, meno (názov), rodné priezvisko, dátum narodenia, rodné číslo (IČO) a Spoluvlastnícky podiel**
miesto trvalého pobytu (sídlo) vlastníka

Účastník právneho vzťahu:

Vlastník

**1 Bratislavský samosprávny kraj, Sabinovská 16, Bratislava, PSČ 820 05,
SR**

1 / 1

IČO :

Titul nadobudnutia	Podnet Správy katastra BA V č.X-167/02/R zo dňa 12.02.2003
Titul nadobudnutia	Žiadosť o zápis zo dňa 11.9.2002 - Protokol o odovzdaní nehnuteľného majetku zo dňa 5.9.2002
Titul nadobudnutia	Žiadosť o zápis z 4.03.2003
Titul nadobudnutia	Žiadosť o zápis stavby zo dňa 2.02.2004 (Rozh.č.12/03/21088/NE-Fa104, snímka z KM, delimitačný protokol)
Titul nadobudnutia	Rozhodnutie č.MK 7773/2004-400 o vyhlásení národnej kultúrnej pamiatky, (divadlo, veža, dom obsluhy)
Titul nadobudnutia	Kúpna zmluva V-27641/2008 zo dňa 13.10.2008


Bez zápisu.

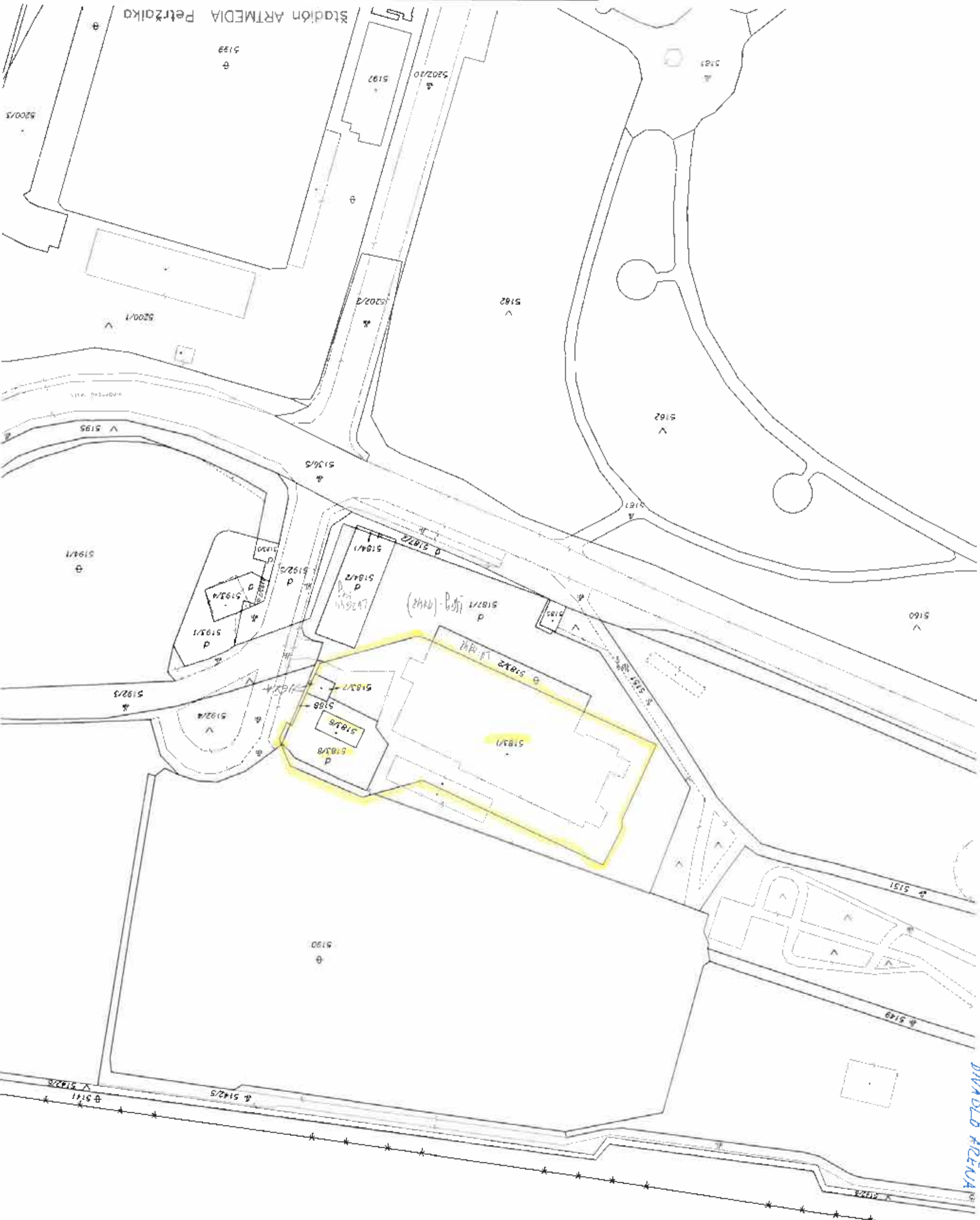
Iné údaje:

- 1 Žiadosť o zápis, GP 181/2008 zo dňa 10.11.2008.

Poznámka:

Bez zápisu.

		Dátum: 03.05.2012 Miesto: <i>Košice</i> Manžina: <i>Manžina Končiková</i>
Kópia KATASTRÁLNEJ MAPY no parcelám: 5183/1, 8, 7, 8		Vyhovuje:
Okres: Bratislava V BA-m.š. PETRAJKA Katastrálny úrad v Bratislave	Číslo záznamu: 9/2224/2012 BRATISLAVA 9-0/43, 9-1/21 Mapa list 6 Mierka 1 : 1000 Kód 1	Správa katastra pri hl. n. SR BA-8-Rádca dolná 27
Katastrálny úrad v Bratislave Správa katastra pri hl. n. SR BA-8-Rádca dolná 27	Okres: Bratislava V BA-m.š. PETRAJKA Katastrálny úrad v Bratislave	Dátum: 03.05.2012 Miesto: <i>Košice</i> Manžina: <i>Manžina Končiková</i>



Malokarpatské múzeum v Pezinku, Štefánikova 4, Pezinok :

Nehnutelnosti evidované na LV 2211 pre katastrálne územie Pezinok:

- Budova – **múzeum na Štefánikovej ulici č. 4** ,súpis.č. 21, situovaná na par.č. 4945 a 4946/2. Budova je evidovaná ako NKP 520.
- Pozemok – dvor, situovaný na par.č. 4912/6

Nehnutelnosti evidované na LV 437 pre katastrálne územie Stupava

- Budova súpis.číslo 25 – **hrnčiarska dielňa Ferdiša Kostku**, situovanú na par.č. 473/1, evidovanú ako národnú kultúrnu pamiatku č. 543
- Budovu bez súpisného čísla – **objekt s pecou na vypaľovanie keramiky**, situovaná na pozemku parc. číslo 473/7;
- Pozemok- dvor, situovaný na par.č. 473/3

Nehnutelnosti evidované na LV 3674 pre katastrálne územie Senec

- Budova **Synagogy** súpis.číslo 16, situovaná na par.č. 3480, ide o NKP 2275
- Pozemok, situovaný na par.č. 3481
- Pozemok, situovaný na par.č. 3482/1

Vlastnícky podiel na nehnuteľnostiach BSK je 1/1.

Nehnutelnosti evidované na LV 1124 pre katastrálne územie Svätý Jur

- Budova súpis.číslo 468 – **Literárne a vlastivedné múzeum**, situované na par.č. 4628/4

Nehnutelnosti evidované na LV 786 pre katastrálne územie Malinovo

- Budova **Kaštieľa** – súpisné číslo 118, situovaná na par.č.1, evidovaná ako NKP č. 452/1

Vlastnícky podiel na budove BSK je 1/1. Pozemok na ktorom stojí budova nie je v správe Malok.múzea, vlastnícky podiel BSK je 2/3 a 1/3 podiel Obec Malinovo.

Všetky ostatné nehnuteľnosti sú majetkovo vysporiadané a sú vo vlastníckom podiele BSK 1/1. Nehnutelný majetok nie je poistený.

Účtovná hodnota nehnuteľného majetku k 31.12.2016 je :

- stavieb 1 291 912,25 €
- pozemkov 287 720,75 €

budova múzea na M.R.Štefánika 4 v Pezinku (súpisné číslo 21) :



Literárne a vlastivedné múzeum vo Svätom Jure (súpisné číslo 468) :



múzeum Ferdiša Kostku v Stupave (súpisné číslo 25), LV 437 :



múzeum Ferdiša Kostku v Stupave (pec na vypalovanie keramiky) :



Kaštieľ v Malinove



budova Synagógy v Senci



Úrad geodézie, kartografie a katastra Slovenskej republiky
VÝPIS Z KATASTRA NEHNUTEĽNOSTÍ

Okres: **Pezinok**

Vytvorené cez katastrálny portál

Obec: **PEZINOK**

Dátum vyhotovenia **30.08.2016**

Katastrálne územie: **Pezinok**

Čas vyhotovenia: **08:27:54**

VÝPIS Z LISTU VLASTNÍCTVA č. 2211

ČASŤ A: MAJETKOVÁ PODSTATA

PARCELY registra "C" evidované na katastrálnej mape

Parcelné číslo	Výmera v m ²	Druh pozemku	Spôsob využ. p.	Umiest. pozemku	Právny vzťah	Druh ch.n.
107	252	Zastavané plochy a nádvoria	16	1		
4652	1050	Zastavané plochy a nádvoria	16	1		
4912/ 6	18	Zastavané plochy a nádvoria	18	1		
4945	626	Zastavané plochy a nádvoria	16	1		
4946/ 2	198	Zastavané plochy a nádvoria	16	1		

Legenda:

Spôsob využívania pozemku:

18 - Pozemok, na ktorom je dvor

16 - Pozemok, na ktorom je postavená nebytová budova označená súpisným číslom

Umiestnenie pozemku:

1 - Pozemok je umiestnený v zastavanom území obce

Stavby

Súpisné číslo	na parcele číslo	Druh stavby	Popis stavby	Druh ch.n.	Umiest. stavby
21	4945	11	múzeum		1
21	4946/ 2	11	múzeum		1
49	4652	11	knižnica		1
735	107	11	múzeum		1

Legenda:

Druh stavby:

11 - Budova pre školstvo, na vzdelávanie a výskum

Kód umiestnenia stavby:

1 - Stavba postavaná na zemskom povrchu

ČASŤ B: VLASTNÍCI A INÉ OPRÁVNENÉ OSOBY

Por. číslo Príezvisko, meno (názov), rodné priezvisko, dátum narodenia, rodné číslo (IČO) a Spoluvlastnícky podiel miesto trvalého pobytu (sídlo) vlastníka

Účastník právneho vzťahu:

Vlastník

1 Bratislavský samosprávny kraj, Sabinovská 16, Bratislava - Ružinov,
PSČ 820 05, SK

1 / 1

IČO :

Titul nadobudnutia Protokol o odovzdaní nehnuteľ.majet.

Titul nadobudnutia Delimitačný protokol,geom.pl.č.68/06

Tituly nadobudnutia LV:

Žiadosť zmena adresy -1794/06

ČASŤ C: ŤARCHY

Bez zápisu.

Iné údaje:

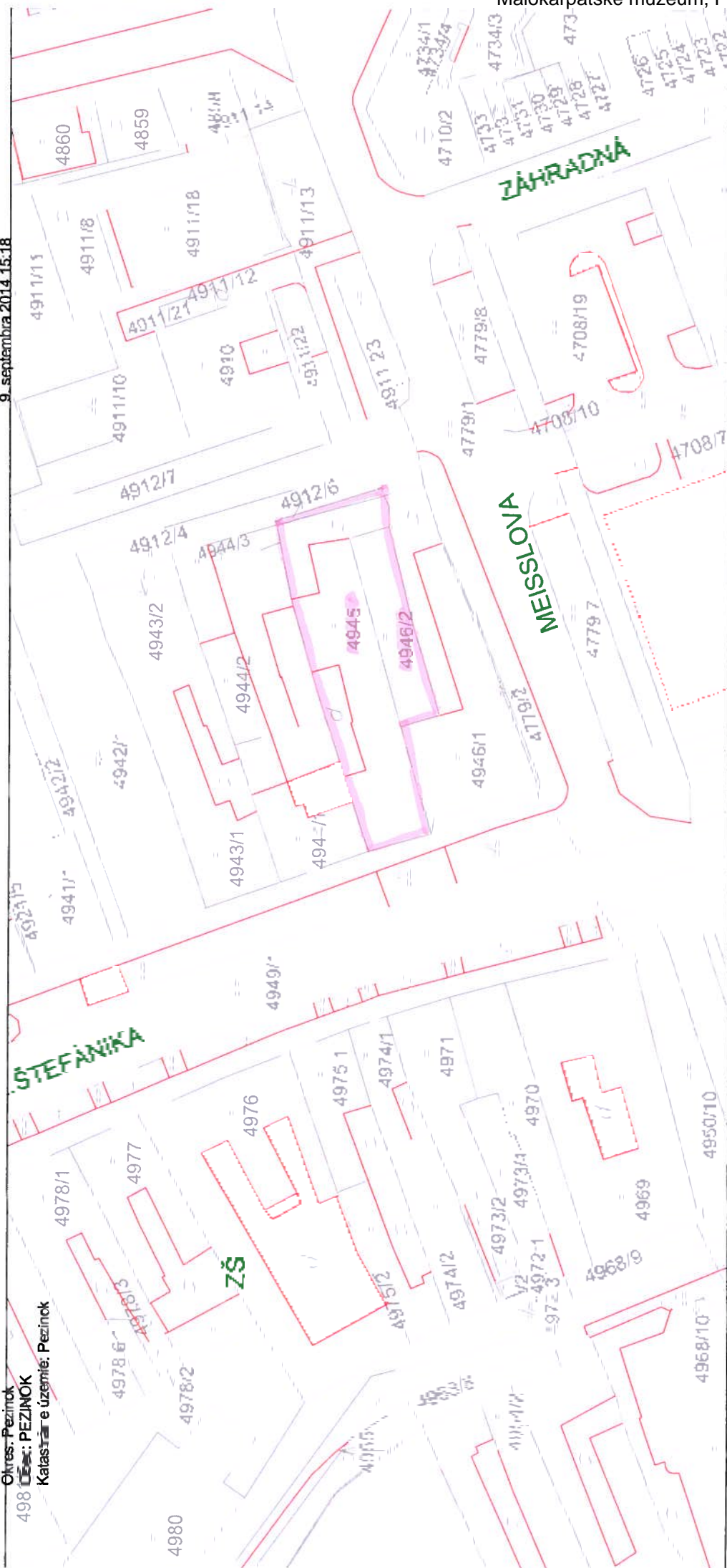
Poznámka:
Bez zápisu.

Úrad geodézie, kartografie a katastra Slovenskej republiky
Informatívna kópia z mapy
Vytvorené cez katastrálny portál

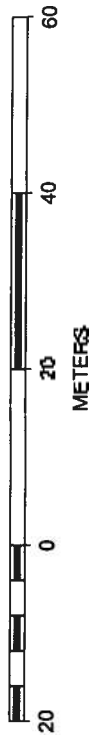
9. septembra 2014 15:18

Okres: Pezinok
498

Katastrálne územie: Pezinok



SCALE 1 : 852



Úrad geodézie, kartografie a katastra Slovenskej republiky
VÝPIS Z KATASTRA NEHNUTEĽNOSTÍ

Okres: **Malacky**

Vytvorené cez katastrálny portál

Obec: **STUPAVA**

Dátum vyhotovenia **30.08.2016**

Katastrálne územie: **Stupava**

Čas vyhotovenia: **08:36:52**

VÝPIS Z LISTU VLASTNÍCTVA č. 437

ČASŤ A: MAJETKOVÁ PODSTATÁ

PARCELY registra "C" evidované na katastrálnej mape

Parcelné číslo	Výmera v m ²	Druh pozemku	Spôsob využ. p.	Umiest. pozemku	Právny vzťah	Druh ch.n.
473/ 1	72	Zastavané plochy a nádvoria	16	1		, 201
473/ 3	134	Zastavané plochy a nádvoria	18	1		
473/ 7	62	Zastavané plochy a nádvoria	17	1		
3767/ 12	2503	Ostatné plochy	33	2		
3767/ 15	136	Zastavané plochy a nádvoria	16	2		

Legenda:

Spôsob využívania pozemku:

17 - Pozemok, na ktorom je postavená budova bez označenia súpisným číslom

18 - Pozemok, na ktorom je dvor

16 - Pozemok, na ktorom je postavená nebytová budova označená súpisným číslom

33 - Pozemok, ktorý slúži na ťažbu nerastov a surovín

Druh chránenej nehnuteľnosti:

201 - Nehuteľná kultúrna pamiatka (národná kultúrna pamiatka)

Umiestnenie pozemku:

2 - Pozemok je umiestnený mimo zastavaného územia obce

1 - Pozemok je umiestnený v zastavanom území obce

Stavby

Súpisné číslo	na parcele číslo	Druh stavby	Popis stavby	Druh ch.n.	Umiest. stavby
25	473/ 1	16	Dielňa hrnčiarska Ferdiša Kostku		1
1979	3767/ 15	20	Hala		1
	473/ 7	20	Objekt s pecou na vypaľovanie keramiky		1

Legenda:

Druh stavby:

20 - Iná budova

16 - Budova pre kultúru a na verejnú zábavu (múzeum, knižnica a galéria)

Kód umiestnenia stavby:

1 - Stavba postavaná na zemskom povrchu

ČASŤ B: VLASTNÍCI A INÉ OPRÁVNENÉ OSOBY

Por. číslo Priezvisko, meno (názov), rodné priezvisko, dátum narodenia, rodné číslo (IČO) a Spoluvlastnícky podiel miesto trvalého pobytu (sídlo) vlastníka

Účastník právneho vzťahu:

Vlastník

1 Bratislavský samosprávny kraj, Sabinovská 16, Bratislava - Ružinov,
PŠČ 820 05, SR

1 / 1

IČO :

Titul nadobudnutia

KULT.250/79-35/79

geom.plán č.11 666358-195/97

Titul nadobudnutia

Z-624/01,Žiadosť o zápis zmeny kultúry - 534/03

Titul nadobudnutia

Krajský úrad v Bratislave,Zriaďovacia listina

/č.:OK-18-12/1999/ - 414/01

Titul nadobudnutia

Z-2080/02,Žiadosť na zápis vlastníckeho práva k nehnuteľno-
stiam - 533/03

Por. číslo Priezvisko, meno (názov), rodné priezvisko, dátum narodenia, rodné číslo (IČO) a Spoluvlastnícky podiel miesto trvalého pobytu (sídlo) vlastníka

IČO :

Titul nadobudnutia	Z-3302/05 - Dohoda o prechode majetku podľa zák. č. 135/1961 Zb., Delimitačný protokol (parc.č. 3767/12) - 9/06
Titul nadobudnutia	R-5/06 - Dielňa hrnčiarska Ferdiša Kostku na parc.č. 473/1 je zapísaná v Ústrednom zozname pamiatkového fondu č. 543/0 ako národná kultúrna pamiatka - 14/06
Titul nadobudnutia	R-230/06 - Zápis zmeny adresy sídla - 894/06
Titul nadobudnutia	Z-3376/07 - Žiadosť o zápis stavby na základe dohody o prechode majetku a delimitačného protokolu zo dňa 4.11.2005, oznámenie Mesta Stupava o udelení súp. čísla, prevedený GP č. 64/06 - 663/08
Titul nadobudnutia	Z 447/14 - zápis stavby, listina o súp.č., geom.pl.č. 118/2008 - 546/14

ČASŤ C: ŤARCHY

Bez zápisu.

Iné údaje:

LV 891

V-2774/12 - Zmluva o zriadení vecného bremena, právopl. 09.11.2012 spočívajúceho v práve prechodu cez pozemok parc.č. 473/4 je zapísaná na LV č. 891 - 1655/12

V-2915/14 - Zmluva o zriadení vecného bremena, právopl. 18.08.2014, spočívajúceho v práve prechodu cez pozemok parc.č. 473/5, 473/6 je zapísaná na LV č. 891 - 1616/14

Poznámka:

Bez zápisu.



Okresný úrad Malacky katastrálny odbor	Okres Malacky	Obec STUPAVA	Kat. územie Stupava
	Číslo zákazky <i>473</i> /2014	Vektorová mapa	Mierka 1 : 1000 Kód 3
KÓPIA KATASTRÁLNEJ MAPY Titulárne číslo: 473/1,3,5,6,7			
Vytlačil			
Dňa 14.04.2014	Mesto Paprčka		
		a podpis	

Úrad geodézie, kartografie a katastra Slovenskej republiky
VÝPIS Z KATASTRA NEHNUTEĽNOSTÍ

Okres: **Senec**
Obec: **MALINOVO**
Katastrálne územie: **Malinovo**

Vytvorené cez katastrálny portál

Dátum vyhotovenia **12.12.2015**
Čas vyhotovenia: **16:36:27**

VÝPIS Z LISTU VLASTNÍCTVA č. 1101

ČASŤ A: MAJETKOVÁ PODSTATA

PARCELY registra "C" evidované na katastrálnej mape

Parcelné číslo	Výmera v m ²	Druh pozemku	Spôsob využ. p.	Umiest. pozemku	Právny vzťah	Druh ch.n.
1	2359	Zastavané plochy a nádvoria	16	1		, 501
Právny vzťah k stavbe evidovanej na pozemku 1 je evidovaný na liste vlastníctva číslo 786.						
2/ 1	128245	Ostatné plochy	29	1		, 201
2/ 4	3032	Ostatné plochy	29	1		, 501
2/ 7	2373	Zastavané plochy a nádvoria	16	1		, 501
Právny vzťah k stavbe evidovanej na pozemku 2/ 7 je evidovaný na liste vlastníctva číslo 786.						
2/ 10	517	Zastavané plochy a nádvoria	16	1		, 201
Právny vzťah k stavbe evidovanej na pozemku 2/ 10 je evidovaný na liste vlastníctva číslo 786.						

Legenda:

Spôsob využívania pozemku:

29 - Pozemok, na ktorom je okrasná záhrada, uličná a sídlisková zeleň, park a iná funkčná zeleň a lesný pozemok na rekreačné a poľovnícke využívanie

16 - Pozemok, na ktorom je postavená nebytová budova označená súpisným číslom

Druh chránenej nehnuteľnosti:

201 - Nehnutelná kultúrna pamiatka (národná kultúrna pamiatka)

501 - Chránená vodohospodárska oblasť

Umiestnenie pozemku:

1 - Pozemok je umiestnený v zastavanom území obce

ČASŤ B: VLASTNÍCI A INÉ OPRÁVNENÉ OSOBY

Por. číslo Priezvisko, meno (názov), rodné priezvisko, dátum narodenia, rodné číslo (IČO) a Spoluvlastnícky podiel miesto trvalého pobytu (sídlo) vlastníka

Účastník právneho vzťahu: **Vlastník**

1 Bratislavský samosprávny kraj, Sabinovská 16, Bratislava, PSČ 820 05, SR

2 / 3

IČO :

Titul nadobudnutia **Dohoda o urovnani č. 1438/2002**

Účastník právneho vzťahu: **Vlastník**

2 Obec Malinovo

1 / 3

IČO :

Titul nadobudnutia **Dohoda o urovnani č. 1438/2002**

ČASŤ C: ŤARCHY

Bez zápisu.

Iné údaje:

1 GP č. 234-083/2003

1 Zmena sídla spoločnosti, podľa R-177/2014 zo dňa 18. 2. 2014

Poznámka:

Bez zápisu.



Organizácia Katastrálny úrad v Bratislave Správa katastra Senec	Okres Senec	Obec MALINOVO	Číslo územia Malinovo
	Číslo zápisu 4-1773/12	Mapový list č. ERATISLAVA 3-0/1, 3-0/3	Mierka 1 : 2000 Kód 3
KÓPIA KATASTRÁLNEJ MAPY - parcel: 17/8			
Dňa 18.05.2012	Klára Tomanová		



VÝPIS Z KATASTRA NEHNUTEĽNOSTÍ

Okres : 108 Senec
 Obec : 508 217 SENEČ
 Katastrálne územie: 854 964 Senec

Dátum vyhotovenia: 29.09.2016
 Čas vyhotovenia : 08:52:41

VÝPIS Z LISTU VLASTNÍCTVA č.3674

ČASŤ A: MAJETKOVÁ PODSTATA

PARCELY registra "C" evidované na katastrálnej mape

Parcelné číslo	Výmera v m ²	Druh pozemku	Spôsob využ.p.	Druh chr.n.	Umiest. pozemku	Právny vzťah
3480	241	Zastavané plochy a nádvoria	16			
3481	181	Zastavané plochy a nádvoria	18			
3482/1	584	Záhrady	4			

Legenda:

Kód spôsobu využívania pozemku

- 4 - Pozemok prevažne v zastavanom území obce alebo v záhradkárskej osade, na ktorom sa pestujú zelenina, ovocie, okrasná nížka a vysoká zeleň a iné poľnohospodárske plodiny
- 16 - Pozemok, na ktorom je postavená rebytová budova označená súpisným číslom
- 18 - Pozemok, na ktorom je dvor

Kód umiestnenia pozemku

- 1 - Pozemok je umiestnený v zastavanom území obce

Stavby

Súpisné číslo	Na parcele číslo	Druh stavby	Popis stavby	Druh chr.n.	Umiest. stavby
16	3480	17	kostol		1

Legenda:

Kód druhu stavby

- 17 - Budova na vykonávanie náboženských aktivít, krematóriá a domy smútku

Kód umiestnenia stavby

- 1 - Stavba postavená na zemskom povrchu

ČASŤ B: VLASTNÍCI A INÉ OPRÁVNENÉ OSOBY

Por. číslo	Príezvisko, meno (názov), rodné priezvisko, dátum narodenia, rodné číslo (IČO) a miesto trvalého pobytu (sídlo) vlastníka, spoluvlastnícky podiel
------------	---------------------------------------------------------------------------------------------------------------------------------------------------

Účastník právneho vzťahu: Vlastník

1 Bratislavský samosprávny kraj, Šabínovská 16, Bratislava, PSČ 820 05, SR
 IČO: 36263606
 Spoluvlastnícky podiel: 1/1

Titul nadobudnutia

Syragoga s.c.

Úrad geodézie, kartografie a katastra Slovenskej republiky

Informatívna kópia z mapy

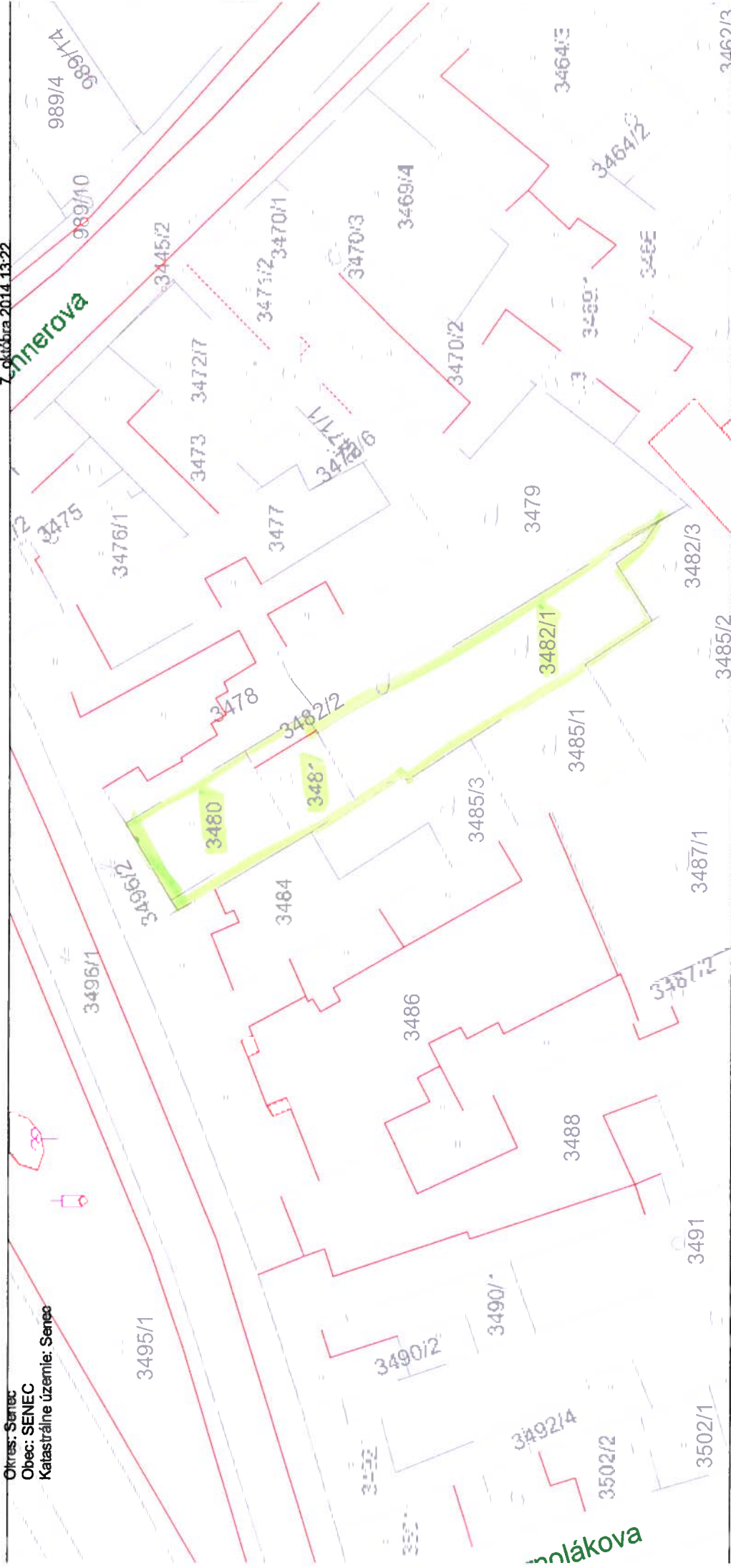
Vytvorené cez katastrálny portál

7. Októbra 2014 13:22

Oblasť: Senec

Obec: SENEČ

Katastrálne územie: Senec



SCALE 1 : 75E



Úrad geodézie, kartografie a katastra Slovenskej republiky
VÝPIS Z KATASTRA NEHNUTEĽNOSTÍ

Okres: **Pezinok**
Obec: **SVÄTÝ JUR**
Katastrálne územie: **Svätý Jur**

Vytvorené cez katastrálny portál

Dátum vyhotovenia **30.08.2016**
Čas vyhotovenia: **08:40:34**

VÝPIS Z LISTU VLASTNÍCTVA č. 1124

ČASŤ A: MAJETKOVÁ PODSTATÁ

PARCELY registra "C" evidované na katastrálnej mape

Parcelné číslo	Výmera v m2	Druh pozemku	Spôsob využ. p.	Umiest. pozemku	Právny vzťah	Druh ch.n.
4628/ 4	614	Zastavané plochy a nádvoria	16	1		

Legenda:

Spôsob využívania pozemku:

16 - Pozemok, na ktorom je postavená nebytová budova označená súpisným číslom

Umiestnenie pozemku:

1 - Pozemok je umiestnený v zastavanom území obce

Stavby

Súpisné číslo	na parcele číslo	Druh stavby	Popis stavby	Druh ch.n.	Umiest. stavby
468	4628/ 4	11	MUZEUM		1

Legenda:

Druh stavby:

11 - Budova pre školstvo, na vzdelávanie a výskum

Kód umiestnenia stavby:

1 - Stavba postavaná na zemskom povrchu

ČASŤ B: VLASTNÍCI A INÉ OPRÁVNENÉ OSOBY

Por. číslo Priezvisko, meno (názov), rodné priezvisko, dátum narodenia, rodné číslo (IČO) a Spoluvlastnícky podiel miesto trvalého pobytu (sídlo) vlastníka

Účastník právneho vzťahu: **Vlastník**
1 Bratislavský samosprávny kraj, Sabinovská 16, Bratislava-Ružinov, SK 1 / 1
IČO :

Titul nadobudnutia	Žiadosť,zmena názvu
Titul nadobudnutia	Protokol o odovzdávaní nehnuteľnosti
Titul nadobudnutia	Žiadosť o zmenu adresy

ČASŤ C: ŤARCHY

Por.č.:

1 Uznesenie o predbežnom opatrení 5C 718/00

Iné údaje:

Bez zápisu.

Poznámka:

Bez zápisu.

Informatívna kópia z mapy

Vytvorené cez katastrálny portál

9. septembra 2014 15:15

Obec: Pezinok
Katastrálne územie: Svätý Jur



SCALE 1 : 652



Úrad geodézie, kartografie a katastra Slovenskej republiky
VÝPIS Z KATASTRA NEHNUTEĽNOSTÍ

Okres: **Senec**
 Obec: **MALINOVO**
 Katastrálne územie: **Malinovo**

Vytvorené cez katastrálny portál

Dátum vyhotovenia **01.03.2017**
 Čas vyhotovenia: **13:02:00**

VÝPIS Z LISTU VLASTNÍCTVA č. 786

ČASŤ A: MAJETKOVÁ PODSTATA

PARCELY registra "C" evidované na katastrálnej mape

Parcelné číslo	Výmera v m ²	Druh pozemku	Spôsob využ. p.	Umiest. pozemku	Právny vzťah	Druh ch.n.
2/ 6	820	Zastavané plochy a nádvoria	16	1		, 501
15/ 1	583	Zastavané plochy a nádvoria	18	1		, 501
15/ 6	18	Zastavané plochy a nádvoria	16	1		, 501
15/ 7	17	Zastavané plochy a nádvoria	16	1		, 501
15/ 8	18	Zastavané plochy a nádvoria	16	1		, 501
15/ 9	17	Zastavané plochy a nádvoria	16	1		, 501
15/ 10	18	Zastavané plochy a nádvoria	16	1		, 501
15/ 11	18	Zastavané plochy a nádvoria	16	1		, 501
15/ 12	19	Zastavané plochy a nádvoria	16	1		, 501
17/ 8	38	Ostatné plochy	34	1		, 501
219/ 2	1589	Zastavané plochy a nádvoria	18	1	5	, 501
937/ 2	5359	Orná pôda	1	2		, 501
937/ 51	410	Zastavané plochy a nádvoria	22	2		, 501
937/ 52	123	Zastavané plochy a nádvoria	18	2		, 501
937/ 53	2131	Orná pôda	1	2		, 501

Legenda:

Spôsob využívania pozemku:

22 - Pozemok, na ktorom je postavená inžinierska stavba - cestná, miestna a účelová komunikácia, lesná cesta, poľná cesta, chodník, nekryté parkovisko a ich súčasti

1 - Pozemok využívaný pre rastlinnú výrobu, na ktorom sa pestujú obilniny, okopaniny, krmoviny, technické plodiny, zelenina a iné poľnohospodárske plodiny alebo pozemok dočasne nevyužívaný pre rastlinnú výrobu

18 - Pozemok, na ktorom je dvor

16 - Pozemok, na ktorom je postavená nebytová budova označená súpisným číslom

34 - Pozemok, na ktorom je manipulačná a skladová plocha, objekt a stavba slúžiaca lesnému hospodárstvu

Druh chránenej nehnuteľnosti:

501 - Chránená vodohospodárska oblasť

Umiestnenie pozemku:

2 - Pozemok je umiestnený mimo zastavaného územia obce

1 - Pozemok je umiestnený v zastavanom území obce

Právny vzťah:

5 - Vlastník pozemku nie je vlastníkom stavby postavenej na tomto pozemku (pozemkoch)

Stavby

Súpisné číslo	na parcele číslo	Druh stavby	Popis stavby	Druh ch.n.	Umiest. stavby
53	2/ 6	11	školský objekt		1
54	2/ 7	11	internát ZŠŠZ		1
Právny vzťah k parcele na ktorej leží stavba 54 je evidovaný na liste vlastníctva číslo 1101.					
118	1	11	kaštieľ		1

Stavby

Súpisné číslo	na parcele číslo	Druh stavby	Popis stavby	Druh ch.n.	Umiest. stavby
Právny vzťah k parcele na ktorej leží stavba 118 je evidovaný na liste vlastníctva číslo 1101.					
120	2/ 10	11	školský objekt-ZSŠZ		1
Právny vzťah k parcele na ktorej leží stavba 120 je evidovaný na liste vlastníctva číslo 1101.					
584	15/ 6	20	garáž		1
585	15/ 7	20	garáž		1
586	15/ 8	20	garáž		1
587	15/ 9	20	garáž		1
588	15/ 10	20	garáž		1
589	15/ 11	20	garáž		1
590	15/ 12	20	garáž		1

Legenda:

Druh stavby:

20 - Iná budova

11 - Budova pre školstvo, na vzdelávanie a výskum

Kód umiestnenia stavby:

1 - Stavba postavaná na zemskom povrchu

ČASŤ B: VLASTNÍCI A INÉ OPRÁVNENÉ OSOBY

Por. číslo Príezvisko, meno (názov), rodné priezvisko, dátum narodenia, rodné číslo (IČO) a Spoluvlastnícky podiel miesta trvalého pobytu (sídlo) vlastníka

Účastník právneho vzťahu:

Vlastník

1 Bratislavský samosprávny kraj, Sabinovská 16, Bratislava, PSČ 820 05,
SR

1 / 1

IČO :

Titul nadobudnutia	Listina o určení súp.čísła č.215/2000,č.216/2000.
Titul nadobudnutia	Delimitačný protokol o odovzd. a prevz. nehnut. majetku
Titul nadobudnutia	Rozh.škol.vyvl. 1979 Sv. z 26.6.1979 - 66/80
Titul nadobudnutia	Dohoda o urovnani č.2 - 35/03
Titul nadobudnutia	Delimitačný protokol v zmysle zák.č.446/01 Z.z. o majetku VUC
Titul nadobudnutia	Listina o určení súp. čísla č. 768/02 - 57/03
Titul nadobudnutia	Listina o určení súp. čísla č. 187/02 - 36/03
Titul nadobudnutia	Rozhodnutie o určení súp. čísla č.j. 202/03
Titul nadobudnutia	Rozhodnutie o určení súp. čísla č.j. 203/03
Titul nadobudnutia	Rozhodnutie podľa X-210/08 zo dňa 11. 11. 2009

ČASŤ C: ŤARCHY

Por.č.:

- 1 Vecné bremeno v zmysle §23 odst.5 zákona 182/98 Zb. - právo užívania pozemku p.č. 219/10, 219/2 vlastníckmi bytov a nebytových priestorov vedených na LV č. 796 a 797
- 1 Právo prechodu cez parc.č. 15/1 v prospech vlastníka parc.č. 15/3,4 podľa dohody o urovnani č.2 zo dňa 16.12.2002
- 1 Vecné bremeno - podľa § 22 a nasl. Zákona č. 79/1957 Zb. o výrobe, rozvoje a spotrebe elektriny (elektrizačný zákon) v spojení s § 96 ods. 4 zákona č. 251/2012 Z. z. o energetike a o zmene a doplnení niektorých zákonov v prospech spoločnosti Západoslvenská distribučná, a. s., IČO: 36361518, Bratislava, podľa geometrického plánu č. 155-31/2015 č. o. 1987/2015 zo dňa 29. 10. 2015 (ZPMZ č. 1855) na pozemku registra 'C' par. č. 937/2 týkajúce sa elektroenergetického zariadenia: 1x22kV VN linka č. 414 na trase Rz Podunajské Biskupice - ZHZ Ivanka pri Dunaji, podľa Z-6443/2015 zo dňa 30. 10. 2015.

Iné údaje:

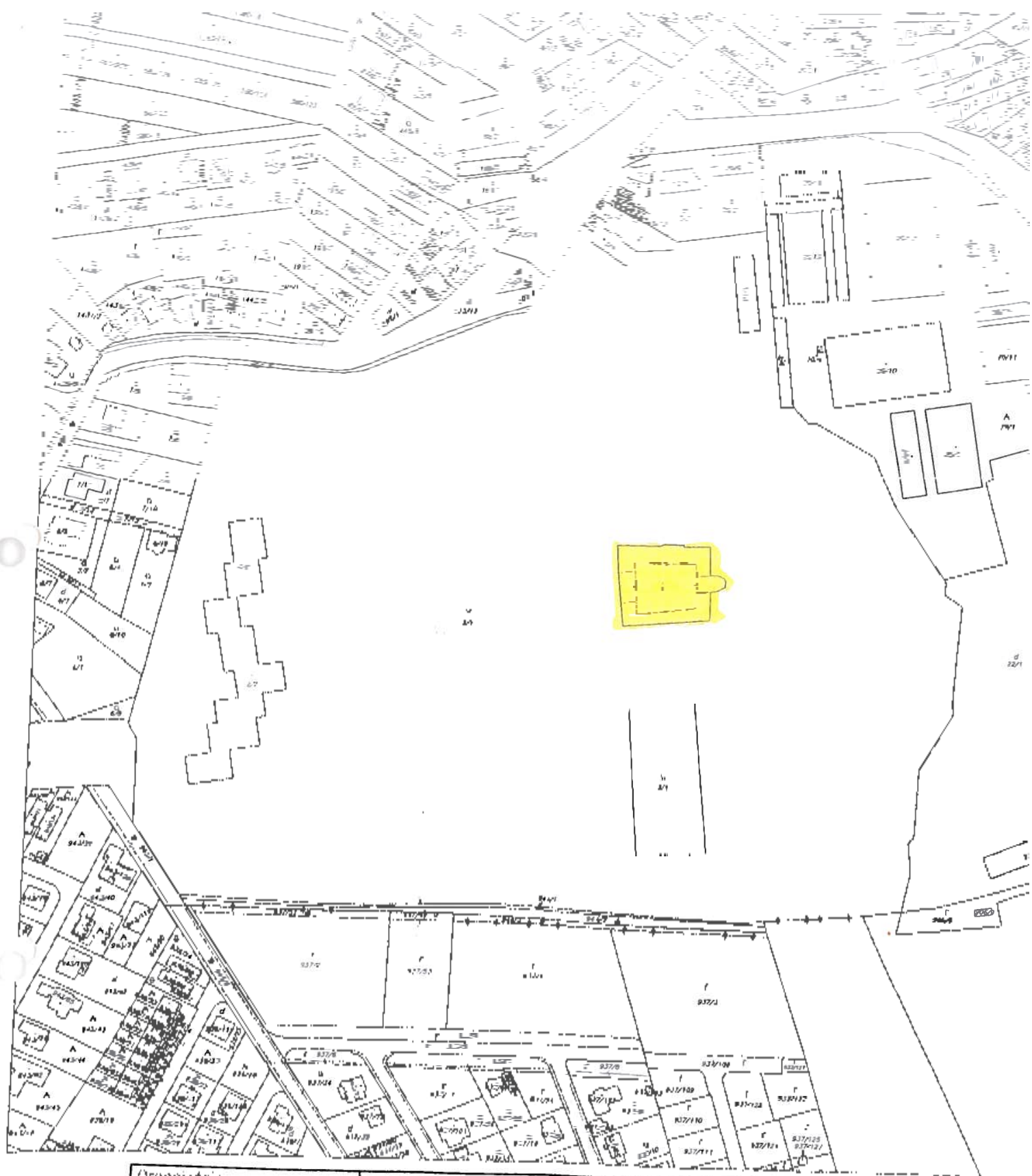
Hranica zast.úz.

GP č.58/2000

GP č. 234/9/03

- 1 GP č. 32100965 - 35/95
- 1 Bytovka s.č. 399 na p.č. 219/10 - LV č. 796 - 3/98
- 1 Gp č. 58/2000 - 66/00
- 1 Kašiel' - národná kultúrna pamiatka
- 1 GP č. 6/2003 zo dňa 21.3.2003
- 1 GP č. 10/05 zo dňa 7.6.2005, GP č. 12/05 zo dňa 4.4.2005
- 1 Gp č. 8/2006 zo dňa 21.6.2006 podľa V-4082/07 zo dňa 14.7.2008
- 1 GP č. 111/07 zo dňa 16. 10. 2007, podľa V-5718/08 zo dňa 1. 12. 2009
- 1 Zmena sídla spoločnosti, podľa R-177/2014 zo dňa 18. 2. 2014

Poznámka:
Bez zápisu.



Organizácia Katastrálny úrad v Bratislave Správa katastra Senec	Okres Senec	Obec MALINOVO	Kat. územie Malinovo
	Číslo zákazky 5-840/2012	Mapový list č. ZS XVIII 22 oi, 23 aa	Mierka 1 : 2580 Kód 3
	KÓPIA KATASTRÁLNEJ MAPY na parcelu 2/1		
Vyhatalvit			
Dňa 19.03.2012	Meno Kurčinová H.		

kašiel Malinovo

Malokarpatská knižnica v Pezinku, Holubyho 5, Pezinok :

Nehnutelnosti evidované na LV 2211 pre katastrálne územie Pezinok

- Budova knižnice na Holubyho 5, súp.číslo 49, situovaná na par.č. 4652. BSK je vlastníkom budovy a pozemku vo vlastníckom podiele 1/1.

Nehnutelný majetok nie je poistený.

Účtovná hodnota nehnuteľného majetku v správe Malokarpatskej knižnice k 31.12.2016 je :

- stavieb 239.795,79 €
- pozemkov 178.500,00 €



Úrad geodézie, kartografie a katastra Slovenskej republiky
VÝPIS Z KATASTRA NEHNUTEĽNOSTÍ

Okres: **Pezinok**

Vytvorené cez katastrálny portál

Obec: **PEZINOK**

Dátum vyhotovenia **30.08.2016**

Katastrálne územie: **Pezinok**

Čas vyhotovenia: **08:27:54**

VÝPIS Z LISTU VLASTNÍCTVA č. 2211

ČASŤ A: MAJETKOVÁ PODSTATÁ

PARCELY registra "C" evidované na katastrálnej mape

Parcelné číslo	Výmera v m2	Druh pozemku	Spôsob využ. p.	Umiest. pozemku	Právny vzťah	Druh ch.n.
107	252	Zastavané plochy a nádvoria	16	1		
4652	1050	Zastavané plochy a nádvoria	16	1		
4912/ 6	18	Zastavané plochy a nádvoria	18	1		
4945	626	Zastavané plochy a nádvoria	16	1		
4946/ 2	198	Zastavané plochy a nádvoria	16	1		

Legenda:

Spôsob využívania pozemku:

18 - Pozemok, na ktorom je dvor

16 - Pozemok, na ktorom je postavená nebytová budova označená súpisným číslom

Umiestnenie pozemku:

1 - Pozemok je umiestnený v zastavanom území obce

Stavby

Súpisné číslo	na parcele číslo	Druh stavby	Popis stavby	Druh ch.n.	Umiest. stavby
21	4945	11	múzeum		1
21	4946/ 2	11	múzeum		1
49	4652	11	knižnica		1
735	107	11	múzeum		1

Legenda:

Druh stavby:

11 - Budova pre školstvo, na vzdelávanie a výskum

Kód umiestnenia stavby:

1 - Stavba postavaná na zemskom povrchu

ČASŤ B: VLASTNÍCI A INÉ OPRÁVNENÉ OSOBY

Por. číslo Priezvisko, meno (názov), rodné priezvisko, dátum narodenia, rodné číslo (IČO) a Spoluvlastnícky podiel miesto trvalého pobytu (sídlo) vlastníka

Účastník právneho vzťahu:

Vlastník

1 Bratislavský samosprávny kraj, Sabinovská 16, Bratislava - Ružinov, PSČ 820 05, SK

1 / 1

IČO :

Titul nadobudnutia Protokol o odovzdaní nehnuteľ.majet.

Titul nadobudnutia Delimitačný protokol,geom.pl.č.68/06

Tituly nadobudnutia LV:

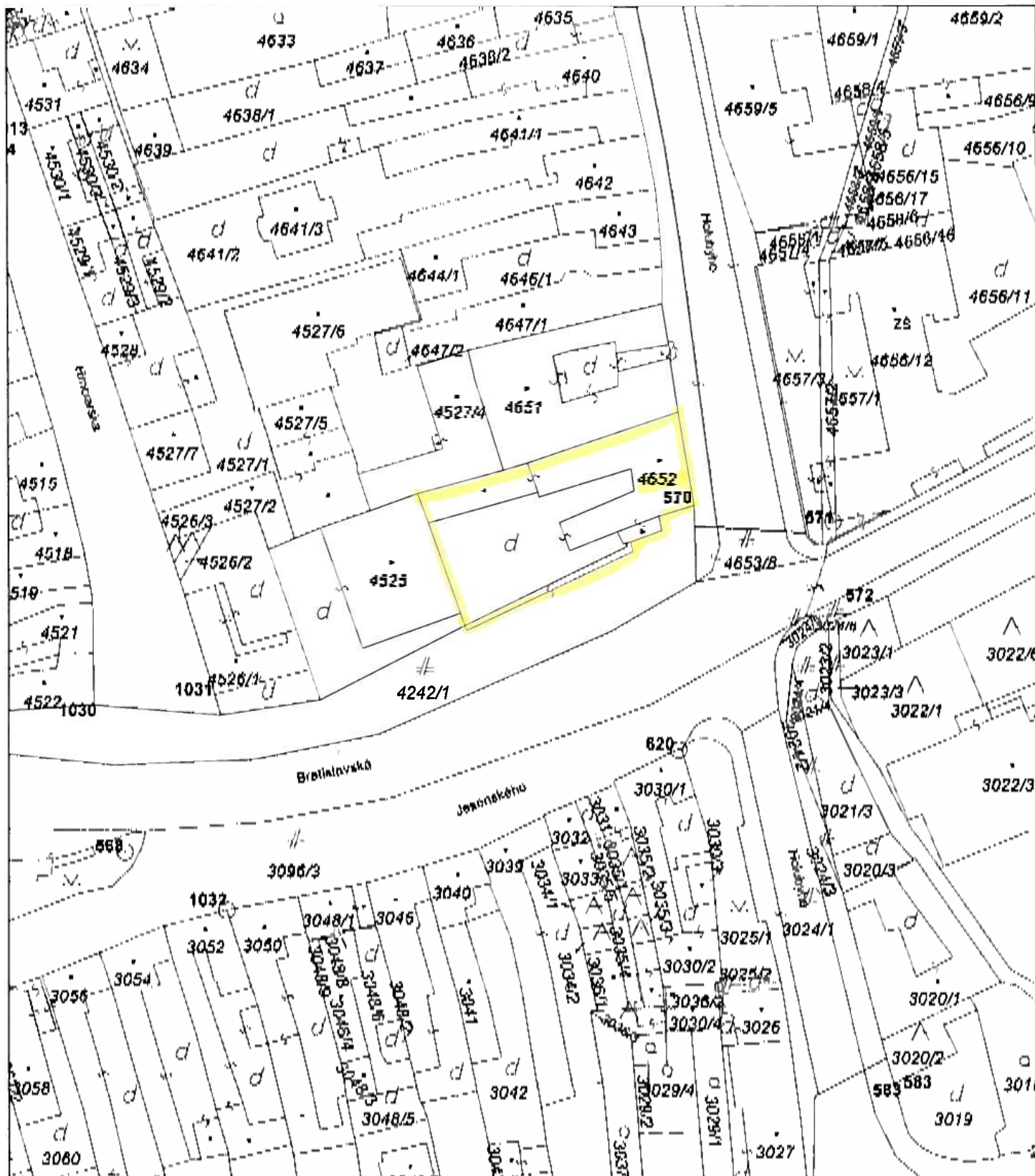
Žiadosť zmena adresy -1794/06

ČASŤ C: ŤARCHY

Bez zápisu.

Iné údaje:

Poznámka:
Bez zápisu.



Názov organizácie	Okres Pezinok	Obec PEZINOK	K.ú. Pezinok
	Číslo zák. K1 1963/2012	Mapový list PEZINOK 4. 3/24, PEZINOK 4-3/22	Mierka 1:1000
Správa katastra Pezinok	KÓPIA Z KATASTRÁLNEJ MAPY		
	na parcelu 4652		
Vyhotovil			
Dňa: 14.05.2012			
Meno: Tomáš Režňák			

Malokarpatské osvetové stredisko, Horná 20, Modra :

Nehnutelnosti evidované na LV 6077 pre katastrálne územie Modra

- Budova – Osvetové stredisko sídli v budove Kaštieľa v Modre, súpis.č.215, situovaná na par.č. 373
- Budova skladu, súpis.č. 1998, situované na par.č. 5567
- Budova skladu, súpis.č. 1999, situované na par.č. 5568
- Pozemok, skaly, výmole, svahy, situovaný na par.č. 5564/2
- Pozemok, skaly, výmole, svahy, situovaný na par.č. 5566/1
- Pozemok, záhrada, situovaná na par.č. 5569/1

Budova kaštieľa a park sú zapísané ako národná kultúrna pamiatky pod číslom 487/1 a 487/2. Nehnutelný majetok nie je poistený.

Účtovná hodnota nehnuteľného majetku v správe Malokarpatského osvetového strediska k 31.12.2016 je :

- stavieb 512.303,07 €
- pozemkov 33.121,98 €

Prehľad zmlúv o nájme nebytového priestoru platných v roku 2016

<i>nájomca</i>	<i>predmet nájmu+výmera v m2</i>	<i>doba nájmu od - do</i>	<i>ročná výška nájmu v €</i>
Brunovský	byt/100 m2	1.1.2016 - 30.6.2016	990,48 €





Úrad geodézie, kartografie a katastra Slovenskej republiky
VÝPIS Z KATASTRA NEHNUTEĽNOSTÍ

Okres: **Pezinok**

Vytvorené cez katastrálny portál

Obec: **MODRA**

Dátum vyhotovenia **30.08.2016**

Katastrálne územie: **Modra**

Čas vyhotovenia: **08:58:41**

VÝPIS Z LISTU VLASTNÍCTVA č. 6077

ČASŤ A: MAJETKOVÁ PODSTATA

PARCELY registra "C" evidované na katastrálnej mape

Parcelné číslo	Výmera v m ²	Druh pozemku	Spôsob využ. p.	Umiest. pozemku	Právny vzťah	Druh ch.n.
373	1562	Zastavané plochy a nádvoria	16	1		
375/ 2	127	Ostatné plochy	37	1		
698/ 1	25728	Zastavané plochy a nádvoria	18	1		
698/ 4	257	Zastavané plochy a nádvoria	17	1		
698/ 10	1396	Zastavané plochy a nádvoria	16	1		
698/ 11	725	Zastavané plochy a nádvoria	22	1		
698/ 12	560	Ostatné plochy	37	2		
703	11213	Ovocné sady	6	1		
2192	727	Zastavané plochy a nádvoria	17	1		
2193	1488	Ostatné plochy	30	1		
2194/ 1	1122	Zastavané plochy a nádvoria	16	1		
2194/ 2	3062	Zastavané plochy a nádvoria	18	1		
2531/ 1	3274	Zastavané plochy a nádvoria	16	1		
5550/ 1	600	Ostatné plochy	37	1		
5553	489	Ostatné plochy	37	1		
5554	2155	Vinice	3	1		
5557/ 3	53	Ostatné plochy	37	2		
5558/ 1	312	Vinice	3	2		
5558/ 3	106	Vinice	3	2		
5559/ 1	901	Ostatné plochy	37	2		
5560	2153	Vinice	3	2		
5561	2366	Ostatné plochy	37	2		
5562	3619	Vinice	3	1		
5563	1443	Vinice	3	1		
5564/ 1	6033	Ostatné plochy	37	1		
5564/ 2	22	Ostatné plochy	37	1		
5565/ 2	87	Vodné plochy	11	1		
5566/ 1	566	Ostatné plochy	37	1		
5566/ 3	16	Ostatné plochy	37	1		
5567	67	Zastavané plochy a nádvoria	16	1		
5568	30	Zastavané plochy a nádvoria	16	1		
5569/ 1	4404	Ostatné plochy	29	1		
5569/ 5	34	Ostatné plochy	29	1		
5576/ 1	746	Zastavané plochy a nádvoria	16	1		
5576/ 2	83	Zastavané plochy a nádvoria	16	1		
5576/ 4	12	Zastavané plochy a nádvoria	16	1		
5577/ 1	3721	Ostatné plochy	37	1		

PARCELY registra "C" evidované na katastrálnej mape

Parcelné číslo	Výmera v m2	Druh pozemku	Spôsob využ. p.	Umiest. pozemku	Právny vzťah	Druh ch.n.
5577/ 2	306	Ostatné plochy	37	1		
5578/ 1	1862	Zastavané plochy a nádvoria	18	1		
5578/ 2	231	Zastavané plochy a nádvoria	18	1		
5578/ 3	252	Zastavané plochy a nádvoria	18	1		
5585/ 3	17	Vodné plochy	11	1		

Legenda:

Spôsob využívania pozemku:

29 - Pozemok, na ktorom je okrasná záhrada, uličná a sídlisková zeleň, park a iná funkčná zeleň a lesný pozemok na rekreačné a poľovnícke využitie

37 - Pozemok, na ktorom sú skaly, svahy, rokliny, výmole, vysoké medze s krovím alebo kamením a iné plochy, ktoré neposkytujú trvalý úžitok

22 - Pozemok, na ktorom je postavená inžinierska stavba - cestná, miestna a účelová komunikácia, lesná cesta, poľná cesta, chodník, nekryté parkovisko a ich súčasť

6 - Pozemok súvisle vysadený ovocnými stromami, ovocnými krami a ovocnými sadenicami na jednom mieste, jedným alebo viacerými druhmi

3 - Pozemok, na ktorom sa pestuje vinič alebo pozemok vhodný na pestovanie viniča, na ktorom bol vinič dočasne odstránený

30 - Pozemok, na ktorom je ihrisko, štadión, kúpalisko, športová dráha, autokemp, táborisko a iné

17 - Pozemok, na ktorom je postavená budova bez označenia súpisným číslom

18 - Pozemok, na ktorom je dvor

11 - Vodný tok (prírodný - rieka, potok; umelý - kanál, náhon a iné)

16 - Pozemok, na ktorom je postavená nebytová budova označená súpisným číslom

Umiestnenie pozemku:

2 - Pozemok je umiestnený mimo zastavaného územia obce

1 - Pozemok je umiestnený v zastavanom území obce

Stavby

Súpisné číslo	na parcele číslo	Druh stavby	Popis stavby	Druh ch.n.	Umiest. stavby
215	373	11	budova		1
216	5576/ 1	11	Pálenica Horná 22		1
216	5576/ 2	11	Pálenica Horná 22		1
216	5576/ 3	11	Pálenica Horná 22		1
Právny vzťah k parcele na ktorej leží stavba 216 nie je evidovaný na liste vlastníctva.					
216	5576/ 4	11	Pálenica Horná 22		1
1374	2531/ 1	11	budova školy		1
1387	2194/ 1	11	škola		1
1788	2192	11	športová hala		1
1806	698/ 10	11	internát		1
1807	698/ 4	11	kotolňa		1
1819	698/ 3	11	škola-prístavba		1
Právny vzťah k parcele na ktorej leží stavba 1819 je evidovaný na liste vlastníctva číslo 5407.					
1820	698/ 7	11	telocvičňa		1
Právny vzťah k parcele na ktorej leží stavba 1820 je evidovaný na liste vlastníctva číslo 5407.					
1933	698/ 9	11	prevádzková budova		1
Právny vzťah k parcele na ktorej leží stavba 1933 je evidovaný na liste vlastníctva číslo 5407.					
1998	5567	11	Sklad		1
1999	5568	11	Sklad		1

Legenda:

Druh stavby:

11 - Budova pre školstvo, na vzdelávanie a výskum

Kód umiestnenia stavby:

1 - Stavba postavaná na zemskom povrchu

ČASŤ B: VLASTNÍCI A INÉ OPRÁVNENÉ OSOBY

Por. číslo **Priezvisko, meno (názov), rodné priezvisko, dátum narodenia, rodné číslo (IČO) a Spoluvlastnícky podiel miesto trvalého pobytu (sídlo) vlastníka**

Účastník právneho vzťahu:

Vlastník

1 Bratislavský samosprávny kraj, Sabinovská 16, Bratislava - Ružinov, SK

1 / 1

IČO :

Por. číslo Priezvisko, meno (názov), rodné priezvisko, dátum narodenia, rodné číslo (IČO) a Spoluvlastnícky podiel miesto trvalého pobytu (sídlo) vlastníka

IČO :

Titul nadobudnutia	Delimitačný protokol
Titul nadobudnutia	Žiadosť o zápis č. ORGSM-76/23/2004
Titul nadobudnutia	Žiadosť o zápis č. ORGSM-76/24/2004
Titul nadobudnutia	Žiadosť o zápis č. ORGSM-76/30/2004
Titul nadobudnutia	žiadosť o zápis ORGSM-76/2004
Titul nadobudnutia	Hlásenie zmien
Titul nadobudnutia	Hlásenie zmien
Titul nadobudnutia	Žiadosť o zápis č. ORGSM 76/73/2004
Titul nadobudnutia	Hlásenie zmien
Titul nadobudnutia	Žiadosť o zmenu adresy

ČASŤ C: ŤARCHY

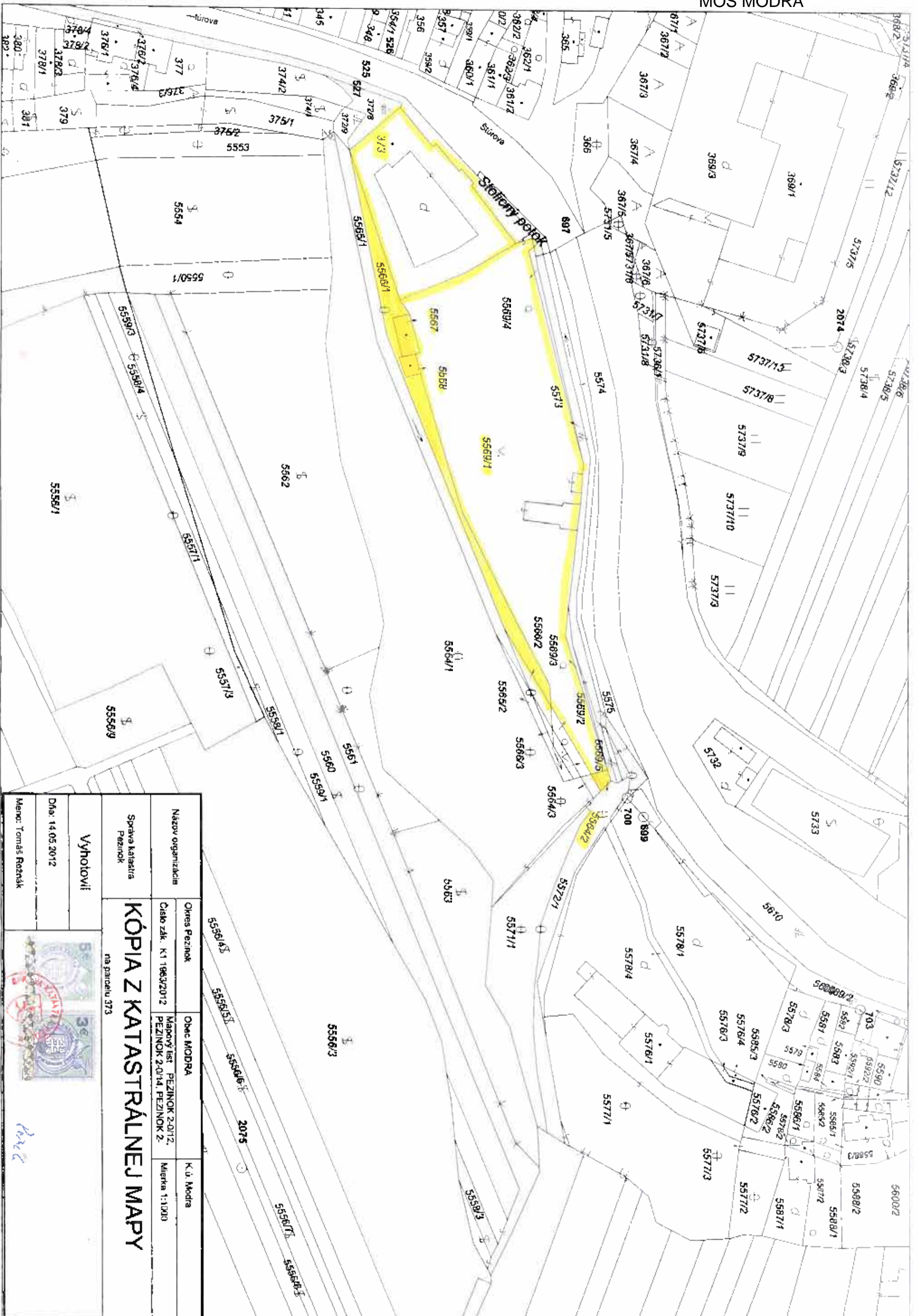
Bez zápisu.

Iné údaje:

Bez zápisu.

Poznámka:

Bez zápisu.



Názov organizácie		Okres Pezinok		Obec MODRA	
Správa katastra Pezinok		Číslo zrk. K1 1963/2012		Mapový list PEZINOK 2-0/12, PEZINOK 2-0/14, PEZINOK 2-	
Vyhotovil		Dňa: 14.05.2012		Meno: Tomáš Rozáňok	
KÓPIA Z KATASTRÁLNEJ MAPY		na parcelu 373			
		Mierka 1:1000			

Divadlo ASTORKA Korzo 90, Suché Mýto 17, Bratislava :

Divadlo sa nachádza v prenajatých priestoroch (prenajímateľ Národné osvetové centrum a Ministerstvo kultúry SR).

Divadlo LUDUS, Pribinova 25, Bratislava :

Divadlo sa nachádza v prenajatých priestoroch (prenajímateľ TOWER STAGE, s.r.o.). Zmluva o podnájme nebytových priestorov je na dobu určitú od 1.7.2019.

NEHNUTEL'NÝ MAJETOK V SPRÁVE SOCIÁLNYCH ZARIADENÍ

Domov sociálnych služieb pre deti a dospelých, Javorinská 7a, Bratislava :

DSS má v správe 2 objekty, a to :

Nehnutelnosti evidované na LV č. 7457 pre katastrálne územie BA – Staré Mesto.

- budova súpisné číslo 2121 na **Javorinskej ul. 7a**, evidovaná na parcele 1572/4, právny vzťah ku parcele je evidovaný na LV 5745
- budova súpisné číslo 1660 , na **Lubinskej ul.5**, situovaná na parcele 2342/1 a pozemok – záhrada, parc.č. 2342/2
- budova súpisné číslo 5972, situovaná na parcele 1572/6 – hospodárska budova, právny vzťah k parcelám je evidovaný na LV 5745
- budova súpisné číslo 5991, situovaná na parcele 1572/7 – garáž, právny vzťah k parcele je evidovaný na LV 5745

Nehnutelnosti evidované na LV č. 5745 pre katastrálne územie BA – Staré Mesto

- pozemok – záhrady, par.č. 1572/1
- pozemok – dvor, parc.č. 1572/2

Nehnutelnosti sú vo vlastníckom podiele BSK 1/1. Nehnutelný majetok je poistený, výška poistného je 845,- eur.

Účtovná hodnota nehnuteľného majetku v správe DSS k 31.12.2016 je :

- stavieb 286.970,86 €
- pozemkov 1.629.629,60 €

Budova Javorinska ul.č.7a, súp.č. 2121





budova DSS – Lubinská 5 , súp.č. 1660



Úrad geodézie, kartografie a katastra Slovenskej republiky
VÝPIS Z KATASTRA NEHNUTEĽNOSTÍ

Okres: Bratislava I
Obec: BA-m.č. STARÉ MESTO
Katastrálne územie: Staré Mesto

Vytvorené cez katastrálny portál

Dátum vyhotovenia 24.08.2016
Čas vyhotovenia: 08:44:06

VÝPIS Z LISTU VLASTNÍCTVA č. 5745

ČASŤ A: MAJETKOVÁ PODSTATÁ

PARCELY registra "C" evidované na katastrálnej mape

Parcelné číslo	Výmera v m2	Druh pozemku	Spôsob využ. p.	Umiest. pozemku	Právny vzťah	Druh ch.n.
1572/ 1	551	Záhrady	4	1		
1572/ 2	1425	Zastavané plochy a nádvorí	18	1		
1572/ 4	942	Zastavané plochy a nádvorí	99	1		
Právny vzťah k stavbe evidovanej na pozemku 1572/ 4 je evidovaný na liste vlastníctva číslo 7457.						
1572/ 6	121	Zastavané plochy a nádvorí	16	1		
Právny vzťah k stavbe evidovanej na pozemku 1572/ 6 je evidovaný na liste vlastníctva číslo 7457.						
1572/ 7	46	Zastavané plochy a nádvorí	15	1		
Právny vzťah k stavbe evidovanej na pozemku 1572/ 7 je evidovaný na liste vlastníctva číslo 7457.						
3370/ 2	195	Zastavané plochy a nádvorí	99	1		, 801

Legenda:

Spôsob využívania pozemku:

15 - Pozemok, na ktorom je postavená bytová budova označená súpisným číslom

99 - Pozemok využívaný podľa druhu pozemku

4 - Pozemok prevažne v zastavanom území obce alebo v záhradkárskej osade, na ktorom sa pestuje zelenina, ovocie, okrasná nízka a vysoká zeleň a iné poľnohospodárske plodiny

18 - Pozemok, na ktorom je dvor

16 - Pozemok, na ktorom je postavená nebytová budova označená súpisným číslom

Druh chránenej nehnuteľnosti:

801 - Iná ochrana

Umiestnenie pozemku:

1 - Pozemok je umiestnený v zastavanom území obce

ČASŤ B: VLASTNÍCI A INÉ OPRÁVNENÉ OSOBY

Por. číslo Priezvisko, meno (názov), rodné priezvisko, dátum narodenia, rodné číslo (IČO) a Spoluvlastnícky podiel miesto trvalého pobytu (sídlo) vlastníka

Účastník právneho vzťahu:

Vlastník

1 Bratislavský samosprávny kraj, Sabinovská 16, Bratislava, PSČ 820 05,
SR

1 / 1

IČO :

Titul nadobudnutia
Titul nadobudnutia

Delimitačný protokol o odovzdaní a prevzatí nehnuteľného majetku zo dňa 1.1.2003.
Rozsudok Okr.súdu I v Bratislave č.30 Cb 225/2004-157 zo dňa 15.06.2010 v spojení s
rozsudkom Krajského súdu v Bratislave č.1Cob/382/2010-185 zo dňa 30.6.2011, Z-22039/11

ČASŤ C: ŤARCHY

Bez zápisu.

Iné údaje:

1 Poznomenáva sa právo prechodu a prejazdu v rozsahu vyznačenom GPč.44/99 cez parc.č.3370/1 v prospech vlastníka parc.č.3370/2, 3370/3 a 3370/4, podľa V-42448/98 zo dňa 19.7.1999.

Poznámka:
Bez zápisu.

Úrad geodézie, kartografie a katastra Slovenskej republiky

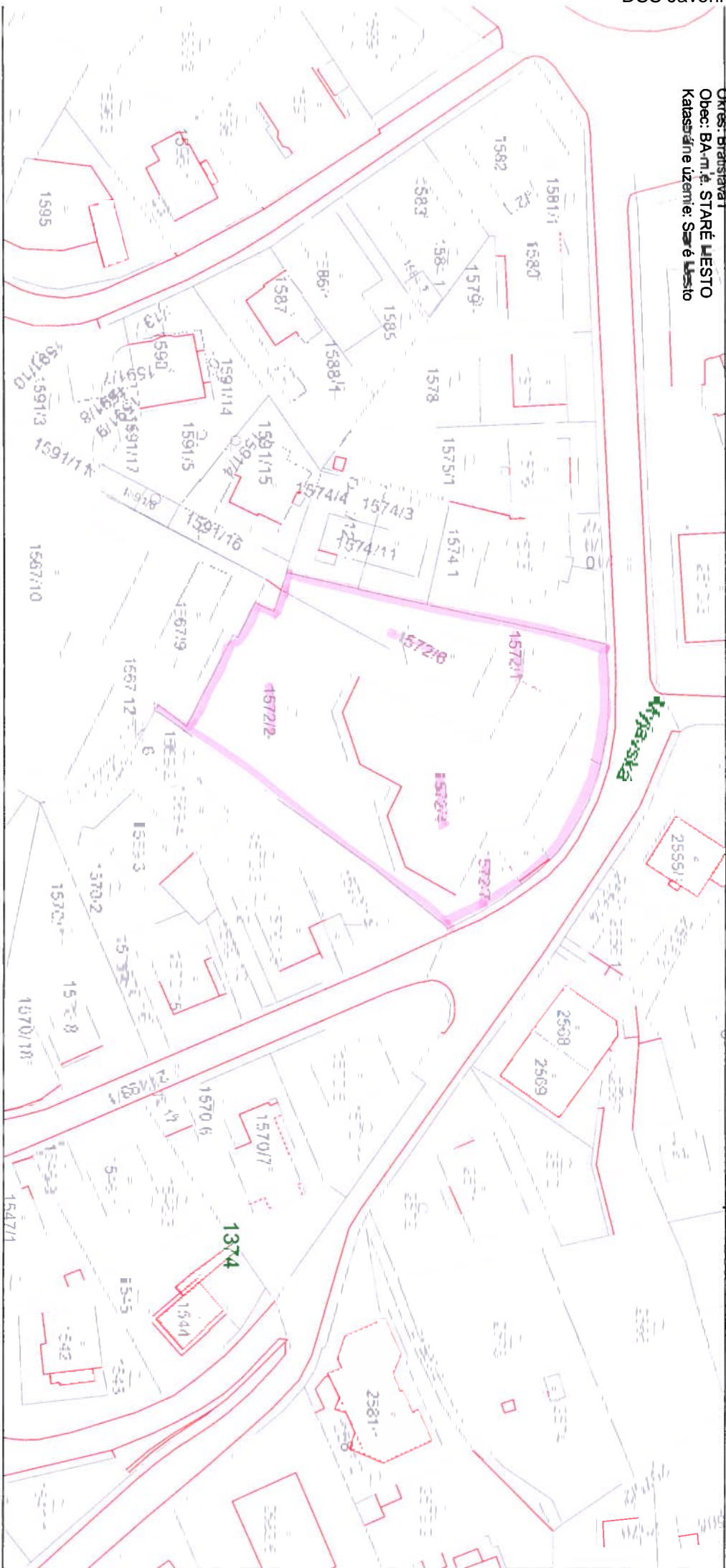
Informatívna kópia z mapy

Vytvorené cez katastrálny portál

DSS Javorinská

9. septembra 2014 14:24

Okres: Bratislava I
Obec: BA M.č. STARÉ MESTO
Katastrálne územie: Staré Mesto



SCALE 1 : 972



Úrad geodézie, kartografie a katastra Slovenskej republiky
VÝPIS Z KATASTRA NEHNUTEĽNOSTÍ

Okres: Bratislava I

Vytvorené cez katastrálny portál

Obec: BA-m.č. STARÉ MESTO

Dátum vyhotovenia 24.08.2016

Katastrálne územie: Staré Mesto

Čas vyhotovenia: 08:53:09

VÝPIS Z LISTU VLASTNÍCTVA č. 7457

ČASŤ A: MAJETKOVÁ PODSTATA

PARCELY registra "C" evidované na katastrálnej mape

Parcelné číslo	Výmera v m ²	Druh pozemku	Spôsob využ. p.	Umiest. pozemku	Právny vzťah	Druh ch.n.
223	3464	Zastavané plochy a nádvorí	16	1		
759	3997	Zastavané plochy a nádvorí	16	1		, 201
760	221	Zastavané plochy a nádvorí	16	1		, 201
2342/ 1	233	Zastavané plochy a nádvorí	16	1		
2342/ 2	447	Záhrady	4	1		
3244	372	Zastavané plochy a nádvorí	16	1		, 201
3245	341	Ostatné plochy	37	1		, 201
3340/ 1	856	Zastavané plochy a nádvorí	16	1		, 201
3340/ 4	769	Zastavané plochy a nádvorí	18	1		, 801
3340/ 8	209	Zastavané plochy a nádvorí	18	1		, 801
3370/ 1	1558	Zastavané plochy a nádvorí	16	1		, 801
3370/ 4	195	Zastavané plochy a nádvorí	99	1		, 801
3374	318	Zastavané plochy a nádvorí	16	1		, 201
3893/ 1	914	Ostatné plochy	30	1		
3893/ 3	466	Ostatné plochy	37	1		
PLOMBA VYZNAČENÁ NA ZÁKLADE Z - 5145/2006						
3935	948	Ostatné plochy	37	1		
3936	1478	Zastavané plochy a nádvorí	16	1		
3937	1589	Zastavané plochy a nádvorí	18	1		
4180	336	Zastavané plochy a nádvorí	16	1		
4763/ 1	971	Zastavané plochy a nádvorí	16	1		
4763/ 2	352	Zastavané plochy a nádvorí	18	1		
8655	124	Ostatné plochy	37	1		
8656	3306	Zastavané plochy a nádvorí	16	1		
8658/ 7	49	Zastavané plochy a nádvorí	18	1		
8907/ 1	2351	Zastavané plochy a nádvorí	16	1		, 201
8907/ 2	2031	Zastavané plochy a nádvorí	18	1		, 201
8907/ 3	1126	Ostatné plochy	30	1		, 201
10346	829	Zastavané plochy a nádvorí	16	1		

Legenda:

Spôsob využívania pozemku:

PARCELY registra "C" evidované na katastrálnej mape

Parcelné číslo Výmera v m2 Druh pozemku Spôsob využ. p. Umiest. pozemku Právny vzťah Druh ch.n.

99 - Pozemok využívaný podľa druhu pozemku

37 - Pozemok, na ktorom sú skaly, svahy, rokliny, výmole, vysoké medze s krovím alebo kamením a iné plochy, ktoré neposkytujú trvalý úžitok

30 - Pozemok, na ktorom je ihrisko, štadión, kúpalisko, športová dráha, autokemp, táborisko a iné

18 - Pozemok, na ktorom je dvor

4 - Pozemok prevažne v zastavanom území obce alebo v záhradkárskej osade, na ktorom sa pestuje zelenina, ovocie, okrasná nízka a vysoká zeleň a iné poľnohospodárske plodiny

16 - Pozemok, na ktorom je postavená nebytová budova označená súpisným číslom

Druh chránenej nehnuteľnosti:

201 - Nehnutelná kultúrna pamiatka (národná kultúrna pamiatka)

801 - Iná ochrana

Umiestnenie pozemku:

1 - Pozemok je umiestnený v zastavanom území obce

Stavby

Súpisné číslo	na parcele číslo	Druh stavby	Popis stavby	Druh ch.n.	Umiest. stavby
52	223	11	stavba		1
686	3244	11	Konzervatórium, Konventná 4		1
764	759	11	SPŠ elektrotechnická, Zochova 9		1
841	3374	11	Konzervatórium, škol. jedáleň, M.Bela 5		1
852	3370/ 1	11	Konzervatórium, Tolstého 11		1
1660	2342/ 1	20			1
2121	1572/ 4	12	ústav soc.starostlivosti		1
Právny vzťah k parcele na ktorej leží stavba 2121 je evidovaný na liste vlastníctva číslo 5745.					
2290	8656	11	stavba		1
2745	7999/ 1	11	stavba		1
Právny vzťah k parcele na ktorej leží stavba 2745 nie je evidovaný na liste vlastníctva.					
2749	10346	11	stavba		1
3416	3936	11	budova		1
3483	4180	11	Internát na Gorazdovej 20		1
3662	4763/ 1	11	budova		1
4430	3340/ 1	11	stavba		1
4543	8907/ 1	11	stavba	201	1
5972	1572/ 6	20	hospodárska budova		1
Právny vzťah k parcele na ktorej leží stavba 5972 je evidovaný na liste vlastníctva číslo 5745.					
5991	1572/ 7	7	garáž		1
Právny vzťah k parcele na ktorej leží stavba 5991 je evidovaný na liste vlastníctva číslo 5745.					
6701	760	11	dielne a laboratóriá		1

Legenda:

Druh stavby:

7 - Samostatne stojaca garáž

20 - Iná budova

12 - Budova zdravotníckeho a sociálneho zariadenia

11 - Budova pre školstvo, na vzdelávanie a výskum

Druh chránenej nehnuteľnosti:

201 - Nehnutelná kultúrna pamiatka (národná kultúrna pamiatka)

Kód umiestnenia stavby:

1 - Stavba postavaná na zemskom povrchu

ČASŤ B: VLASTNÍCI A INÉ OPRÁVNENÉ OSOBY

Por. číslo Priezvisko, meno (názov), rodné priezvisko, dátum narodenia, rodné číslo (IČO) a Spoluvlastnícky podiel miesto trvalého pobytu (sídlo) vlastníka

Účastník právneho vzťahu:

Vlastník

1 Bratislavský samosprávny kraj, Sabinovská 16, Bratislava, PSČ 820 05, SR

1 / 1

IČO :

Titul nadobudnutia Listina č.j.2870/2003-Ra zo dňa 5.2.2003.

Titul nadobudnutia Delimitačný protokol zo dňa 14.8.2002

Titul nadobudnutia Delimitačný protokol o odovzdaní a prevzatí nehnuteľ.majetku zo dňa 14.8.2002.

Titul nadobudnutia Delimitačný protokol zo dňa 14.8.2002

Por. číslo Priezvisko, meno (názov), rodné priezvisko, dátum narodenia, rodné číslo (IČO) a Spoluvlastnícky podiel miesta trvalého pobytu (sídlo) vlastníka

IČO :

Titul nadobudnutia	Delimitačný protokol o odovzdaní a prevzatí nehnuteľ.majetku zo dňa 14.8.2002.
Titul nadobudnutia	Delimitačný protokol o odovzdaní a prevzatí nehnuteľ.majetku zo dňa 14.8.2002.
Titul nadobudnutia	Listina 8269/2001 zo dňa 23.5.2001, Žiadosť F/2002/1819 zo dňa 9.9.2002
Titul nadobudnutia	Delimitačný protokol zo dňa 24.10.2002
Titul nadobudnutia	Delimitačný protokol zo dňa 14.8.2002. Žiadosť č.4793/2002 zo dňa 12.12.2002.
Titul nadobudnutia	Žiadosť ORGSM 76/34/2004 zo dňa 6.9.2004, Delimitač.protokol z 29.1.2004, GP 10/2004 z 6.5.2004, Rozhod. Č.j. Sprč-50684/19956/2004-Md zo dňa 31.5.2004 Rozhod. Č.j. Sprč-50600/19956/2004-Md zo dňa 31.5.2004 Kol.rozhod.3515/85-Šv./H-29 zo dňa 7.10.2005.
Titul nadobudnutia	Žiadosť/.....-SEM/49 zo dňa 9.9.2005, Delimitač.protokol zo dňa 15.4.2004, Oznámenie Č.j. Sprč-61988/25333/2004-Md zo dňa 9.7.2004.
Titul nadobudnutia	Delimitačný protokol o odovzdaní a prevzatí nehnuteľného majetku zo dňa 10.1.2007, Z-878/07
Titul nadobudnutia	Delimitačný protokol zo dňa 29. 1. 2004, Z - 3632/06.
Titul nadobudnutia	Rozsudok Okresného súdu Bratislava I č. 22C/61/2006-133 z 25.04.2012 v spojení s Rozsudkom Krajského súdu č. 9Co 364/2012-154 z 13.03.2014, Z-11564/14

Tituly nadobudnutia LV:

Dotatok č.1 k delimitačnému protokolu o odovzdaní a prevzatí nehnuteľného majetku zo dňa 28.7.2003.

ČASŤ C: ĎARHY

Por.č.:

Vecné bremeno-Právo prechodu peši a motorovými vozidlami cez pozemky parcelné č.3340/1, 3340/4, 3340/8 výlučne v prospech vlastníkov pozemku parcelné číslo 3340/3, jeho zmluvných partnerov a hostí.
Povinnosť vlastníka pozemkov parcelné číslo 3340/1, 3340/4, 3340/8 zamedziť prístup nepovolánym osobám na pozemok parc.č.3340/3 podľa V-42399/98 z 5.11.1998.

Vecné bremeno- spočívajúce v povinnosti vlastníka parc.č. 3370/1 strpieť prechod a prejazd v rozsahu vyznačenom GP č.44/99 cez parc.č.3370/1 vlastníkom parc.č.3370/2, 3370/3 a 3370/4, podľa V-42448/98 zo dňa 19.7.1999.

- 1 Vecné bremeno spočívajúce v povinnosti vlastníka pozemku parc.č.3340/8 strpieť prechod a prejazd cez pozemok v prospech vlastníka pozemku parc.č.3338 a stavby s.č.670 situovanej na pozemku parc.č.3338, podľa V-1597/2004 zo dňa 14.9.2004.
- 1 Vecné bremeno - spočívajúce strpieť prechod a prejazd cez p.č.3340/4, 3340/8 v prospech vlastníka stavby s.č.143 a par.č.3340/2, podľa V-49/2005 zo dňa 3.5.2005.

Iné údaje:

GP 13/2004, (E5539)



Oznámenie o pridelenom súp. čísle č.j.: Sprč - 32236/19499/2006-Be

- 1 Žiadosť o zmenu sídla zo dňa 22.7.2006 - R-560/2006.
- 1 Poznomená sa právo prechodu a prejazdu v rozsahu vyznačenom GPč.44/99 cez parc.č.3370/1 v prospech vlastníka parc.č.3370/2, 3370/3 a 3370/4, podľa V-42448/98 zo dňa 19.7.1999.
- 1 Aktualizácia súpisných čísiel R-2500/11
- 1 Rozhodnutie o oprave chyby X-46/2012 právoplatné dňa 18.4.2012.
- 1 Rozhodnutie Pamiatkového úradu Slovenskej republiky č. PÚ-12/991-4/6896/Kir zo dňa 16.8.2012, Z-15219/12.
- 1 Zápis GP č.46/2011 zo dňa 21.11.2011, úradne overený dňa 14.5.2012 pod č.2497/2011, R-2593/13

Poznámka:

Bez zápisu.



Okresný úrad Bratislava katastrálny odbor	Okres Bratislava I	Obec BA m.č. STARÉ MESTO	Kat. územie Staré Mesto
	Číslo zápisu K1 17246 /2014	Vektorová mapa	Mierka 1 : 1000
KÓPIA KATASTRÁLNEJ MAPY na parcelu: ...			
Vyhatalil		 	
Dňa 23.06.2014	Meno Mgr. Marianna Kantilová <i>1606</i>		

Domov sociálnych služieb SIBÍRKA, Sibírka 69, Bratislava :

Nehnutelnosti evidované na LV 4196 pre katastrálne územie Nové Mesto

- Budova **DSS pre deti** - súpisné číslo 1606, situovaná na pozemku parcelné číslo 11758/5.
- Pozemok – zastavané plochy a nádvoría, situovaný na par.č. 11758/2 - dvor
- Pozemok- zastavané plochy a nádvoría, situovaný na par.č. 11758/20 - dvor

Nehnutelný majetok je vo vlastníckom podiele BSK 1/1. Majetok nemá organizácia poistený.

Účtovná hodnota nehnuteľného majetku v správe DSS k 31.12.2016 je :

- stavieb 1.356.198,96 €
- pozemkov 627.447,40 €



Úrad geodézie, kartografie a katastra Slovenskej republiky
VÝPIS Z KATASTRA NEHNUTEĽNOSTÍ

Okres: Bratislava III

Vytvorené cez katastrálny portál

Obec: BA-m.č. NOVÉ MESTO

Dátum vyhotovenia 24.08.2016

Katastrálne územie: Nové Mesto

Čas vyhotovenia: 09:43:55

VÝPIS Z LISTU VLASTNÍCTVA č. 4196

ČASŤ A: MAJETKOVÁ PODSTATA

PARCELY registra "C" evidované na katastrálnej mape

<i>Parcelné číslo</i>	<i>Výmera v m2</i>	<i>Druh pozemku</i>	<i>Spôsob využ. p.</i>	<i>Umiest. pozemku</i>	<i>Právny vzťah</i>	<i>Druh ch.n.</i>
11758/ 2	1684	Zastavané plochy a nádvorí	18	1		
11758/ 5	1125	Zastavané plochy a nádvorí	16	1		
11758/ 20	191	Zastavané plochy a nádvorí	18	1		
11914	622	Zastavané plochy a nádvorí	16	1		
11915/ 1	4902	Zastavané plochy a nádvorí	16	1		
11915/ 2	602	Zastavané plochy a nádvorí	16	1		
11962/ 19	935	Ostatné plochy	30	1		
11962/ 24	135	Ostatné plochy	30	1		
12140	827	Zastavané plochy a nádvorí	16	1		
12142/ 11	12307	Zastavané plochy a nádvorí	15	1		
12143	682	Zastavané plochy a nádvorí	15	1		
13081/ 1	11798	Zastavané plochy a nádvorí	18	1		
13081/ 2	1015	Zastavané plochy a nádvorí	16	1		
13081/ 3	879	Zastavané plochy a nádvorí	16	1		
13081/ 4	223	Zastavané plochy a nádvorí	17	1		
13081/ 9	339	Zastavané plochy a nádvorí	16	1		
13132/ 2	9716	Zastavané plochy a nádvorí	16	1		
13145/ 1	2357	Zastavané plochy a nádvorí	16	1		
13145/ 20	2482	Zastavané plochy a nádvorí	18	1		
13145/ 21	1405	Ostatné plochy	30	1		
13418/ 1	1785	Zastavané plochy a nádvorí	16	1		
13418/ 2	9449	Ostatné plochy	30	1		
13418/ 3	14	Zastavané plochy a nádvorí	16	1		
13419/ 1	1924	Zastavané plochy a nádvorí	16	1		
13419/ 2	142	Zastavané plochy a nádvorí	16	1		5
13419/ 3	128	Zastavané plochy a nádvorí	16	1		5
13419/ 4	12333	Zastavané plochy a nádvorí	25	1		
13419/ 5	94	Zastavané plochy a nádvorí	16	1		5
13601/ 13	3581	Zastavané plochy a	17	1		

PARCELY registra "C" evidované na katastrálnej mape

Parcelné číslo	Výmera v m2	Druh pozemku	Spôsob využ. p.	Umiest. pozemku	Právny vzťah	Druh ch.n.
13601/ 15	2869	nádvoria Zastavané plochy a nádvoria	17	1		
13657/127	456	Zastavané plochy a nádvoria	16	1		
Právny vzťah k stavbe evidovanej na pozemku 13657/127 je evidovaný na liste vlastníctva číslo 4893.						
13657/128	239	Zastavané plochy a nádvoria	22	1		
13657/129	208	Zastavané plochy a nádvoria	22	1		
13670/ 2	6649	Zastavané plochy a nádvoria	16	1		

Legenda:

Spôsob využívania pozemku:

- 15 - Pozemok, na ktorom je postavená bytová budova označená súpisným číslom
- 22 - Pozemok, na ktorom je postavená inžinierska stavba - cestná, miestna a účelová komunikácia, lesná cesta, poľná cesta, chodník, nekryté parkovisko a ich súčasť
- 30 - Pozemok, na ktorom je ihrisko, štadión, kúpalisko, športová dráha, autokemp, táborisko a iné
- 17 - Pozemok, na ktorom je postavená budova bez označenia súpisným číslom
- 18 - Pozemok, na ktorom je dvor
- 16 - Pozemok, na ktorom je postavená nebytová budova označená súpisným číslom
- 25 - Pozemok, na ktorom je postavená ostatná inžinierska stavba a jej súčasť

Umiestnenie pozemku:

- 1 - Pozemok je umiestnený v zastavanom území obce

Právny vzťah:

- 5 - Vlastník pozemku nie je vlastníkom stavby postavenej na tomto pozemku (pozemkoch)

Stavby

Súpisné číslo	na parcele číslo	Druh stavby	Popis stavby	Druh ch.n.	Umiest. stavby
1045	13670/ 2	11			1
1143	13145/ 1	11	škola		1
1377	12140	20			1
1377	12143	11	škola		1
1531	13132/ 2	20			1
1532	13081/ 2	11	škola		1
1532	13081/ 3	11	škola		1
1532	13081/ 4	11	škola		1
1532	13081/ 9	11	škola		1
1575	13419/ 1	20			1
1576	13418/ 1	20			1
1576	13418/ 3	11	spojovacia chodba		1
1576	13419/ 5	11	spojovacia chodba		1
1606	11758/ 5	12	Domov sociálnych služieb pre deti		1
1621	11915/ 1	20	prevádzk.budova		1
1622	11914	20	prevádzk.budova		1
3446	13601/ 13	1	mech.dielne		1
11725	17063/ 11	19	športová hala		1
Právny vzťah k parcele na ktorej leží stavba 11725 je evidovaný na liste vlastníctva číslo 2056.					
11726	13419/ 2	7	garáže		1
11727	13419/ 3	11	sklad		1
11859	11915/ 2	20	jedáleň		1
12245	12137	11	školská jedáleň		1

Právny vzťah k parcele na ktorej leží stavba 12245 je evidovaný na liste vlastníctva číslo 1.

Legenda:

Druh stavby:

- 7 - Samostatne stojaca garáž
- 20 - Iná budova
- 1 - Priemyselná budova
- 12 - Budova zdravotníckeho a sociálneho zariadenia
- 11 - Budova pre školstvo, na vzdelávanie a výskum
- 19 - Budova pre šport a rekreačné účely

Kód umiestnenia stavby:

Stavby

Súpisné číslo na parcele číslo Druh stavby Popis stavby

Druh ch.n. Umiest. stavby

1 - Stavba postavaná na zemskom povrchu

ČASŤ B: VLASTNÍCI A INÉ OPRÁVNENÉ OSOBY

Por. číslo Priezvisko, meno (názov), rodné priezvisko, dátum narodenia, rodné číslo (IČO) a Spoluvlastnícky podiel miesto trvalého pobytu (sídlo) vlastníka

Účastník právneho vzťahu: Vlastník

1 Bratislavský samosprávny kraj, Sabinovská 16, Bratislava, PSČ 820 05,
SR

1 / 1

IČO :

Titul nadobudnutia Rozsudok Krajského súdu v Bratislave č. 4 Cob 123/2007-114, 1304114762 zo dňa 28.09.2010, právoplatné a vykonateľné dňa 17.07.2009, Z-16323/10 týkajúci sa vlastníctva pozemku parc.č. 11915/2

Titul nadobudnutia Delimitačný protokol č.8/2012 reg.č.76/2012-4220-2040 zo dňa 13.02.2012, Z-5518/12

Tituly nadobudnutia LV:

Delimitačné protokoly zo dňa 14.8.2002

Rozhodnutie č.Star-1644/2003

Rozhodnutie č.Star-2174/2003

Delimitačný protokol zo dňa 29.1.2004

Delimitačný protokol zo dňa 29.1.2004

Žiadosť č. 51/2003 zo dňa 8.1.2003 o zápis stavby, oznámenie č. Val-1889/2002

Žiadosť č. 4701/2003 zo dňa 20.6.2003 o zápis stavieb, rozhodnutie Star-1644/2003 a oznámenie Val-1905/2003 a GP č. 105/2002

Kúpa V-1478/04 zo dňa 2.6.2005

Delimitačný protokol zo dňa 4.12.2003

Rozhodnutie č.X-361/06 zo dňa 12.7.2006

Rozhodnutie č.Star-2081/2005

Žiadosť č. *****/****-SEM/4 zo dňa 19.02.2007

ČASŤ C: ŤARCHY

Por.č.:

Vecné bremeno - povinnosť strpieť užívanie studne a s tým spojené opravy, údržby a vstup na pozemok p.č.13419/4 v prospech p.č.13208/9 (GP 813/07), podľa V-15312/07 zo dňa 10.7.2007

Iné údaje:

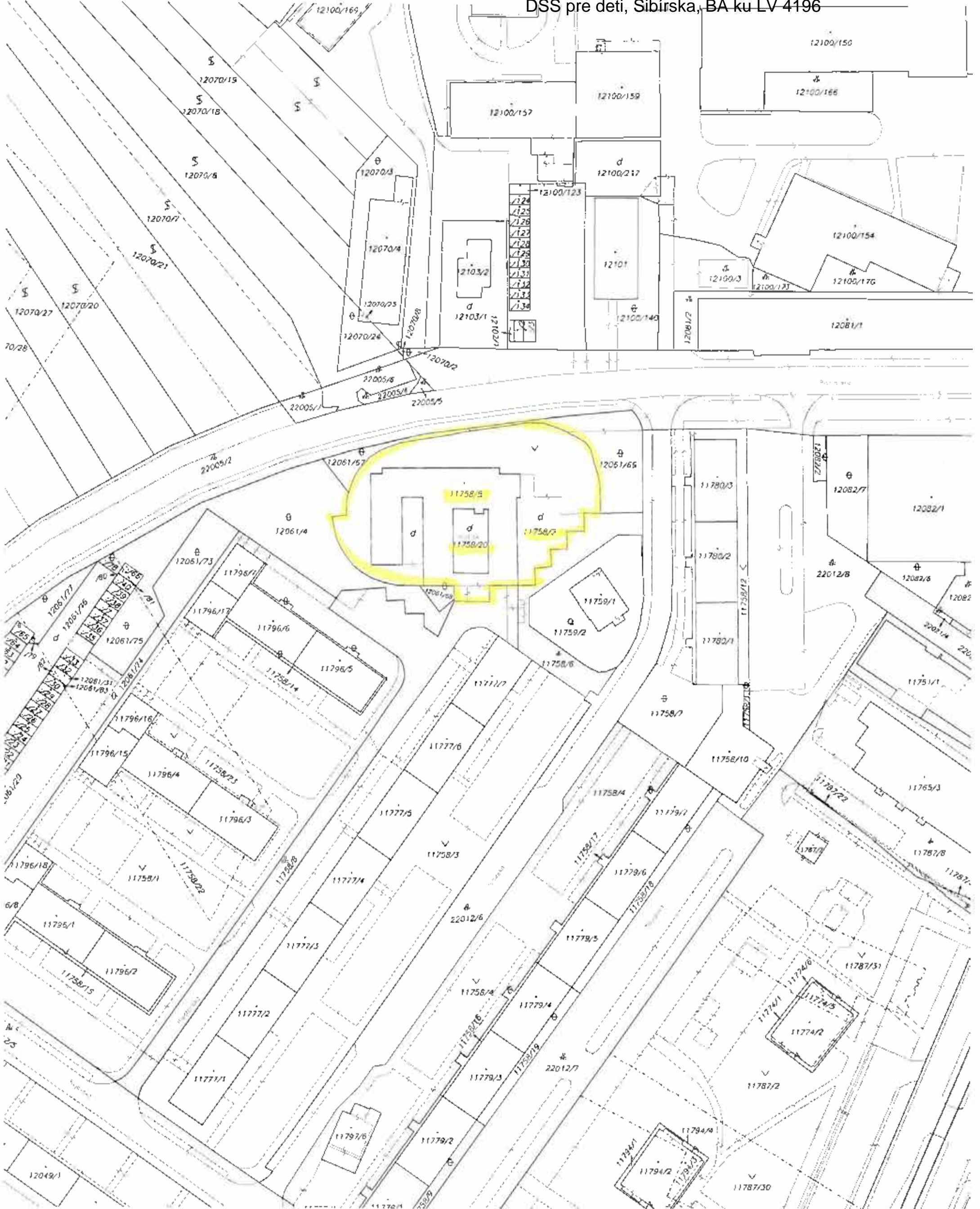
1 Žiadosť o zmenu sídla zo dňa 22.7.2006 - R-560/2006.

1 Zápis GP č. 42/2008

1 Zmena súpisného čísla, potvrdenie č.j. PPaSM 1063/2012-potvr. 18 zo 17.09.2012, Z-15740/12

Poznámka:

Bez zápisu.



Organizácia Katastrálny úrad v Bratislave Správa katastra pre M. m. SR BA, B-Ružová ulica 27	Okres Bratislava III Číslo zákazky 9/2224/2012	Obec BA-m.č. NOVÉ MESTO Mapový list č. PEZINOK 8-9/11, 8-9/13	Kat. územie Nové Mesto Mierka 1 : 1000 Kód 2
KÓPIA KATASTRÁLNEJ MAPY na parcelu. 11758/2, 5, 20--			
Vyhотовil			
Dňa 03.05.2012	Meno Marianna Kontilová <i>Kontilová</i>		



Domov sociálnych služieb zariadenie pre seniorov RAČA, Pri vinohradoch 267, Bratislava :

Nehnutelnosti evidované na LV 3223 pre katastrálne územie Rača

- Budova súp.č. 7577 – **DSS na Strelkovej ul. 2** – situované na pozemku par.č. 1507/4.
- Pozemok, príslušný dvor - záhrada – par.č. 1507/3
- Budova súp.č. 8701 -**Zariadenie pre seniorov na ul. Pri vinohradoch 267** – situované na parcelách : č.422/1,právny vzťah ku parcele je evidovaný na LV1248 ,422/15 – vlastníctvo Hl.mesto, evidovaná na LV 1248, 422/14 – evidovaná na LV 3638, vlastníckmi je rodina Homolových.
- Budova- súp.č. 8001 - **Zariadenie pre seniorov na ul. Podbrezovská 28** – , situované na parcelách : č.2850/45,2850/46,2850/47,2850/51, ,2850/53 – evidované na LV 1248 – vlastníkom je Hl.mesto Bratislava, 2850/52- evidovaná na LV 3638, vlastníkom je rodina Homolových.

Vo vlastníctve BSK na ul. Pri vinohradoch a Podbrezovskej sú iba stavby evidované na LV č. 3223.

Majetok má organizácia poistený, poistné je vo výške 3.863,89 €.

Účtovná hodnota nehnuteľného majetku v správe DSS k 31.12.2016 je :

- stavieb 11.246.862,85 €
- pozemkov 321.068,00 €

Prehľad zmlúv o nájme nebytového priestoru platných v roku 2016

<i>nájomca</i>	<i>predmet nájmu+výmera v m2</i>	<i>doba nájmu od - do</i>	<i>ročná výška nájmu v €</i>
ZORO, Zorislav Tikl, Romanova 19, 851 02 Bratislava	prenájom miesta pre inštaláciu automatov na výdaj cukrovínok a nápojov (od 01.06.2007 - 1 m2; po 30.04.2012 - 3 m2)	od 01.06.2007 zmluva od 30.04.2012 dodatok č. 1 doba neurčitá	300,00 €

budova DSS Pri vinohradoch 267



budova DSS – Podbrezovská ul.



budova DSS – Strelkova ul.



Úrad geodézie, kartografie a katastra Slovenskej republiky
VÝPIS Z KATASTRA NEHNUTEĽNOSTÍ

Okres: Bratislava III
Obec: BA-m.č. RAČA
Katastrálne územie: Rača

Vytvorené cez katastrálny portál

Dátum vyhotovenia 24.08.2016
Čas vyhotovenia: 09:10:17

VÝPIS Z LISTU VLASTNÍCTVA č. 3223

ČASŤ A: MAJETKOVÁ PODSTATA

PARCELY registra "C" evidované na katastrálnej mape

Parcelné číslo	Výmera v m ²	Druh pozemku	Spôsob využ. p.	Umiest. pozemku	Právny vzťah	Druh ch.n.
1507/ 3	2072	Záhrady	4	1		
1507/ 4	568	Zastavané plochy a nádvoria	16	1		
4966/ 4	12869	Ostatné plochy	37	1		
4966/ 6	18	Zastavané plochy a nádvoria	25	1		
4966/ 22	9583	Zastavané plochy a nádvoria	25	1		
4967/ 4	25	Zastavané plochy a nádvoria	16	1		

Legenda:

Spôsob využívania pozemku:

37 - Pozemok, na ktorom sú skaly, svahy, rokliny, výmole, vysoké medze s krovím alebo kamením a iné plochy, ktoré neposkytujú trvalý úžitok

4 - Pozemok prevažne v zastavanom území obce alebo v záhradkárskej osade, na ktorom sa pestuje zelenina, ovocie, okrasná nízka a vysoká zeleň a iné poľnohospodárske plodiny

16 - Pozemok, na ktorom je postavená nebytová budova označená súpisným číslom

25 - Pozemok, na ktorom je postavená ostatná inžinierska stavba a jej súčasť

Umiestnenie pozemku:

1 - Pozemok je umiestnený v zastavanom území obce

Stavby

Súpisné číslo	na parcele číslo	Druh stavby	Popis stavby	Druh ch.n.	Umiest. stavby
7508	4966/ 22	20	stavba		1
7508	4967/ 4	20	stavba		1
7577	1507/ 4	20	Domov dôchodcov Rača		1
8001	2850/ 45	9	bytový dom		1
Právny vzťah k parcele na ktorej leží stavba 8001 je evidovaný na liste vlastníctva číslo 1248.					
8001	2850/ 46	9	bytový dom		1
Právny vzťah k parcele na ktorej leží stavba 8001 je evidovaný na liste vlastníctva číslo 1248.					
8001	2850/ 47	20	stavba		1
Právny vzťah k parcele na ktorej leží stavba 8001 je evidovaný na liste vlastníctva číslo 1248.					
8001	2850/ 51	9	bytový dom		1
Právny vzťah k parcele na ktorej leží stavba 8001 je evidovaný na liste vlastníctva číslo 1248.					
8001	2850/ 52	9	bytový dom		1
Právny vzťah k parcele na ktorej leží stavba 8001 je evidovaný na liste vlastníctva číslo 3638.					
8001	2850/ 53	9	bytový dom		1
Právny vzťah k parcele na ktorej leží stavba 8001 je evidovaný na liste vlastníctva číslo 1248.					
8701	422/ 1	20	dom dôchodcov		1
Právny vzťah k parcele na ktorej leží stavba 8701 je evidovaný na liste vlastníctva číslo 1248.					
8701	422/ 14	20	dom dôchodcov		1
Právny vzťah k parcele na ktorej leží stavba 8701 je evidovaný na liste vlastníctva číslo 3638.					
8701	422/ 15	20	dom dôchodcov		1
Právny vzťah k parcele na ktorej leží stavba 8701 je evidovaný na liste vlastníctva číslo 1248.					

Legenda:

Druh stavby:

20 - Iná budova

Stavby

Súpisné číslo na parcele číslo Druh stavby Popis stavby

Druh ch.n. Umiest. stavby

9 - Bytový dom

Kód umiestnenia stavby:

1 - Stavba postavaná na zemskom povrchu

ČASŤ B: VLASTNÍCI A INÉ OPRÁVNENÉ OSOBY

Por. číslo **Priezvisko, meno (názov), rodné priezvisko, dátum narodenia, rodné číslo (IČO) a Spoluvlastnícky podiel miesta trvalého pobytu (sídlo) vlastníka**

Účastník právneho vzťahu:

Vlastník

**1 Bratislavský samosprávny kraj, Sabinovská 16, Bratislava, PSČ 820 05,
SR**

1 / 1

IČO :

Titul nadobudnutia **Kolaudačné rozhodnutie č. SU-2007/914/MOK-2 zo dňa 29.6.2007, Z-9180/07**

Tituly nadobudnutia LV:

Delimitačný protokol zo dňa 1.7.2002

Delimitačný protokol zo dňa 4.11.2002, GP 051/2002,255-160/02

Žiadosť č.ORGSM 76/75/2004 zo dňa 15.11.2004

Žiadosť č.ORGSM 12/5/2005, Delimitačný protokol zo dňa 05.01.2005

ČASŤ C: ŤARCHY

Bez zápisu.

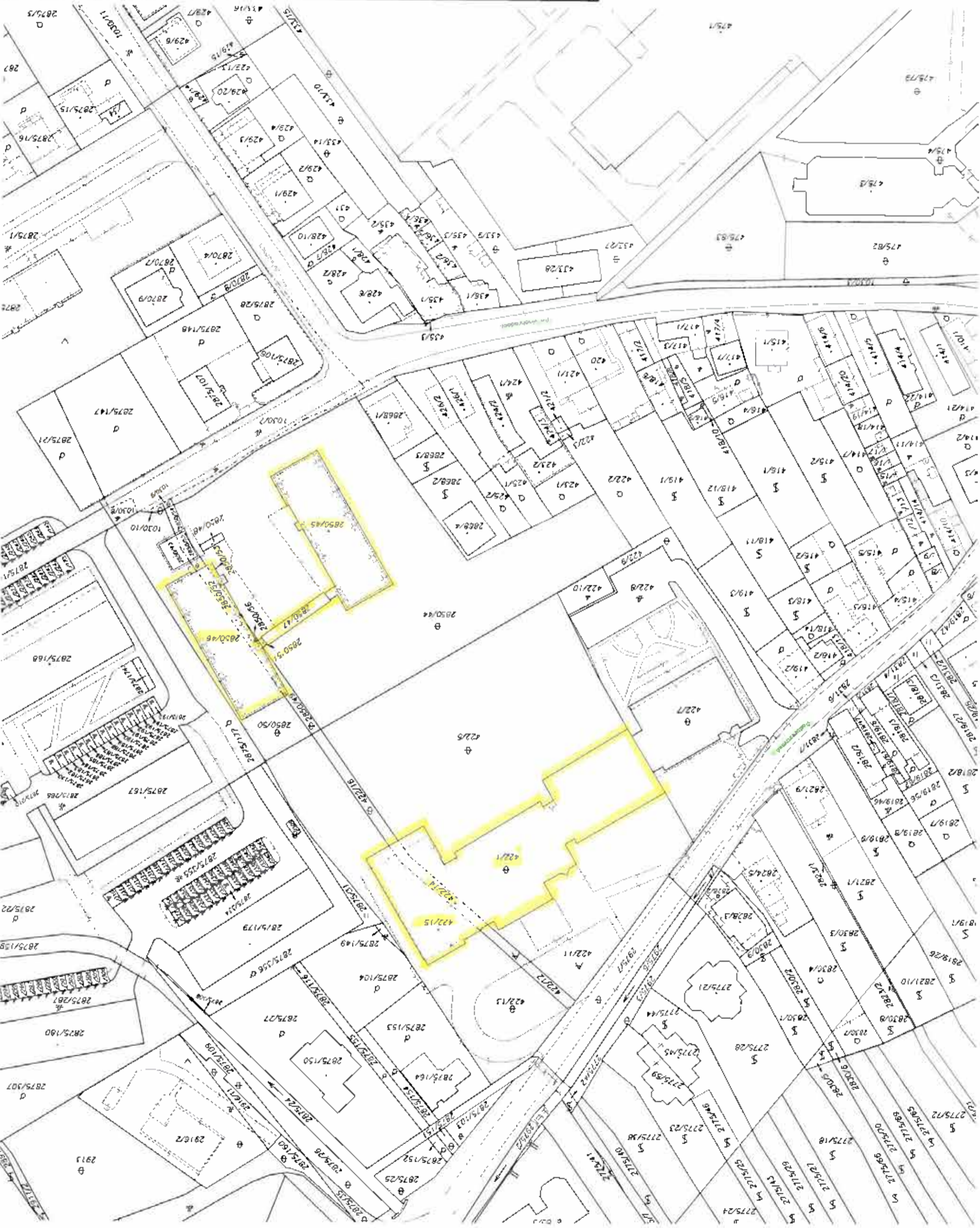
Iné údaje:

- 1 Žiadosť o zmenu sídla zo dňa 22.7.2006 - R-560/2006.**
- 1 Vykonanie zápisu zmien , GP č. 576/06 (Z-6117/06)**
- 1 GP č. 43/07, Z-9180/07**

Poznámka:

Bez zápisu.

Organizace		Katastrální úřad v Bratislavě		SÚČOVÁ KATASTRÁLA Pr. M. n. SR BA, B-Rúdov dálna 27	
Okres	Bratislava III	Číslo z katastru	9/2224/2012	Číslo pozemků	422/1, 14, 15, 2850/45, 46, 47, 51, 52, 53
Obec	BA-m.č. RAČA	Mapový list č.	PEZINOK 7-6/14, 7-6/32	Měřítko	1 : 1000
Kat. území	Rača	Kópia KATASTRÁLNEJ MAPY			
Dátum		03.05.2012		Meno	
				Mária Kanišová	
				Vyhovajúci	





STRELKOVA W.

Organizácia Katastrálny úrad v Bratislave Správa katastra pre M. m. SR BA, B-Račov dolina 27	Okres Bratislava III Číslo zákazky 9/2224/2012	Obec BA-m.č. RAČA Mopový list č. PEZINOK 7-7/11, 7-7/13, 8-7/22, 8-7/24	Kat. územie Rača Mierka 1 : 1000 Kód 1
KÓPIA KATASTRÁLNEJ MAPY na parcelu: 1507/3, 4--			
Dňa 03.05.2012		Vyhotoval Meno Marianna Kontilová <i>Marianna</i>	



Úrad geodézie, kartografie a katastra Slovenskej republiky
VÝPIS Z KATASTRA NEHNUTEĽNOSTÍ

Okres: Bratislava III
Obec: BA-m.č. RAČA
Katastrálne územie: Rača

Vytvorené cez katastrálny portál

Dátum vyhotovenia 04.04.2016
Čas vyhotovenia: 09:02:56

VÝPIS Z LISTU VLASTNÍCTVA č. 3638

ČASŤ A: MAJETKOVÁ PODSTATA

PARCELY registra "C" evidované na katastrálnej mape

Parcelné číslo	Výmera v m ²	Druh pozemku	Spôsob využ. p.	Umiest. pozemku	Právny vzťah	Druh ch.n.
422/ 12	100	Ostatné plochy	34	1		
422/ 14	104	Ostatné plochy	16	1		
Právny vzťah k stavbe evidovanej na pozemku 422/ 14 je evidovaný na liste vlastníctva číslo 3223.						
422/ 16	118	Ostatné plochy	37	1		
1030/ 9	6	Ostatné plochy	37	1		
2850/ 49	59	Ostatné plochy	37	1		
2850/ 52	120	Zastavané plochy a nádvorí	15	1		
Právny vzťah k stavbe evidovanej na pozemku 2850/ 52 je evidovaný na liste vlastníctva číslo 3223.						
2850/ 54	39	Ostatné plochy	37	1		
2850/ 55	24	Zastavané plochy a nádvorí	16	1		
Právny vzťah k stavbe evidovanej na pozemku 2850/ 55 je evidovaný na liste vlastníctva číslo 10024.						
2850/ 56	2	Ostatné plochy	37	1		

Legenda:

Spôsob využívania pozemku:

15 - Pozemok, na ktorom je postavená bytová budova označená súpisným číslom

37 - Pozemok, na ktorom sú skaly, svahy, rokliny, výmole, vysoké medze s krovím alebo kamením a iné plochy, ktoré neposkytujú trvalý úžitok

34 - Pozemok, na ktorom je manipulačná a skladová plocha, objekt a stavba slúžiaca lesnému hospodárstvu

16 - Pozemok, na ktorom je postavená nebytová budova označená súpisným číslom

Umiestnenie pozemku:

1 - Pozemok je umiestnený v zastavanom území obce

ČASŤ B: VLASTNÍCI A INÉ OPRÁVNENÉ OSOBY

Por. číslo Priezvisko, meno (názov), rodné priezvisko, dátum narodenia, rodné číslo (IČO) a Spoluvlastnícky podiel miesta trvalého pobytu (sídlo) vlastníka

Účastník právneho vzťahu:	Vlastník	
1	Homolová Mária r. Homolová, PhDr., Pri vinohradoch 150, Bratislava, PSČ 831 06, SR	1 / 2
Dátum narodenia :	12.12.1974	
Titul nadobudnutia	Osvedčenie o dedičstve 30D/706/2011, Dnot 66/2011 zo dňa 11.5.2012, Z-8143/12	
Účastník právneho vzťahu:	Vlastník	
2	Homola Dušan r. Homola, Ing., Medved'ovej 11, Bratislava, PSČ 851 04, SR	1 / 2
Dátum narodenia :	02.12.1962	
Titul nadobudnutia	Osvedčenie o dedičstve 30D/706/2011, Dnot 66/2011 zo dňa 11.5.2012, Z-8143/12	

ČASŤ C: ŤARCHY

Bez zápisu.

Iné údaje:

2 Opravná doložka k osvedčeniu o dedičstve č.30D/706/2011 zo dňa 16.11.2012, Z-19875/12

Poznámka:
Bez zápisu.

Domov sociálnych služieb prof. Karola Matulaya pre deti a dospelých, Lipského 13, Bratislava :

Nehnutelnosti evidované na LV 3794 pre katastrálne územie BA-Dúbravka:

- Budova na **Lipského 13 a 19** – súpisné číslo 1162 , situovaná na pozemku parcelné číslo 2738/5, 2740, 2742;
- Budova na **ul. Ľ.Zúbka 6** – súpisné číslo 1194 vedená na pozemku parcelné číslo 2772. Pozemok nie je vo vlastníctve BSK (vlastník : Hlavné mesto SR Bratislava, právny vzťah ku parcele evidovaný na LV 847);

Nehnutelnosti evidované na LV 3638 pre katastrálne územie BA-Ružinov

- Budova na **Hontianskej ul. 12** – súpisné číslo 1279 vedená na pozemku parcelné číslo 9637;
- Pozemok, záhrada, situovaná na par.č.9636

Nehnutelnosti evidované na LV 3467 pre katastrálne územie BA- Ružinov

- Budova na **Hontianskej ul. 16** – súpisné číslo 1282 vedená na pozemku parcelné číslo 9629

Nehnutelnosti (budovy aj pozemky) sú vo vlastníctve BSK vo vlastníckom podiele 1/1, majetok nie je poistený.

Účtovná hodnota nehnuteľného majetku v správe DSS k 31.12.2016 je :

- stavieb 627.228,52 € rok 2014 622.228,52
- pozemkov 602.228,74 €

Prehľad zmlúv o nájme nebytového priestoru platných v roku 2016

<i>nájomca</i>	<i>predmet nájmu+výmera v m2</i>	<i>doba nájmu od - do</i>	<i>ročná výška nájmu v €</i>
n.f. "TU SME", Lipského č.13, Bratislava	kancelária č. 19, výmera celkom 7 m2	od 1.1.2005 - neurčitú	127,81 €

budova na Lipského ul.13 (súpisné číslo 1162)



budova na Lipského ul.19 (súpisné číslo 1162)



budova na ul. Ľ. Zúbka 6 (súpisné číslo 1194)



budova na Hontianskej ul. 12 (súpisné číslo 1279)



budova na Hontianskej ul. 16 – súpisné číslo 1282 :



Úrad geodézie, kartografie a katastra Slovenskej republiky
VÝPIS Z KATASTRA NEHNUTEĽNOSTÍ

Okres: Bratislava IV
Obec: BA-m.č. DÚBRAVKA
Katastrálne územie: Dúbravka

Vytvorené cez katastrálny portál

Dátum vyhotovenia 24.08.2016
Čas vyhotovenia: 11:31:55

VÝPIS Z LISTU VLASTNÍCTVA č. 3794

ČASŤ A: MAJETKOVÁ PODSTATA

PARCELY registra "C" evidované na katastrálnej mape

Parcelné číslo	Výmera v m ²	Druh pozemku	Spôsob využ. p.	Umiest. pozemku	Právny vzťah	Druh ch.n.
1091	3619	Zastavané plochy a nádvoria	16	1		
1092/ 1	2507	Zastavané plochy a nádvoria	18	1		
1092/ 3	442	Zastavané plochy a nádvoria	16	1		
1092/ 7	7285	Zastavané plochy a nádvoria	18	1		
1092/ 8	1827	Zastavané plochy a nádvoria	18	1		
1093	13780	Ostatné plochy	30	1		
1274	540	Zastavané plochy a nádvoria	16	1		
1275	1618	Ostatné plochy	30	1		
2435/ 9	227	Zastavané plochy a nádvoria	16	1		
2435/ 19	1149	Zastavané plochy a nádvoria	16	1		
2435/ 28	202	Ostatné plochy	37	1		
2435/ 35	136	Zastavané plochy a nádvoria	16	1		
2435/ 36	113	Zastavané plochy a nádvoria	16	1		
2435/ 38	159	Zastavané plochy a nádvoria	25	1		
2738/ 5	6	Zastavané plochy a nádvoria	16	1		
2740	937	Zastavané plochy a nádvoria	16	1		
2741	1319	Zastavané plochy a nádvoria	18	1		
2742	892	Zastavané plochy a nádvoria	16	1		
2743	1787	Zastavané plochy a nádvoria	18	1		
2841	989	Zastavané plochy a nádvoria	16	1		
2842	2699	Zastavané plochy a nádvoria	18	1		
3424	470	Zastavané plochy a nádvoria	17	1		
3425/ 2	2688	Zastavané plochy a nádvoria	16	1		
3426/ 2	4525	Ostatné plochy	37	1		
3427	29	Zastavané plochy a nádvoria	17	1		
3428/ 2	2762	Ostatné plochy	37	1		
3428/ 3	119	Ostatné plochy	37	1		

Legenda:

Spôsob využívania pozemku:

37 - Pozemok, na ktorom sú skaly, svahy, rokliny, výmole, vysoké medze s krovím alebo kamením a iné plochy, ktoré neposkytujú trvalý úžitok

30 - Pozemok, na ktorom je ihrisko, štadión, kúpalisko, športová dráha, autokemp, táborisko a iné

PARCELY registra "C" evidované na katastrálnej mape

Parcelné číslo **Výmera v m2** **Druh pozemku** **Spôsob využ. p.** **Umiest. pozemku** **Právny vzťah** **Druh ch.n.**

17 - Pozemok, na ktorom je postavená budova bez označenia súpisným číslom

18 - Pozemok, na ktorom je dvor

16 - Pozemok, na ktorom je postavená nebytová budova označená súpisným číslom

25 - Pozemok, na ktorom je postavená ostatná inžinierska stavba a jej súčasti

Umiestnenie pozemku:

1 - Pozemok je umiestnený v zastavanom území obce

Stavby

Súpisné číslo	na parcele číslo	Druh stavby	Popis stavby	Druh ch.n.	Umiest. stavby
1162	2738/ 5	12	Lipského 13		1
1162	2740	12	Lipského 13		1
1162	2742	12	Lipského 13		1
1168	2748/ 1	11	ZDŠ Bullova 2		1
Právny vzťah k parcele na ktorej leží stavba 1168 nie je evidovaný na liste vlastníctva.					
1168	2748/ 2	11	ZDŠ Bullova 2		1
Právny vzťah k parcele na ktorej leží stavba 1168 nie je evidovaný na liste vlastníctva.					
1168	2748/ 3	11	ZDŠ Bullova 2		1
Právny vzťah k parcele na ktorej leží stavba 1168 nie je evidovaný na liste vlastníctva.					
1168	2748/ 4	11	ZDŠ Bullova 2		1
Právny vzťah k parcele na ktorej leží stavba 1168 je evidovaný na liste vlastníctva číslo 847.					
1168	2748/ 5	11	ZDŠ Bullova 2		1
Právny vzťah k parcele na ktorej leží stavba 1168 je evidovaný na liste vlastníctva číslo 847.					
1194	2772	12	Zariadenie soc. sl.		1
Právny vzťah k parcele na ktorej leží stavba 1194 je evidovaný na liste vlastníctva číslo 847.					
1805	2841	12	San.Bošániho 2		1
1935	1091	11	SPŠE-K.Adlera		1
1935	1092/ 3	11	SPŠE-K.Adlera		1
1944	1274	20	San.M.Sýk.Fedáková 5		1
2141	3424	20	stavba		1
2141	3425/ 2	20	stavba		1
3152	2435/ 9	20	účelová stavba		1
3152	2435/ 19	20	účelová stavba		1
3152	2435/ 35	20	prístavba		1
5168	2435/ 36	7	garáže		1

Legenda:

Druh stavby:

7 - Samostatne stojaca garáž

20 - Iná budova

12 - Budova zdravotníckeho a sociálneho zariadenia

11 - Budova pre školstvo, na vzdelávanie a výskum

Kód umiestnenia stavby:

1 - Stavba postavaná na zemskom povrchu

ČASŤ B: VLASTNÍCI A INÉ OPRÁVNENÉ OSOBY

Por. číslo **Priezvisko, meno (názov), rodné priezvisko, dátum narodenia, rodné číslo (IČO) a Spoluvlastnícky podiel**
miesto trvalého pobytu (sídlo) vlastníka

Účastník právneho vzťahu:

Vlastník

**1 Bratislavský samosprávny kraj, Sabinovská 16, Bratislava, PSČ 820 05,
SR**

1 / 1

IČO :

Tituly nadobudnutia LV:

Žiadosť č.4793/2002 z 12.12.2002-delimitačný protokol z 14.8.2002 - Vz 2247/03.

Žiadosť č.4793/2002 z 12.12.2002-delimitačný protokol z 14.8.2002 - Vz 2362/03.

Žiadosť č.4793/2002 z 9.12.2002-delimitačný protokol z 9.8.2002 - Vz 2819/03.

Žiadosť č.4793/2002 z 9.12.2002-delimitačný protokol z 14.8.2002 - Vz 2821/03.

Žiadosť č.2060/2003 z 17.3.2003

- delimitačný protokol zo dňa 17.3.2003 - Vz 2847/03

Žiadosť č. ORGSM 76/2004-3 zo dňa 26.1.2004 o zápis delimitačného protokolu zo dňa 29.1.2004 - Vz 1236/04

Žiadosť o zápis č.5287/2003 zo dňa 10.7.2003 - Vz 1355/04,Vz 1356/04

Žiadosť o zápis č. ORGSM 76/53/2004; delimitačný protokol zo dňa 6.9.2004; GP č.571/04

Bez zápisu.

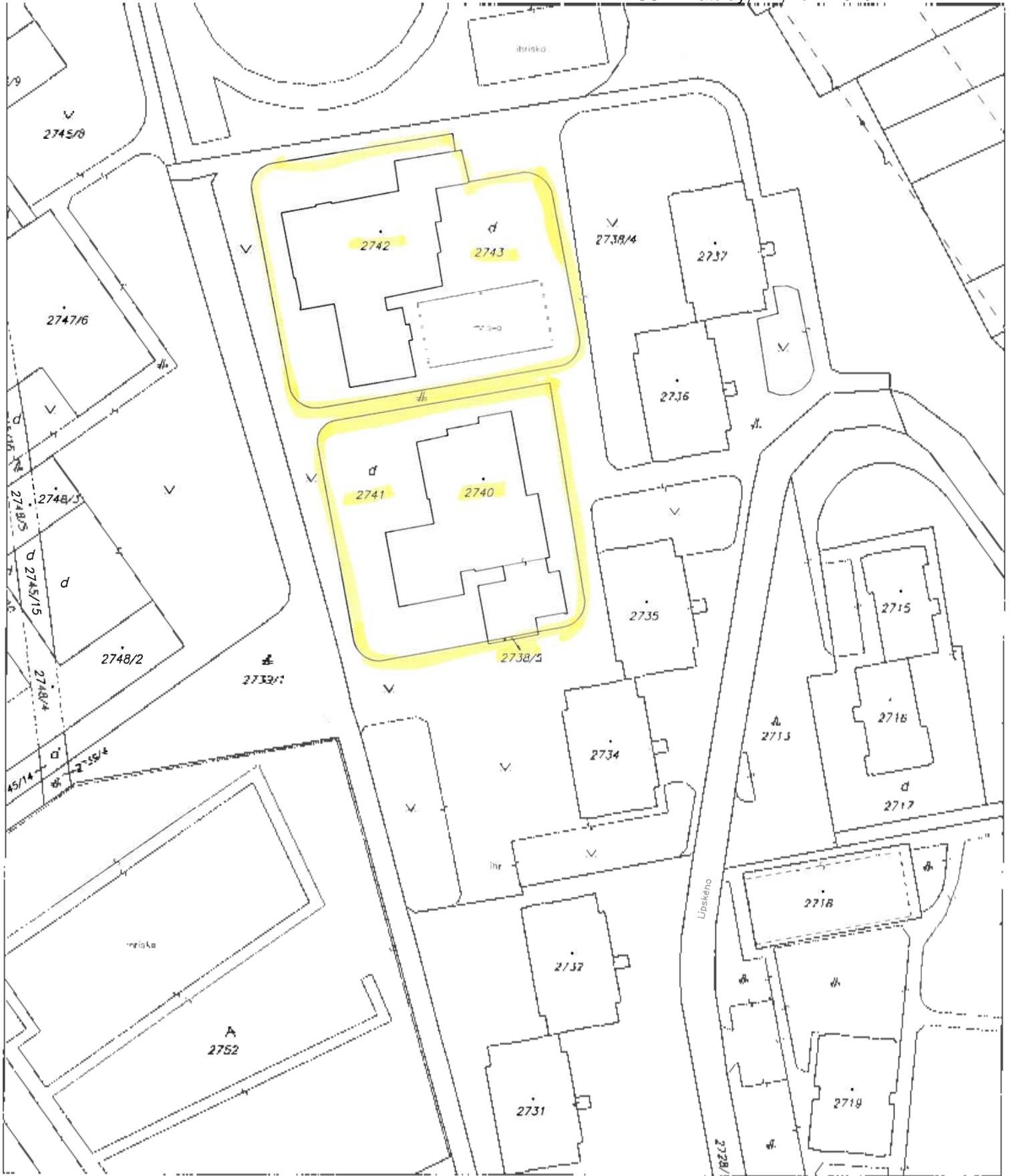
Iné údaje:


Žiadosť o zápis zmeny adresy sídla
Zápis GP č.100/2008

- 1 Zápis GP 15/2015 (č.over. 1396/15) na rozdelenie parciel č. 1093, 1092/1, 1092/7, 1092/8, R-4218/15

Poznámka:

Bez zápisu.



Organizácia Katastrálny úrad Katastrálny úrad v Bratislave Správa katastra pre hlavné mesto SR Bratislava	Okres: Bratislava	Obec: BA-m.č. DUBRAVKA	Kat. územie Dubravka
	Číslo zákazky <i>2740/2</i>	Mapový list č. STUPAVA 0-8/11, 0-8/13, 1-8/22, 1-8/24	Mierka 1 : 1000 Kód 1
	KÓPIA KATASTRÁLNEJ MAPY		
Dňa 14.05.2012	DOLNAKOVA Š.		 atka a podpis





Organizačné Katastrálny úrad v Bratislave Správa katastra pre N. m. SR BA, B-Ružová dňa 27	Okres Bratislava IV Číslo záložky 9/2224/2012	Obec BA-m.č. DÚBRAVKA Mopový list č. STUPAVA 1-8/22, 1-8/24	Kat. územie Dúbravka Mierka 1 : 1000 Kód 1
KÓPIA KATASTRÁLNEJ MAPY na parcelu: 2772--			
Vyhotočil			
Dňa 03.05.2012	Meno Marianna Kontilová 		



Úrad geodézie, kartografie a katastra Slovenskej republiky
VÝPIS Z KATASTRA NEHNUTEĽNOSTÍ

Okres: **Bratislava II**
Obec: **BA-m.č. RUŽINOV**
Katastrálne územie: **Nivy**

Vytvorené cez katastrálny portál

Dátum vyhotovenia **24.08.2016**
Čas vyhotovenia: **11:40:37**

VÝPIS Z LISTU VLASTNÍCTVA č. 3467

ČASŤ A: MAJETKOVÁ PODSTATA

PARCELY registra "C" evidované na katastrálnej mape

Parcelné číslo	Výmera v m2	Druh pozemku	Spôsob využ. p.	Umiest. pozemku	Právny vzťah	Druh ch.n.
9629	754	Zastavané plochy a nádvorcia	16	1		

Legenda:

Spôsob využívania pozemku:

16 - Pozemok, na ktorom je postavená nebytová budova označená súpisným číslom

Umiestnenie pozemku:

1 - Pozemok je umiestnený v zastavanom území obce

Stavby

Súpisné číslo	na parcele číslo	Druh stavby	Popis stavby	Druh ch.n.	Umiest. stavby
1282	9629	13	DSS a podporné bývanie pre dospelých		1

Legenda:

Druh stavby:

13 - Budova ubytovacieho zariadenia

Kód umiestnenia stavby:

1 - Stavba postavaná na zemskom povrchu

ČASŤ B: VLASTNÍCI A INÉ OPRÁVNENÉ OSOBY

Por. číslo Priezvisko, meno (názov), rodné priezvisko, dátum narodenia, rodné číslo (IČO) a Spoluvlastnícky podiel miesto trvalého pobytu (sídlo) vlastníka

Účastník právneho vzťahu:

Vlastník

1 Bratislavský samosprávny kraj, Sabinovská 16, Bratislava, PSČ 820 05,
SR

1 / 1

IČO :

Titul nadobudnutia

Žiadosť č. 4793/02 zo dňa 9.12.02 - Delimitačný protokol, vz 1027/03

Titul nadobudnutia

Rozsudok Okresného súdu Bratislava II č.10C 118/04-42,Z-9808/07

Titul nadobudnutia

Žiadosť o zápis zmeny účelového využitia stavby, Z-9312/14

ČASŤ C: ŤARCHY

Bez zápisu.

Iné údaje:

1 Žiadosť o zmenu sídla zo dňa 22.7.2006 - R-560/2006.

Poznámka:

Bez zápisu.

Úrad geodézie, kartografie a katastra Slovenskej republiky
VÝPIS Z KATASTRA NEHNUTEĽNOSTÍ

Okres: Bratislava II
Obec: BA-m.č. RUŽINOV
Katastrálne územie: Nivy

Vytvorené cez katastrálny portál

Dátum vyhotovenia 24.08.2016
Čas vyhotovenia: 11:48:34

VÝPIS Z LISTU VLASTNÍCTVA č. 3638

ČASŤ A: MAJETKOVÁ PODSTATA

PARCELY registra "C" evidované na katastrálnej mape

Parcelné číslo	Výmera v m ²	Druh pozemku	Spôsob využ. p.	Umiest. pozemku	Právny vzťah	Druh ch.n.
9636	324	Záhrady	4	1		
9637	309	Zastavané plochy a nádvorcia	15	1		

Legenda:

Spôsob využívania pozemku:

15 - Pozemok, na ktorom je postavená bytová budova označená súpisným číslom

4 - Pozemok prevažne v zastavanom území obce alebo v záhradkárskej osade, na ktorom sa pestuje zelenina, ovocie, okrasná nízka a vysoká zeleň a iné poľnohospodárske plodiny

Umiestnenie pozemku:

1 - Pozemok je umiestnený v zastavanom území obce

Stavby

Súpisné číslo	na parcele číslo	Druh stavby	Popis stavby	Druh ch.n.	Umiest. stavby
1279	9637	20	Hontianska 12		1

Legenda:

Druh stavby:

20 - Iná budova

Kód umiestnenia stavby:

1 - Stavba postavaná na zemskom povrchu

ČASŤ B: VLASTNÍCI A INÉ OPRÁVNENÉ OSOBY

Por. číslo Priezvisko, meno (názov), rodné priezvisko, dátum narodenia, rodné číslo (IČO) a Spoluvlastnícky podiel miesta trvalého pobytu (sídlo) vlastníka

Účastník právneho vzťahu:

Vlastník

1 Bratislavský samosprávny kraj, Sabinovská 16, Bratislava, PSČ 820 05,
SR

1 / 1

IČO :

Titul nadobudnutia Žiadosť o zápis stavby č.j.: RSP-2004/7849-2/KUE zo dňa 04.02.04

Titul nadobudnutia Rozsudok č. 7C 115/04-108 zo dňa 10.5.2007 a Rozsudok č. 4Co 344/05-165 zo dňa 2.5.2007.

Titul nadobudnutia Rozsudok č. 7C 115/04-108 zo dňa 06.06.2005, právoplatný dňa 24.03.2010 a Rozsudok č. 4Co/230/2009-188 zo dňa 17.02.2010, právoplatný dňa 24.03.2010; Z-4690/10

ČASŤ C: ŤARCHY

Bez zápisu.

Iné údaje:

1 Krízové stredisko

1 Žiadosť o zmenu sídla zo dňa 22.7.2006 - R-560/2006.

Poznámka:

Bez zápisu.



Organizácia Katastrálny úrad v Bratislave Správa katastra pre M. m. SR BA, B-Ružová dolina 27	Okres Bratislava II Číslo zákazky 9/2224/2012	Obec BA-m.č. RUŽINOV Mapový list č. BRATISLAVA 8-0/14	Kat. územie Nivy Mierka 1 : 1000 Kód 2
KÓPIA KATASTRÁLNEJ MAPY na parcely: 9629, 9636, 9637--			
Vyhotočil			
Dňa 03.05.2012	Meno Marianna Kontilová <i>16n/16</i>		



Handwritten signature

Domov sociálnych služieb pre deti a rehabilitačné stredisko ROSA, Dúbravská cesta 1 Bratislava :

Nehnutelnosti evidované na LV 1712 pre katastrálne územie BA- Lamač.

Areál zariadenia tvorí 20 budov a celková výmera areálu je 68635 m²

- Budova D, súp.č. 3395- škola a slobodáreň, situovaná na par.č.2638
- Budova C, súp.č. 3396 – škola, situovaná na par.č.2639
- Budova A, súp.č. 3397- slobodáreň a ubytovňa, situovaná na par.č. 2641
- Budova, súp.č. 3398 – škola, situovaná na par.č. 2642
- Budova G, súp.č. 3409 – ÚSS pre TPM-učebne, situovaná na pra.č. 2655/1
- Budova P, súp.č. 5970- garáže, situované na par.č. 2644
- Budova M,súp.č. 5971 – kultúrna miestnosť, situovaná na par.č. 2667/1
- BudovaT, súp.č. 6013 – ÚSS pre TPM-kotolňa a trafostanica, situovaná na par.č.2663
- Budova E, súp.č.6014-ÚSS pre TPM-internát, situovaná na par.č.2648/1
- Budova H, súp.č.6015 – ÚSS pre TPM – lôžková časť, situovaná na par.č.2651/1
- Budova súp.č.6031 – prevádzková budova – sklad - situovaná na par.č.2647/3
- Budova Z, súp.č. 6032- skleník – situovaný na par.č.2660
- Budova súp.č. 6033 – prevádzková budova, situovaná na par.č.2645/3
- Budova R, súp.č. 6034 – garáže , situované na par.č. 2645/4
- Budova L, súp.č. 6035 – garáže, situované na par.č. 2645/5
- Budova B-7, súp.č. 6036 – hala, situovaná na par.č.2667/4
- Budova B-6 súp.č.6037 – hala, situovaná na par.č.2667/5
- Budova B-3, súp.č.6038- telocvičňa, situovaná na par.č.2667/6
- Budova B-4, súp.č. 6039 – kotolňa, situovaná na par.č.2667/7
- Budova -súp.č.6041- plynomerňa, situovaná na par.č.2667/9
- Pozemok, par.č. 2643- budova bez súp.č.
- Pozemok, par.č. 2645/1 - dvor
- Pozemok, par.č.2648/2 - záhrada
- Parcela, par.č. 2667/10 – ihrisko tenisové, futbalové, hokejbalové,
- Pozemok, par.č.2645/6 - dvor
- Pozemok, par. 2651/2 - dvor
- Pozemok, par.č. 2658 - dvor
- Pozemok, par.č. 2661 záhrada
- Pozemok, par.č. 2662/1- dvor
- Pozemok, par.č.2665/1- krovie,skaly,svahy
- Pozemok, par.č.2667/2 - dvor

Nehnutelnosti sú vo vlastníckom podiele BSK je 1/1.

Všetky nehnuteľnosti v správe DSS ROSA sú poistené, výška ročného poistného je 15.177,97 €.

Účtovná hodnota nehnuteľného majetku v správe DSS k 31.12.2016 je :

- stavieb 10.690.930,65 €
- pozemkov 15.309.570,61 €

Prehľad zmlúv o nájme nebytového priestoru platných v roku 2016

<i>nájomca</i>	<i>predmet nájmu+výmiera v m²</i>	<i>doba nájmu od - do</i>	<i>ročná výška nájmu v €</i>
Knapek servis s.r.o.	nebytové priestory - 186 m ²	1.10.2009 - neurčito	3 087,60 €
Knapek servis s.r.o.	nebytové priestory - 341 m ²	1.9.2015 - neurčito	5 660,60 €
NEUMAHR TLÁČIAREŇ, s r.o.	nebytové priestory - 391,25 m ²	1.9.2009 - neurčito	6 490,60 €
MVM Dynamik s.r.o.	pozemok - 12 m ²	1.11.2008 - neurčito	398,32 €
STAVIS comp s.r.o.	nebytové priestory - 137,8 m ²	1.1.2010 - neurčito	2 287,48 €
Barteková MUDr.	nebytové priestory - 39 m ²	1.1.2010 - neurčito	595,00 €
Akzent Media	reklamné panely - 6 ks	1.5.2008 - neurčito	1 593,30 €
Akzent Media	reklamné panely - 3 ks	1.8.2008 - neurčito	796,66 €
Akzent Media	bigboard - 1 ks	1.12.2005 - neurčito	358,49 €
Odborné učilište	nebytové priestory - 1500 m ²	1.4.2009 - neurčito	2 490,00 €
Odborné učilište	pozemok - 2112 m ²	1.4.2009 - neurčito	844,80 €
Odborné učilište	budova+skleník - 103/231 m ²	1.4.2009 - neurčito	184,21 €
Odborné učilište	nebytové priestory - 885,50 m ²	1.9.2014 - neurčito	5 313,00 €
Odborné učilište	nebytové priestory - 100 m ²	1.9.2015 - neurčito	600,00 €
Odborné učilište	nebytové priestory - 442,25 m ²	1.9.2015 - neurčito	2 918,85 €
ROSA n.f.	nebytové priestory - 30 m ²	1.1.2008 - neurčito	49,79 €
Coca Cola	plocha - 1 m ²	1.1.2008 - neurčito	39,84 €
Spojená škola	pozemok - 624 m ²	1.7.2008 - neurčito	207,13 €
Spojená škola	nebytové priestory - 890 m ²	1.7.2008 - neurčito	5 317,67 €
Spojená škola	budova - 919 m ²	1.7.2008 - neurčito	5 490,97 €
Marián Kittner	garáž - 22 m ²	1.1.2008 - neurčito	43,80 €
PhDr. Miroslav Kuric	garáž - 20 m ²	1.1.2008 - neurčito	39,84 €
Darina Jajcayová	garáž - 16 m ²	1.1.2008 - neurčito	31,92 €
Ing. Martin Tekula	garáž - 16 m ²	1.10.2008 - neurčito	31,92 €

"Domček" súpisné číslo: 6033 (parcelné číslo: 2645/3)



"Budova C" súpisné číslo: 3396 (parceln.číslo 2639)



"Budova D" súpisné číslo: 3395 (parcelné číslo: 2638)



"Budova A" súpisné číslo: 3397 (parcelné číslo: 2641)



"Budova ŠZŠ" súpísne číslo: 3398 (parcelné číslo: 2642)



"Budova B-3" súpísne číslo: 6038-telocvična, (parcelné číslo: 2667/6)



"Budova M" – kult.miestnosť, súpisné číslo: 5971 (parcelné číslo: 2667/1)



"Budova M - odzadu" súpisné číslo: 5971 (parcelné číslo: 2667/1)




"Budova L" súpisné číslo: 6035 – garáže (parcelné číslo: 2645/5)



"Budova R" súpisné číslo: 6034- garáže, (parcelné číslo: 2645/4)



"Budova P" súpisné číslo: 5970-garáže, (parcelné číslo: 2644)



"Budova B-4 " súpisné číslo: 6039-kotolňa, (parcelné číslo: 2667/7)



"Budova B-6" súpisné číslo: 6037- hala, (parcelné číslo: 2667/5)



"Budova B-7" súpisné číslo: 6036 – hala, (parcelné číslo: 2667/4)



"Budova Z" súpisné číslo: 6032- skleník (parcelné číslo: 2660)



"Budova E" súpisné číslo: 6014- ÚSS pre TPM-internát (parcelné číslo: 2648/1)



"Budova G" súpisné číslo: 3409- ÚSS pre TPM-učebne, (parcelné číslo: 2655/1)



"Budova H" súpisné číslo: 6015- ÚSS pre TPM-lôžková časť, (parcelné číslo: 2651/1)



"Futbalové ihrisko" (parcelné číslo: 2667/10)



"Hokejbalové ihrisko" (parcelné číslo: 2667/10)



"Tenisové ihrisko" (parcelné číslo: 2667/10)



"Budova T" súpisné číslo: 6013- ÚSS pre TPM- kotolňa a trafostanica, (parcelné číslo: 2663)



"Trafostanica" súpisné číslo: 6041 – plynomerňa, (parcelné číslo: 2667/9)



"Sklad" súpisné číslo: 6031- prevádzková budova, (parcelné číslo: 2647/3)



Úrad geodézie, kartografie a katastra Slovenskej republiky
VÝPIS Z KATASTRA NEHNUTEĽNOSTÍ

Okres: Bratislava IV

Vytvorené cez katastrálny portál

Obec: BA-m.č. KARLOVA VES

Dátum vyhotovenia 24.08.2016

Katastrálne územie: Karlova Ves

Čas vyhotovenia: 11:11:30

VÝPIS Z LISTU VLASTNÍCTVA č. 1712

ČASŤ A: MAJETKOVÁ PODSTATA

PARCELY registra "C" evidované na katastrálnej mape

Parcelné číslo	Výmera v m ²	Druh pozemku	Spôsob využ. p.	Umiest. pozemku	Právny vzťah	Druh ch.n.
2574/ 1	4230	Zastavané plochy a nádvorí	16	1		
2574/ 2	2148	Zastavané plochy a nádvorí	22	1		
2575/ 1	16662	Zastavané plochy a nádvorí	18	1		
2575/ 5	85	Zastavané plochy a nádvorí	15	1		
2575/ 6	2455	Zastavané plochy a nádvorí	16	1		
2575/ 7	566	Zastavané plochy a nádvorí	16	1		
2575/ 8	55	Zastavané plochy a nádvorí	16	1		
2575/ 9	340	Zastavané plochy a nádvorí	18	1		
2575/ 10	329	Zastavané plochy a nádvorí	16	1		
2575/ 11	129	Zastavané plochy a nádvorí	16	1		
2575/ 12	181	Zastavané plochy a nádvorí	16	1		
2575/ 13	48	Zastavané plochy a nádvorí	16	1		
2575/ 14	776	Zastavané plochy a nádvorí	18	1		
2638	414	Zastavané plochy a nádvorí	17	1		
2639	416	Zastavané plochy a nádvorí	16	1		
2641	1129	Zastavané plochy a nádvorí	17	1		
2642	386	Zastavané plochy a nádvorí	17	1		
2643	499	Zastavané plochy a nádvorí	17	1		
2644	509	Zastavané plochy a nádvorí	17	1		
2645/ 1	15661	Zastavané plochy a nádvorí	18	1		
2645/ 3	90	Zastavané plochy a nádvorí	16	1		
2645/ 4	880	Zastavané plochy a nádvorí	16	1		
2645/ 5	279	Zastavané plochy a nádvorí	16	1		
2645/ 6	529	Zastavané plochy a nádvorí	18	1		
2647/ 3	21	Zastavané plochy a nádvorí	16	1		
2648/ 1	1294	Zastavané plochy a nádvorí	16	1		
2648/ 2	13906	Ostatné plochy	29	1		
2651/ 1	1546	Zastavané plochy a	16	1		

PARCELY registra "C" evidované na katastrálnej mape

Parcelné číslo	Výmera v m2	Druh pozemku	Spôsob využ. p.	Umiest. pozemku	Právny vzťah	Druh ch.n.
2651/ 2	6818	nádvoria Zastavané plochy a nádvoria	18	1		
2655/ 1	1343	Zastavané plochy a nádvoria	16	1		
2658	885	Zastavané plochy a nádvoria	18	1		
2660	379	Zastavané plochy a nádvoria	16	1		
2661	2112	Ostatné plochy	29	1		
2662/ 1	936	Zastavané plochy a nádvoria	18	1		
2663	603	Zastavané plochy a nádvoria	16	1		
2665/ 1	1559	Ostatné plochy	37	1		
2667/ 1	2053	Zastavané plochy a nádvoria	16	1		
2667/ 2	4887	Zastavané plochy a nádvoria	18	1		
2667/ 4	1489	Zastavané plochy a nádvoria	16	1		
2667/ 5	598	Zastavané plochy a nádvoria	16	1		
2667/ 6	1421	Zastavané plochy a nádvoria	16	1		
2667/ 7	128	Zastavané plochy a nádvoria	16	1		
2667/ 9	10	Zastavané plochy a nádvoria	16	1		
2667/ 10	5855	Ostatné plochy	30	1		

Legenda:

Spôsob využívania pozemku:

29 - Pozemok, na ktorom je okrasná záhrada, uličná a sídlisková zeleň, park a iná funkčná zeleň a lesný pozemok na rekreačné a poľovnícke využívanie

15 - Pozemok, na ktorom je postavená bytová budova označená súpisným číslom

22 - Pozemok, na ktorom je postavená inžinierska stavba - cestná, miestna a účelová komunikácia, lesná cesta, poľná cesta, chodník, nekryté parkovisko a ich súčasti

37 - Pozemok, na ktorom sú skaly, svahy, rokliny, výmole, vysoké medze s krovím alebo kamením a iné plochy, ktoré neposkytujú trvalý úžitok

17 - Pozemok, na ktorom je postavená budova bez označenia súpisným číslom

30 - Pozemok, na ktorom je ihrisko, štadión, kúpalisko, športová dráha, autokemp, táborisko a iné

18 - Pozemok, na ktorom je dvor

16 - Pozemok, na ktorom je postavená nebytová budova označená súpisným číslom

Umiestnenie pozemku:

1 - Pozemok je umiestnený v zastavanom území obce

Stavby

Súpisné číslo	na parcele číslo	Druh stavby	Popis stavby	Druh ch.n.	Umiest. stavby
98	669/ 1	12	poliklinika		1
Právny vzťah k parcele na ktorej leží stavba 98 nie je evidovaný na liste vlastníctva.					
98	669/ 3	12	poliklinika		1
Právny vzťah k parcele na ktorej leží stavba 98 je evidovaný na liste vlastníctva číslo 2198.					
98	670/ 1	12	poliklinika		1
Právny vzťah k parcele na ktorej leží stavba 98 nie je evidovaný na liste vlastníctva.					
716	355	12	sanat.Donnerova 1		1
Právny vzťah k parcele na ktorej leží stavba 716 nie je evidovaný na liste vlastníctva.					
3254	2530/ 23	11	ŠUV Dúbravská cesta		1
Právny vzťah k parcele na ktorej leží stavba 3254 je evidovaný na liste vlastníctva číslo 1500.					
3254	2530/ 24	11	ŠUV Dúbravská cesta		1
Právny vzťah k parcele na ktorej leží stavba 3254 je evidovaný na liste vlastníctva číslo 1500.					
3324	2575/ 5	10	rodinný dom		1
3392	2574/ 1	12	učebne		1
3392	2575/ 6	12	telocvičňa - bazén		1
3392	2575/ 7	12	ubytov. zariadenie		1
3392	2575/ 8	20	úpravovňa vody		1

Stavby

Súpisné číslo	na parcele číslo	Druh stavby	Popis stavby	Druh ch.n.	Umiest. stavby
3392	2575/ 10	12	chodba - šatňa		1
3395	2638	11	škola a slobodáreň		1
3396	2639	11	škola		1
3397	2641	13	slobodáreň a ubyt.		1
3398	2642	11	škola		1
3409	2655/ 1	12	ÚSS pre TPM-Internát		1
5853	2530/ 25	18	Dúbravská cesta		1
Právny vzťah k parcele na ktorej leží stavba 5853 je evidovaný na liste vlastníctva číslo 1500.					
5963	2575/ 13	12	skautský klub		1
5964	2575/ 12	12	skleník		1
5965	2575/ 11	7	garáže		1
5970	2644	7	garáže		1
5971	2667/ 1	11	kult. miestnosť		1
6013	2663	18	ÚSS pre TPM-kotolňa		1
6014	2648/ 1	12	ÚSS pre TPM-učebňa		1
6015	2651/ 1	12	ÚSS pre TPM-lôž.časť		1
6031	2647/ 3	20	prevádzková budova		1
6032	2660	20	skleník		1
6033	2645/ 3	20	prevádzková budova		1
6034	2645/ 4	7	garáže		1
6035	2645/ 5	7	garáže		1
6036	2667/ 4	20	hala		1
6037	2667/ 5	20	hala		1
6038	2667/ 6	19	telocvičňa		1
6039	2667/ 7	18	kotolňa		1
6041	2667/ 9	18	trafostanica		1

Legenda:

Druh stavby:

7 - Samostatne stojaca garáž

20 - Iná budova

13 - Budova ubytovacieho zariadenia

10 - Rodinný dom

18 - Budova technickej vybavenosti sídla (vymenníková stanica, budova na rozvod energií, čerpacia a prečerpávací stanica, úpravňa vody, transformačná stanica a rozvodňa, budova vodojemu alebo čistiareň odpadových vôd a iné)

12 - Budova zdravotníckeho a sociálneho zariadenia

11 - Budova pre školstvo, na vzdelávanie a výskum

19 - Budova pre šport a rekreačné účely

Kód umiestnenia stavby:

1 - Stavba postavaná na zemskom povrchu

ČASŤ B: VLASTNÍCI A INÉ OPRÁVNENÉ OSOBY

Por. číslo Priezvisko, meno (názov), rodné priezvisko, dátum narodenia, rodné číslo (IČO) a Spoluvlastnícky podiel miesto trvalého pobytu (sídlo) vlastníka

Účastník právneho vzťahu:

Vlastník

1 Bratislavský samosprávny kraj, Sabinovská 16, Bratislava, PSČ 820 05,
SR

1 / 1

IČO :

Titul nadobudnutia	Delimitačný protokol o odovzdaní a prevzatí nehnuteľného majetku zo dňa 24.10.2002 - Vz 517/03
Titul nadobudnutia	Žiadosť o zápis č. 5250/2003 zo dňa 9.7.2003 - Vz 570/04
Titul nadobudnutia	Žiadosť č. ORGSM 76/2004-3 zo dňa 26.1.2004 o zápis delimitačného protokolu - Vz 1320/04
Titul nadobudnutia	Žiadosť č. ORGSM 76/2004-3 zo dňa 9.2.2004 o zápis delimitačného protokolu zo dňa 29.1.2004 - Vz 1695/04
Titul nadobudnutia	Žiadosť č. ORGSM 76/42/2004 zo dňa 19.7.2004 o zápis stavieb a GP č. 20/2004 - Vz 2247/04
Titul nadobudnutia	Žiadosť č. ORGSM 76/21/2004 o zápis stavieb a GP č. 52/2004 - Vz 2392/04
Titul nadobudnutia	Dohoda o urovnaní podľa V 6175/06 z 29.11.2006 - Vz 3737/06
Titul nadobudnutia	Delimitačný protokol o odovzdaní a prevzatí majetkového práva zo dňa 30.06.2006, GP č. 42/2006 - Z 1644/06, Vz 29/07

ČASŤ C: ĽARCHY

Por.č.:

Vecné bremeno podľa § 22 a nasl. Zákona č. 79/1957 Zb. o výrobe, rozvoje a spotrebe elektriny (elektrizačný zákon) v spojení s § 69 ods. 10 zákona č. 656/2004 Z.z. o energetike a o zmene niektorých zákonov v prospech spoločnosti ZSE Distribúcia, a.s., IČO 36361518, podľa geometrického plánu č.35735325-164/2011 na pozemky registra C-KN parc.č.2574/1, 2575/1, 2575/6, 2575/12, 2575/13, týkajúce sa elektroenergetického zariadenia - 2x110 kV vedenie č.8208 na trase Rz Pionierska - Rz Lamač a vedenia č. 8834 na trase PPC - Rz Lamač, Z-2749/12

Vecné bremeno - právo zriadenia a uloženia elektroenergetickej stavby, užívania, prevádzkovania, údržby, opravy a úpravy, rekonštrukcie, a iné stavebné úpravy elektroenergetickej stavby, jej odstránenie, a za tým účelom vstup, prechod a prejazd peši, motorovými a nemotorovými dopravnými prostriedkami, strojmi a mechanizmami za oprávneným a ním povereným osobám cez pozemok registra C KN parc.č. 2575/1 v rozsahu vyznačenom podľa geometrického plánu č. 19/2013, č. over. 930/2013 v prospech Západoslovenská distribučná, a.s. (IČO 36361518) podľa V-29324/13 zo dňa 10.01.2014

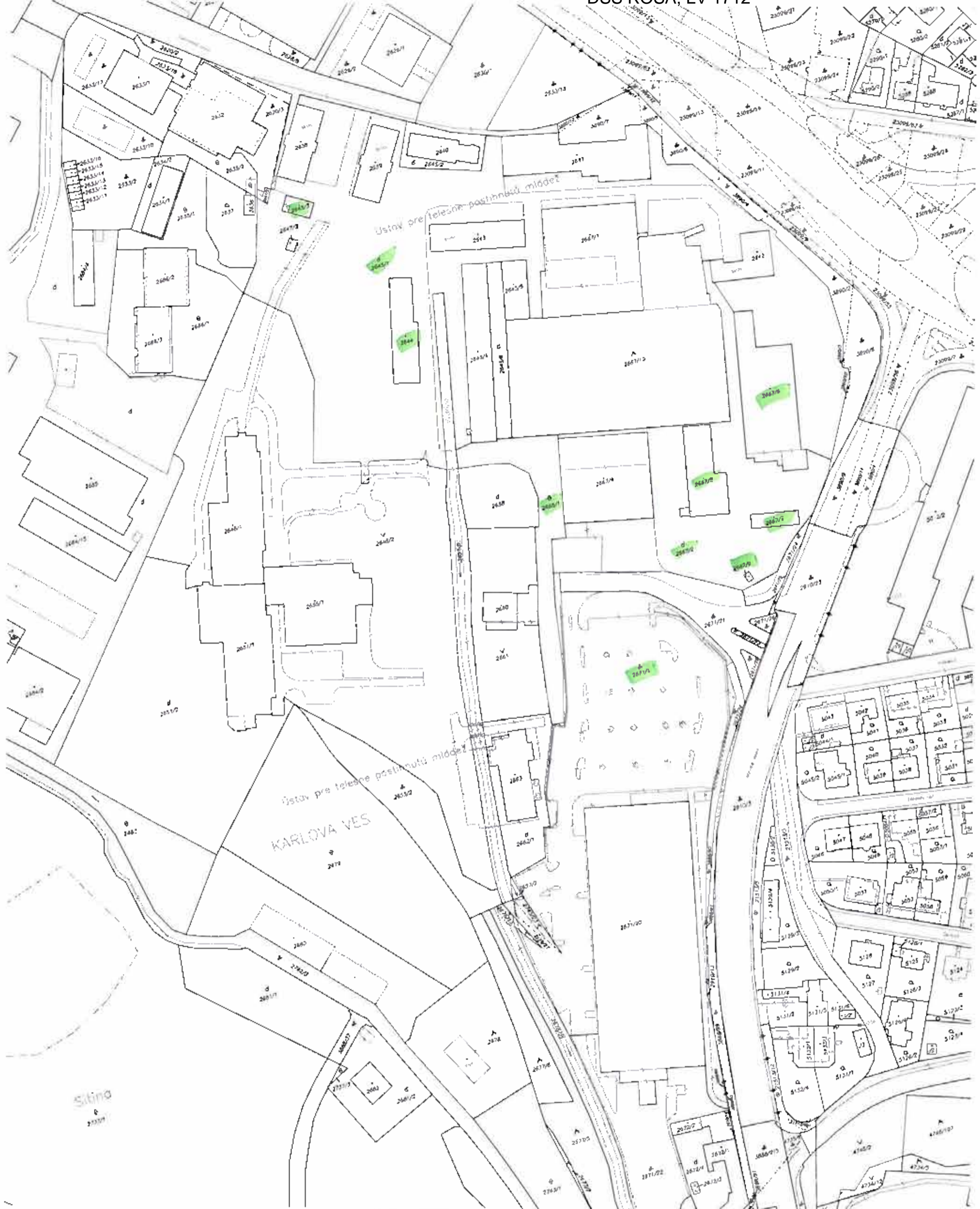
- 1 Právo z vecného bremena in rem - spočívajúce v práve prejazdu a prechodu vozidlami s hmotnosťou do 7,5 t cez pozemok registra C KN parc. č. 2671/21 v prospech vlastníka pozemku registra C KN parc. č. 2667/2 podľa V-17758/15 zo dňa 20.07.2015

Iné údaje:

- 1 Rozhodnutie Obv. pozemkového úradu v Bratislave č. 1850/2005/RCe-1 zo dňa 11.8.2005 o zmene druhu pozemku - Vz 2893/05
- 1 Rozhodnutie Obv. pozemkového úradu v Bratislave č. 1850/2005/RCe zo dňa 12.8.2005 o odňatí poľnohosp. pôdy z poľnohosp. pôdneho fondu - Vz 2895/05
- 1 Zápis GP č. 73/07, žiadosť č.100241/2007 z 20.09.2007 - Vz 843/08
- 1 Kolaudačné rozhodnutie č. SÚ-2010/9386/2482/KR/Jak zo dňa 14.07.2010, GP č.109/2010, Z-1546/11
- 1 Rozhodnutie o odstránení stavby - vrátnica č. KV/SU/3477/2012/17166/KJ zo dňa 14.12.2012, V-22244/12
- 1 Zápis GP č.47/2010 (úradne overený pod č.2736/10) a GP č.5/2012 (úradne overený pod č.651/12), V-22244/12

Poznámka:

Bez zápisu.



Okresný úrad Bratislava katastrálny odbor	Okres Bratislava IV	Obec BA-m.č. KARLOVA VES	Kot. územie Karlova Ves
	Číslo zákazky KI - 22466 /2015	Vektorová mapa	Mierka 1 : 1500
KÓPIA KATASTRÁLNEJ MAPY na parcelu: --			
Vynotožil			
Dňa 27.08.2015	Meno Mgr. Marianna Kontilová		

Kow



Organizácia Katastrálny úrad v Bratislave Správa katastra pre hl. m. SR BA, B-Ružová dolina 27	Okres Bratislava IV Číslo zákazky 9/2224/2012	Obec BA-m.č. KARLOVA VES Mapový list č. STUPAVA 0-8/43, 0-9/21	Kat. územie Karlova Ves Mierka 1:1000 Kód 1
Dňa 03.05.2012		Meno Marianna Kontilová	
Vyhotavil		<p>KÓPIA KATASTRÁLNEJ MAPY na parceľu: --</p>	

Organizácia Katastrálny úrad v Bratislave Správa katastra pre hl. m. SR BA, B-Radová ulica 27	Okres Bratislava IV	Obec BA-m.č. KARLOVA VES	Kat. územie Karlova Ves
	Číslo záznamu 9/2224/2012	Mapový list č. STUPAVA 0-9/21	Mierka 1 : 1000 Kód 1
KÓPIA KATASTRÁLNEJ MAPY			
na purpuru. ---			
Dňa 03.05.2012	Vyhотовil Meno <i>Marianna Koniková</i>		



CAVDETHYK

GAUDEAMUS – zariadenie komunitnej rehabilitácie, Mokrohájska 3, Bratislava :

Nehnutelnosti evidované na LV č. 1712 pre katastrálne územie BA - Karlova Ves.

Budova, učebňa, súpis.č. 3392, situovaná na par.č. 2574/1
Budova, telocvičňa-bazén, súpis.č. 3392, situovaná na par.č. 2575/6
Budova, ubytovacie zariadenie, súpis.č. 3392, situovaná na par.č. 2575/7
Budova,úpravovňa vody, súpis.č. 3392, situovaná na par.č. 2575/8
Budova, chodba-šatňa, súpis.č. 3392, situovaná na par.č. 2575/10
Budova, garáž, súpis.č. 5965, situovaná na par.č.2575/11
Budova, skleník, súpis.č.5964 , situovaná na par.č. 2575/12
Budova, skautský klub, súpis.č. 5963, situovaná na par.č.2575/13
Pozemok, zastavené plochy a nádvoría, situovaný na par.č.2574/2
Pozemok, zastavené plochy a nádvoría, situovaný na par.č. 2575/1
Pozemok, zastavené plochy a nádvoría, situovaný na par.č. 2575/9

Vo vlastníctve BSK sú aj pozemky tvoriace areál, vlastnícky podiel je 1/1. Nehnutelný majetok nie je poistený, poistená je iba budova novej plavárne, výška poistného je 957,- eur.

Účtovná hodnota nehnuteľného majetku v správe DSS k 31.12.2016 je :

- stavieb 4.453.529,73 €
- pozemkov 1.393.148,79 €

Prehľad zmlúv o nájme nebytového priestoru platných v roku 2016

<i>nájomca</i>	<i>predmet nájmu+výmera v m2</i>	<i>doba nájmu od - do</i>	<i>ročná výška nájmu v €</i>
<i>nájomca</i>	<i>predmet nájmu+výmera v m2</i>	<i>doba nájmu od - do</i>	<i>ročná výška nájmu v €</i>
CLEAN SERVICE SK s.r.o.	prenájom nebyt. priestorov - 20,15 m2	1.1.2015 - neurčitá	201,60 €
Spojená škola	prenájom nebyt. priestorov - 3 199,50 m2	30.6.2008-neurčitá	3 578,40 €
DSS Andreas n.o.	prenájom nebyt. priestorov - 218,19 m2	1.8.2013-neurčitá	1 200,00 €
Asociácia supervízorov a sociálnych poradcov	prenájom nebyt. priestorov - 159,66 m2	1.10.2012-neurčitá	878,16 €
Bocianiky, o.z.	Prenájom nebyt. priestorov - 32,16 m2	1.1.2014 - neurčitá	125,76 €
MUDr. Lašák	Prenájom nebyt. priestorov - 55,99 m2	1.2.2015 - neurčitá	2 687,52 €
Slnko deťom, o.z.	Prenájom nebyt. priestorov - 63,68 m2	11.2.2014 - neurčitá	247,68 €
Pomoc ohrozeným deťom o.z.	Prenájom nebyt. priestorov - 278,45 m2	1.1.2014 - neurčitá	852,00 €
Palmosvit	Prenájom nebyt. priestorov - 63,83 m2	1.2.2015 -	704,40 €
Oreado	Prenájom nebyt. priestorov - 16,69 m3	1.4.2015-	741,00 €
Spojená škola	Prenájom nebyt. priestorov - 89,21 m4	1.9.2015-neurčitá	4 282,08 €
Slovenská komora sociálnych pracovníkov a asistentov sociálnej práce	Prenájom nebyt. priestorov - 21,49 m5	1.12.2015 -	675,60 €

Sillmarion - o.z.	Prenájom telocvične - 3 hod/týž	1.2.2015-neurčitá	1 350,00 €
Board Academy	Prenájom telocvične - 1,5 hod/týž	4.11.2014 - neurčitá	606,00 €
Športový klub Altius	Prenájom telocvične - 62,5 hod/mes	1.1.2015 - neurčitá	5 062,50 €
J & T Sport Team o.z.	prenájom dráhy bazéna 73 dráh/hod/týž	1.12.2011-neurčitá	28 884,50 €
Športový klub IAMES Bratislava	prenájom dráhy bazéna 16 dráh/hod/týž	1.11.2012-neurčitá	7 056,00 €
Slovenský zväz telesne postihnutých športovcov	prenájom dráhy bazéna 16 dráh/hod/týž	1.3.2012-neurčitá	6 678,00 €
Bocianiky, občianske združenie	prenájom dráhy bazéna 6 dráh/hod/týž	1.11.2012-neurčitá	4 485,40 €
Ing. Eva Štangová	prenájom dráhy bazéna 12 dráh/hod/týž	1.11.2012-neurčitá	10 944,00 €
Klub vodného slalomu Karlova Ves	prenájom dráhy bazéna 3 dráhy/hod/týž	1 4 2012-neurčitá	1 755,00 €
Športový klub International Sport Club	prenájom dráhy bazéna 3 dráhy/hod/týž	1.3.2012-neurčitá	1 390,80 €
Marian Szabo	Ubytovanie v garzonke - 26,66 m2	1.1.2014 -	1 332,00 €
Balogová Viera	Ubytovanie v garzonke - 26,66 m2	1.1.2015 -	1 332,00 €

Objekt „A – internát“ súpisné číslo 3392 (parcelné číslo 2575/7)



Objekt „B – internát“ súpisné číslo 3392 (parcelné číslo 2574/1)



Objekt „C – škola“ súpisné číslo 3392 (parcelné číslo 2574/1)



Objekt „D“ súpisné číslo 3392 (parcelné číslo 2574/1)



Objekt „F - rehabilitácia“ súpisné číslo 3392 (parcelné číslo 2574/1)



Objekt „G“ súpisné číslo 3392 (parcelné číslo 2574/1)



Objekt „telocvičňa – bazén 3 dráhový“ súpisné číslo 3392 (parcelné číslo 2575/6)



Objekt „bazén 6 dráhový - prístavba“ (parcels 2575/1)



Objekt „garáže“ súpisné číslo 5965 (parcelné číslo 2575/11)



Objekt „kotelňa – úpravňa vody“ súpisné číslo 3392 (parcelné číslo 2575/8)



Objekt „skautský klub“ súpisné číslo 5963 (parcelné číslo 2575/13)



Objekt „skleník“ súpisné číslo 5964 (parcelné číslo 2575/12)



Úrad geodézie, kartografie a katastra Slovenskej republiky
VÝPIS Z KATASTRA NEHNUTEĽNOSTÍ

Okres: Bratislava IV

Vytvorené cez katastrálny portál

Obec: BA-m.č. KARLOVA VES

Dátum vyhotovenia 24.08.2016

Katastrálne územie: Karlova Ves

Čas vyhotovenia: 10:42:12

VÝPIS Z LISTU VLASTNÍCTVA č. 1712

ČASŤ A: MAJETKOVÁ PODSTATA

PARCELY registra "C" evidované na katastrálnej mape

<i>Parcelné číslo</i>	<i>Výmera v m2</i>	<i>Druh pozemku</i>	<i>Spôsob využ. p.</i>	<i>Umiest. pozemku</i>	<i>Právny vzťah</i>	<i>Druh ch.n.</i>
2574/ 1	4230	Zastavané plochy a nádvorí	16	1		
2574/ 2	2148	Zastavané plochy a nádvorí	22	1		
2575/ 1	16662	Zastavané plochy a nádvorí	18	1		
2575/ 5	85	Zastavané plochy a nádvorí	15	1		
2575/ 6	2455	Zastavané plochy a nádvorí	16	1		
2575/ 7	566	Zastavané plochy a nádvorí	16	1		
2575/ 8	55	Zastavané plochy a nádvorí	16	1		
2575/ 9	340	Zastavané plochy a nádvorí	18	1		
2575/ 10	329	Zastavané plochy a nádvorí	16	1		
2575/ 11	129	Zastavané plochy a nádvorí	16	1		
2575/ 12	181	Zastavané plochy a nádvorí	16	1		
2575/ 13	48	Zastavané plochy a nádvorí	16	1		
2575/ 14	776	Zastavané plochy a nádvorí	18	1		
2638	414	Zastavané plochy a nádvorí	17	1		
2639	416	Zastavané plochy a nádvorí	16	1		
2641	1129	Zastavané plochy a nádvorí	17	1		
2642	386	Zastavané plochy a nádvorí	17	1		
2643	499	Zastavané plochy a nádvorí	17	1		
2644	509	Zastavané plochy a nádvorí	17	1		
2645/ 1	15661	Zastavané plochy a nádvorí	18	1		
2645/ 3	90	Zastavané plochy a nádvorí	16	1		
2645/ 4	880	Zastavané plochy a nádvorí	16	1		
2645/ 5	279	Zastavané plochy a nádvorí	16	1		
2645/ 6	529	Zastavané plochy a nádvorí	18	1		
2647/ 3	21	Zastavané plochy a nádvorí	16	1		
2648/ 1	1294	Zastavané plochy a nádvorí	16	1		
2648/ 2	13906	Ostatné plochy	29	1		
2651/ 1	1546	Zastavané plochy a	16	1		

PARCELY registra "C" evidované na katastrálnej mape

Parcelné číslo	Výmera v m2	Druh pozemku	Spôsob využ. p.	Umiest. pozemku	Právny vzťah	Druh ch.n.
2651/ 2	6818	nádvoria Zastavané plochy a nádvoria	18	1		
2655/ 1	1343	Zastavané plochy a nádvoria	16	1		
2658	885	Zastavané plochy a nádvoria	18	1		
2660	379	Zastavané plochy a nádvoria	16	1		
2661	2112	Ostatné plochy	29	1		
2662/ 1	936	Zastavané plochy a nádvoria	18	1		
2663	603	Zastavané plochy a nádvoria	16	1		
2665/ 1	1559	Ostatné plochy	37	1		
2667/ 1	2053	Zastavané plochy a nádvoria	16	1		
2667/ 2	4887	Zastavané plochy a nádvoria	18	1		
2667/ 4	1489	Zastavané plochy a nádvoria	16	1		
2667/ 5	598	Zastavané plochy a nádvoria	16	1		
2667/ 6	1421	Zastavané plochy a nádvoria	16	1		
2667/ 7	128	Zastavané plochy a nádvoria	16	1		
2667/ 9	10	Zastavané plochy a nádvoria	16	1		
2667/ 10	5855	Ostatné plochy	30	1		

Legenda:

Spôsob využívania pozemku:

29 - Pozemok, na ktorom je okrasná záhrada, uličná a sídlisková zeleň, park a iná funkčná zeleň a lesný pozemok na rekreačné a poľovnícke využívanie

15 - Pozemok, na ktorom je postavená bytová budova označená súpisným číslom

22 - Pozemok, na ktorom je postavená inžinierska stavba - cestná, miestna a účelová komunikácia, lesná cesta, poľná cesta, chodník, nekryté parkovisko a ich súčasti

37 - Pozemok, na ktorom sú skaly, svahy, rokliny, výmole, vysoké medze s krovím alebo kamením a iné plochy, ktoré neposkytujú trvalý úžitok

17 - Pozemok, na ktorom je postavená budova bez označenia súpisným číslom

30 - Pozemok, na ktorom je ihrisko, štadión, kúpalisko, športová dráha, autokemp, táborisko a iné

18 - Pozemok, na ktorom je dvor

16 - Pozemok, na ktorom je postavená nebytová budova označená súpisným číslom

Umiestnenie pozemku:

1 - Pozemok je umiestnený v zastavanom území obce

Stavby

Súpisné číslo	na parcele číslo	Druh stavby	Popis stavby	Druh ch.n.	Umiest. stavby
98	669/ 1	12	poliklinika		1
Právny vzťah k parcele na ktorej leží stavba 98 nie je evidovaný na liste vlastníctva.					
98	669/ 3	12	poliklinika		1
Právny vzťah k parcele na ktorej leží stavba 98 je evidovaný na liste vlastníctva číslo 2198.					
98	670/ 1	12	poliklinika		1
Právny vzťah k parcele na ktorej leží stavba 98 nie je evidovaný na liste vlastníctva.					
716	355	12	sanat.Donnerova 1		1
Právny vzťah k parcele na ktorej leží stavba 716 nie je evidovaný na liste vlastníctva.					
3254	2530/ 23	11	ŠUV Dúbravská cesta		1
Právny vzťah k parcele na ktorej leží stavba 3254 je evidovaný na liste vlastníctva číslo 1500.					
3254	2530/ 24	11	ŠUV Dúbravská cesta		1
Právny vzťah k parcele na ktorej leží stavba 3254 je evidovaný na liste vlastníctva číslo 1500.					
3324	2575/ 5	10	rodinný dom		1
3392	2574/ 1	12	učebne		1
3392	2575/ 6	12	telocvičňa - bazén		1
3392	2575/ 7	12	ubytov. zariadenie		1
3392	2575/ 8	20	úpravovňa vody		1

Stavby

Súpisné číslo	na parcele číslo	Druh stavby	Popis stavby	Druh ch.n.	Umiest. stavby
3392	2575/ 10	12	chodba - šatňa		1
3395	2638	11	škola a slobodáreň		1
3396	2639	11	škola		1
3397	2641	13	slobodáreň a ubyt.		1
3398	2642	11	škola		1
3409	2655/ 1	12	ÚSS pre TPM-Internát		1
5853	2530/ 25	18	Dúbravská cesta		1
Právny vzťah k parcele na ktorej leží stavba 5853 je evidovaný na liste vlastníctva číslo 1500.					
5963	2575/ 13	12	skautský klub		1
5964	2575/ 12	12	skleník		1
5965	2575/ 11	7	garáže		1
5970	2644	7	garáže		1
5971	2667/ 1	11	kult. miestnosť		1
6013	2663	18	ÚSS pre TPM-kotolňa		1
6014	2648/ 1	12	ÚSS pre TPM-učebňa		1
6015	2651/ 1	12	ÚSS pre TPM-lôž.časť		1
6031	2647/ 3	20	prevádzková budova		1
6032	2660	20	skleník		1
6033	2645/ 3	20	prevádzková budova		1
6034	2645/ 4	7	garáže		1
6035	2645/ 5	7	garáže		1
6036	2667/ 4	20	hala		1
6037	2667/ 5	20	hala		1
6038	2667/ 6	19	telocvičňa		1
6039	2667/ 7	18	kotolňa		1
6041	2667/ 9	18	trafostanica		1

Legenda:

Druh stavby:

7 - Samostatne stojaca garáž

20 - Iná budova

13 - Budova ubytovacieho zariadenia

10 - Rodinný dom

18 - Budova technickej vybavenosti sídla (vymenníková stanica, budova na rozvod energií, čerpacia a prečerpávacía stanica, úpravňa vody, transformačná stanica a rozvodňa, budova vodojemu alebo čistiareň odpadových vôd a iné)

12 - Budova zdravotníckeho a sociálneho zariadenia

11 - Budova pre školstvo, na vzdelávanie a výskum

19 - Budova pre šport a rekreačné účely

Kód umiestnenia stavby:

1 - Stavba postavaná na zemskom povrchu

ČASŤ B: VLASTNÍCI A INÉ OPRÁVNENÉ OSOBY

Por. číslo Priezvisko, meno (názov), rodné priezvisko, dátum narodenia, rodné číslo (IČO) a Spoluvlastnícky podiel miesto trvalého pobytu (sídlo) vlastníka

Účastník právneho vzťahu:

Vlastník

1 Bratislavský samosprávny kraj, Sabinovská 16, Bratislava, PSČ 820 05, SR

1 / 1

IČO :

Titul nadobudnutia	Delimitačný protokol o odovzdaní a prevzatí nehnuteľného majetku zo dňa 24.10.2002 - Vz 517/03
Titul nadobudnutia	Žiadosť o zápis č. 5250/2003 zo dňa 9.7.2003 - Vz 570/04
Titul nadobudnutia	Žiadosť č. ORGSM 76/2004-3 zo dňa 26.1.2004 o zápis delimitačného protokolu - Vz 1320/04
Titul nadobudnutia	Žiadosť č. ORGSM 76/2004-3 zo dňa 9.2.2004 o zápis delimitačného protokolu zo dňa 29.1.2004 - Vz 1695/04
Titul nadobudnutia	Žiadosť č. ORGSM 76/42/2004 zo dňa 19.7.2004 o zápis stavieb a GP č. 20/2004 - Vz 2247/04
Titul nadobudnutia	Žiadosť č. ORGSM 76/21/2004 o zápis stavieb a GP č. 52/2004 - Vz 2392/04
Titul nadobudnutia	Dohoda o urovnaní podľa V 6175/06 z 29.11.2006 - Vz 3737/06
Titul nadobudnutia	Delimitačný protokol o odovzdaní a prevzatí majetkového práva zo dňa 30.06.2006, GP č. 42/2006 - Z 1644/06, Vz 29/07

ČASŤ C: ĽARCHY

Por.č.:

Vecné bremeno podľa § 22 a nasl. Zákona č. 79/1957 Zb. o výrobe, rozvoje a spotrebe elektriny (elektrizačný zákon) v spojení s § 69 ods. 10 zákona č. 656/2004 Z.z. o energetike a o zmene niektorých zákonov v prospech spoločnosti ZSE Distribúcia, a.s., IČO 36361518, podľa geometrického plánu č.35735325-164/2011 na pozemky registra C-KN parc.č.2574/1, 2575/1, 2575/6, 2575/12, 2575/13, týkajúce sa elektroenergetického zariadenia - 2x110 kV vedenie č.8208 na trase Rz Pionierska - Rz Lamač a vedenia č. 8834 na trase PPC - Rz Lamač, Z-2749/12

Vecné bremeno - právo zriadenia a uloženia elektroenergetickej stavby, užívania, prevádzkovania, údržby, opravy a úpravy, rekonštrukcie, a iné stavebné úpravy elektroenergetickej stavby, jej odstránenie, a za tým účelom vstup, prechod a prejazd peši, motorovými a nemotorovými dopravnými prostriedkami, strojmi a mechanizmami za oprávneným a ním povereným osobám cez pozemok registra C KN parc.č. 2575/1 v rozsahu vyznačenom podľa geometrického plánu č. 19/2013, č. over. 930/2013 v prospech Západoslovenská distribučná, a.s. (IČO 36361518) podľa V-29324/13 zo dňa 10.01.2014

- 1 Právo z vecného bremena in rem - spočívajúce v práve prejazdu a prechodu vozidlami s hmotnosťou do 7,5 t cez pozemok registra C KN parc. č. 2671/21 v prospech vlastníka pozemku registra C KN parc. č. 2667/2 podľa V-17758/15 zo dňa 20.07.2015

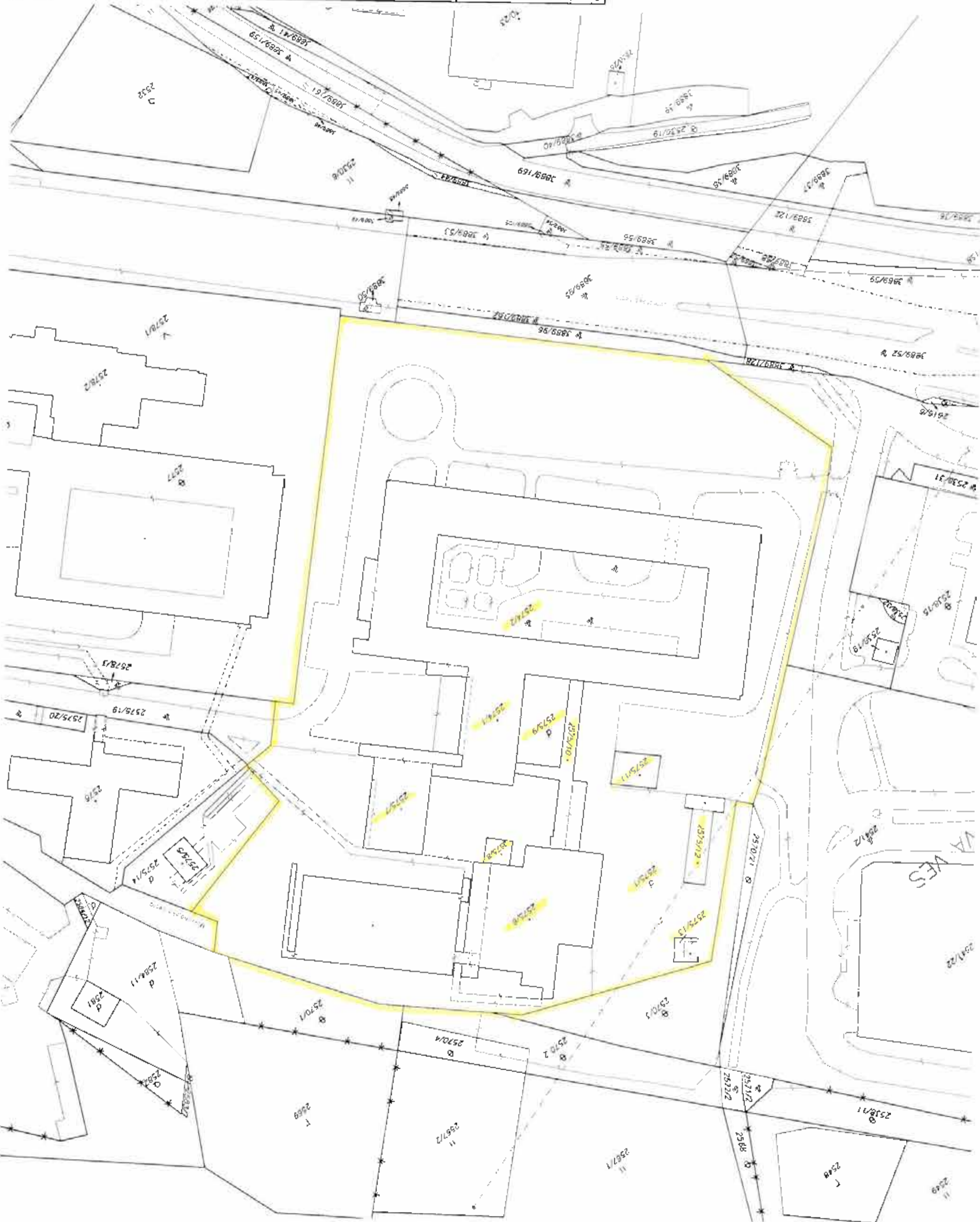
Iné údaje:

- 1 Rozhodnutie Obv. pozemkového úradu v Bratislave č. 1850/2005/RCe-1 zo dňa 11.8.2005 o zmene druhu pozemku - Vz 2893/05
- 1 Rozhodnutie Obv. pozemkového úradu v Bratislave č. 1850/2005/RCe zo dňa 12.8.2005 o odňatí poľnohosp. pôdy z poľnohosp. pôdneho fondu - Vz 2895/05
- 1 Zápis GP č. 73/07, žiadosť č.100241/2007 z 20.09.2007 - Vz 843/08
- 1 Kolaudačné rozhodnutie č. SÚ-2010/9386/2482/KR/Jak zo dňa 14.07.2010, GP č.109/2010, Z-1546/11
- 1 Rozhodnutie o odstránení stavby - vrátnica č. KV/SU/3477/2012/17166/KJ zo dňa 14.12.2012, V-22244/12
- 1 Zápis GP č.47/2010 (úradne overený pod č.2736/10) a GP č.5/2012 (úradne overený pod č.651/12), V-22244/12

Poznámka:

Bez zápisu.

		Dátum: 03.05.2012 Meno: Martina Kontiovd Vychovail
KÓPIA KATASTRÁNEJ MAPY na porceláne: 2574/1, 2, 2575/1, 8-14--		Katastrálny úrad v Bratislave Správa katastra pre N. m. SR BA, B-Rúdovú ulicu 27
Okres: Bratislava IV Obec: BA-m.Š. KARLOVA VES	Číslo zôkresky: 9/2224/2012 Mapový list č.: STUPAVA 0-B/41, 0-B/32	Organizácia:
Kat. územie: Karlova Ves	Mierka: 1 : 1000 Kôo 1	



[Domov sociálnych služieb a zariadenie podporovaného bývania ROZSUTEC, Furmanská 4, Bratislava :](#)

Nehnutelnosti evidované na LV 1922 pre katastrálne územie BA - Lamač

- Budova DSS na **Furmanskej ulici**, súpis.č. 2411, situovaná na par.č. 17931
- Budova útulku pre bezdomovcov (nočný stacionár), súpis.č. 4610, situovaný na par.č.1793/9
- Budova kotolne, súpis.č. 6688, situovaná na par.č. 1793/5
- Pozemok, zastavané plochy a nádvoría, situovaný na par.č. 1793/3. Právny vzťah ku stavbe je evidovaný na LV 2639 – vlastník stavby trafostanice č. 502 je Západoslovenská distribučná,a.s.
- Pozemok, zastavané plochy a nádvoría, situovaný na par.č.1793/4

Vlastnícky podiel BSK je 1/1. Nehnutelný majetok má organizácia poistený, výška poistného je 349,86- eur.

Účtovná hodnota nehnuteľného majetku v správe DSS k 31.12.2016 je :

- stavieb 441.210,14 €
- pozemkov 212.397,93 €

budova DSSaZPB na Furmanskej ul. 4 – súpisné číslo 2411 :



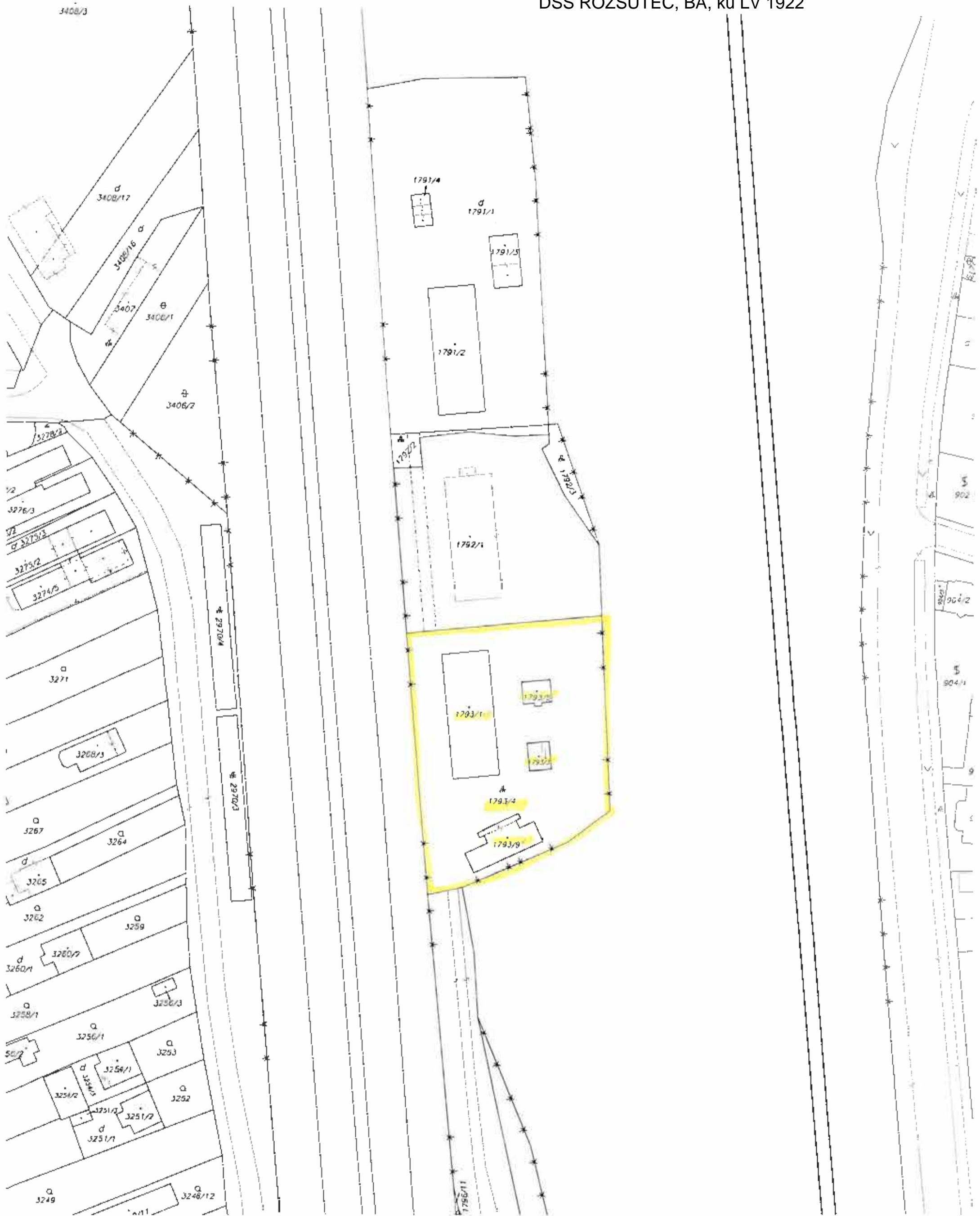


budova útulku pre bezdomovcov na Furmanskej ul. 4 – súpisné číslo 4610



budova kotolne na Furmanskej ul. 4 – súpisné číslo 6688 :





Organizácia Katastrálny úrad v Bratislave Správa katastra pre hl. m. SR BA, B-Rúžová dolina 27	Okres Bratislava IV Číslo záložky 9/2224/2012	Obec BA-m.č. LAMÁČ Mapový list č. STUPAVA 1-7/24, 1-7/42	Kct. územie Lamáč Mierka 1 : 1000 Kód 1
KÓPIA KATASTRÁLNEJ MAPY na parcelu: 1793/1, 3, 4, 5, 9--			
Vyhotožil			
Dňa 03.05.2012	Meno Marianna Kantilová <i>Kantilová</i>		

Úrad geodézie, kartografie a katastra Slovenskej republiky
VÝPIS Z KATASTRA NEHNUTEĽNOSTÍ

Okres: **Bratislava IV**
Obec: **BA-m.č. LAMAČ**
Katastrálne územie: **Lamač**

Vytvorené cez katastrálny portál

Dátum vyhotovenia **24.08.2016**
Čas vyhotovenia: **11:22:54**

VÝPIS Z LISTU VLASTNÍCTVA č. 1922

ČASŤ A: MAJETKOVÁ PODSTATA

PARCELY registra "C" evidované na katastrálnej mape

Parcelné číslo	Výmera v m ²	Druh pozemku	Spôsob využ. p.	Umiest. pozemku	Právny vzťah	Druh ch.n.
1793/ 1	508	Zastavané plochy a nádvoria	16	1		
1793/ 3	53	Zastavané plochy a nádvoria	16	1	5	
Právny vzťah k stavbe evidovanej na pozemku 1793/ 3 je evidovaný na liste vlastníctva číslo 2639.						
1793/ 4	3127	Zastavané plochy a nádvoria	25	1		
1793/ 5	59	Zastavané plochy a nádvoria	16	1		
1793/ 9	184	Zastavané plochy a nádvoria	16	1		

Legenda:

Spôsob využívania pozemku:

16 - Pozemok, na ktorom je postavená nebytová budova označená súpisným číslom

25 - Pozemok, na ktorom je postavená ostatná inžinierska stavba a jej súčasť

Umiestnenie pozemku:

1 - Pozemok je umiestnený v zastavanom území obce

Právny vzťah:

5 - Vlastník pozemku nie je vlastníkom stavby postavenej na tomto pozemku (pozemkoch)

Stavby

Súpisné číslo	na parcele číslo	Druh stavby	Popis stavby	Druh ch.n.	Umiest. stavby
2411	1793/ 1	12	dom soc.služieb,býv.		1
4610	1793/ 9	12	Nočný stacionár		1
6688	1793/ 5	20	kotolňa		1

Legenda:

Druh stavby:

20 - Iná budova

12 - Budova zdravotníckeho a sociálneho zariadenia

Kód umiestnenia stavby:

1 - Stavba postavaná na zemskom povrchu

ČASŤ B: VLASTNÍCI A INÉ OPRÁVNENÉ OSOBY

Por. číslo **Priezvisko, meno (názov), rodné priezvisko, dátum narodenia, rodné číslo (IČO) a Spoluvlastnícky podiel miesto trvalého pobytu (sídlo) vlastníka**

Účastník právneho vzťahu:

Vlastník

1 Bratislavský samosprávny kraj, Sabinovská 16, Bratislava, PSČ 820 05, SR

1 / 1

IČO :

Tituly nadobudnutia LV:

Žiadosť č.4793/2002 z 9.12.2002-delimitačný protokol z 4.11.2002.

GP č.651/2003 zo dňa 18.9.2003; Rozhodnutie č.3322/2003 o určení súp.čísła zo dňa 5.11.2003

Žiadosť č. ORGSM 7616-2004 zo dňa 17.2.2004 o zápis stavby a GP č. 85/2003

Bez zápisu.

Iné údaje:

Zápis GP č. 115-23/2000 na zameranie stavby
Žiadosť o zápis zmeny adresy sídla

Poznámka:

Bez zápisu.

Úrad geodézie, kartografie a katastra Slovenskej republiky
VÝPIS Z KATASTRA NEHNUTEĽNOSTÍ

Okres: **Bratislava IV**
Obec: **BA-m.č. LAMAČ**
Katastrálne územie: **Lamač**

Vytvorené cez katastrálny portál

Dátum vyhotovenia **06.03.2017**
Čas vyhotovenia: **11:40:32**

VÝPIS Z LISTU VLASTNÍCTVA č. 2639

ČASŤ A: MAJETKOVÁ PODSTATA

PARCELY registra "C" evidované na katastrálnej mape

Parcelné číslo	Výmera v m ²	Druh pozemku	Spôsob využ. p.	Umiest. pozemku	Právny vzťah	Druh ch.n.
553/ 18	10	Ostatné plochy	37	1		
609/ 46	4	Zastavané plochy a nádvorí	18	2		
1898/ 3	27	Zastavané plochy a nádvorí	16	2		

Legenda:

Spôsob využívania pozemku:

37 - Pozemok, na ktorom sú skaly, svahy, rokliny, výmole, vysoké medze s krovím alebo kamením a iné plochy, ktoré neposkytujú trvalý úžitok

18 - Pozemok, na ktorom je dvor

16 - Pozemok, na ktorom je postavená nebytová budova označená súpisným číslom

Umiestnenie pozemku:

2 - Pozemok je umiestnený mimo zastavaného územia obce

1 - Pozemok je umiestnený v zastavanom území obce

Stavby

Súpisné číslo	na parcele číslo	Druh stavby	Popis stavby	Druh ch.n.	Umiest. stavby
6644	6	18	trafostanica č.534		1
Právny vzťah k parcele na ktorej leží stavba 6644 je evidovaný na liste vlastníctva číslo 3758.					
6645	1793/ 3	18	trafostanica č.502		1
Právny vzťah k parcele na ktorej leží stavba 6645 je evidovaný na liste vlastníctva číslo 1922.					
6646	1898/ 1	18	trafostanica č.501		1
Právny vzťah k parcele na ktorej leží stavba 6646 nie je evidovaný na liste vlastníctva.					
6646	1898/ 3	18	trafostanica č.501		1

Legenda:

Druh stavby:

18 - Budova technickej vybavenosti sídla (vymenníková stanica, budova na rozvod energií, čerpací a prečerpávací stanica, úpravňa vody, transformačná stanica a rozvodňa, budova vodojemu alebo čistiareň odpadových vôd a iné)

Kód umiestnenia stavby:

1 - Stavba postavaná na zemskom povrchu

ČASŤ B: VLASTNÍCI A INÉ OPRÁVNENÉ OSOBY

Por. číslo Priezvisko, meno (názov), rodné priezvisko, dátum narodenia, rodné číslo (IČO) a Spoluvlastnícky podiel miesto trvalého pobytu (sídlo) vlastníka

Účastník právneho vzťahu:

Vlastník

1 Západoslovenská distribučná, a.s., Čulenova 6, Bratislava, PSČ 816 47,
SR

1 / 1

IČO :

Titul nadobudnutia	Vklad do spoločnosti V-3914/01 zo dňa 1.11.2001 - Vz 334/02
Titul nadobudnutia	Kúpna zmluva V-1571/05 z 20.7.2005 - Vz 583/05
Titul nadobudnutia	Vyhlásenie o vklade nehnuteľností, podľa V-20026/07 zo dňa 26.5.2008.
Titul nadobudnutia	Kúpna zmluva V-12906/11 zo dňa 22.06.2011.
Titul nadobudnutia	Kúpna zmluva V-12516/13 zo dňa 01.07.2013.

Por.č.:

- 1 Právo z vecného bremena- právo na:
 - a) zriadenie a uloženie elektroenergetických zariadení, v rozsahu vyznačenom v geometrickom pláne č.16-1/2015 (overovacie č.476/2015),
 - b) užívanie , prevádzkovanie, údržbu, opravy, úpravy, rekonštrukcie, modernizácie a akékoľvek iné stavebné úpravy elektroenergetickej stavby a jej odstránenie, v rozsahu vyznačenom v geometrickom pláne č.16-1/2015 (overovacie č.476/2015),
 - c) vstup, prechod a prejazd peši, motorovými a nemotorovými dopravnými prostriedkami, strojmi a mechanizmami oprávneným za účelom výkonu povolenej činnosti a činností uvedených v bode a), b), na pozemkoch registra C KN parc.č.631/12, 640/17, 644/306, 644/307, 3495/18, 3495/99 a pozemkoch registra E KN parc.č. 2418, 2410/1, 2413/1, 2564, na dobu neurčitú v prospech Západoslovenská distribučná, a.s., IČO: 36361518, podľa V-32927/14 zo dňa 24.06.2015

Iné údaje:

- 1 GP č. 38/2011, č. over. 1363/2011 na obnovenie pôvodných pozemkov p.č. 1207/100, 1207/200, 1207/300 a 1210 (nové p.č. 1825/26, 1898/3, 1898/4, 1898/5 a p.č. 1899/10)
- 1 Zmena obchodného mena spoločnosti, R-297/13

Poznámka:

Bez zápisu.

Domov sociálnych služieb pre deti a dospelých KAMPINO, Haanova 36-38, Bratislava :

Nehnutelnosti evidované na LV 2112 pre katastrálne územie BA- Petržalka

- Budova, súpisné číslo 2612 situovaná na pozemku parcelné číslo 332 , právny vzťah ku parcele evidovaný na LV 1748-vl.Hl.mesto Bratislava
- Budova- súpisné číslo 2613 situovaná na pozemku parcelné číslo 330, právny vzťah ku parcele evidovaný na LV 1748-vl.Hl.mesto Bratislava

Vo vlastníctve BSK sú iba uvedené stavby, pozemky pod budovami sú zapísané v prospech Hlavného mesta SR Bratislavy

Nehnutelnosti evidované na LV 1712 pre katastrálne územie BA- Karlova Ves

- Budova, domček súp.číslo 3324 evidovaný na pozemku parc.č. 2575/5
- Pozemok, tvoriaci dvor, situovaný na parc.č. 2575/14

Nehnutelnosti evidované na LV 3880 pre katastrálne územie BA- Karlova Ves

- Kampino má v správe aj 6 bytov (garsoniek), ktoré sa nachádzajú v bytovke na Mokrohájskej ul. 9, súpisné číslo budovy 1787, situovaná na par.č.2580/2 v spoluvlastníckom podiele 2525/572475

Byt.č.2(1.poschodie)

Byt.č.3(1.poschodie)

Byt.č.5(2.poschodie)

Byt.č.6(2.poschodie)

Byt.č.9(3.poschodie)

Byt.č.10(3.poschodie)

- Budova kotolne bez súpisného čísla
- Pozemok, zastavané plochy a nádvoria, situovaný na par.č.2580/1

DSS má poistený nehnuteľný majetok, výška poistného je 157,- eur.

Účtovná hodnota nehnuteľného majetku v správe DSS k 31.12.2016 je :

- stavieb 964.203,69 €
- pozemkov 42.869,94 €

budovy na Haanovej ul. 36 – 38



„Dom, kde je nám dobře“ súpisné číslo 3324 (parcelné číslo 2575/5)



Objekt „bytovka“ súpisné číslo 1787 (parcelné číslo 2580/2)



Úrad geodézie, kartografie a katastra Slovenskej republiky
VÝPIS Z KATASTRA NEHNUTEĽNOSTÍ

Okres: Bratislava IV

Vytvorené cez katastrálny portál

Obec: BA-m.č. KARLOVA VES

Dátum vyhotovenia 24.08.2016

Katastrálne územie: Karlova Ves

Čas vyhotovenia: 12:20:41

VÝPIS Z LISTU VLASTNÍCTVA č. 1712

ČASŤ A: MAJETKOVÁ PODSTATA

PARCELY registra "C" evidované na katastrálnej mape

<i>Parcelné číslo</i>	<i>Výmera v m2</i>	<i>Druh pozemku</i>	<i>Spôsob využ. p.</i>	<i>Umiest. pozemku</i>	<i>Právny vzťah</i>	<i>Druh ch.n.</i>
2574/ 1	4230	Zastavané plochy a nádvorí	16	1		
2574/ 2	2148	Zastavané plochy a nádvorí	22	1		
2575/ 1	16662	Zastavané plochy a nádvorí	18	1		
2575/ 5	85	Zastavané plochy a nádvorí	15	1		
2575/ 6	2455	Zastavané plochy a nádvorí	16	1		
2575/ 7	566	Zastavané plochy a nádvorí	16	1		
2575/ 8	55	Zastavané plochy a nádvorí	16	1		
2575/ 9	340	Zastavané plochy a nádvorí	18	1		
2575/ 10	329	Zastavané plochy a nádvorí	16	1		
2575/ 11	129	Zastavané plochy a nádvorí	16	1		
2575/ 12	181	Zastavané plochy a nádvorí	16	1		
2575/ 13	48	Zastavané plochy a nádvorí	16	1		
2575/ 14	776	Zastavané plochy a nádvorí	18	1		
2638	414	Zastavané plochy a nádvorí	17	1		
2639	416	Zastavané plochy a nádvorí	16	1		
2641	1129	Zastavané plochy a nádvorí	17	1		
2642	386	Zastavané plochy a nádvorí	17	1		
2643	499	Zastavané plochy a nádvorí	17	1		
2644	509	Zastavané plochy a nádvorí	17	1		
2645/ 1	15661	Zastavané plochy a nádvorí	18	1		
2645/ 3	90	Zastavané plochy a nádvorí	16	1		
2645/ 4	880	Zastavané plochy a nádvorí	16	1		
2645/ 5	279	Zastavané plochy a nádvorí	16	1		
2645/ 6	529	Zastavané plochy a nádvorí	18	1		
2647/ 3	21	Zastavané plochy a nádvorí	16	1		
2648/ 1	1294	Zastavané plochy a nádvorí	16	1		
2648/ 2	13906	Ostatné plochy	29	1		
2651/ 1	1546	Zastavané plochy a	16	1		

PARCELY registra "C" evidované na katastrálnej mape

Parcelné číslo	Výmera v m2	Druh pozemku	Spôsob využ. p.	Umiest. pozemku	Právny vzťah	Druh ch.n.
2651/ 2	6818	nádvoria Zastavané plochy a nádvoria	18	1		
2655/ 1	1343	Zastavané plochy a nádvoria	16	1		
2658	885	Zastavané plochy a nádvoria	18	1		
2660	379	Zastavané plochy a nádvoria	16	1		
2661	2112	Ostatné plochy	29	1		
2662/ 1	936	Zastavané plochy a nádvoria	18	1		
2663	603	Zastavané plochy a nádvoria	16	1		
2665/ 1	1559	Ostatné plochy	37	1		
2667/ 1	2053	Zastavané plochy a nádvoria	16	1		
2667/ 2	4887	Zastavané plochy a nádvoria	18	1		
2667/ 4	1489	Zastavané plochy a nádvoria	16	1		
2667/ 5	598	Zastavané plochy a nádvoria	16	1		
2667/ 6	1421	Zastavané plochy a nádvoria	16	1		
2667/ 7	128	Zastavané plochy a nádvoria	16	1		
2667/ 9	10	Zastavané plochy a nádvoria	16	1		
2667/ 10	5855	Ostatné plochy	30	1		

Legenda:

Spôsob využívania pozemku:

29 - Pozemok, na ktorom je okrasná záhrada, uličná a sídlisková zeleň, park a iná funkčná zeleň a lesný pozemok na rekreačné a poľovnícke využívanie

15 - Pozemok, na ktorom je postavená bytová budova označená súpisným číslom

22 - Pozemok, na ktorom je postavená inžinierska stavba - cestná, miestna a účelová komunikácia, lesná cesta, poľná cesta, chodník, nekryté parkovisko a ich súčasti

37 - Pozemok, na ktorom sú skaly, svahy, rokliny, výmole, vysoké medze s krovím alebo kamením a iné plochy, ktoré neposkytujú trvalý úžitok

17 - Pozemok, na ktorom je postavená budova bez označenia súpisným číslom

30 - Pozemok, na ktorom je ihrisko, štadión, kúpalisko, športová dráha, autokemp, táborisko a iné

18 - Pozemok, na ktorom je dvor

16 - Pozemok, na ktorom je postavená nebytová budova označená súpisným číslom

Umiestnenie pozemku:

1 - Pozemok je umiestnený v zastavanom území obce

Stavby

Súpisné číslo	na parcele číslo	Druh stavby	Popis stavby	Druh ch.n.	Umiest. stavby
98	669/ 1	12	poliklinika		1
Právny vzťah k parcele na ktorej leží stavba 98 nie je evidovaný na liste vlastníctva.					
98	669/ 3	12	poliklinika		1
Právny vzťah k parcele na ktorej leží stavba 98 je evidovaný na liste vlastníctva číslo 2198.					
98	670/ 1	12	poliklinika		1
Právny vzťah k parcele na ktorej leží stavba 98 nie je evidovaný na liste vlastníctva.					
716	355	12	sanat.Donnerova 1		1
Právny vzťah k parcele na ktorej leží stavba 716 nie je evidovaný na liste vlastníctva.					
3254	2530/ 23	11	ŠUV Dúbravská cesta		1
Právny vzťah k parcele na ktorej leží stavba 3254 je evidovaný na liste vlastníctva číslo 1500.					
3254	2530/ 24	11	ŠUV Dúbravská cesta		1
Právny vzťah k parcele na ktorej leží stavba 3254 je evidovaný na liste vlastníctva číslo 1500.					
3324	2575/ 5	10	rodinný dom		1
3392	2574/ 1	12	učebne		1
3392	2575/ 6	12	telocvičňa - bazén		1
3392	2575/ 7	12	ubytov. zariadenie		1
3392	2575/ 8	20	úpravovňa vody		1

Stavby

Súpisné číslo	na parcele číslo	Druh stavby	Popis stavby	Druh ch.n.	Umiest. stavby
3392	2575/ 10	12	chodba - šatňa		1
3395	2638	11	škola a slobodáreň		1
3396	2639	11	škola		1
3397	2641	13	slobodáreň a ubyt.		1
3398	2642	11	škola		1
3409	2655/ 1	12	ÚSS pre TPM-Internát		1
5853	2530/ 25	18	Dúbravská cesta		1
Právny vzťah k parcele na ktorej leží stavba 5853 je evidovaný na liste vlastníctva číslo 1500.					
5963	2575/ 13	12	skautský klub		1
5964	2575/ 12	12	skleník		1
5965	2575/ 11	7	garáže		1
5970	2644	7	garáže		1
5971	2667/ 1	11	kult. miestnosť		1
6013	2663	18	ÚSS pre TPM-kotolňa		1
6014	2648/ 1	12	ÚSS pre TPM-učebňa		1
6015	2651/ 1	12	ÚSS pre TPM-lôž.časť		1
6031	2647/ 3	20	prevádzková budova		1
6032	2660	20	skleník		1
6033	2645/ 3	20	prevádzková budova		1
6034	2645/ 4	7	garáže		1
6035	2645/ 5	7	garáže		1
6036	2667/ 4	20	hala		1
6037	2667/ 5	20	hala		1
6038	2667/ 6	19	telocvičňa		1
6039	2667/ 7	18	kotolňa		1
6041	2667/ 9	18	trafostanica		1

Legenda:

Druh stavby:

7 - Samostatne stojaca garáž

20 - Iná budova

13 - Budova ubytovacieho zariadenia

10 - Rodinný dom

18 - Budova technickej vybavenosti sídla (vymenníková stanica, budova na rozvod energií, čerpacia a prečerpávací stanica, úpravňa vody, transformačná stanica a rozvodňa, budova vodojemu alebo čistiareň odpadových vôd a iné)

12 - Budova zdravotníckeho a sociálneho zariadenia

11 - Budova pre školstvo, na vzdelávanie a výskum

19 - Budova pre šport a rekreačné účely

Kód umiestnenia stavby:

1 - Stavba postavaná na zemskom povrchu

ČASŤ B: VLASTNÍCI A INÉ OPRÁVNENÉ OSOBY

Por. číslo Priezvisko, meno (názov), rodné priezvisko, dátum narodenia, rodné číslo (IČO) a Spoluvlastnícky podiel miesto trvalého pobytu (sídlo) vlastníka

Účastník právneho vzťahu:

Vlastník

1 Bratislavský samosprávny kraj, Sabinovská 16, Bratislava, PSČ 820 05,
SR

1 / 1

IČO :

Titul nadobudnutia	Delimitačný protokol o odovzdaní a prevzatí nehnuteľného majetku zo dňa 24.10.2002 - Vz 517/03
Titul nadobudnutia	Žiadosť o zápis č. 5250/2003 zo dňa 9.7.2003 - Vz 570/04
Titul nadobudnutia	Žiadosť č. ORGSM 76/2004-3 zo dňa 26.1.2004 o zápis delimitačného protokolu - Vz 1320/04
Titul nadobudnutia	Žiadosť č. ORGSM 76/2004-3 zo dňa 9.2.2004 o zápis delimitačného protokolu zo dňa 29.1.2004 - Vz 1695/04
Titul nadobudnutia	Žiadosť č. ORGSM 76/42/2004 zo dňa 19.7.2004 o zápis stavieb a GP č. 20/2004 - Vz 2247/04
Titul nadobudnutia	Žiadosť č. ORGSM 76/21/2004 o zápis stavieb a GP č. 52/2004 - Vz 2392/04
Titul nadobudnutia	Dohoda o urovnaní podľa V 6175/06 z 29.11.2006 - Vz 3737/06
Titul nadobudnutia	Delimitačný protokol o odovzdaní a prevzatí majetkového práva zo dňa 30.06.2006, GP č. 42/2006 - Z 1644/06, Vz 29/07

ČASŤ C: ĽARCHY

Por.č.:

Vecné bremeno podľa § 22 a nasl. Zákona č. 79/1957 Zb. o výrobe, rozvode a spotrebe elektriny (elektrizačný zákon) v spojení s § 69 ods. 10 zákona č. 656/2004 Z.z. o energetike a o zmene niektorých zákonov v prospech spoločnosti ZSE Distribúcia, a.s., IČO 36361518, podľa geometického plánu č.35735325-164/2011 na pozemky registra C-KN parc.č.2574/1, 2575/1, 2575/6, 2575/12, 2575/13, týkajúce sa elektroenergetického zariadenia - 2x110 kV vedenie č.8208 na trase Rz Pionierska - Rz Lamač a vedenia č. 8834 na trase PPC - Rz Lamač, Z-2749/12

Vecné bremeno - právo zriadenia a uloženia elektroenergetickej stavby, užívania, prevádzkovania, údržby, opravy a úpravy, rekonštrukcie, a iné stavebné úpravy elektroenergetickej stavby, jej odstránenie, a za tým účelom vstup, prechod a prejazd peši, motorovými a nemotorovými dopravnými prostriedkami, strojmi a mechanizmami za oprávneným a ním povereným osobám cez pozemok registra C KN parc.č. 2575/1 v rozsahu vyznačenom podľa geometrického plánu č. 19/2013, č. over. 930/2013 v prospech Západoslovenská distribučná, a.s. (IČO 36361518) podľa V-29324/13 zo dňa 10.01.2014


- 1 Právo z vecného bremena in rem - spočívajúce v práve prejazdu a prechodu vozidlami s hmotnosťou do 7,5 t cez pozemok registra C KN parc. č. 2671/21 v prospech vlastníka pozemku registra C KN parc. č. 2667/2 podľa V-17758/15 zo dňa 20.07.2015

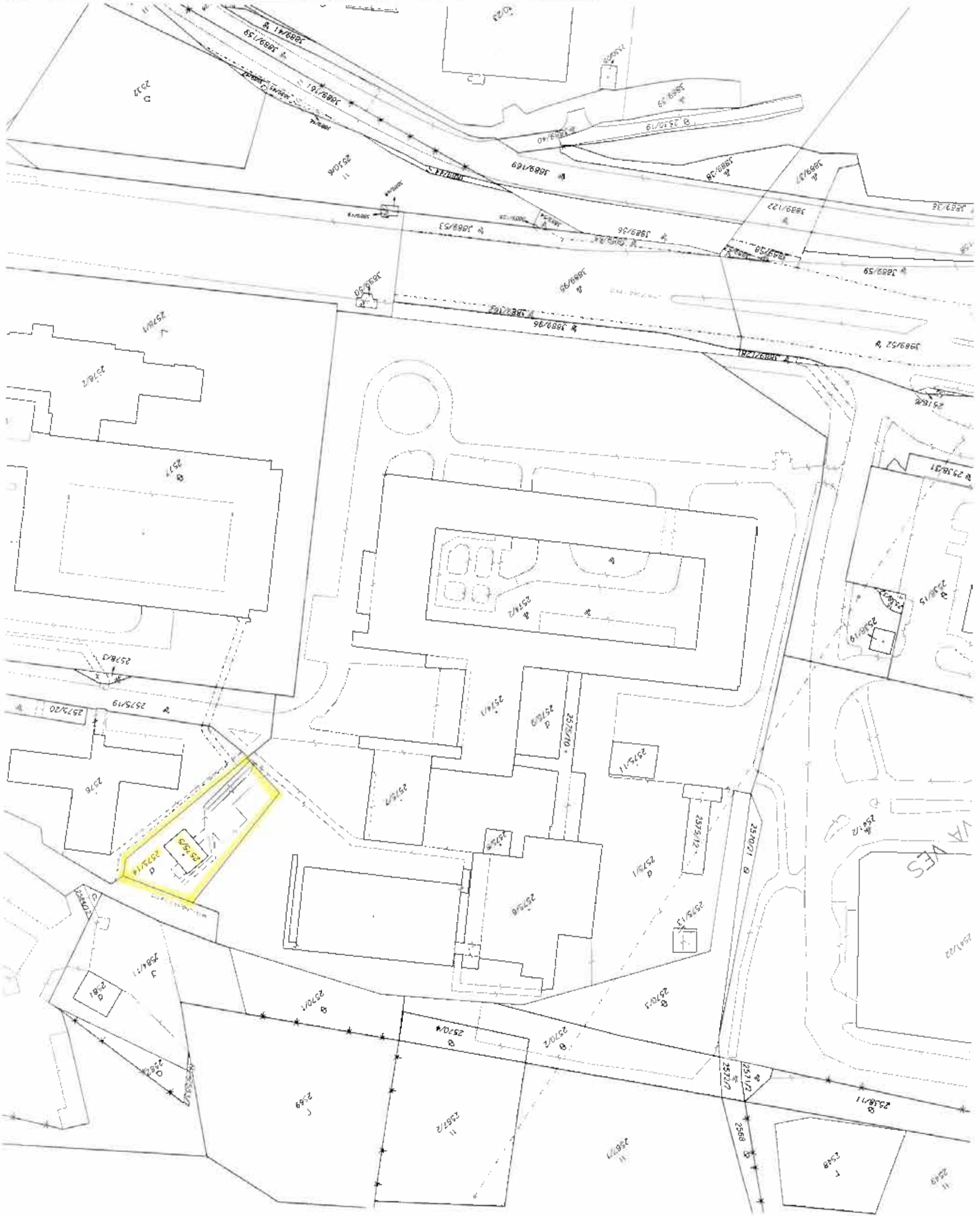
Iné údaje:

- 1 Rozhodnutie Obv. pozemkového úradu v Bratislave č. 1850/2005/RCe-1 zo dňa 11.8.2005 o zmene druhu pozemku - Vz 2893/05
- 1 Rozhodnutie Obv. pozemkového úradu v Bratislave č. 1850/2005/RCe zo dňa 12.8.2005 o odňatí poľnohosp. pôdy z poľnohosp. pôdneho fondu - Vz 2895/05
- 1 Zápis GP č. 73/07, žiadosť č.100241/2007 z 20.09.2007 - Vz 843/08
- 1 Kolaudačné rozhodnutie č. SÚ-2010/9386/2482/KR/Jak zo dňa 14.07.2010, GP č.109/2010, Z-1546/11
- 1 Rozhodnutie o odstránení stavby - vrátnica č. KV/SU/3477/2012/17166/KJ zo dňa 14.12.2012, V-22244/12
- 1 Zápis GP č.47/2010 (úradne overený pod č.2736/10) a GP č.5/2012 (úradne overený pod č.651/12), V-22244/12

Poznámka:

Bez zápisu.

		Dátum: 03.05.2012 Mesto: Mestoona Kontlovd
Katastrálny úrad v Bratislave Správa katastra pri M. ú. SR BA - Rulova dlema 27		Vyhovili:
Okres: Bratislava IV	Číslo zázemky: 9/2224/2012	na porcelu: 2574/1, 2, 2575/1, 6-14--
Obec: BA-m.č. KARLOVA VES	Märový list č: STUPAVA 0-B/41, 0-B/32	KÓPIA KATASTRÁLNEJ MAPY
Kat. územie: Karlova Ves	Mierka: 1 : 1000 KAD	



Úrad geodézie, kartografie a katastra Slovenskej republiky
VÝPIS Z KATASTRA NEHNUTEĽNOSTÍ

Okres: Bratislava V
Obec: BA-m.č. PETRŽALKA
Katastrálne územie: Petržalka

Vytvorené cez katastrálny portál

Dátum vyhotovenia 24.08.2016
Čas vyhotovenia: 12:18:46

VÝPIS Z LISTU VLASTNÍCTVA č. 2112

ČASŤ A: MAJETKOVÁ PODSTATA

		Stavby			
Súpisné číslo	na parcele číslo	Druh stavby	Popis stavby	Druh ch.n.	Umiest. stavby
2612	332	20			1
Právny vzťah k parcele na ktorej leží stavba 2612 je evidovaný na liste vlastníctva číslo 1748.					
2613	330	20			1
Právny vzťah k parcele na ktorej leží stavba 2613 je evidovaný na liste vlastníctva číslo 1748.					

Legenda:

Druh stavby:

20 - Iná budova

Kód umiestnenia stavby:

1 - Stavba postavaná na zemskom povrchu

ČASŤ B: VLASTNÍCI A INÉ OPRÁVNENÉ OSOBY

Por. číslo Priezvisko, meno (názov), rodné priezvisko, dátum narodenia, rodné číslo (IČO) a Spoluvlastnícky podiel miesto trvalého pobytu (sídlo) vlastníka

Účastník právneho vzťahu:

Vlastník

1 Bratislavský samosprávny kraj, Sabinovská 16, Bratislava, PSČ 820 05,
SR

1 / 1

IČO :

Titul nadobudnutia

Žiadosť o zápis z 9.12.2002 - Delimitačný protokol z 4.11.2002

Titul nadobudnutia

Rozhodnutie o oprave chyby v katastrálnom operáte podľa X-51/05 z 7.6.2005.

ČASŤ C: ŤARCHY

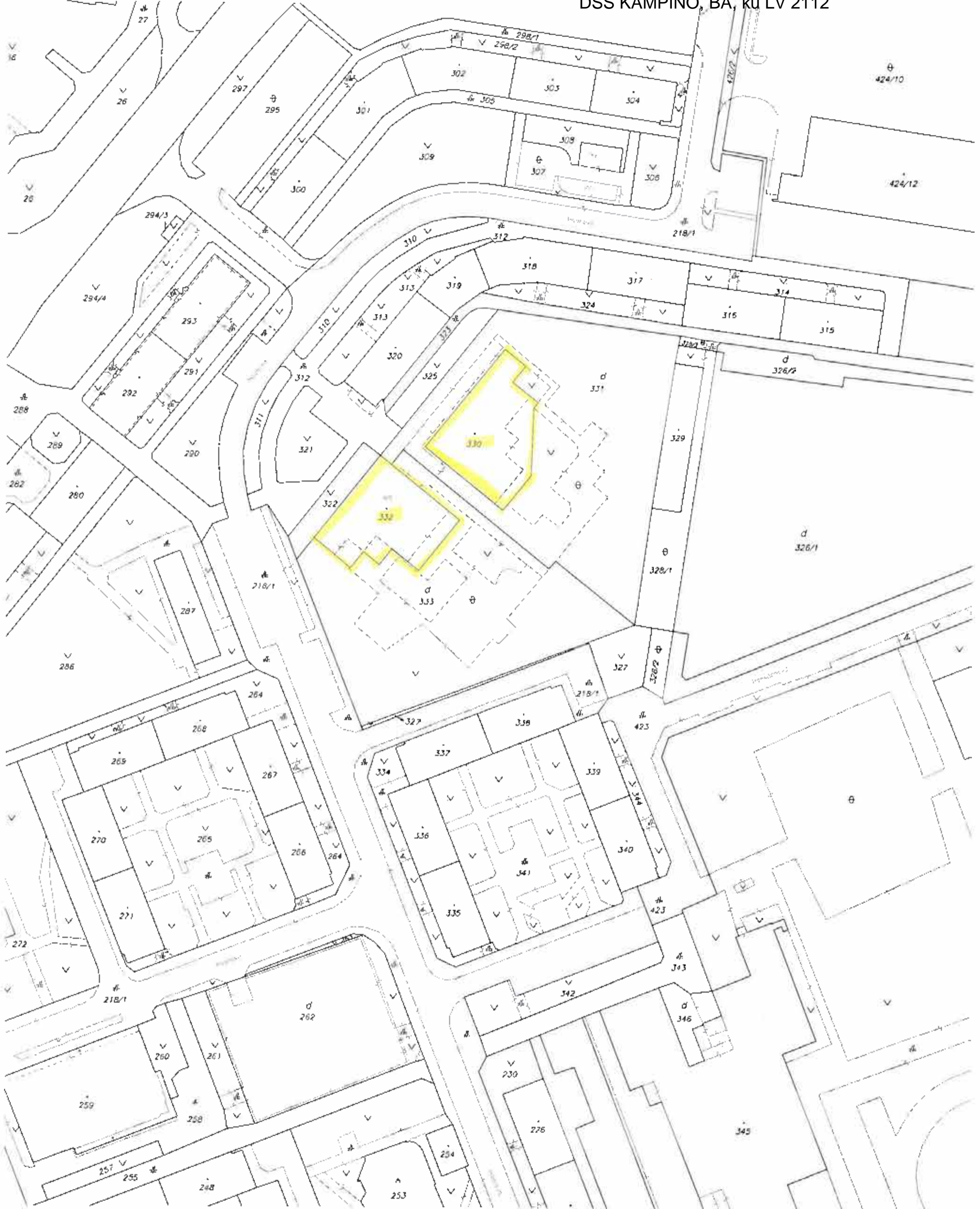
Bez zápisu.

Iné údaje:

Bez zápisu.

Poznámka:

Bez zápisu.



Organizácia Katastrálny úrad v Bratislave Správa katastra pre št. m. SR BA, B-Ružová dolina 27	Okres Bratislava V	Obec BA-m.č. PETRŽALKA	Kat. územie Petržalka
	Číslo zákazky 9/2224/2012	Mapový list č. BRATISLAVA 9-1/24, 9-1/42	Mierka 1 : 1000 Kód 1
KÓPIA KATASTRÁLNEJ MAPY na parcelu: 330, 332--			
Vyhotoval Dňa 03.05.2012		Meno Marianna Kontilová <i>16n/60</i>	

Úrad geodézie, kartografie a katastra Slovenskej republiky
VÝPIS Z KATASTRA NEHNUTEĽNOSTÍ

Okres: **Bratislava IV**
Obec: **BA-m.č. KARLOVA VES**
Katastrálne územie: **Karlova Ves**

Vytvorené cez katastrálny portál

Dátum vyhotovenia **24.08.2016**
Čas vyhotovenia: **10:50:33**

VÝPIS Z LISTU VLASTNÍCTVA č. 3880

ČASŤ A: MAJETKOVÁ PODSTATA

PARCELY registra "C" evidované na katastrálnej mape

Parcelné číslo	Výmera v m2	Druh pozemku	Spôsob využ. p.	Umiest. pozemku	Právny vzťah	Druh ch.n.
2580/ 1	637	Zastavané plochy a nádvorí	18	1		
2580/ 2	200	Zastavané plochy a nádvorí	15	1		

Legenda:

Spôsob využívania pozemku:

15 - Pozemok, na ktorom je postavená bytová budova označená súpisným číslom

18 - Pozemok, na ktorom je dvor

Umiestnenie pozemku:

1 - Pozemok je umiestnený v zastavanom území obce

Stavby

Súpisné číslo	na parcele číslo	Druh stavby	Popis stavby	Druh ch.n.	Umiest. stavby
1787	2580/ 2	9	Mokrohájska 9		1

Legenda:

Druh stavby:

9 - Bytový dom

Kód umiestnenia stavby:

1 - Stavba postavaná na zemskom povrchu

Byty a nebytové priestory

ČASŤ B: VLASTNÍCI A INÉ OPRÁVNENÉ OSOBY

Por. číslo Priezvisko, meno (názov), rodné priezvisko, dátum narodenia, rodné číslo (IČO) a miesto trvalého pobytu (sídlo) vlastníka

Byt

Vchod : Mokrohájska 9 1. p. Byt č. 1

Podiel priestoru na spoločných častiach a spoločných zariadeniach domu a spoluvlastnícky podiel k pozemku :

52325 / 891555

Účastník právneho vzťahu:

Vlastník

8 Husár Matúš r. Husár, Ľuda Zúbka 27, Bratislava, PSČ 841 01, SR

Dátum narodenia : 26.10.1988

Spoluvlastnícky podiel :

1 / 1

Titul nadobudnutia Kúpna zmluva V-27966/14 zo dňa 17.12.2014

Vchod : Mokrohájska 9 1. p.

Byt č. 2

Podiel priestoru na spoločných častiach a spoločných zariadeniach domu a spoluvlastnícky podiel k pozemku :

25625 / 891555

Účastník právneho vzťahu:

Vlastník

1 Bratislavský samosprávny kraj, Sabinovská 16, Bratislava, PSČ 820 05, SR

IČO :

Spoluvlastnícky podiel :

1 / 1

Titul nadobudnutia Žiadosť č. ORGSM 76/54/2004 zo dňa 7.9.2004 o zápis delimitačného protokolu zo dňa 5.8.2004

Byty a nebytové priestory

ČASŤ B: VLASTNÍCI A INÉ OPRÁVNENÉ OSOBY

Por. číslo *Priezvisko, meno (názov), rodné priezvisko, dátum narodenia, rodné číslo (IČO) a miesto trvalého pobytu (sídlo) vlastníka*

Vchod : Mokrohájka 9 1. p. **Byt č. 3**

Podiel priestoru na spoločných častiach a spoločných zariadeniach domu a spoluvlastnícky podiel k pozemku : 25625 / 891555

Účastník právneho vzťahu: **Vlastník**
1 Bratislavský samosprávny kraj, Sabinovská 16, Bratislava, PSČ 820 05, SR
IČO :

Spoluvlastnícky podiel : 1 / 1

Titul nadobudnutia *Žiadosť č. ORGSM 76/54/2004 zo dňa 7.9.2004 o zápis delimitačného protokolu zo dňa 5.8.2004*

Vchod : Mokrohájka 9 2. p. **Byt č. 4**

Podiel priestoru na spoločných častiach a spoločných zariadeniach domu a spoluvlastnícky podiel k pozemku : 52325 / 891555

Účastník právneho vzťahu: **Vlastník**
3 Chebeňová Miroslava r. Chebeňová, Mgr., Brestová 16, Hamuliakovo, PSČ 900 43, SR
Dátum narodenia : 26.04.1987

Spoluvlastnícky podiel : 1 / 1

Titul nadobudnutia *Kúpna zmluva V-6537/13 zo dňa 16.04.2013*

Vchod : Mokrohájka 9 2. p. **Byt č. 5**

Podiel priestoru na spoločných častiach a spoločných zariadeniach domu a spoluvlastnícky podiel k pozemku : 25625 / 891555

Účastník právneho vzťahu: **Vlastník**
1 Bratislavský samosprávny kraj, Sabinovská 16, Bratislava, PSČ 820 05, SR
IČO :

Spoluvlastnícky podiel : 1 / 1

Titul nadobudnutia *Žiadosť č. ORGSM 76/54/2004 zo dňa 7.9.2004 o zápis delimitačného protokolu zo dňa 5.8.2004*

Vchod : Mokrohájka 9 2. p. **Byt č. 6**

Podiel priestoru na spoločných častiach a spoločných zariadeniach domu a spoluvlastnícky podiel k pozemku : 25625 / 891555

Účastník právneho vzťahu: **Vlastník**
1 Bratislavský samosprávny kraj, Sabinovská 16, Bratislava, PSČ 820 05, SR
IČO :

Spoluvlastnícky podiel : 1 / 1

Titul nadobudnutia *Žiadosť č. ORGSM 76/54/2004 zo dňa 7.9.2004 o zápis delimitačného protokolu zo dňa 5.8.2004*

Vchod : Mokrohájka 9 2. p. **Byt č. 7**

Podiel priestoru na spoločných častiach a spoločných zariadeniach domu a spoluvlastnícky podiel k pozemku : 52325 / 891555

Účastník právneho vzťahu: **Vlastník**
7 Felberová Lenka r. Felberová, Mgr., Partizánska 4, Poprad, PSČ 058 01, SR
Dátum narodenia : 04.08.1984

Spoluvlastnícky podiel : 1 / 1

Titul nadobudnutia *Kúpna zmluva V-29512/13 zo dňa 10.01.2014.*

Vchod : Mokrohájka 9 3. p. **Byt č. 10**

Podiel priestoru na spoločných častiach a spoločných zariadeniach domu a spoluvlastnícky podiel k pozemku : 25625 / 891555

Účastník právneho vzťahu: **Vlastník**
1 Bratislavský samosprávny kraj, Sabinovská 16, Bratislava, PSČ 820 05, SR
IČO :

Spoluvlastnícky podiel : 1 / 1

Titul nadobudnutia *Žiadosť č. ORGSM 76/54/2004 zo dňa 7.9.2004 o zápis delimitačného protokolu zo dňa 5.8.2004*

Byty a nebytové priestory

ČASŤ B: VLASTNÍCI A INÉ OPRÁVNENÉ OSOBY

Por. číslo *Priezvisko, meno (názov), rodné priezvisko, dátum narodenia, rodné číslo (IČO) a miesto trvalého pobytu (sídlo) vlastníka*

Vchod :	Mokrohájka 9	3. p.	Byt č. 11
<i>Podiel priestoru na spoločných častiach a spoločných zariadeniach domu a spoluvlastnícky podiel k pozemku :</i>			
			52325 / 891555
Účastník právneho vzťahu:	Vlastník		
	9 Kročan Ladislav, Ing., Gercenova 15, Bratislava, PSČ 851 01, SR		
Dátum narodenia :	15.06.1960		
Spoluvlastnícky podiel :			1 / 1
Titul nadobudnutia Osvedčenie o dedičstve 38D 1241/2006 z12.12.2006			
Vchod :	Mokrohájka 9	3. p.	Byt č. 8
<i>Podiel priestoru na spoločných častiach a spoločných zariadeniach domu a spoluvlastnícky podiel k pozemku :</i>			
			52325 / 891555
Účastník právneho vzťahu:	Vlastník		
	6 Šurániová Helena r. Kohútová, Mokrohájka 9, Bratislava, PSČ 841 04, SR		
Dátum narodenia :	14.09.1934		
Spoluvlastnícky podiel :			1 / 1
Titul nadobudnutia Kúpna zmluva V-4639/03 zo dňa 15.10.2003			
Vchod :	Mokrohájka 9	3. p.	Byt č. 9
<i>Podiel priestoru na spoločných častiach a spoločných zariadeniach domu a spoluvlastnícky podiel k pozemku :</i>			
			25625 / 891555
Účastník právneho vzťahu:	Vlastník		
	1 Bratislavský samosprávny kraj, Sabinovská 16, Bratislava, PSČ 820 05, SR		
IČO :			
Spoluvlastnícky podiel :			1 / 1
Titul nadobudnutia Žiadosť č. ORGSM 76/54/2004 zo dňa 7.9.2004 o zápis delimitačného protokolu zo dňa 5.8.2004			
Vchod :	Mokrohájka 9	4. p.	Byt č. 12
<i>Podiel priestoru na spoločných častiach a spoločných zariadeniach domu a spoluvlastnícky podiel k pozemku :</i>			
			52325 / 891555
Účastník právneho vzťahu:	Vlastník		
	4 Boháčová Mária, Mokrohájka 9, Bratislava, PSČ 841 04, SR		
Dátum narodenia :	17.09.1959		
Spoluvlastnícky podiel :			1 / 1
Titul nadobudnutia Kúpna zmluva V-4637/03 zo dňa 15.10.2003			
Vchod :	Mokrohájka 9	4. p.	Byt č. 13
<i>Podiel priestoru na spoločných častiach a spoločných zariadeniach domu a spoluvlastnícky podiel k pozemku :</i>			
			52450 / 891555
Účastník právneho vzťahu:	Vlastník		
	2 Kovalčík Jozef r. Kovalčík, Mgr., Mokrohájka cesta 9, Bratislava, PSČ 841 04, SR		
Dátum narodenia :	30.10.1978		
Spoluvlastnícky podiel :			1 / 1
Titul nadobudnutia Kúpna zmluva V-962/13 zo dňa 11.02.2013			
Vchod :	Mokrohájka 9	4. p.	Byt č. 14
<i>Podiel priestoru na spoločných častiach a spoločných zariadeniach domu a spoluvlastnícky podiel k pozemku :</i>			
			52325 / 891555
Účastník právneho vzťahu:	Vlastník		
	5 Baarová Lýdia r. Coneva, Mokrohájka 9, Bratislava, PSČ 841 04, SR		
Dátum narodenia :	18.04.1956		
Spoluvlastnícky podiel :			1 / 1
Titul nadobudnutia Kúpna zmluva V-4638/03 zo dňa 15.10.2003			

Byty a nebytové priestory

ČASŤ B: VLASTNÍCI A INÉ OPRÁVNENÉ OSOBY

Por. číslo Priezvisko, meno (názov), rodné priezvisko, dátum narodenia, rodné číslo (IČO) a miesto trvalého pobytu (sídlo) vlastníka

Vchod : Mokrohájska 9 5. p. Byt č. 15

Podiel priestoru na spoločných častiach a spoločných zariadeniach domu a spoluvlastnícky podiel k pozemku :

79770 / 891555

Účastník právneho vzťahu: Vlastník

10 Rymarenko Martin r. Rymarenko, Ing., Višňová 12, Bratislava, PSČ 831 01, SR

Dátum narodenia : 07.08.1981

Spoluvlastnícky podiel : 1 / 1

Titul nadobudnutia Kúpna zmluva V-25529/14 zo dňa 06.11.2014

Vchod : Mokrohájska 9 5. p. Byt č. 16

Podiel priestoru na spoločných častiach a spoločných zariadeniach domu a spoluvlastnícky podiel k pozemku :

79770 / 891555

Účastník právneho vzťahu: Vlastník

11 Šedivý Ján r. Šedivý a Lucia Šedivá Rymarenková r. Rymarenková, Mgr., Bárdošová 12, Bratislava, PSČ 831 03, SR

Dátum narodenia : 01.05.1983

Dátum narodenia : 09.09.1983

Spoluvlastnícky podiel : 1 / 1

Titul nadobudnutia Kúpna zmluva V-25531/14 zo dňa 06.11.2014

Vchod : Mokrohájska 9 6. p. Byt č. 17

Podiel priestoru na spoločných častiach a spoločných zariadeniach domu a spoluvlastnícky podiel k pozemku :

79770 / 891555

Účastník právneho vzťahu: Vlastník

12 Tomáško Milan r. Tomáško, Mgr., Nad Laborcom 42, Michalovce, PSČ 071 01, SR

Dátum narodenia : 19.08.1979

Spoluvlastnícky podiel : 1 / 1

Titul nadobudnutia Kúpna zmluva V-26846/14 zo dňa 10.11.2014

Vchod : Mokrohájska 9 6. p. Byt č. 18

Podiel priestoru na spoločných častiach a spoločných zariadeniach domu a spoluvlastnícky podiel k pozemku :

79770 / 891555

Účastník právneho vzťahu: Vlastník

13 Mardiak Jozef r. Mardiak, MUDr. a Zuzana Mardiaková r. Nemčovičová, PhDr., Moyzesova 3, Bratislava, PSČ 811 05, SR

Dátum narodenia : 20.03.1951

Dátum narodenia : 20.09.1953

Spoluvlastnícky podiel : 1 / 1

Titul nadobudnutia Kúpna zmluva V-25530/14 zo dňa 06.11.2014

Legenda:

ČASŤ C: ŤARCHY

Por.č.:

- 2 Vecné bremeno v prospech správcu UK k rozvodom prechádzajúcim na IV. p. v zmysle § 151n OZ.
- 2 Záložné právo v prospech Československá obchodná banka, a.s. (IČO 36854140) na byt č. 13 na 4.p., Mokrohájska 9, podľa V-961/13 zo dňa 04.02.2013
- 3 Vecné bremeno v prospech správcu UK k rozvodom prechádzajúcim na II. p. v zmysle § 151n OZ.
- 3 Záložné právo v prospech Československá obchodná banka, a.s. (IČO 36854140) na byt č. 4 na 2.p., Mokrohájska 9, podľa V-16718/13 zo dňa 14.08.2013
- 4 Vecné bremeno v prospech správcu UK k rozvodom prechádzajúcim na IV. p. v zmysle § 151n OZ.
- 5 Vecné bremeno v prospech správcu UK k rozvodom prechádzajúcim na IV. p. v zmysle § 151n OZ.
- 6 Vecné bremeno v prospech správcu UK k rozvodom prechádzajúcim na III. p. v zmysle § 151n OZ.
- 7 Vecné bremeno v prospech správcu UK k rozvodom prechádzajúcim na II. p. v zmysle § 151n OZ.
- 7 Záložné právo v prospech Slovenská sporiteľňa, a.s. (IČO 00151653) na byt č. 7 na 2.p., vchod Mokrohájska 9, podľa V-29510/13 zo dňa 10.01.2014.
- 8 Vecné bremeno v prospech správcu UK k rozvodom prechádzajúcim na I. p. v zmysle § 151n OZ.
- 8 Záložné právo v prospech UniCredit Bank Czech Republic and Slovakia, a.s., pobočka zahraničnej banky v SR (IČO 47 251 336) na byt č.1 na 1.p., vchod Mokrohájska 9 podľa V-27964/14 zo dňa 24.11.2014.
- 9 Vecné bremeno v prospech správcu UK k rozvodom prechádzajúcim na III. p. v zmysle § 151n OZ.
- 12 Záložné právo v prospech Všeobecná úverová banka, a.s., IČO: 31 320 155 na rozostavaný byt č. 17/6.p., Mokrohájska 9 podľa V-19105/14 zo dňa 27.08.2014

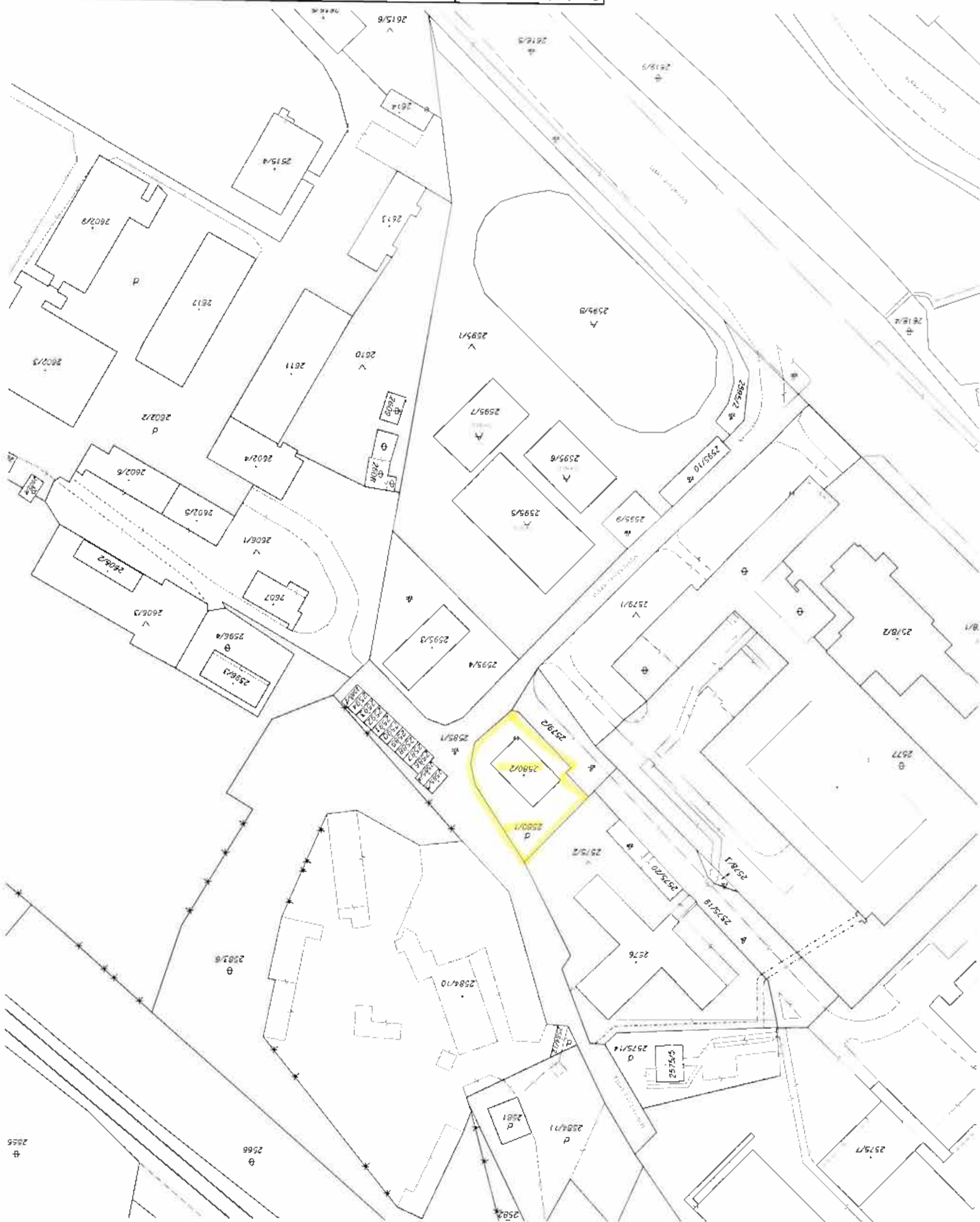
Iné údaje:

- 1 Žiadosť o zápis zmeny adresy sídla
- 1 Zmluva o nadstavbe bytov zo dňa 06.03.2012, Zmluva o prevode práv a povinností stavebníka zo dňa 08.10.2013, Z-5994/14
- 2 Zmluva o nadstavbe bytov zo dňa 06.03.2012, Zmluva o prevode práv a povinností stavebníka zo dňa 08.10.2013, Z-5994/14
- 3 Zmluva o nadstavbe bytov zo dňa 06.03.2012, Zmluva o prevode práv a povinností stavebníka zo dňa 08.10.2013, Z-5994/14
- 4 Zmluva o nadstavbe bytov zo dňa 06.03.2012, Zmluva o prevode práv a povinností stavebníka zo dňa 08.10.2013, Z-5994/14
- 5 Zmluva o nadstavbe bytov zo dňa 06.03.2012, Zmluva o prevode práv a povinností stavebníka zo dňa 08.10.2013, Z-5994/14
- 6 Zmluva o nadstavbe bytov zo dňa 06.03.2012, Zmluva o prevode práv a povinností stavebníka zo dňa 08.10.2013, Z-5994/14
- 7 Zmluva o nadstavbe bytov zo dňa 06.03.2012, Zmluva o prevode práv a povinností stavebníka zo dňa 08.10.2013, Z-5994/14
- 9 Zmluva o nadstavbe bytov zo dňa 06.03.2012, Zmluva o prevode práv a povinností stavebníka zo dňa 08.10.2013, Z-5994/14

Poznámka:

Bez zápisu.

Organizácia		Katastrálny úrad v Bratislave Správa katastra		pr. H. m. SR BA - Ruzová dňa 27	
Okres	Bratislava IV	Číslo záznamky	9/2224/2012	no parceli: 2580/1, 2--	Vyhovuje
Obec	BA-m.Č. KARLOVA VES	Mapový list č	STUPAVA 0-B/41, 0-B/32	Kópia KATASTRÁLNEJ MAPY	
Kat. územie	Karlova Ves	Mierka 1 : 1000	Kód 1	Meno	
				Mojunga Kontilová	
				Dňa 03.05.2012	



Domov sociálnych služieb a zariadenie pre seniorov KAŠTIEĽ, Hlavná 13, Stupava :

Nehnutelnosti evidované na LV 1692 pre katastrálne územie Stupava

- Budova DSS, Kaštieľ – súpisné číslo 380, situovaná na parc.č. 724. Areál je zapísaný v zozname národných kultúrnych pamiatok pod č. 540/1
Súčasťou areálu je park o celkovej rozlohe 41913 m², ktorý je takisto zapísaný v zozname národných kultúrnych pamiatok pod číslom 540/2.
- Pozemok, ostatné plochy, situovaný na par.č. 725/1
- Pozemok, vodné plochy, situovaný na par.č. 725/2
- Pozemok, ostatné plochy, situovaný na par.č. 726/1
- Pozemok, ostatné plochy, situovaný na par.č. 730/1

Nehnutelnosti sú vo vlastníckom podiele 1/1. Budova kaštieľa je poistená, výška poistného 4.524,- eur.

Účtovná hodnota nehnuteľného majetku v správe DSS k 31.12.2016 je :

- stavieb 3.219.753,42 €
- pozemkov 1.860.428,27 €

Prehľad zmlúv o nájme nebytového priestoru platných v roku 2016

<i>nájomca</i>	<i>predmet nájmu+výmera v m²</i>	<i>doba nájmu od - do</i>	<i>ročná výška nájmu v €</i>
skupina historického šermu URSUS	nebytové priestory - 58m ²	od 15.3.2013-neurčito	348,00 €

/budova súp.č. 380, situovaná na parcele č. 724/



Úrad geodézie, kartografie a katastra Slovenskej republiky
VÝPIS Z KATASTRA NEHNUTEĽNOSTÍ

Okres: **Malacky**

Vytvorené cez katastrálny portál

Obec: **STUPAVA**

Dátum vyhotovenia **24.08.2016**

Katastrálne územie: **Stupava**

Čas vyhotovenia: **13:02:46**

VÝPIS Z LISTU VLASTNÍCTVA č. 1692

ČASŤ A: MAJETKOVÁ PODSTATA

PARCELY registra "C" evidované na katastrálnej mape

Parcelné číslo	Výmera v m ²	Druh pozemku	Spôsob využ. p.	Umiest. pozemku	Právny vzťah	Druh ch.n.
724	5424	Zastavané plochy a nádvoria	16	1		, 201
725/ 1	3687	Ostatné plochy	29	1		, 201
725/ 2	216	Vodné plochy	12	1		
726/ 1	27986	Ostatné plochy	29	1		, 201
729/ 2	4481	Ostatné plochy	37	1		, 201
730/ 1	10024	Ostatné plochy	37	1		, 201
3907/ 1	8735	Zastavané plochy a nádvoria	22	1		
3907/ 2	11813	Zastavané plochy a nádvoria	22	2		

Legenda:

Spôsob využívania pozemku:

29 - Pozemok, na ktorom je okrasná záhrada, uličná a sídlisková zeleň, park a iná funkčná zeleň a lesný pozemok na rekreačné a poľnohospodárske využitie

37 - Pozemok, na ktorom sú skaly, svahy, rokliny, výmole, vysoké medze s krovím alebo kamením a iné plochy, ktoré neposkytujú trvalý úžitok

22 - Pozemok, na ktorom je postavená inžinierska stavba - cestná, miestna a účelová komunikácia, lesná cesta, poľná cesta, chodník, nekryté parkovisko a ich súčasť

12 - Vodná plocha (jazero, umelá vodná nádrž, odkryté podzemné vody - štrkovisko, bagrovisko a iné)

16 - Pozemok, na ktorom je postavená nebytová budova označená súpisným číslom

Druh chránenej nehnuteľnosti:

201 - Nehnuteľná kultúrna pamiatka (národná kultúrna pamiatka)

Umiestnenie pozemku:

2 - Pozemok je umiestnený mimo zastavaného územia obce

1 - Pozemok je umiestnený v zastavanom území obce

Stavby

Súpisné číslo	na parcele číslo	Druh stavby	Popis stavby	Druh ch.n.	Umiest. stavby
380	724	15	Administratívna budova		1

Legenda:

Druh stavby:

15 - Administratívna budova

Kód umiestnenia stavby:

1 - Stavba postavaná na zemskom povrchu

ČASŤ B: VLASTNÍCI A INÉ OPRÁVNENÉ OSOBY

Por. číslo Priezvisko, meno (názov), rodné priezvisko, dátum narodenia, rodné číslo (IČO) a Spoluvlastnícky podiel miesto trvalého pobytu (sídlo) vlastníka

Účastník právneho vzťahu: **Vlastník**

1 Bratislavský samosprávny kraj, Sabinovská 16, Bratislava - Ružinov, PSČ 820 05, SR

1 / 1

IČO :

Titul nadobudnutia

Krajský úrad v Bratislave, Rozhodnutie č.1067/98-pred. zo dňa 1.7.1998 - 20/99

Titul nadobudnutia

Z-123/03, Delimitačný protokol o odovzdaní a prevzatí nehnuteľného majetku podľa § 3 zákona č.446/2001 Z.z.

Titul nadobudnutia

o majetku vyšších územných celkov - 469/03

Z-525/06 - Dohoda o prechode majetku štátu v zmysle zák. č. 135/1961 Zb.z. v znení zák.

Por. číslo *Priezvisko, meno (názov), rodné priezvisko, dátum narodenia, rodné číslo (IČO) a Spoluvlastnícky podiel miesta trvalého pobytu (sídlo) vlastníka*

IČO :

446/2001 Z.z. o majetku vyšších územných celkov, Delimitačný protokol o odovzdaní a prevzatí pozemkov parc.č. 3907/1 a 3907/2 - 165/06

Titul nadobudnutia

R-230/06 - Zápis zmeny adresy sídla - 894/06

Titul nadobudnutia

Zámenná zmluva V 501/16, právopl. 29.02.2016 na C KN parc.č. 729/2 - 658/16

ČASŤ C: ĽARCHY

Por.č.:

Pálffyovský kaštieľ: Zapísaný v ústrednom zozname kultúrnych pamiatok SR pod č.540/1,s.č.380,parc.č.724

Park: Zapísaný v ústrednom zozname kultúrnych pamiatok SR pod č.540/2,parc.č.726/1

Park zapísaný v Ústrednom zozname pamiatkového fondu SR pod číslom 540/2,parc.č.719/1,725/1,730/1

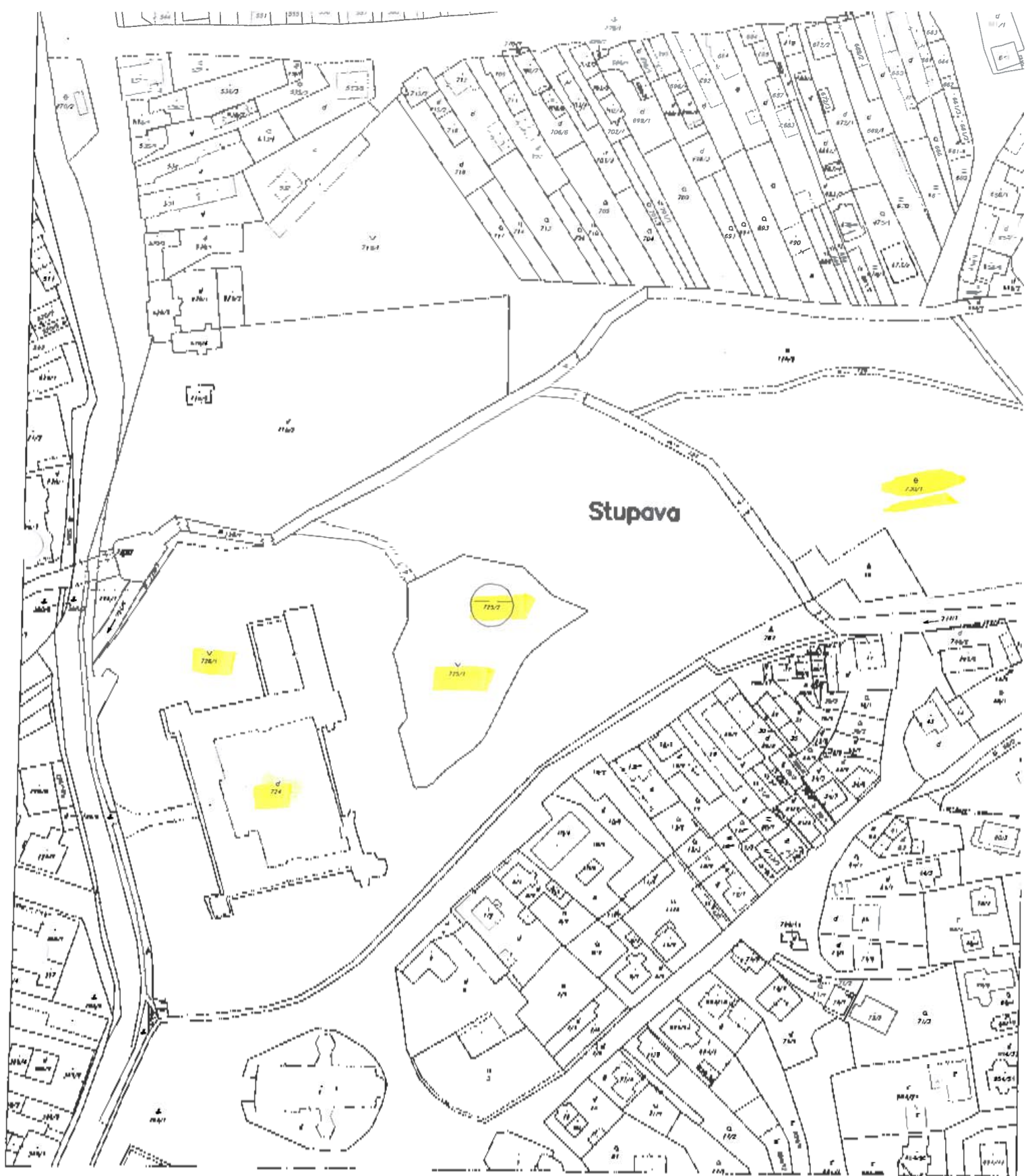
Z-3592/13: Vecné bremeno podľa § 22 a nasl. Zákona č.79/1957 Zb. o výrobe, rozvode a spotrebe elektriny (elektrizačný zákon) v spojení s § 96 ods. 4 zákona č. 251/2012 Z.z. o energetike a o zmene niektorých zákonov v prospech spoločnosti ZSE distribučná, a.s., IČO: 36 361 518, so sídlom Culenova 6, 816 47 Bratislava podľa GP č. 35 735 325 - 95-1/2013 na pozemku C-KN parc.č. 3907/2 týkajúce sa elektroenergetického zariadenia: 1x22 kV VN linka č. 604 na trase Tr Stupava - Cevaservis TS 62-29. -1/14

Iné údaje:

Bez zápisu.

Poznámka:

Bez zápisu.



Organizácia Katastrálny úrad Bratislava Správa katastra Malacky	Okres Malacky	Obec STUPAVA	Kat. územie Stupava
	Číslo zátky 2710 /2012	Majitký list č. STUPAVA 0-2/31, 0-2/33, 0-3/11, 1-2/42, 1-2/44, 1-3/22	
KÓPIA KATASTRÁLNEJ MAPY na parcely: 719/1, 724, 725/1, 725/2, 726/1, 730/1			
Vyhotovil Dňa 17.05.2012	Miesto Ing. Majzlíková		



číslo z listu s

233 108101/2012

Domov sociálnych služieb, č. 19, Plavecké Podhradie :

Nehnutelnosti evidované na LV 1042 pre katastrálne územie Plavecké Podhradie

- Budova slúžiaca pre ubytovanie klientov, súpis.č. 19, situovaná a par.č.1476/9, 1476/52
- Budova vstupný objekt, vrátnica, kotolňa, súpis.č. 287, situovaná na par.č.1476/4
- Budova – zdravotný a stravovací blok, súpis.č. 288, situovaná na par.č.1476/53
- Budova- administratívna a spoločenská, súpis.č.289, situovaná na par.č.1476/8
- Budova slúžiaca pre ubytovanie klientov, súpis.č. 290, situovaná na par.č.1476/17
- Budova-správa budov, súpis.č.291, situovaná na par.č.1476/19
- Pozemok, zastavané plochy a nádvorcia, situovaný na par.č. 1476/3
- Pozemok, zastavané plochy a nádvorcia, situovaný na par.č.1476/5
- Pozemok, zastavané plochy a nádvorcia, situovaný na par.č.1476/8
- Pozemok, zastavané plochy a nádvorcia, situovaný na par.č. 1476/51
- Pozemok, zastavané plochy a nádvorcia, situovaný na par.č.1476/54
- Pozemok, zastavané plochy a nádvorcia, situovaný na par.č. 1476/55
- Pozemok, zastavané plochy a nádvorcia, situovaný na par.č. 1476/56
- Pozemok, zastavané plochy a nádvorcia, situovaný na par.č.1476/57
- Pozemok, zastavané plochy a nádvorcia, situovaný na par.č.1476/58

Všetky nehnuteľnosti sú vo vlastníctve BSK v podiele 1/1.

Nehuteľný majetok nie je poistený.

Účtovná hodnota nehnuteľného majetku v správe DSS k 31.12.2016 je :

- stavieb 3.974.742,42 €
- pozemkov 23.064,17 €

budova vrátnice a kotolňa : súpisné číslo 287 (parcelné číslo 1476/4) :



budova - administratívna : súpisné číslo 289 (parcelné číslo 1476/8) :



budova – ubytovanie klientov : súpisné číslo 19 a 289 (parcelné číslo 1476/9,52 a 1476/17) :



budova – ubytovanie klientov (poschodie) – práčovňa, keramická dielňa (prízemie) : súpisné číslo 291 (parcelné číslo 1476/19) :



budova – zdravotný a stravovací trakt : súpisné číslo 288 (parcelné číslo 1476/53) :



Úrad geodézie, kartografie a katastra Slovenskej republiky
VÝPIS Z KATASTRA NEHNUTEĽNOSTÍ

Okres: **Malacky**

Vytvorené cez katastrálny portál

Obec: **PLAVECKÉ PODHRADIE**

Dátum vyhotovenia **24.08.2016**

Katastrálne územie: **Plavecké Podhradie**

Čas vyhotovenia: **12:43:49**

VÝPIS Z LISTU VLASTNÍCTVA č. 1042

ČASŤ A: MAJETKOVÁ PODSTATA

PARCELY registra "C" evidované na katastrálnej mape

<i>Parcelné číslo</i>	<i>Výmera v m2</i>	<i>Druh pozemku</i>	<i>Spôsob využ. p.</i>	<i>Umiest. pozemku</i>	<i>Právny vzťah</i>	<i>Druh ch.n.</i>
806/ 2	2084	Ostatné plochy	37	2		
809/ 2	82	Vodné plochy	11	2		
1432	2489	Zastavané plochy a nádvorí	22	2		
1433	2629	Zastavané plochy a nádvorí	22	2		
1475	13041	Zastavané plochy a nádvorí	22	2		
1476/ 3	5588	Zastavané plochy a nádvorí	17	2		
1476/ 4	308	Zastavané plochy a nádvorí	16	2		
1476/ 5	230	Zastavané plochy a nádvorí	18	2		
1476/ 8	246	Zastavané plochy a nádvorí	16	2		
1476/ 9	318	Zastavané plochy a nádvorí	16	2		
1476/ 17	317	Zastavané plochy a nádvorí	16	2		
1476/ 19	246	Zastavané plochy a nádvorí	16	2		
1476/ 51	587	Zastavané plochy a nádvorí	15	2		
1476/ 52	444	Zastavané plochy a nádvorí	16	2		
1476/ 53	781	Zastavané plochy a nádvorí	16	2		
1476/ 54	317	Zastavané plochy a nádvorí	18	2		
1476/ 55	229	Zastavané plochy a nádvorí	18	2		
1476/ 56	112	Zastavané plochy a nádvorí	18	2		
1476/ 57	1684	Zastavané plochy a nádvorí	22	2		
1476/ 58	12495	Zastavané plochy a nádvorí	18	2		
2116/ 1	379	Zastavané plochy a nádvorí	22	2		
2116/ 2	50	Zastavané plochy a nádvorí	22	1		
2117	15962	Zastavané plochy a nádvorí	22	2		
2164	1953	Zastavané plochy a nádvorí	22	2		
2165	10319	Zastavané plochy a nádvorí	22	2		
2180	978	Zastavané plochy a nádvorí	22	2		

Legenda:

Spôsob využívania pozemku:

15 - Pozemok, na ktorom je postavená bytová budova označená súpisným číslom

PARCELY registra "C" evidované na katastrálnej mape

Parcelné číslo **Výmera v m2** **Druh pozemku** **Spôsob využ. p.** **Umiest. pozemku** **Právny vzťah** **Druh ch.n.**

22 - Pozemok, na ktorom je postavená inžinierska stavba - cestná, miestna a účelová komunikácia, lesná cesta, poľná cesta, chodník, nekryté parkovisko a ich súčasť
37 - Pozemok, na ktorom sú skaly, svahy, rokliny, výmole, vysoké medze s krovím alebo kamením a iné plochy, ktoré neposkytujú trvalý úžitok
17 - Pozemok, na ktorom je postavená budova bez označenia súpisným číslom
11 - Vodný tok (prírodný - rieka, potok; umelý - kanál, náhon a iné)
18 - Pozemok, na ktorom je dvor
16 - Pozemok, na ktorom je postavená nebytová budova označená súpisným číslom

Umiestnenie pozemku:

2 - Pozemok je umiestnený mimo zastavaného územia obce
1 - Pozemok je umiestnený v zastavanom území obce

PARCELY registra "E" evidované na mape určeného operátu

Parcelné číslo	Výmera v m2	Druh pozemku	Pôvodné k.ú.	Počet č. UO	Umiest pozemku
2322/ 2	25	Ostatné plochy	0		2
2324/ 2	21	Ostatné plochy	0		2

Legenda:

Umiestnenie pozemku:

2 - Pozemok je umiestnený mimo zastavaného územia obce

Stavby

Súpisné číslo	na parcele číslo	Druh stavby	Popis stavby	Druh ch.n.	Umiest. stavby
19	1476/ 9	20	Budova pre ubytovanie klientov		1
19	1476/ 52	20	Budova pre ubytovanie klientov		1
287	1476/ 4	20	Vstupný objekt,vrátnica,kotolňa		1
288	1476/ 53	20	Zdravotný a stravovací blok		1
289	1476/ 8	20	Administratívna a spoločenská budova		1
290	1476/ 17	20	Budova pre ubytovanie klientov		1
291	1476/ 19	20	správa budov		1

Legenda:

Druh stavby:

20 - Iná budova

Kód umiestnenia stavby:

1 - Stavba postavaná na zemskom povrchu

ČASŤ B: VLASTNÍCI A INÉ OPRÁVNENÉ OSOBY

Por. číslo **Priezvisko, meno (názov), rodné priezvisko, dátum narodenia, rodné číslo (IČO) a Spoluvlastnícky podiel**
miesto trvalého pobytu (sídlo) vlastníka

Účastník právneho vzťahu:

Vlastník

1 Bratislavský samosprávny kraj, Sabinovská 16, Bratislava, PSČ 820 05,
SR

1 / 1

IČO :

Titul nadobudnutia Z -259/06:Zápis stavieb,prev.geom.plánu č.64/05 -9/06

Titul nadobudnutia R-230/06 - Zápis zmeny adresy sídla - 51/06

Titul nadobudnutia Z-398/08:Zápis vlastníckého práva na základe dodatku č.1/2007k delimitačnému protokolu o odovzdaní a prevzatí majetku v súlade s § 24b ods.6 zákona č.135/1961 Zb. (par.č.1432,par.č.1433,par.č.1475,par.č.2116/1,par.č.2116/2, par.č.2117,par.č.2164,par.č.2165,par.č.2180) -27/08

Tituly nadobudnutia LV:

VI.č.1 - Kúpna zmluva V-87/03 - 15/03

Z-1771/04:Odstránenie stavby -47/04

ČASŤ C: ŤARCHY

Por.č.:

Z-4309/13 - Vecné bremeno podľa § 22 a nasl. Zákona č. 79/1957 Zb. o výrobe, rozvode a spotrebe elektriny (elektrizačný zákon) v spojení s § 96 ods. 4 zákona č. 251/2012 Z.z. o energetike a o zmene a doplnení niektorých zákonov v prospech spoločnosti ZSE distribučná, a.s., IČO: 36 361 518, so sídlom Čulenova 6, 816 47 Bratislava podľa GP č. 35 735 325 - 123-15/2013 na pozemku C-KN parc.č. 2117 týkajúce sa elektroenergetického zariadenia: 1x22 kV VN linka č. 216 na trase Rz Senica - Rz Stupava. - 80/13

Z-4795/13: Vecné bremeno podľa § 22 a nasl. Zákona č.79/1957 Zb. o výrobe, rozvode a spotrebe elektriny (elektrizačný zákon) v spojení s § 96 ods. 4 zákona č. 251/2012 Z.z. o energetike a o zmene niektorých zákonov v prospech spoločnosti ZSE distribučná, a.s., IČO: 36 361 518, so sídlom Čulenova 6, 816 47 Bratislava podľa GP č. 35 735 325 - 123-14/2013 na pozemku C-KN parc.č. 1475 týkajúce sa elektroenergetického zariadenia: 1x22 kV VN linka č. 216 na trase Rz Senica - Rz Stupava. -82/13

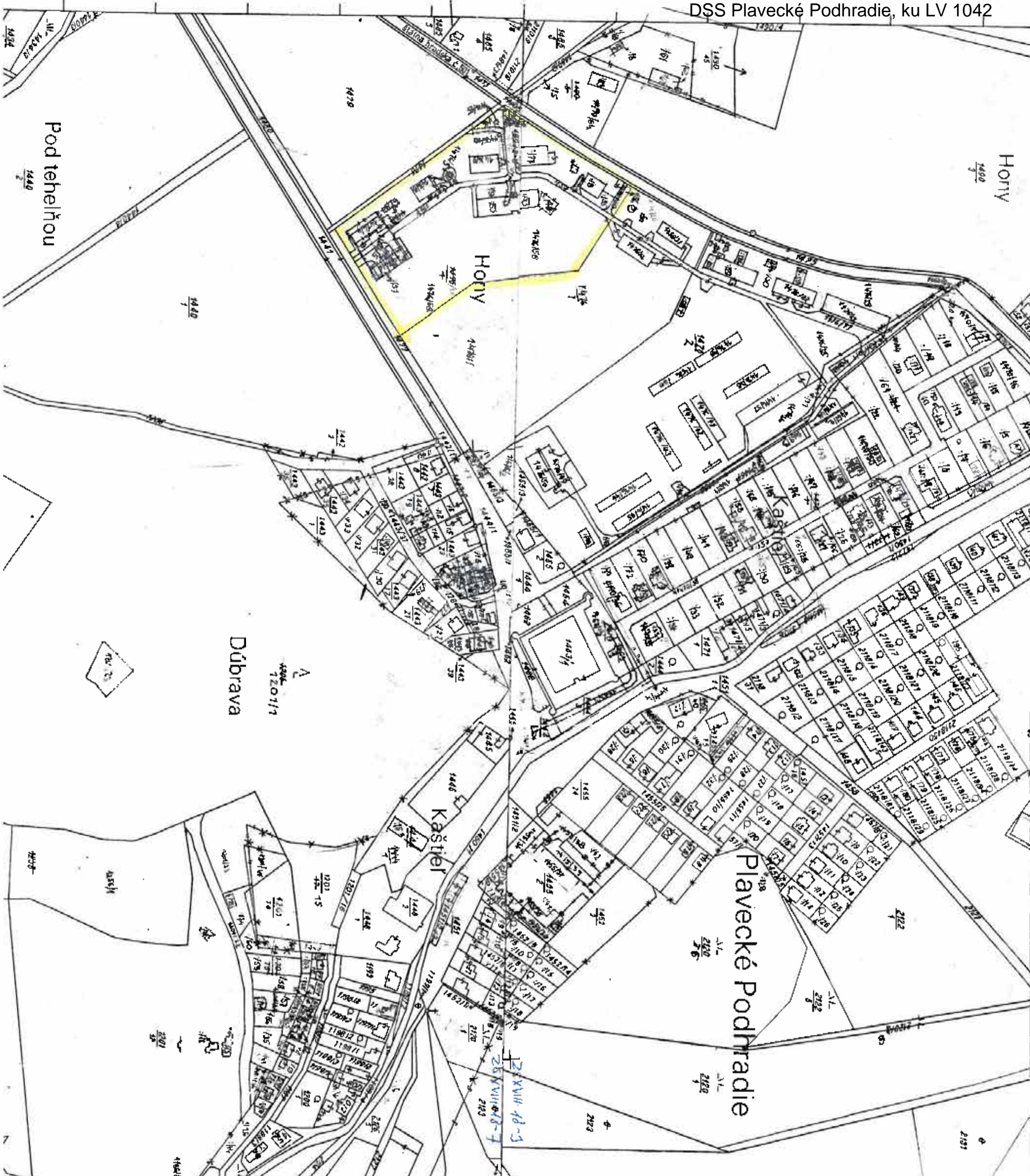
Z-4310/13: Vecné bremeno podľa § 22 a nasl. Zákona č.79/1957 Zb. o výrobe, rozvode a spotrebe elektriny (elektrizačný zákon) v spojení s § 96 ods. 4 zákona č. 251/2012 Z.z. o energetike a o zmene niektorých zákonov v prospech spoločnosti ZSE distribučná, a.s., IČO: 36 361 518, so sídlom Čulenova 6, 816 47 Bratislava podľa GP č. 35 735 325 - 123-4/2013 na pozemku C-KN parc.č. 2117,2165 týkajúce sa elektroenergetického zariadenia: 1x22 kV VN linka č. 216 na trase Rz Senica - Rz Stupava. -83/13


Iné údaje:

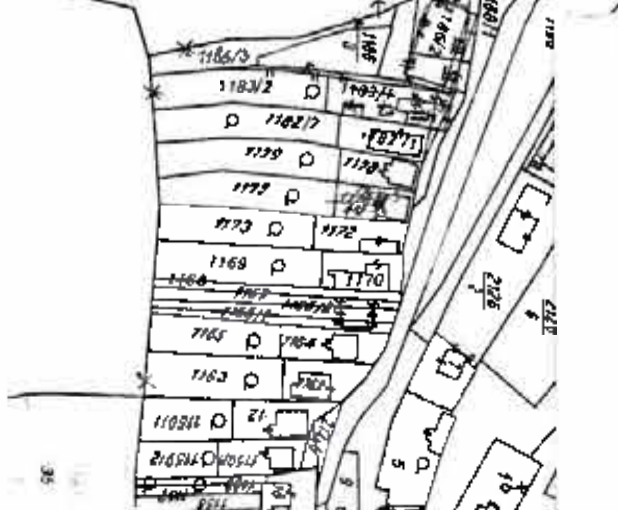
Bez zápisu.

Poznámka:

Bez zápisu.



KATASTRÁLNY ÚRAD V BRATISLAVE 106 Správa katastra Malacky VYHOTOVIL: ING. MASZLIKOVÁ DŇA: 17.5.2021	OKRES : Malacky Číslo zákazky: 270/PUR	OBEC: PL PODHRADIE MAP. LIST: Z5 XVIII-18-3 Z5 XVIII-18-7	KAT. ÚZ. : PL PODHRADIE MIERKA: 1: 2830
	KÓPIA Z KATASTRÁLNEJ MAPY Na parcelu:		
		 Pečiatka a podpis	



Domov sociálnych služieb a zariadenie podporovaného bývania MEREMA, Pri starom mlyne, Modra – Harmónia

Nehnutelnosti evidované na LV 3730 pre katastrálne územie Modra

Modra Harmónia

- Budova soc.služieb,súpis.č. 3496, situovaná na par.č. 5653
- Pozemok, zastavané plochy a nádvoría, situovaný na par.č.5652/1

Nehnutelnosti evidované na LV 5479 pre katastrálne územie Modra

Modra-Kráľová,

- Budova pre sociálne účely, súpis.č. 1480, situovaná na par.č. 3210/2,3,6
- Budova kotolne, súpisné číslo 1986 situovanú na parcele číslo 3210/5
- Budova skladu, súpisné číslo 1988 situovaný na parcele číslo 3210/8
- Budova- čerpačka odpadových vôd súpisné číslo 1985 situovanú na parcele číslo 3210/4
- Budova- smetník súpisné číslo 1987 situovaný na parcele číslo 3210/7.
- Pozemok , zastavané plochy a nádvoría, situovaný na par.č.3210/1
- Pozemok, zastavané plochy a nádvoría, situovaný na par.č.5839/6

Všetky budovy a prislúchajúce pozemky sú vo vlastníctve BSK v podiele 1/1. Nehnutelnosti nie sú poistené.

Účtovná hodnota nehnuteľného majetku v správe DSS k 31.12.2016 je :

- stavieb 1.258.853,12 €
- pozemkov 17.911,23 €

budova v Modre – Harmónii - súpisné číslo 3496 (parcelné číslo 5653) :





budova v Modre – Královce - súpisné číslo 1480 (parcelné číslo 3210/2,3,6) :





Úrad geodézie, kartografie a katastra Slovenskej republiky
VÝPIS Z KATASTRA NEHNUTEĽNOSTÍ

Okres: **Pezinok**
Obec: **MODRA**
Katastrálne územie: **Modra**

Vytvorené cez katastrálny portál

Dátum vyhotovenia **24.08.2016**
Čas vyhotovenia: **13:28:45**

VÝPIS Z LISTU VLASTNÍCTVA č. 3730

ČASŤ A: MAJETKOVÁ PODSTATA

PARCELY registra "C" evidované na katastrálnej mape

Parcelné číslo	Výmera v m2	Druh pozemku	Spôsob využ. p.	Umiest. pozemku	Právny vzťah	Druh ch.n.
5652/ 1	3168	Zastavané plochy a nádvorí	18	1		
5653	666	Zastavané plochy a nádvorí	16	1		

Legenda:

Spôsob využívania pozemku:

18 - Pozemok, na ktorom je dvor

16 - Pozemok, na ktorom je postavená nebytová budova označená súpisným číslom

Umiestnenie pozemku:

1 - Pozemok je umiestnený v zastavanom území obce

Stavby

Súpisné číslo	na parcele číslo	Druh stavby	Popis stavby	Druh ch.n.	Umiest. stavby
3496	5653	20	BUDOVA		1

Legenda:

Druh stavby:

20 - Iná budova

Kód umiestnenia stavby:

1 - Stavba postavaná na zemskom povrchu

ČASŤ B: VLASTNÍCI A INÉ OPRÁVNENÉ OSOBY

Por. číslo Priezvisko, meno (názov), rodné priezvisko, dátum narodenia, rodné číslo (IČO) a Spoluvlastnícky podiel miesto trvalého pobytu (sídlo) vlastníka

Účastník právneho vzťahu:	Vlastník	
1	Bratislavský samosprávny kraj, Sabinovská 16, Bratislava - Ružinov, SK	1 / 1

IČO :

Titul nadobudnutia Žiadosť o zápis č. ORGSM 76/2004-3
Titul nadobudnutia Žiadosť o zmenu adresy

ČASŤ C: ŤARCHY

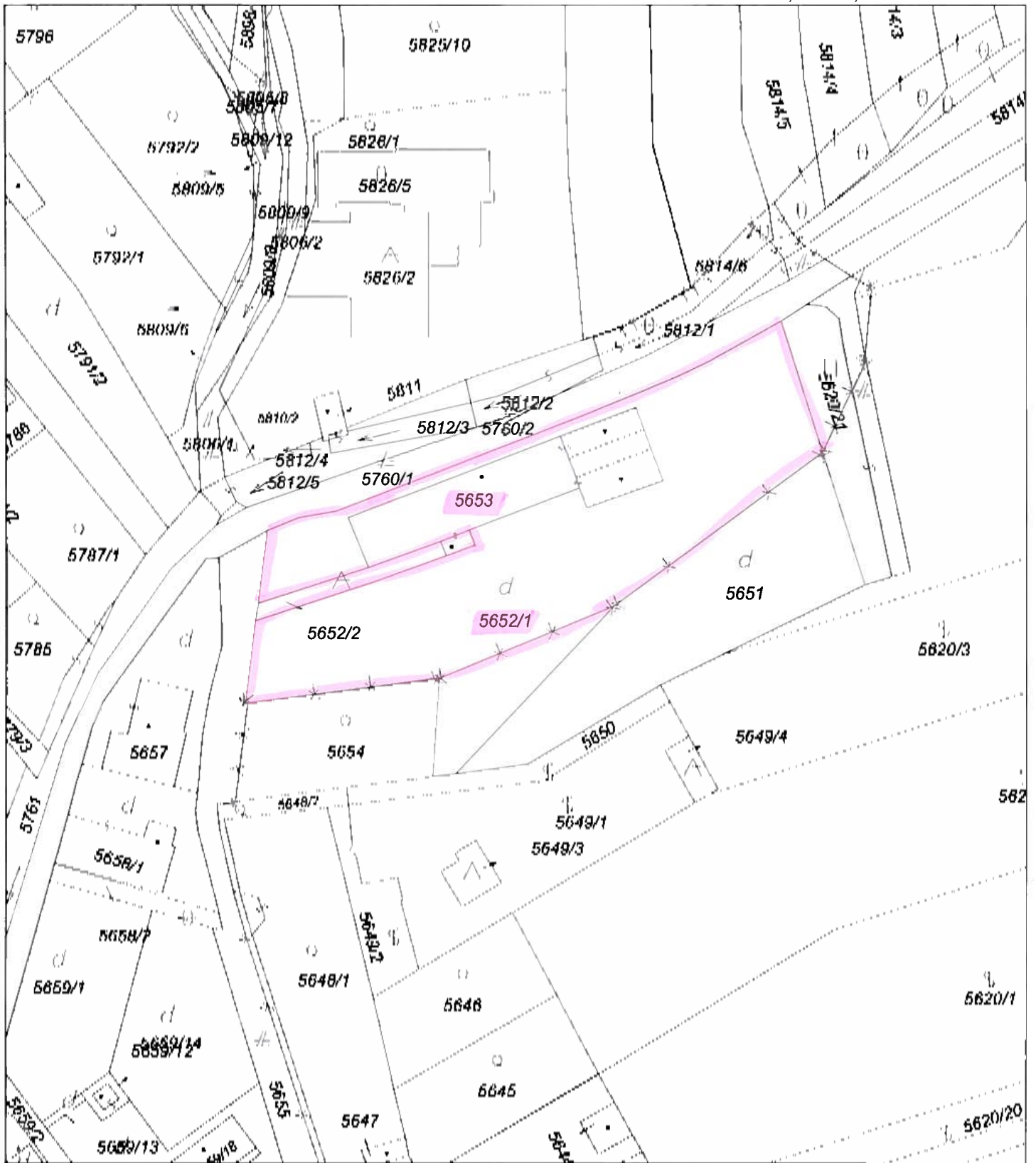
Bez zápisu.

Iné údaje:

CAST POV.POZ.PARC.C.5346 VO VYMERE 28 M2 ODPADLA DO PARC.C.5650 MAJETKOPRAVNE NEUSPORIAD.-363/92

Poznámka:

Bez zápisu.



Názov organizácia	Okres Pazinok	Obec MODRA	K.ú. Modra
Správa katastra Pazinok	Číslo zák. K1 1063/2012	Mapový list CASTA 2-9/34.CASTA 2-9/32	Mierka 1:1000
Vyhotovili	KÓPIA Z KATASTRÁLNEJ MAPY		
Dňa: 14.05.2012	na parcelu 5652/1		
Meno: Tomáš Režnák			

Uhorsk

Úrad geodézie, kartografie a katastra Slovenskej republiky
VÝPIS Z KATASTRA NEHNUTEĽNOSTÍ

Okres: **Pezinok**
Obec: **MODRA**
Katastrálne územie: **Modra**

Vytvorené cez katastrálny portál

Dátum vyhotovenia **24.08.2016**
Čas vyhotovenia: **13:19:03**

VÝPIS Z LISTU VLASTNÍCTVA č. 5479

ČASŤ A: MAJETKOVÁ PODSTATA

PARCELY registra "C" evidované na katastrálnej mape

Parcelné číslo	Výmera v m ²	Druh pozemku	Spôsob využ. p.	Umiest. pozemku	Právny vzťah	Druh ch.n.
3210/ 1	3865	Zastavané plochy a nádvoria	18	1		
3210/ 2	834	Zastavané plochy a nádvoria	16	1		
3210/ 3	331	Zastavané plochy a nádvoria	16	1		
3210/ 4	22	Zastavané plochy a nádvoria	25	1		
3210/ 5	153	Zastavané plochy a nádvoria	25	1		
3210/ 6	50	Zastavané plochy a nádvoria	16	1		
3210/ 7	6	Zastavané plochy a nádvoria	25	1		
3210/ 8	33	Zastavané plochy a nádvoria	25	1		
5839/ 6	66	Zastavané plochy a nádvoria	25	1		

Legenda:

Spôsob využívania pozemku:

18 - Pozemok, na ktorom je dvor

25 - Pozemok, na ktorom je postavená ostatná inžinierska stavba a jej súčasti

16 - Pozemok, na ktorom je postavená nebytová budova označená súpisným číslom

Umiestnenie pozemku:

1 - Pozemok je umiestnený v zastavanom území obce

Stavby

Súpisné číslo	na parcele číslo	Druh stavby	Popis stavby	Druh ch.n.	Umiest. stavby
1480	3210/ 2	12	Budova		1
1480	3210/ 3	12	Budova		1
1480	3210/ 6	12	Budova		1
1985	3210/ 4	20	Čerpačka odpad. vôd		1
1986	3210/ 5	20	Kotolňa		1
1987	3210/ 7	20	Smetník		1
1988	3210/ 8	20	Sklad		1

Legenda:

Druh stavby:

20 - Iná budova

12 - Budova zdravotníckeho a sociálneho zariadenia

Kód umiestnenia stavby:

1 - Stavba postavaná na zemskom povrchu

ČASŤ B: VLASTNÍCI A INÉ OPRÁVNENÉ OSOBY

Por. číslo Priezvisko, meno (názov), rodné priezvisko, dátum narodenia, rodné číslo (IČO) a Spoluvlastnícky podiel miesto trvalého pobytu (sídlo) vlastníka

Účastník právneho vzťahu:

Vlastník

1 Bratislavský samosprávny kraj, Sabinovská 16, Bratislava - Ružinov,
SK

1 / 1

Por. číslo Priezvisko, meno (názov), rodné priezvisko, dátum narodenia, rodné číslo (IČO) a Spoluvlastnícky podiel miesto trvalého pobytu (sídlo) vlastníka

IČO :

Titul nadobudnutia	Žiadosť o zápis č. ORGSM 76/2004-3
Titul nadobudnutia	Žiadosť o zápis č. ORGSM-76/17/2004
Titul nadobudnutia	Žiadosť o zmenu ardesy

ČASŤ C: ŤARCHY

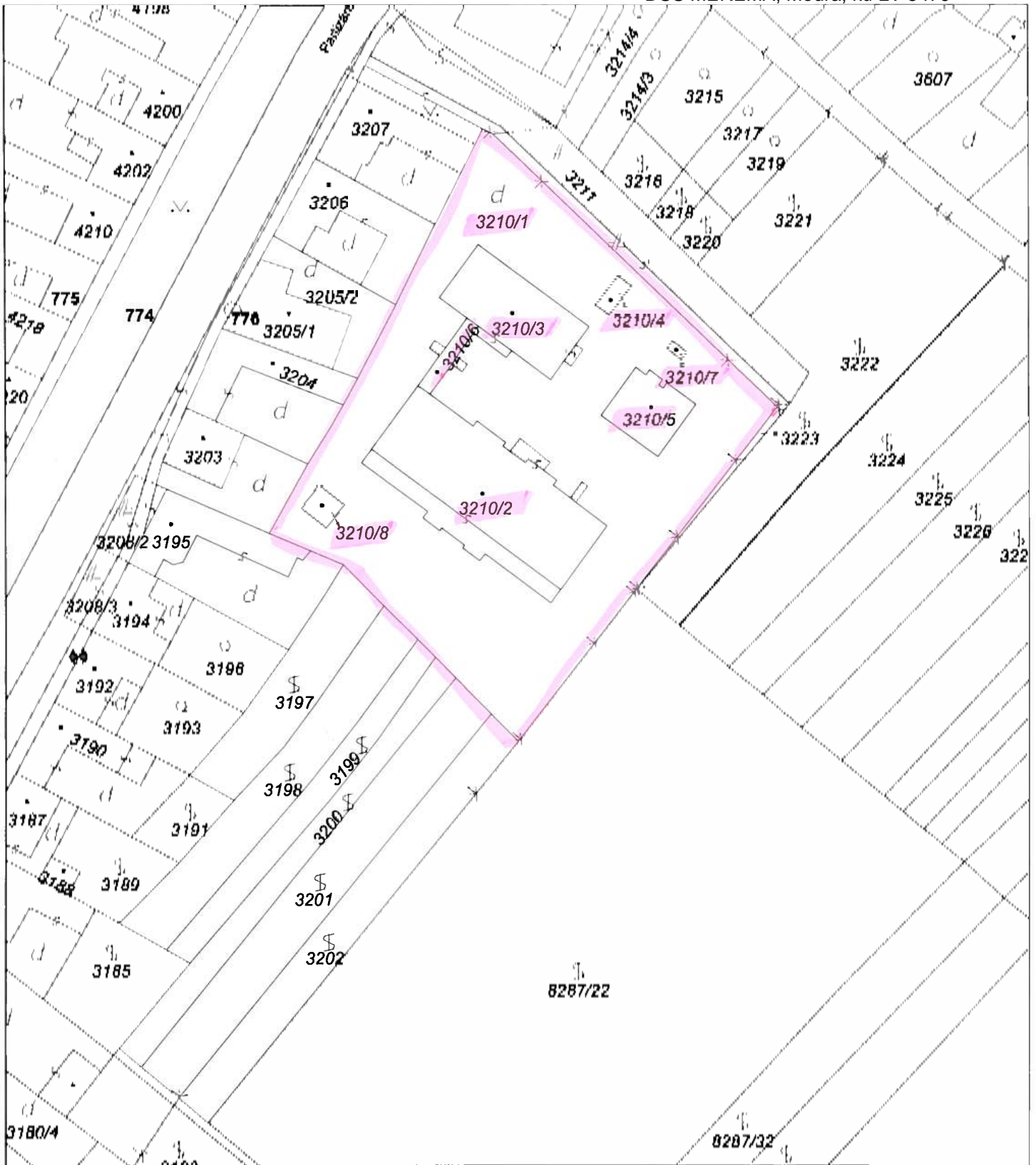
Bez zápisu.

Iné údaje:

Bez zápisu.

Poznámka:

Bez zápisu.

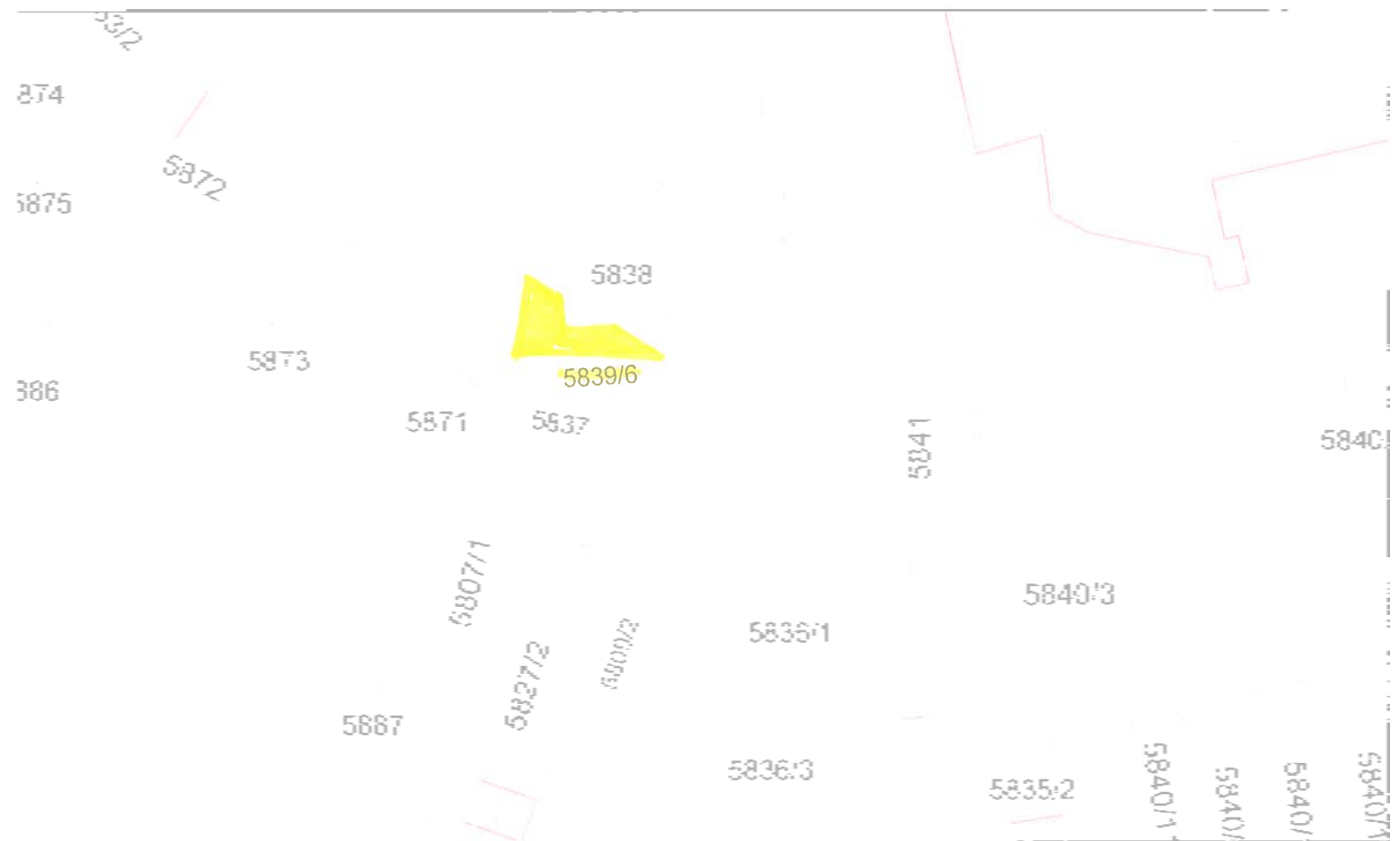


Názov organizácia	Okres Pezinok	Obec MÓDRA	K.ú. Modra
	Číslo zák. K1 1983/2012	Mapový list CASTA 2-9/42, CASTA 2-8/43, CASTA 2-	Mierka 1:1000
Správa katastra Pezinok	KÓPIA Z KATASTRÁLNEJ MAPY		
Vyhotovil	na parcelu 3210/1		
Dňa: 14.05.2012			
Meno: Tomáš Reznák			

GKÚ Bratislava
Informatívna kópia z mapy
Vytvorené cez katastrálny portál

Okres: Pezinok
Obec: MODRA
Katastrálne územie: Modra

2010-04-13 14:45



SCALE 1 : 728



Domov sociálnych služieb HESTIA, Jesenského 12, Pezinok

Nehnutelnosti evidované na LV 7283 pre katastrálne územie Pezinok

- Budova domu opatrovateľskej služby, súpis.č. 280, situovaná na par.č. 3093/1
- Budova hospodárskej budovy, súpis.č. 4212, situovaná na par.č. 3094/3
- Pozemok, zastavané plochy a nádvorcia, situovaný na par.č.3093/2
- Pozemok, zastavané plochy a nádvorcia, situovaný na par.č.3093/3
- Pozemok, zastavané plochy a nádvorcia, situovaný na par.č. 3094/1

Nehnutelnosti evidované na LV 8613 pre katastrálne územie Pezinok

Pozemok, zastavené plochy a nádvorcia, situovaný na par.č. 3104/6

Nehnutelný majetok je vo vlastníctve BSK v podiele 1/1. Majetok nie je poistený.

Na OS Pezinok je evidovaný spor s Jozefou Brízovou o určenie, že pozemky patria do pozostalosti. Vo veci sa koná. Súd odmietol odvolanie navrhovateľa.

Účtovná hodnota nehnuteľného majetku v správe DSS k 31.12.2015 je :

- stavieb 170.884,30 €
- pozemkov 117.829,93 €

budova súp.číslo 280 – hlavná budova





budova súp.číslo 4212 – hospodárska budova





Úrad geodézie, kartografie a katastra Slovenskej republiky
VÝPIS Z KATASTRA NEHNUTEĽNOSTÍ

Okres: **Pezinok**
Obec: **PEZINOK**
Katastrálne územie: **Pezinok**

Vytvorené cez katastrálny portál

Dátum vyhotovenia **24.08.2016**
Čas vyhotovenia: **14:01:24**

VÝPIS Z LISTU VLASTNÍCTVA č. 7283

ČASŤ A: MAJETKOVÁ PODSTATÁ

PARCELY registra "C" evidované na katastrálnej mape

Parcelné číslo	Výmera v m2	Druh pozemku	Spôsob využ. p.	Umiest. pozemku	Právny vzťah	Druh ch.n.
3093/ 1	400	Zastavané plochy a nádvoria	16	1		
3093/ 2	857	Zastavané plochy a nádvoria	18	1		
3093/ 3	300	Zastavané plochy a nádvoria	18	1		
3094/ 1	192	Zastavané plochy a nádvoria	18	1		
3094/ 3	77	Zastavané plochy a nádvoria	16	1		
4450/ 1	2705	Zastavané plochy a nádvoria	22	1		
4450/ 2	25	Zastavané plochy a nádvoria	22	1		
4450/ 3	294	Zastavané plochy a nádvoria	22	1		
4450/ 4	57	Zastavané plochy a nádvoria	22	1		
4450/ 5	1488	Zastavané plochy a nádvoria	16	1		
4450/ 6	434	Zastavané plochy a nádvoria	16	1		

Legenda:

Spôsob využívania pozemku:

22 - Pozemok, na ktorom je postavená inžinierska stavba - cestná, miestna a účelová komunikácia, lesná cesta, poľná cesta, chodník, nekryté parkovisko a ich súčasti

18 - Pozemok, na ktorom je dvor

16 - Pozemok, na ktorom je postavená nebytová budova označená súpisným číslom

Umiestnenie pozemku:

1 - Pozemok je umiestnený v zastavanom území obce

Stavby

Súpisné číslo	na parcele číslo	Druh stavby	Popis stavby	Druh ch.n.	Umiest. stavby
280	3093/ 1	12	dom opatrov.slужby		1
387	4450/ 6	12	Stredisko soc.slуж.		1
2877	4450/ 5	12	penzion pre dôchod.		1
4212	3094/ 3	20	hospodár.budava		1

Legenda:

Druh stavby:

20 - Iná budova

12 - Budova zdravotníckeho a sociálneho zariadenia

Kód umiestnenia stavby:

1 - Stavba postavaná na zemskom povrchu

ČASŤ B: VLASTNÍCI A INÉ OPRÁVNENÉ OSOBY

Por. číslo Priezvisko, meno (názov), rodné priezvisko, dátum narodenia, rodné číslo (IČO) a Spoluvlastnícky podiel miesto trvalého pobytu (sídlo) vlastníka

Por. číslo Priezvisko, meno (názov), rodné priezvisko, dátum narodenia, rodné číslo (IČO) a Spoluvlastnícky podiel miesto trvalého pobytu (sídlo) vlastníka

Účastník právneho vzťahu: **Vlastník**

**1 Bratislavský samosprávny kraj, Sabinovská 16, Bratislava- Ružinov,
PŠČ 820 05, SK**

1 / 1

IČO :

Titul nadobudnutia Delimitačný protokol

Titul nadobudnutia Zámenná zmluva V 3412/05 zo dňa 16.12.2005

Tituly nadobudnutia LV:

Žiadosť -zmena adresy -1794/06

ČASŤ C: ŤARCHY

Bez zápisu.

Iné údaje:

Bez zápisu.

Poznámka:

Bez zápisu.

Úrad geodézie, kartografie a katastra Slovenskej republiky
VÝPIS Z KATASTRA NEHNUTEĽNOSTÍ

Okres: **Pezinok**
Obec: **PEZINOK**
Katastrálne územie: **Pezinok**

Vytvorené cez katastrálny portál

Dátum vyhotovenia **24.08.2016**
Čas vyhotovenia: **14:17:10**

VÝPIS Z LISTU VLASTNÍCTVA č. 8613

ČASŤ A: MAJETKOVÁ PODSTATA

PARCELY registra "C" evidované na katastrálnej mape

Parcelné číslo	Výmera v m ²	Druh pozemku	Spôsob využ. p.	Umiest. pozemku	Právny vzťah	Druh ch.n.
965/ 5	316	Zastavané plochy a nádvorí	16	1		
965/ 6	5861	Ostatné plochy	37	1		
3104/ 6	19	Zastavané plochy a nádvorí	18	1		

Legenda:

Spôsob využívania pozemku:

37 - Pozemok, na ktorom sú skaly, svahy, rokliny, výmole, vysoké medze s krovím alebo kamením a iné plochy, ktoré neposkytujú trvalý úžitok

18 - Pozemok, na ktorom je dvor

16 - Pozemok, na ktorom je postavená nebytová budova označená súpisným číslom

Umiestnenie pozemku:

1 - Pozemok je umiestnený v zastavanom území obce

Stavby

Súpisné číslo	na parcele číslo	Druh stavby	Popis stavby	Druh ch.n.	Umiest. stavby
4446	965/ 5	20	hala		1

Legenda:

Druh stavby:

20 - Iná budova

Kód umiestnenia stavby:

1 - Stavba postavaná na zemskom povrchu

ČASŤ B: VLASTNÍCI A INÉ OPRÁVNENÉ OSOBY

Por. číslo Priezvisko, meno (názov), rodné priezvisko, dátum narodenia, rodné číslo (IČO) a Spoluvlastnícky podiel miesto trvalého pobytu (sídlo) vlastníka

Účastník právneho vzťahu:

Vlastník

1 Bratislavský samosprávny kraj, Sabinovská 16, Bratislava - Ružinov,
PŠČ 820 05, SK

1 / 1

IČO :

Titul nadobudnutia

Listina o určení sč.

Titul nadobudnutia

Kúpa V 2029/06 zo dňa 17.10.2006

Titul nadobudnutia

Žiadosť o zápis č. 100123/2006-SEM/58

Titul nadobudnutia

Hlásenie zmien

Tituly nadobudnutia LV:

Žiadosť -zmena adresy -1794/06

ČASŤ C: ŤARCHY

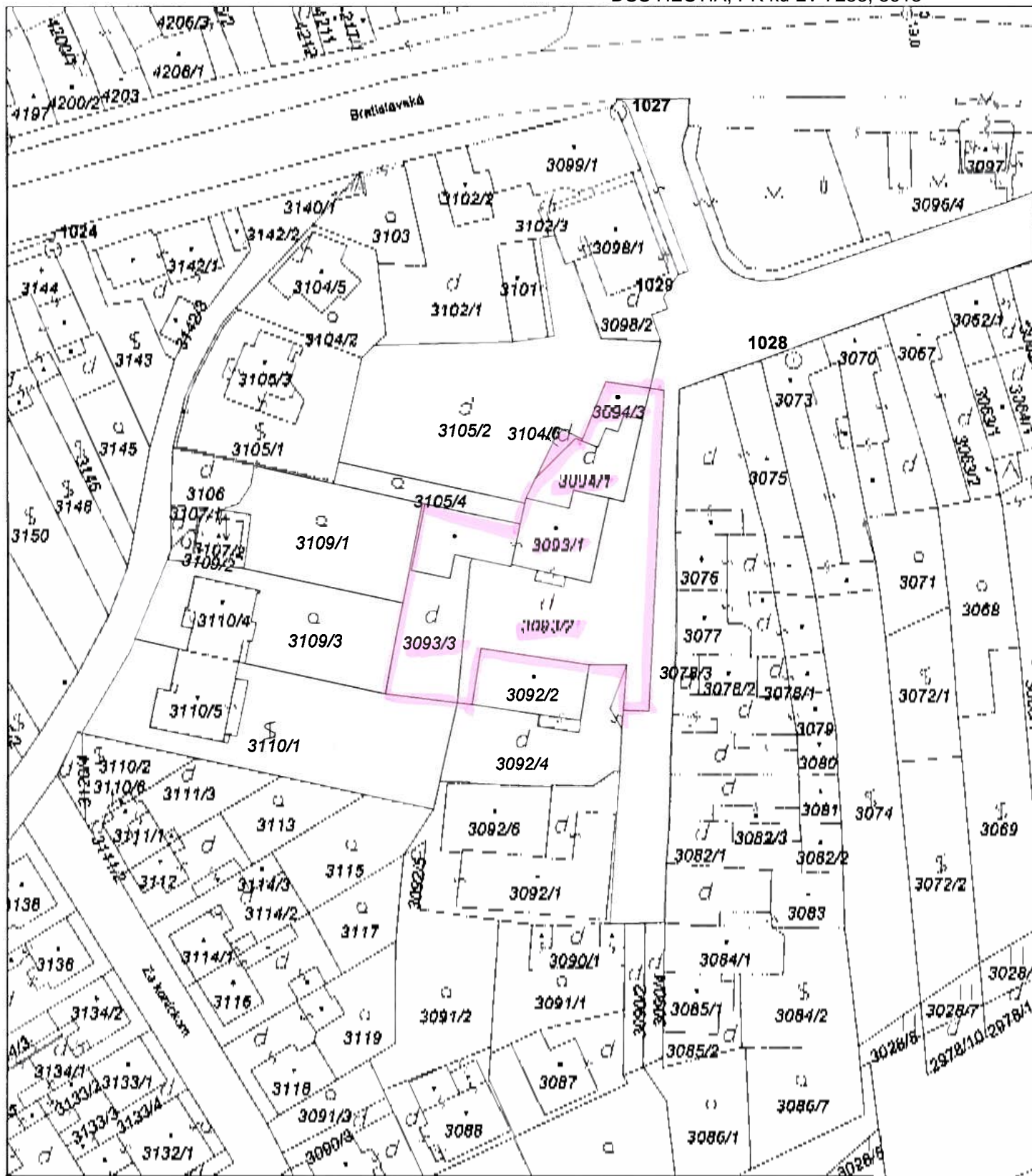
Bez zápisu.

Iné údaje:

Bez zápisu.

Poznámka:

Bez zápisu.



Názov organizácie	Okres Pezinok	Obec PEZINOK	K.ú. Pezinok
	Číslo zák. K1 1963/2012	Mapový list PLZINOK 4-3/24	Mierka 1:1000
Správa katastra Pezinok	KÓPIA Z KATASTRÁLNEJ MAPY		
	na parcelu 3093/1		
Vyhotovil			
Dňa: 14.05.2012			
Meno: Tomáš Reznák			
		<i>Reznák</i>	DSS HESTIA

2899/23

Domov sociálnych služieb a zariadenie pre seniorov, Hrnčiarska 35 a 37, Pezinok

Nehnutelnosti evidované na LV 7283 pre katastrálne územie Pezinok

- Budova , stredisko soc.služby, súpisné číslo 387, Hrnčiarska 37, situované na par.č.4450/6
- Budova, penzión pre dôchodcov, Hrnčiarska 35, súpis.č. 2877, situovaný na par.č. 4450/5
- Pozemok, zastavané plochy a nádvoría, situovaný na par.č. 4450/1
- Pozemok, zastavané plochy a nádvoría, situovaný na par.č.4450/2
- Pozemok, zastavané plochy a nádvoría, situovaný na par.č.4450/3
- Pozemok, zastavané plochy a nádvoría, situovaný na par.č.4450/4

Majetok je vo vlastníckom podiele BSK 1/1.

Majetok má organizácia poistený, výška poistného je 2.289,70- eur.

Účtovná hodnota nehnuteľného majetku v správe DSS k 31.12.2016 je :

- stavieb 2.415.349,61 €
- pozemkov 323.431,45 €

/budova súp.č. 2877, parcela č.4450/5/



/budova súp.č. 387, parcela č. 4450/6/



Úrad geodézie, kartografie a katastra Slovenskej republiky
VÝPIS Z KATASTRA NEHNUTEĽNOSTÍ

Okres: **Pezinok**

Vytvorené cez katastrálny portál

Obec: **PEZINOK**

Dátum vyhotovenia **24.08.2016**

Katastrálne územie: **Pezinok**

Čas vyhotovenia: **13:41:05**

VÝPIS Z LISTU VLASTNÍCTVA č. 7283

ČASŤ A: MAJETKOVÁ PODSTATÁ

PARCELY registra "C" evidované na katastrálnej mape

Parcelné číslo	Výmera v m ²	Druh pozemku	Spôsob využ. p.	Umiest. pozemku	Právny vzťah	Druh ch.n.
3093/ 1	400	Zastavané plochy a nádvoria	16	1		
3093/ 2	857	Zastavané plochy a nádvoria	18	1		
3093/ 3	300	Zastavané plochy a nádvoria	18	1		
3094/ 1	192	Zastavané plochy a nádvoria	18	1		
3094/ 3	77	Zastavané plochy a nádvoria	16	1		
4450/ 1	2705	Zastavané plochy a nádvoria	22	1		
4450/ 2	25	Zastavané plochy a nádvoria	22	1		
4450/ 3	294	Zastavané plochy a nádvoria	22	1		
4450/ 4	57	Zastavané plochy a nádvoria	22	1		
4450/ 5	1488	Zastavané plochy a nádvoria	16	1		
4450/ 6	434	Zastavané plochy a nádvoria	16	1		

Legenda:

Spôsob využívania pozemku:

22 - Pozemok, na ktorom je postavená inžinierska stavba - cestná, miestna a účelová komunikácia, lesná cesta, poľná cesta, chodník, nekryté parkovisko a ich súčasti

18 - Pozemok, na ktorom je dvor

16 - Pozemok, na ktorom je postavená nebytová budova označená súpisným číslom

Umiestnenie pozemku:

1 - Pozemok je umiestnený v zastavanom území obce

Stavby

Súpisné číslo	na parcele číslo	Druh stavby	Popis stavby	Druh ch.n.	Umiest. stavby
280	3093/ 1	12	dom opatrov.služby		1
387	4450/ 6	12	Stredisko soc.sluč.		1
2877	4450/ 5	12	penzion pre dôchod.		1
4212	3094/ 3	20	hospodár.budava		1

Legenda:

Druh stavby:

20 - Iná budova

12 - Budova zdravotníckeho a sociálneho zariadenia

Kód umiestnenia stavby:

1 - Stavba postavaná na zemskom povrchu

ČASŤ B: VLASTNÍCI A INÉ OPRÁVNENÉ OSOBY

Por. číslo Priezvisko, meno (názov), rodné priezvisko, dátum narodenia, rodné číslo (IČO) a Spoluvlastnícky podiel miesto trvalého pobytu (sídlo) vlastníka

Por. číslo Priezvisko, meno (názov), rodné priezvisko, dátum narodenia, rodné číslo (IČO) a Spoluvlastnícky podiel miesto trvalého pobytu (sídlo) vlastníka

Účastník právneho vzťahu: **Vlastník**

**1 Bratislavský samosprávny kraj, Sabinovská 16, Bratislava- Ružinov,
PŠČ 820 05, SK**

1 / 1

IČO :

Titul nadobudnutia **Delimitačný protokol**

Titul nadobudnutia **Zámenná zmluva V 3412/05 zo dňa 16.12.2005**

Tituly nadobudnutia LV:

Žiadosť -zmena adresy -1794/06

ČASŤ C: ŤARCHY

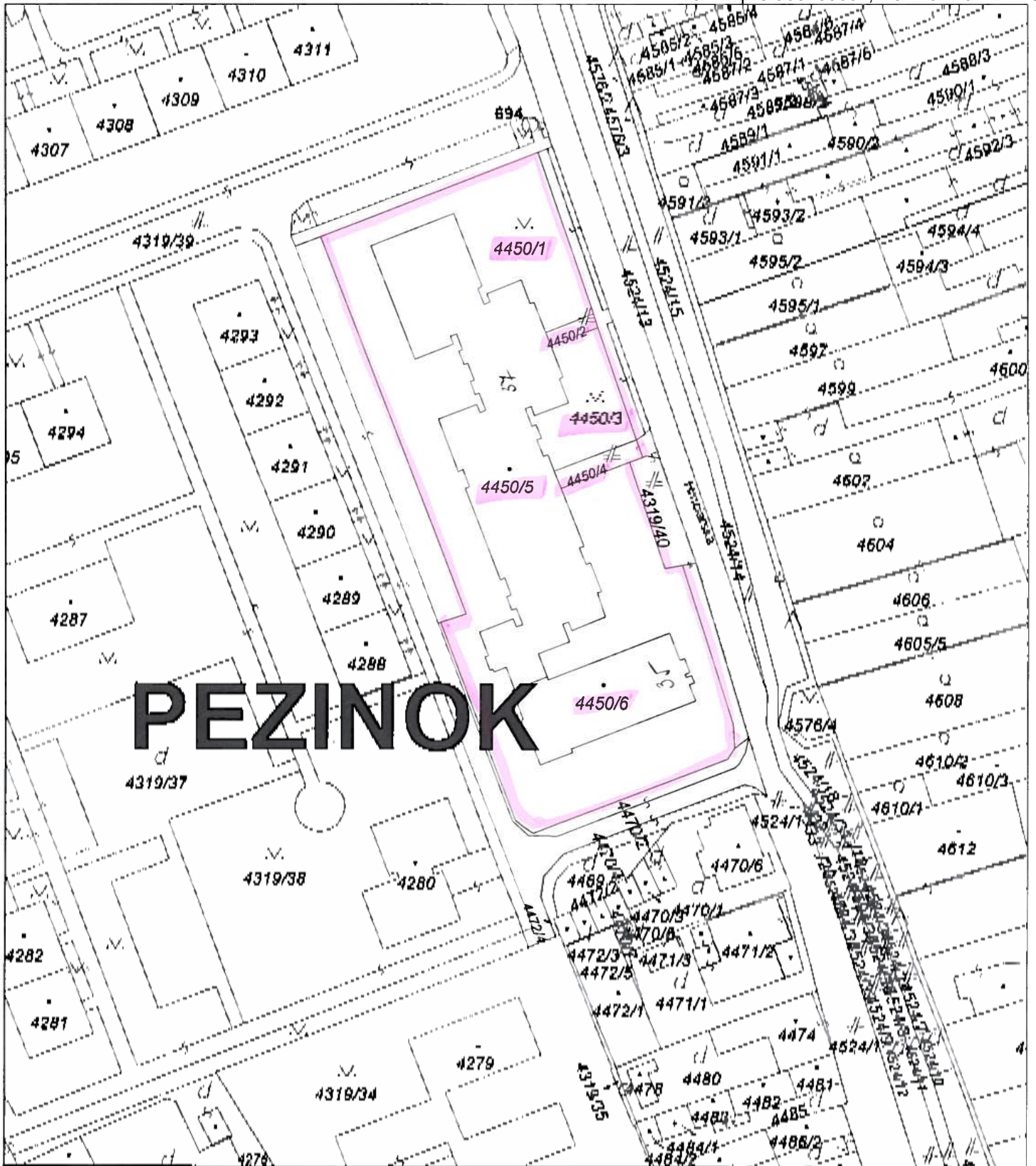
Bez zápisu.

Iné údaje:

Bez zápisu.

Poznámka:

Bez zápisu.



PEZINOK

Názov organizácie	Okres Pezinok	Obec PEZINOK	K.ú. Pezinok
	Číslo zák. K1 1963/2012	Mapový list PEZINOK 4-3/22	Mierka 1:1000
Správa katastra Pezinok	KÓPIA Z KATASTRÁLNEJ MAPY		
	na parcelu 4450/1		
Vyhotovil			
Dňa: 14.05.2012			
Meno: Tomáš Režnák			

Domov sociálnych služieb pre dospelých, SNP 38, Báhoň

Nehnutelnosti evidované na LV 786 pre katastrálne územie Báhoň

- Budova súpisné číslo 237, situovaná na pozemku parc.č. 16/4 – ubytovňa
- Budova súpisné číslo 457, situovaná na pozemku parc.č. 13/1 – sušiareň
- Budova súpisné číslo 458, situovaná na pozemku parc.č. 13/2 – ubytovňa
- Budova súpisné číslo 459, situovaná na pozemku parc.č. 16/5 – ubytovňa
- Budova súpisné číslo 460, situovaná na pozemku parc.č. 16/6 a 214/12 – vrátnica
- Budova súpisné číslo 461, situovaná na pozemku parc.č. 17/1 – garáže
- Budova súpisné číslo 462, situovaná na pozemku parc.č. 17/2 – kôľňa.

Majetok je vo vlastníckom podiele 1/1. Majetok je poistený, výška poistného je 620,80- eur.

Účtovná hodnota nehnuteľného majetku v správe DSS k 31.12.2016 je :

- stavieb 2.101.267,74 €
- pozemkov 3.395,34 €

budova súpisné číslo 237 – ubytovňa





budova súpisné číslo 458 – ubytovňa



budova súpisné číslo 459 – ubytovňa



budova súpisné číslo 457 – sušiareň



budova súpisné číslo 460 – vrátnica



budova súpisné číslo 461 – garáže



budova súpisné číslo 462 – kôlna





skleník – bez súpisného čísla



altánok – bez súpisného čísla



artézska studňa – bez súpisného čísla



Úrad geodézie, kartografie a katastra Slovenskej republiky
VÝPIS Z KATASTRA NEHNUTEĽNOSTÍ

Okres: **Pezinok**

Vytvorené cez katastrálny portál

Obec: **BÁHOŇ**

Dátum vyhotovenia **24.08.2016**

Katastrálne územie: **Báhoň**

Čas vyhotovenia: **13:54:20**

VÝPIS Z LISTU VLASTNÍCTVA č. 786

ČASŤ A: MAJETKOVÁ PODSTATÁ

PARCELY registra "C" evidované na katastrálnej mape

Parcelné číslo	Výmera v m2	Druh pozemku	Spôsob využ. p.	Umiest. pozemku	Právny vzťah	Druh ch.n.
13/ 1	456	Zastavané plochy a nádvoria	18	1		
13/ 2	212	Zastavané plochy a nádvoria	18	1		
14/ 1	16849	Ostatné plochy	37	1		
14/ 2	651	Ostatné plochy	37	1		
15	2400	Ostatné plochy	37	1		
16/ 1	4193	Zastavané plochy a nádvoria	18	1		
16/ 2	12	Zastavané plochy a nádvoria	18	1		
16/ 4	1266	Zastavané plochy a nádvoria	16	1		
16/ 5	593	Zastavané plochy a nádvoria	16	1		
16/ 6	10	Zastavané plochy a nádvoria	16	1		
17/ 1	136	Zastavané plochy a nádvoria	18	1		
17/ 2	62	Zastavané plochy a nádvoria	18	1		
214/ 12	5	Zastavané plochy a nádvoria	16	1		

Legenda:

Spôsob využívania pozemku:

37 - Pozemok, na ktorom sú skaly, svahy, rokliny, výmole, vysoké medze s krovím alebo kamením a iné plochy, ktoré neposkytujú trvalý úžitok

18 - Pozemok, na ktorom je dvor

16 - Pozemok, na ktorom je postavená nebytová budova označená súpisným číslom

Umiestnenie pozemku:

1 - Pozemok je umiestnený v zastavanom území obce

Stavby

Súpisné číslo	na parcele číslo	Druh stavby	Popis stavby	Druh ch.n.	Umiest. stavby
237	16/ 4	13	Ubytovňa		1
457	13/ 1	12	Sušiareň		1
458	13/ 2	12	Ubytovňa		1
459	16/ 5	13	Ubytovňa		1
460	16/ 6	12	Vrátnica		1
460	214/ 12	12	Vrátnica		1
461	17/ 1	7	Garáže		1
462	17/ 2	12	Kôlna		1

Legenda:

Druh stavby:

7 - Samostatne stojaca garáž

13 - Budova ubytovacieho zariadenia

12 - Budova zdravotníckeho a sociálneho zariadenia

Kód umiestnenia stavby:

1 - Stavba postavaná na zemskom povrchu

ČASŤ B: VLASTNÍCI A INÉ OPRÁVNENÉ OSOBY

Por. číslo Priezvisko, meno (názov), rodné priezvisko, dátum narodenia, rodné číslo (IČO) a Spoluvlastnícky podiel miesto trvalého pobytu (sídlo) vlastníka

Účastník právneho vzťahu: **Vlastník**

1 Bratislavský samosprávny kraj, Sabinovská 16, Bratislava-Ružinov, SK

1 / 1

IČO :

Tituly nadobudnutia LV:

Zriaďovacia listina č.1073/98 zo dňa 01.07.1998 - 75/2000.

Žiadosť o zmenu adresy

Žiadosť - hlásenie zmien

Delimitačný protokol o odovzdaní a prevzatí majetku

Žiadosť

Žiadosť

Kúpa V 1948/05 -178/05

ČASŤ C: ŤARCHY

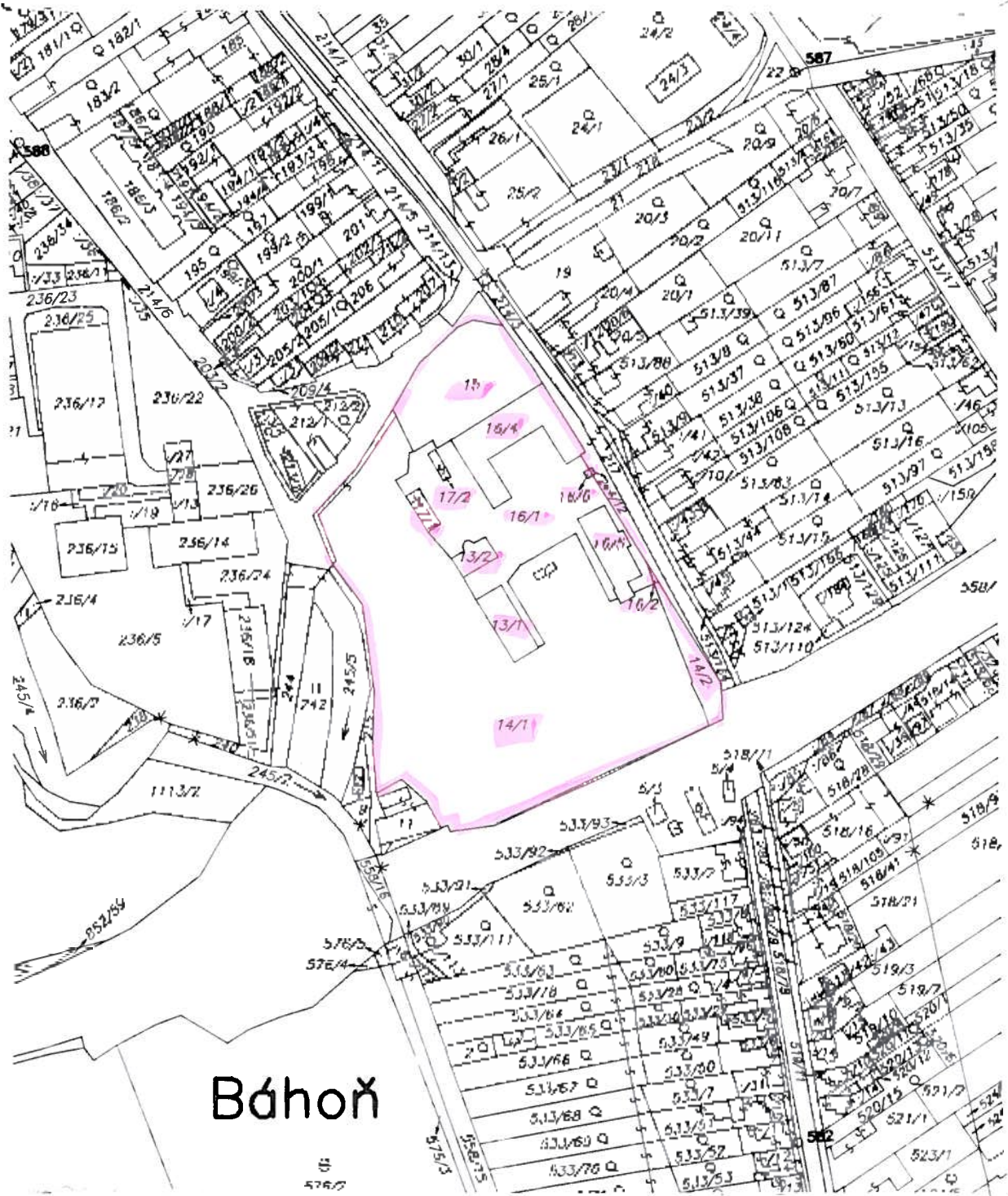
Bez zápisu.

Iné údaje:

Bez zápisu.

Poznámka:

Bez zápisu.



Báhon

Názov organizácie ÚRADNÍK KATASTRÁLNÉHO ÚZEMIA Radničná n. 7 902 01 PEZINOK -6-	Okres PEZINOK	Obec BÁHOŇ	Katastrálne územie BÁHOŇ
	Číslo zákazky K1 1963/2012	Mapový list č. XVI-20-18	Mierka 1 : 2 880
KÓPIA Z KATASTRÁLNEJ MAPY			
Vyhotovil			
Dňa 14.5.2012	Meno Lečnick		
		podpis Lečnick	



Domov sociálnych služieb pre deti a dospelých INTEGRA, Tylova 21, Bratislava :

Nehnutelnosti evidované na LV 4196 pre katastrálne územie BA- Nové Mesto

- Budova – súp.č. 1045 -**objekt na Tylovej ul. 21 v Bratislave**, situovaná na par.č. 13670/2. Areál je zložený z viacerých pavilónov;

Nehnutelnosti evidované na LV 155 pre katastrálne územie – Senec

- Budova– súp.č. 155 -objekt v Senci **na Lichnerovej ul.** v centre mesta na pešej zóne, situovaná na par.č. 3259
- Budova – súp.č.156, situovaná na parc.č. 3261.
- Pozemok, zastavané plochy a nádvorcia, situovaný na par.č. 3260 – dvor
- Pozemok , zastavané plochy a nádvorcia, situovaný a par.č. 3262 - záhrady

Majetok je vo vlastníckom podiele BSK 1/1 a majetok je poistený, poistné je vo výške 1169,14 eur.

Účtovná hodnota nehnuteľného majetku v správe DSS k 31.12.2016 je :

- stavieb 882.705,28 €
- pozemkov 893.301,47 €

budova DSS na Tylovej ul. 21 v Bratislave :





budova DSS v Senci – Lichnerova ulica, súp.č. 155 :



Úrad geodézie, kartografie a katastra Slovenskej republiky
VÝPIS Z KATASTRA NEHNUTEĽNOSTÍ

Okres: **Senec**
Obec: **SENEC**
Katastrálne územie: **Senec**

Vytvorené cez katastrálny portál

Dátum vyhotovenia **24.08.2016**
Čas vyhotovenia: **09:27:13**

VÝPIS Z LISTU VLASTNÍCTVA č. 155

ČASŤ A: MAJETKOVÁ PODSTATA

PARCELY registra "C" evidované na katastrálnej mape

Parcelné číslo	Výmera v m2	Druh pozemku	Spôsob využ. p.	Umiest. pozemku	Právny vzťah	Druh ch.n.
3259	187	Zastavané plochy a nádvoria	16	1		
3260	254	Zastavané plochy a nádvoria	18	1		
3261	197	Zastavané plochy a nádvoria	16	1		
3262	478	Záhrady	4	1		

Legenda:

Spôsob využívania pozemku:

18 - Pozemok, na ktorom je dvor

4 - Pozemok prevažne v zastavanom území obce alebo v záhradkárskej osade, na ktorom sa pestuje zelenina, ovocie, okrasná nízka a vysoká zeleň a iné poľnohospodárske plodiny

16 - Pozemok, na ktorom je postavená nebytová budova označená súpisným číslom

Umiestnenie pozemku:

1 - Pozemok je umiestnený v zastavanom území obce

Stavby

Súpisné číslo	na parcele číslo	Druh stavby	Popis stavby	Druh ch.n.	Umiest. stavby
155	3259	12	stavba		1
156	3261	12	stavba		1

Legenda:

Druh stavby:

12 - Budova zdravotníckeho a sociálneho zariadenia

Kód umiestnenia stavby:

1 - Stavba postavaná na zemskom povrchu

ČASŤ B: VLASTNÍCI A INÉ OPRÁVNENÉ OSOBY

Por. číslo Priezvisko, meno (názov), rodné priezvisko, dátum narodenia, rodné číslo (IČO) a Spoluvlastnícky podiel miesto trvalého pobytu (sídlo) vlastníka

Účastník právneho vzťahu:

Vlastník

1 Bratislavský samosprávny kraj, Sabinovská 16, Bratislava, PSČ 820 05,
SR

1 / 1

IČO :

Titul nadobudnutia

Zápis v zmysle zákona č.446/01 Z.z.

ČASŤ C: ŤARCHY

Bez zápisu.

Iné údaje:

1 Zmena sídla.

Poznámka:

Bez zápisu.



Organizácia Katastrálny úrad v Bratislave Správa katastra Senec	Okres Senec Číslo zákazky 4-1774/12	Obec SENEC Mapový list č. PEZINOK 0-7/23, 0-7/41	Kat. územie Senec Mierka 1 : 1000 Kód 1
KÓPIA KATASTRÁLNEJ MAPY na parcelu: 3259			
Dňa 18.05.2012	Vyhotožil Mena Klára Tomanová		

Úrad geodézie, kartografie a katastra Slovenskej republiky
VÝPIS Z KATASTRA NEHNUTEĽNOSTÍ

Okres: Bratislava III

Vytvorené cez katastrálny portál

Obec: BA-m.č. NOVÉ MESTO

Dátum vyhotovenia 24.08.2016

Katastrálne územie: Nové Mesto

Čas vyhotovenia: 09:19:28

VÝPIS Z LISTU VLASTNÍCTVA č. 4196

ČASŤ A: MAJETKOVÁ PODSTATA

PARCELY registra "C" evidované na katastrálnej mape

<i>Parcelné číslo</i>	<i>Výmera v m2</i>	<i>Druh pozemku</i>	<i>Spôsob využ. p.</i>	<i>Umiest. pozemku</i>	<i>Právny vzťah</i>	<i>Druh ch.n.</i>
11758/ 2	1684	Zastavané plochy a nádvorí	18	1		
11758/ 5	1125	Zastavané plochy a nádvorí	16	1		
11758/ 20	191	Zastavané plochy a nádvorí	18	1		
11914	622	Zastavané plochy a nádvorí	16	1		
11915/ 1	4902	Zastavané plochy a nádvorí	16	1		
11915/ 2	602	Zastavané plochy a nádvorí	16	1		
11962/ 19	935	Ostatné plochy	30	1		
11962/ 24	135	Ostatné plochy	30	1		
12140	827	Zastavané plochy a nádvorí	16	1		
12142/ 11	12307	Zastavané plochy a nádvorí	15	1		
12143	682	Zastavané plochy a nádvorí	15	1		
13081/ 1	11798	Zastavané plochy a nádvorí	18	1		
13081/ 2	1015	Zastavané plochy a nádvorí	16	1		
13081/ 3	879	Zastavané plochy a nádvorí	16	1		
13081/ 4	223	Zastavané plochy a nádvorí	17	1		
13081/ 9	339	Zastavané plochy a nádvorí	16	1		
13132/ 2	9716	Zastavané plochy a nádvorí	16	1		
13145/ 1	2357	Zastavané plochy a nádvorí	16	1		
13145/ 20	2482	Zastavané plochy a nádvorí	18	1		
13145/ 21	1405	Ostatné plochy	30	1		
13418/ 1	1785	Zastavané plochy a nádvorí	16	1		
13418/ 2	9449	Ostatné plochy	30	1		
13418/ 3	14	Zastavané plochy a nádvorí	16	1		
13419/ 1	1924	Zastavané plochy a nádvorí	16	1		
13419/ 2	142	Zastavané plochy a nádvorí	16	1		5
13419/ 3	128	Zastavané plochy a nádvorí	16	1		5
13419/ 4	12333	Zastavané plochy a nádvorí	25	1		
13419/ 5	94	Zastavané plochy a nádvorí	16	1		5
13601/ 13	3581	Zastavané plochy a	17	1		

PARCELY registra "C" evidované na katastrálnej mape

Parcelné číslo	Výmera v m2	Druh pozemku	Spôsob využ. p.	Umiest. pozemku	Právny vzťah	Druh ch.n.
13601/ 15	2869	nádvoria Zastavané plochy a nádvoria	17	1		
13657/127	456	Zastavané plochy a nádvoria	16	1		
Právny vzťah k stavbe evidovanej na pozemku 13657/127 je evidovaný na liste vlastníctva číslo 4893.						
13657/128	239	Zastavané plochy a nádvoria	22	1		
13657/129	208	Zastavané plochy a nádvoria	22	1		
13670/ 2	6649	Zastavané plochy a nádvoria	16	1		

Legenda:

Spôsob využívania pozemku:

- 15 - Pozemok, na ktorom je postavená bytová budova označená súpisným číslom
- 22 - Pozemok, na ktorom je postavená inžinierska stavba - cestná, miestna a účelová komunikácia, lesná cesta, poľná cesta, chodník, nekryté parkovisko a ich súčasť
- 30 - Pozemok, na ktorom je ihrisko, štadión, kúpalisko, športová dráha, autokemp, táborisko a iné
- 17 - Pozemok, na ktorom je postavená budova bez označenia súpisným číslom
- 18 - Pozemok, na ktorom je dvor
- 16 - Pozemok, na ktorom je postavená nebytová budova označená súpisným číslom
- 25 - Pozemok, na ktorom je postavená ostatná inžinierska stavba a jej súčasť

Umiestnenie pozemku:

- 1 - Pozemok je umiestnený v zastavanom území obce

Právny vzťah:

- 5 - Vlastník pozemku nie je vlastníkom stavby postavenej na tomto pozemku (pozemkoch)

Stavby

Súpisné číslo	na parcele číslo	Druh stavby	Popis stavby	Druh ch.n.	Umiest. stavby
1045	13670/ 2	11			1
1143	13145/ 1	11	škola		1
1377	12140	20			1
1377	12143	11	škola		1
1531	13132/ 2	20			1
1532	13081/ 2	11	škola		1
1532	13081/ 3	11	škola		1
1532	13081/ 4	11	škola		1
1532	13081/ 9	11	škola		1
1575	13419/ 1	20			1
1576	13418/ 1	20			1
1576	13418/ 3	11	spojovacia chodba		1
1576	13419/ 5	11	spojovacia chodba		1
1606	11758/ 5	12	Domov sociálnych služieb pre deti		1
1621	11915/ 1	20	prevádzk.budova		1
1622	11914	20	prevádzk.budova		1
3446	13601/ 13	1	mech.dielne		1
11725	17063/ 11	19	športová hala		1
Právny vzťah k parcele na ktorej leží stavba 11725 je evidovaný na liste vlastníctva číslo 2056.					
11726	13419/ 2	7	garáže		1
11727	13419/ 3	11	sklad		1
11859	11915/ 2	20	jedáleň		1
12245	12137	11	školská jedáleň		1

Právny vzťah k parcele na ktorej leží stavba 12245 je evidovaný na liste vlastníctva číslo 1.

Legenda:

Druh stavby:

- 7 - Samostatne stojaca garáž
- 20 - Iná budova
- 1 - Priemyselná budova
- 12 - Budova zdravotníckeho a sociálneho zariadenia
- 11 - Budova pre školstvo, na vzdelávanie a výskum
- 19 - Budova pre šport a rekreačné účely

Kód umiestnenia stavby:

Stavby

Súpisné číslo na parcele číslo Druh stavby Popis stavby

Druh ch.n. Umiest. stavby

1 - Stavba postavaná na zemskom povrchu

ČASŤ B: VLASTNÍCI A INÉ OPRÁVNENÉ OSOBY

Por. číslo Priezvisko, meno (názov), rodné priezvisko, dátum narodenia, rodné číslo (IČO) a Spoluvlastnícky podiel miesto trvalého pobytu (sídlo) vlastníka

Účastník právneho vzťahu: Vlastník

1 Bratislavský samosprávny kraj, Sabinovská 16, Bratislava, PSČ 820 05,
SR

1 / 1

IČO :

Titul nadobudnutia Rozsudok Krajského súdu v Bratislave č. 4 Cob 123/2007-114, 1304114762 zo dňa 28.09.2010, právoplatné a vykonateľné dňa 17.07.2009, Z-16323/10 týkajúci sa vlastníctva pozemku parc.č. 11915/2

Titul nadobudnutia Delimitačný protokol č.8/2012 reg.č.76/2012-4220-2040 zo dňa 13.02.2012, Z-5518/12

Tituly nadobudnutia LV:

Delimitačné protokoly zo dňa 14.8.2002

Rozhodnutie č.Star-1644/2003

Rozhodnutie č.Star-2174/2003

Delimitačný protokol zo dňa 29.1.2004

Delimitačný protokol zo dňa 29.1.2004

Žiadosť č. 51/2003 zo dňa 8.1.2003 o zápis stavby, oznámenie č. Val-1889/2002

Žiadosť č. 4701/2003 zo dňa 20.6.2003 o zápis stavieb, rozhodnutie Star-1644/2003 a oznámenie Val-1905/2003 a GP č. 105/2002

Kúpa V-1478/04 zo dňa 2.6.2005

Delimitačný protokol zo dňa 4.12.2003

Rozhodnutie č.X-361/06 zo dňa 12.7.2006

Rozhodnutie č.Star-2081/2005

Žiadosť č. *****/****-SEM/4 zo dňa 19.02.2007

ČASŤ C: ŤARCHY

Por.č.:

Vecné bremeno - povinnosť strpieť užívanie studne a s tým spojené opravy, údržby a vstup na pozemok p.č.13419/4 v prospech p.č.13208/9 (GP 813/07), podľa V-15312/07 zo dňa 10.7.2007

Iné údaje:

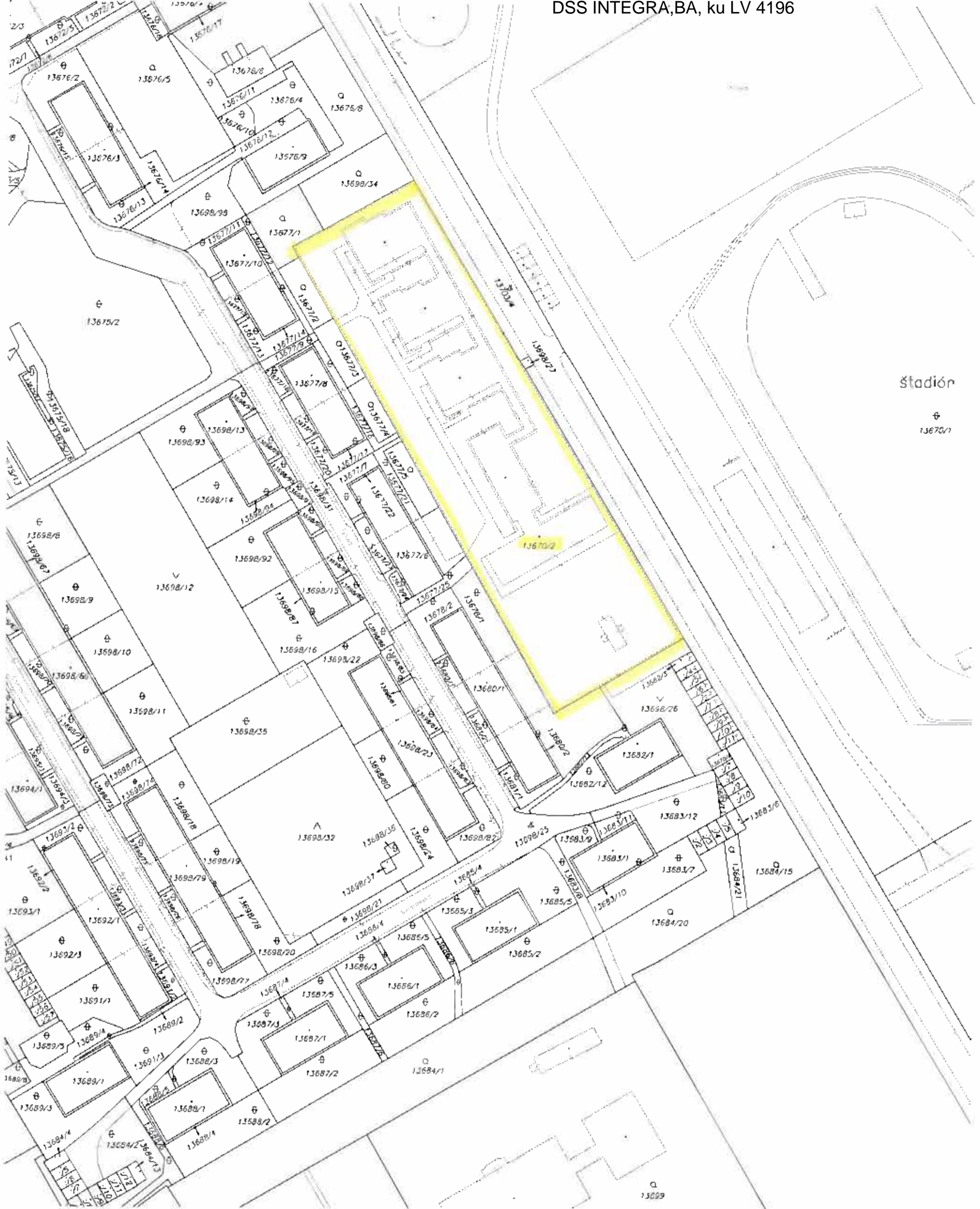
1 Žiadosť o zmenu sídla zo dňa 22.7.2006 - R-560/2006.

1 Zápis GP č. 42/2008

1 Zmena súpisného čísla, potvrdenie č.j. PPaSM 1063/2012-potvr. 18 zo 17.09.2012, Z-15740/12

Poznámka:

Bez zápisu.



štadión
 ⊕
 13670/1

Organizácia Katastrálny úrad v Bratislave Správa katastra pre M. m. SR BA, G-Rišovská dolina 27	Okres Bratislava III	Obec BA-m.č. NOVÉ MESTO	Kat. územie Nové Mesto
	Číslo zákazky 9/2224/2012	Mapový list č. PEZINOK 7-B/33	Mierka 1 : 1000 Kód 2
KÓPIA KATASTRÁLNEJ MAPY na parcelu: 13670/2---			
Vyhotovil			
Dňa 03.05.2012	Meno Marianna Kontilová <i>Marianna</i>		



NEHNUTEL'NÝ MAJETOK V SPRÁVE ŠKÓL

Gymnázium Jána Papánka, Vazovova 6, Bratislava

Nehnutelnosti zapísané na LV 7457 pre katastrálne územie BA-Staré Mesto

- Budova gymnázia, súpis.číslo 2745, situovaná na par.č.7999/1 .
Vo vlastníctve BSK je iba stavba, na pozemky právny vzťah nie je evidovaný na LV.
Budova nie je poistená.

V súčasnosti sa pripravuje celková rekonštrukcia budovy.

V budove školy sídli aj Jazyková škola pri Gymnáziu Jána Papánka.

Účtovná hodnota nehnuteľného majetku v správe gymnázia k 31.12.2016 je :

- stavieb 726.394,08 €
- pozemkov 0,00 €

Prehľad zmlúv o nájme nebytového priestoru platných v roku 2016

nájomca	predmet nájmu+výmera v m2	doba nájmu od - do	ročná výška nájmu v €
Orange Slovensko a.s.	vykryvač verejnej telekomunikačnej siete strešná plocha o výmere 20 m2	1.7.2009 - neurčito	3 171,74 €
Margita Vávrová	školský bufet + 10,2 m2	1.1.2006 - neurčito	517,42 €
AUTOŠKOLA OMEGA	autoškola + 50 m2	25.3.2008 - neurčito	1 149,65 €
DELIKOMAT Slovensko spol.s.r.o.	nápojový automat + 0,50 m2	30.4.2016 - 30.4.2017	120,00 €
Janko Ruman, Vazovova 6, 811 07 Bratislava	Služobný byt 68,23 m2	5.12.2016 - počas výkonu funkcie - školník	858,60 €



Úrad geodézie, kartografie a katastra Slovenskej republiky
VÝPIS Z KATASTRA NEHNUTEĽNOSTÍ

Okres: Bratislava I

Vytvorené cez katastrálny portál

Obec: BA-m.č. STARÉ MESTO

Dátum vyhotovenia 30.08.2016

Katastrálne územie: Staré Mesto

Čas vyhotovenia: 09:11:35

VÝPIS Z LISTU VLASTNÍCTVA č. 7457

ČASŤ A: MAJETKOVÁ PODSTATA

PARCELY registra "C" evidované na katastrálnej mape

Parcelné číslo	Výmera v m ²	Druh pozemku	Spôsob využ. p.	Umiest. pozemku	Právny vzťah	Druh ch.n.
223	3464	Zastavané plochy a nádvoria	16	1		
759	3997	Zastavané plochy a nádvoria	16	1		, 201
760	221	Zastavané plochy a nádvoria	16	1		, 201
2342/ 1	233	Zastavané plochy a nádvoria	16	1		
2342/ 2	447	Záhrady	4	1		
3244	372	Zastavané plochy a nádvoria	16	1		, 201
3245	341	Ostatné plochy	37	1		, 201
3340/ 1	856	Zastavané plochy a nádvoria	16	1		, 201
3340/ 4	769	Zastavané plochy a nádvoria	18	1		, 801
3340/ 8	209	Zastavané plochy a nádvoria	18	1		, 801
3370/ 1	1558	Zastavané plochy a nádvoria	16	1		, 801
3370/ 4	195	Zastavané plochy a nádvoria	99	1		, 801
3374	318	Zastavané plochy a nádvoria	16	1		, 201
3893/ 1	914	Ostatné plochy	30	1		
3893/ 3	466	Ostatné plochy	37	1		
PLOMBA VYZNAČENÁ NA ZÁKLADE Z - 5145/2006						
3935	948	Ostatné plochy	37	1		
3936	1478	Zastavané plochy a nádvoria	16	1		
3937	1589	Zastavané plochy a nádvoria	18	1		
4180	336	Zastavané plochy a nádvoria	16	1		
4763/ 1	971	Zastavané plochy a nádvoria	16	1		
4763/ 2	352	Zastavané plochy a nádvoria	18	1		
8655	124	Ostatné plochy	37	1		
8656	3306	Zastavané plochy a nádvoria	16	1		
8658/ 7	49	Zastavané plochy a nádvoria	18	1		
8907/ 1	2351	Zastavané plochy a nádvoria	16	1		, 201
8907/ 2	2031	Zastavané plochy a nádvoria	18	1		, 201
8907/ 3	1126	Ostatné plochy	30	1		, 201
10346	829	Zastavané plochy a nádvoria	16	1		

Legenda:

Spôsob využívania pozemku:

PARCELY registra "C" evidované na katastrálnej mape

Parcelné číslo **Výmera v m2** **Druh pozemku** **Spôsob využ. p.** **Umiest. pozemku** **Právny vzťah** **Druh ch.n.**

99 - Pozemok využívaný podľa druhu pozemku

37 - Pozemok, na ktorom sú skaly, svahy, rokliny, výmole, vysoké medze s krovím alebo kamením a iné plochy, ktoré neposkytujú trvalý úžitok

30 - Pozemok, na ktorom je ihrisko, štadión, kúpalisko, športová dráha, autokemp, táborisko a iné

18 - Pozemok, na ktorom je dvor

4 - Pozemok prevažne v zastavanom území obce alebo v záhradkárskej osade, na ktorom sa pestuje zelenina, ovocie, okrasná nízka a vysoká zeleň a iné poľnohospodárske plodiny

16 - Pozemok, na ktorom je postavená nebytová budova označená súpisným číslom

Druh chránenej nehnuteľnosti:

201 - Nehnutelná kultúrna pamiatka (národná kultúrna pamiatka)

801 - Iná ochrana

Umiestnenie pozemku:

1 - Pozemok je umiestnený v zastavanom území obce

Stavby

Súpisné číslo	na parcele číslo	Druh stavby	Popis stavby	Druh ch.n.	Umiest. stavby
52	223	11	stavba		1
686	3244	11	Konzervatórium, Konventná 4		1
764	759	11	SPŠ elektrotechnická, Zochova 9		1
841	3374	11	Konzervatórium, škol. jedáleň, M.Bela 5		1
852	3370/ 1	11	Konzervatórium, Tolstého 11		1
1660	2342/ 1	20			1
2121	1572/ 4	12	ústav soc.starostlivosti		1
Právny vzťah k parcele na ktorej leží stavba 2121 je evidovaný na liste vlastníctva číslo 5745.					
2290	8656	11	stavba		1
2745	7999/ 1	11	stavba		1
Právny vzťah k parcele na ktorej leží stavba 2745 nie je evidovaný na liste vlastníctva.					
2749	10346	11	stavba		1
3416	3936	11	budova		1
3483	4180	11	Internát na Gorazdovej 20		1
3662	4763/ 1	11	budova		1
4430	3340/ 1	11	stavba		1
4543	8907/ 1	11	stavba	201	1
5972	1572/ 6	20	hospodárska budova		1
Právny vzťah k parcele na ktorej leží stavba 5972 je evidovaný na liste vlastníctva číslo 5745.					
5991	1572/ 7	7	garáž		1
Právny vzťah k parcele na ktorej leží stavba 5991 je evidovaný na liste vlastníctva číslo 5745.					
6701	760	11	dielne a laboratóriá		1

Legenda:

Druh stavby:

20 - Iná budova

7 - Samostatne stojaca garáž

12 - Budova zdravotníckeho a sociálneho zariadenia

11 - Budova pre školstvo, na vzdelávanie a výskum

Druh chránenej nehnuteľnosti:

201 - Nehnutelná kultúrna pamiatka (národná kultúrna pamiatka)

Kód umiestnenia stavby:

1 - Stavba postavaná na zemskom povrchu

ČASŤ B: VLASTNÍCI A INÉ OPRÁVNENÉ OSOBY

Por. číslo **Priezvisko, meno (názov), rodné priezvisko, dátum narodenia, rodné číslo (IČO) a Spoluvlastnícky podiel**
miesto trvalého pobytu (sídlo) vlastníka

Účastník právneho vzťahu:

Vlastník

1 Bratislavský samosprávny kraj, Sabinovská 16, Bratislava, PSČ 820 05, SR

1 / 1

IČO :

Titul nadobudnutia Listina č.j.2870/2003-Ra zo dňa 5.2.2003.

Titul nadobudnutia Delimitačný protokol zo dňa 14.8.2002

Titul nadobudnutia Delimitačný protokol o odovzdaní a prevzatí nehnuteľ.majetku zo dňa 14.8.2002.

Titul nadobudnutia Delimitačný protokol zo dňa 14.8.2002

Por. číslo Priezvisko, meno (názov), rodné priezvisko, dátum narodenia, rodné číslo (IČO) a Spoluvlastnícky podiel miesta trvalého pobytu (sídlo) vlastníka

IČO :

Titul nadobudnutia	Delimitačný protokol o odovzdaní a prevzatí nehnuteľ.majetku zo dňa 14.8.2002.
Titul nadobudnutia	Delimitačný protokol o odovzdaní a prevzatí nehnuteľ.majetku zo dňa 14.8.2002.
Titul nadobudnutia	Listina 8269/2001 zo dňa 23.5.2001, Žiadosť F/2002/1819 zo dňa 9.9.2002
Titul nadobudnutia	Delimitačný protokol zo dňa 24.10.2002
Titul nadobudnutia	Delimitačný protokol zo dňa 14.8.2002. Žiadosť č.4793/2002 zo dňa 12.12.2002.
Titul nadobudnutia	Žiadosť ORGSM 76/34/2004 zo dňa 6.9.2004, Delimitač.protokol z 29.1.2004, GP 10/2004 z 6.5.2004, Rozhod. Č.j. Sprč-50684/19956/2004-Md zo dňa 31.5.2004 Rozhod. Č.j. Sprč-50600/19956/2004-Md zo dňa 31.5.2004 Kol.rozhod.3515/85-Šv./H-29 zo dňa 7.10.2005.
Titul nadobudnutia	Žiadosť/.....-SEM/49 zo dňa 9.9.2005, Delimitač.protokol zo dňa 15.4.2004, Oznámenie Č.j. Sprč-61988/25333/2004-Md zo dňa 9.7.2004.
Titul nadobudnutia	Delimitačný protokol o odovzdaní a prevzatí nehnuteľného majetku zo dňa 10.1.2007, Z-878/07
Titul nadobudnutia	Delimitačný protokol zo dňa 29. 1. 2004, Z - 3632/06.
Titul nadobudnutia	Rozsudok Okresného súdu Bratislava I č. 22C/61/2006-133 z 25.04.2012 v spojení s Rozsudkom Krajského súdu č. 9Co 364/2012-154 z 13.03.2014, Z-11564/14

Tituly nadobudnutia LV:

Dotatok č.1 k delimitačnému protokolu o odovzdaní a prevzatí nehnuteľného majetku zo dňa 28.7.2003.

ČASŤ C: ĎARCHY

Por.č.:

Vecné bremeno-Právo prechodu peši a motorovými vozidlami cez pozemky parcelné č.3340/1, 3340/4, 3340/8 výlučne v prospech vlastníkov pozemku parcelné číslo 3340/3, jeho zmluvných partnerov a hostí.
Povinnosť vlastníka pozemkov parcelné číslo 3340/1, 3340/4, 3340/8 zamedziť prístup nepovolánym osobám na pozemok parc.č.3340/3 podľa V-42399/98 z 5.11.1998.

Vecné bremeno- spočívajúce v povinnosti vlastníka parc.č. 3370/1 strpieť prechod a prejazd v rozsahu vyznačenom GP č.44/99 cez parc.č.3370/1 vlastníkom parc.č.3370/2, 3370/3 a 3370/4, podľa V-42448/98 zo dňa 19.7.1999.

- 1 Vecné bremeno spočívajúce v povinnosti vlastníka pozemku parc.č.3340/8 strpieť prechod a prejazd cez pozemok v prospech vlastníka pozemku parc.č.3338 a stavby s.č.670 situovanej na pozemku parc.č.3338, podľa V-1597/2004 zo dňa 14.9.2004.
- 1 Vecné bremeno - spočívajúce strpieť prechod a prejazd cez p.č.3340/4, 3340/8 v prospech vlastníka stavby s.č.143 a par.č.3340/2, podľa V-49/2005 zo dňa 3.5.2005.

Iné údaje:

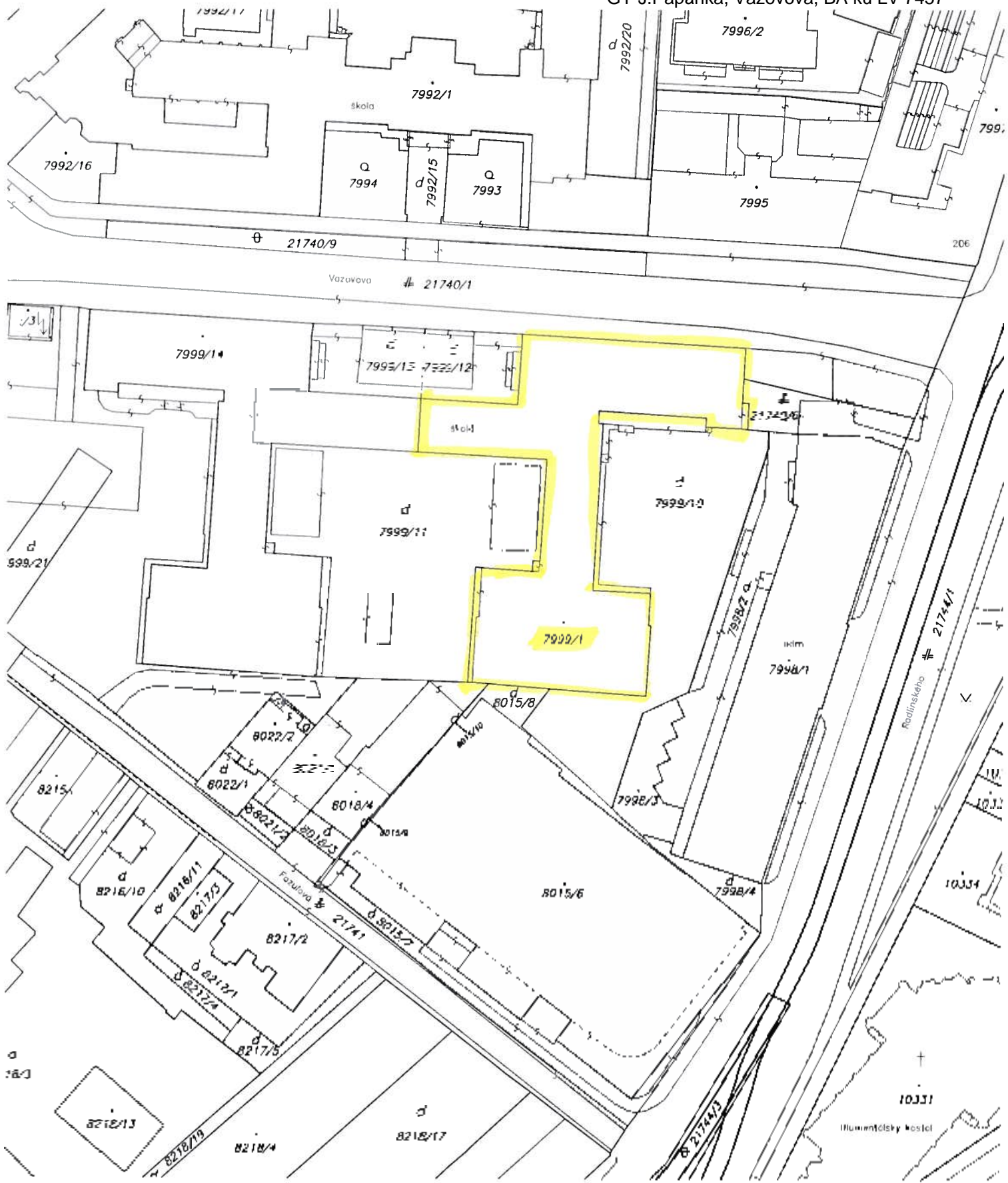
GP 13/2004, (E5539)

Oznámenie o pridelenom súp. čísle č.j.: Sprč - 32236/19499/2006-Be

- 1 Žiadosť o zmenu sídla zo dňa 22.7.2006 - R-560/2006.
- 1 Poznomená sa právo prechodu a prejazdu v rozsahu vyznačenom GPč.44/99 cez parc.č.3370/1 v prospech vlastníka parc.č.3370/2, 3370/3 a 3370/4, podľa V-42448/98 zo dňa 19.7.1999.
- 1 Aktualizácia súpisných čísiel R-2500/11
- 1 Rozhodnutie o oprave chyby X-46/2012 právoplatné dňa 18.4.2012.
- 1 Rozhodnutie Pamiatkového úradu Slovenskej republiky č. PÚ-12/991-4/6896/Kir zo dňa 16.8.2012, Z-15219/12.
- 1 Zápis GP č.46/2011 zo dňa 21.11.2011, úradne overený dňa 14.5.2012 pod č.2497/2011, R-2593/13

Poznámka:

Bez zápisu.



Organizácia Katastrálny úrad v Bratislave Správa katastra pre hl. m. SR BA, B-Ružová došina 27	Okres Bratislava I	Obec BA-m.č. STARÉ MESTO	Kat. územie Staré Mesto
	Číslo zákazky 9/1807/2012	Mapový list č. PEZINOK 9-9/44	Mierka 1 : 1000 Kód 1
KÓPIA KATASTRÁLNEJ MAPY na parcelu: --			
Vyhotoval			
Dňa 18.04.2012	Meno Marianna Kontilová		

Gymnázium, Grosslingova 18, Bratislava

Nehnutelný majetok evidovaný na LV 7457 pre katastrálne územie BA- Staré Mesto

- Budova gymnázia, súpisné číslo 4543, situovaná na par.č. 8907/1. Budova je evidovaná ako národná kultúrna pamiatka pod číslom 261/1.
- Pozemok, dvor- situovaný na par.č. 8907/2
- Pozemok, ihrisko, situovaný na par.č. 8907/3

Vo vlastníctve BSK je stavba s pozemkami v podiele 1/1. Nehnutelný majetok je poistený, výška poistného je 8.860,49 eur.

Účtovná hodnota nehnuteľného majetku v správe gymnázia k 31.12.2016 je :

- Stavieb 21.283.833,13 €
- pozemkov 579.685,32 €.

Prehľad zmlúv o nájme nebytového priestoru platných v roku 2016

nájomca	predmet nájmu+výmera v m2	doba nájmu od - do	ročná výška nájmu v €
CORPORATION OROS	Priestory na zabezpečenie výdaju stravy pre žiakov 52,44 m2 Za používanie technológie	od 1.11.2010-neurčito	250,00 € 1.200,00 €
Vladimír Kulich	prenájom telocvične	od 1.11.2010-neurčito	7,50 €/90 minút 2x týždenne

7



GYMNÁZIUM GROSSLINGOVA - POHĽAD Z PREDU



GYMNÁZIUM GROSSLINGOVÁ - IHRISKO



Úrad geodézie, kartografie a katastra Slovenskej republiky
VÝPIS Z KATASTRA NEHNUTEĽNOSTÍ

Okres: Bratislava I

Vytvorené cez katastrálny portál

Obec: BA-m.č. STARÉ MESTO

Dátum vyhotovenia 30.08.2016

Katastrálne územie: Staré Mesto

Čas vyhotovenia: 09:11:35

VÝPIS Z LISTU VLASTNÍCTVA č. 7457

ČASŤ A: MAJETKOVÁ PODSTATA

PARCELY registra "C" evidované na katastrálnej mape

Parcelné číslo	Výmera v m ²	Druh pozemku	Spôsob využ. p.	Umiest. pozemku	Právny vzťah	Druh ch.n.
223	3464	Zastavané plochy a nádvoria	16	1		
759	3997	Zastavané plochy a nádvoria	16	1		, 201
760	221	Zastavané plochy a nádvoria	16	1		, 201
2342/ 1	233	Zastavané plochy a nádvoria	16	1		
2342/ 2	447	Záhrady	4	1		
3244	372	Zastavané plochy a nádvoria	16	1		, 201
3245	341	Ostatné plochy	37	1		, 201
3340/ 1	856	Zastavané plochy a nádvoria	16	1		, 201
3340/ 4	769	Zastavané plochy a nádvoria	18	1		, 801
3340/ 8	209	Zastavané plochy a nádvoria	18	1		, 801
3370/ 1	1558	Zastavané plochy a nádvoria	16	1		, 801
3370/ 4	195	Zastavané plochy a nádvoria	99	1		, 801
3374	318	Zastavané plochy a nádvoria	16	1		, 201
3893/ 1	914	Ostatné plochy	30	1		
3893/ 3	466	Ostatné plochy	37	1		
PLOMBA VYZNAČENÁ NA ZÁKLADE Z - 5145/2006						
3935	948	Ostatné plochy	37	1		
3936	1478	Zastavané plochy a nádvoria	16	1		
3937	1589	Zastavané plochy a nádvoria	18	1		
4180	336	Zastavané plochy a nádvoria	16	1		
4763/ 1	971	Zastavané plochy a nádvoria	16	1		
4763/ 2	352	Zastavané plochy a nádvoria	18	1		
8655	124	Ostatné plochy	37	1		
8656	3306	Zastavané plochy a nádvoria	16	1		
8658/ 7	49	Zastavané plochy a nádvoria	18	1		
8907/ 1	2351	Zastavané plochy a nádvoria	16	1		, 201
8907/ 2	2031	Zastavané plochy a nádvoria	18	1		, 201
8907/ 3	1126	Ostatné plochy	30	1		, 201
10346	829	Zastavané plochy a nádvoria	16	1		

Legenda:

Spôsob využívania pozemku:

PARCELY registra "C" evidované na katastrálnej mape

Parcelné číslo **Výmera v m2** **Druh pozemku** **Spôsob využ. p.** **Umiest. pozemku** **Právny vzťah** **Druh ch.n.**

99 - Pozemok využívaný podľa druhu pozemku

37 - Pozemok, na ktorom sú skaly, svahy, rokliny, výmole, vysoké medze s krovím alebo kamením a iné plochy, ktoré neposkytujú trvalý úžitok

30 - Pozemok, na ktorom je ihrisko, štadión, kúpalisko, športová dráha, autokemp, táborisko a iné

18 - Pozemok, na ktorom je dvor

4 - Pozemok prevažne v zastavanom území obce alebo v záhradkárskej osade, na ktorom sa pestuje zelenina, ovocie, okrasná nízka a vysoká zeleň a iné poľnohospodárske plodiny

16 - Pozemok, na ktorom je postavená nebytová budova označená súpisným číslom

Druh chránenej nehnuteľnosti:

201 - Nehnutelná kultúrna pamiatka (národná kultúrna pamiatka)

801 - Iná ochrana

Umiestnenie pozemku:

1 - Pozemok je umiestnený v zastavanom území obce

Stavby

Súpisné číslo	na parcele číslo	Druh stavby	Popis stavby	Druh ch.n.	Umiest. stavby
52	223	11	stavba		1
686	3244	11	Konzervatórium, Konventná 4		1
764	759	11	SPŠ elektrotechnická, Zochova 9		1
841	3374	11	Konzervatórium, škol. jedáleň, M.Bela 5		1
852	3370/ 1	11	Konzervatórium, Tolstého 11		1
1660	2342/ 1	20			1
2121	1572/ 4	12	ústav soc.starostlivosti		1
Právny vzťah k parcele na ktorej leží stavba 2121 je evidovaný na liste vlastníctva číslo 5745.					
2290	8656	11	stavba		1
2745	7999/ 1	11	stavba		1
Právny vzťah k parcele na ktorej leží stavba 2745 nie je evidovaný na liste vlastníctva.					
2749	10346	11	stavba		1
3416	3936	11	budova		1
3483	4180	11	Internát na Gorazdovej 20		1
3662	4763/ 1	11	budova		1
4430	3340/ 1	11	stavba		1
4543	8907/ 1	11	stavba	201	1
5972	1572/ 6	20	hospodárska budova		1
Právny vzťah k parcele na ktorej leží stavba 5972 je evidovaný na liste vlastníctva číslo 5745.					
5991	1572/ 7	7	garáž		1
Právny vzťah k parcele na ktorej leží stavba 5991 je evidovaný na liste vlastníctva číslo 5745.					
6701	760	11	dielne a laboratóriá		1

Legenda:

Druh stavby:

20 - Iná budova

7 - Samostatne stojaca garáž

12 - Budova zdravotníckeho a sociálneho zariadenia

11 - Budova pre školstvo, na vzdelávanie a výskum

Druh chránenej nehnuteľnosti:

201 - Nehnutelná kultúrna pamiatka (národná kultúrna pamiatka)

Kód umiestnenia stavby:

1 - Stavba postavaná na zemskom povrchu

ČASŤ B: VLASTNÍCI A INÉ OPRÁVNENÉ OSOBY

Por. číslo **Priezvisko, meno (názov), rodné priezvisko, dátum narodenia, rodné číslo (IČO) a Spoluvlastnícky podiel**
miesto trvalého pobytu (sídlo) vlastníka

Účastník právneho vzťahu:

Vlastník

1 Bratislavský samosprávny kraj, Sabinovská 16, Bratislava, PSČ 820 05,
SR

1 / 1

IČO :

Titul nadobudnutia Listina č.j.2870/2003-Ra zo dňa 5.2.2003.

Titul nadobudnutia Delimitačný protokol zo dňa 14.8.2002

Titul nadobudnutia Delimitačný protokol o odovzdaní a prevzatí nehnuteľ.majetku zo dňa 14.8.2002.

Titul nadobudnutia Delimitačný protokol zo dňa 14.8.2002

Por. číslo Priezvisko, meno (názov), rodné priezvisko, dátum narodenia, rodné číslo (IČO) a Spoluvlastnícky podiel miesta trvalého pobytu (sídlo) vlastníka

IČO :

Titul nadobudnutia	Delimitačný protokol o odovzdaní a prevzatí nehnuteľ.majetku zo dňa 14.8.2002.
Titul nadobudnutia	Delimitačný protokol o odovzdaní a prevzatí nehnuteľ.majetku zo dňa 14.8.2002.
Titul nadobudnutia	Listina 8269/2001 zo dňa 23.5.2001, Žiadosť F/2002/1819 zo dňa 9.9.2002
Titul nadobudnutia	Delimitačný protokol zo dňa 24.10.2002
Titul nadobudnutia	Delimitačný protokol zo dňa 14.8.2002. Žiadosť č.4793/2002 zo dňa 12.12.2002.
Titul nadobudnutia	Žiadosť ORGSM 76/34/2004 zo dňa 6.9.2004, Delimitač.protokol z 29.1.2004, GP 10/2004 z 6.5.2004, Rozhod. Č.j. Sprč-50684/19956/2004-Md zo dňa 31.5.2004 Rozhod. Č.j. Sprč-50600/19956/2004-Md zo dňa 31.5.2004 Kol.rozhod.3515/85-Šv./H-29 zo dňa 7.10.2005.
Titul nadobudnutia	Žiadosť/.....-SEM/49 zo dňa 9.9.2005, Delimitač.protokol zo dňa 15.4.2004, Oznámenie Č.j. Sprč-61988/25333/2004-Md zo dňa 9.7.2004.
Titul nadobudnutia	Delimitačný protokol o odovzdaní a prevzatí nehnuteľného majetku zo dňa 10.1.2007, Z-878/07
Titul nadobudnutia	Delimitačný protokol zo dňa 29. 1. 2004, Z - 3632/06.
Titul nadobudnutia	Rozsudok Okresného súdu Bratislava I č. 22C/61/2006-133 z 25.04.2012 v spojení s Rozsudkom Krajského súdu č. 9Co 364/2012-154 z 13.03.2014, Z-11564/14

Tituly nadobudnutia LV:

Dotak č.1 k delimitačnému protokolu o odovzdaní a prevzatí nehnuteľného majetku zo dňa 28.7.2003.

ČASŤ C: ĎARCHY

Por.č.:

Vecné bremeno-Právo prechodu peši a motorovými vozidlami cez pozemky parcelné č.3340/1, 3340/4, 3340/8 výlučne v prospech vlastníkov pozemku parcelné číslo 3340/3, jeho zmluvných partnerov a hostí.
Povinnosť vlastníka pozemkov parcelné číslo 3340/1, 3340/4, 3340/8 zamedziť prístup nepovolánym osobám na pozemok parc.č.3340/3 podľa V-42399/98 z 5.11.1998.

Vecné bremeno- spočívajúce v povinnosti vlastníka parc.č. 3370/1 strpieť prechod a prejazd v rozsahu vyznačenom GP č.44/99 cez parc.č.3370/1 vlastníkom parc.č.3370/2, 3370/3 a 3370/4, podľa V-42448/98 zo dňa 19.7.1999.

- 1 Vecné bremeno spočívajúce v povinnosti vlastníka pozemku parc.č.3340/8 strpieť prechod a prejazd cez pozemok v prospech vlastníka pozemku parc.č.3338 a stavby s.č.670 situovanej na pozemku parc.č.3338, podľa V-1597/2004 zo dňa 14.9.2004.
- 1 Vecné bremeno - spočívajúce strpieť prechod a prejazd cez p.č.3340/4, 3340/8 v prospech vlastníka stavby s.č.143 a par.č.3340/2, podľa V-49/2005 zo dňa 3.5.2005.

Iné údaje:

GP 13/2004, (E5539)

Oznámenie o pridelenom súp. čísle č.j.: Sprč - 32236/19499/2006-Be

- 1 Žiadosť o zmenu sídla zo dňa 22.7.2006 - R-560/2006.
- 1 Poznomenáva sa právo prechodu a prejazdu v rozsahu vyznačenom GPč.44/99 cez parc.č.3370/1 v prospech vlastníka parc.č.3370/2, 3370/3 a 3370/4, podľa V-42448/98 zo dňa 19.7.1999.
- 1 Aktualizácia súpisných čísiel R-2500/11
- 1 Rozhodnutie o oprave chyby X-46/2012 právoplatné dňa 18.4.2012.
- 1 Rozhodnutie Pamiatkového úradu Slovenskej republiky č. PÚ-12/991-4/6896/Kir zo dňa 16.8.2012, Z-15219/12.
- 1 Zápis GP č.46/2011 zo dňa 21.11.2011, úradne overený dňa 14.5.2012 pod č.2497/2011, R-2593/13

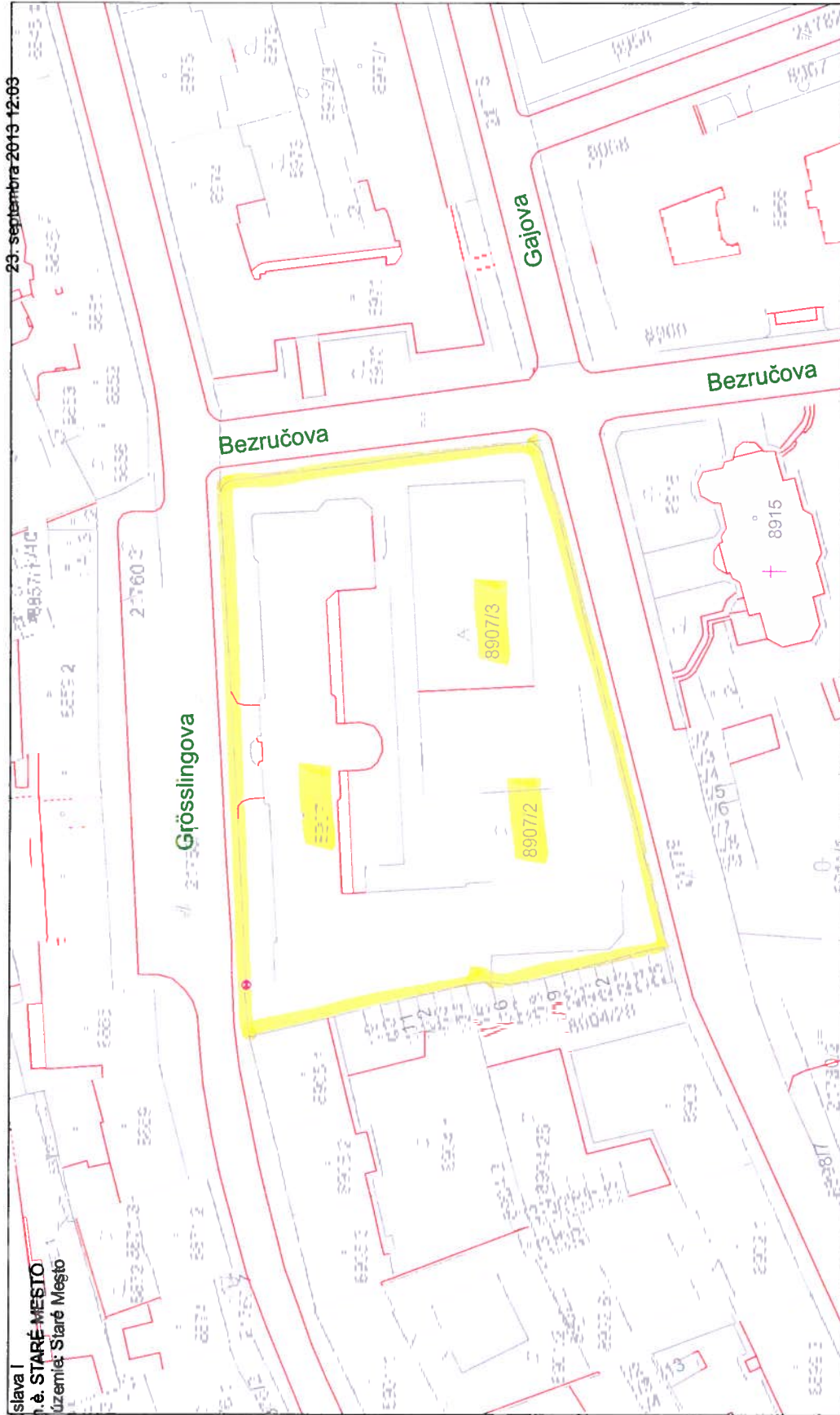
Poznámka:

Bez zápisu.

GKÚ Bratislava

Informatívna kópia z mapy

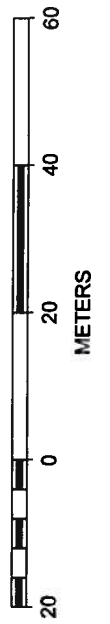
Vytvorené cez katastrálny portál



23. septembra 2013 12:03

Okres: Bratislava I
Obec: BA-m.é. STARÉ MESTO
Katastrálne územie: Staré Mesto

SCALE 1 : 1 018



Základná škola a Gymnázium s vyučovacím jazykom maďarským, Dunajská 13, Bratislava

Nehnutelnosti evidované na LV 7457 pre katastrálne územie BA- Staré Mesto

- Budova školy, súpisné číslo 2290, situovaná na par.č. 8656. Budova je zapísaná ako národná kultúrna pamiatka č. 717.
- Pozemok, skaly, rokliny, svahy, - situovaný na par.č.8655
- Pozemok, dvor- situovaný na par.č. 8658/7

Nehnutelnosti sú zapísané vo vlastníckom podiele 1/1. Nehnutelný majetok nie je poistený.

Účtovná hodnota nehnuteľného majetku v správe gymnázia k 31.12.2016 je :

- stavieb 222.579,83 €
- pozemkov 392.625,97 €.

Prehľad zmlúv o nájme nebytového priestoru platných v roku 2016

<i>nájomca</i>	<i>predmet nájmu+výmera v m2</i>	<i>doba nájmu od - do</i>	<i>ročná výška nájmu v €</i>
Gabriel Kis, školník	služobný byt - 112,37 m2	5.7.1989 -neurčito	1 453,12 €
Lengyel Robert	školský bufet - 18 m2	1.9.2012-neurčito	360,00 €
Citypharm s s.r.o.	lekáreň - 90 m2 / od júna 2013/	1.6.2013-neurčito	4 410,00 €
A. Dallmayer	nápojový automat -1 m2	11.1.2010-neurčito	120,00 €
ZUŠ M. Ruppeldta	elok. pracovisko - 62 m2	1.9.2013 -neurčito	1,00 €



Úrad geodézie, kartografie a katastra Slovenskej republiky
VÝPIS Z KATASTRA NEHNUTEĽNOSTÍ

Okres: Bratislava I

Vytvorené cez katastrálny portál

Obec: BA-m.č. STARÉ MESTO

Dátum vyhotovenia 30.08.2016

Katastrálne územie: Staré Mesto

Čas vyhotovenia: 09:46:31

VÝPIS Z LISTU VLASTNÍCTVA č. 7457

ČASŤ A: MAJETKOVÁ PODSTATA

PARCELY registra "C" evidované na katastrálnej mape

Parcelné číslo	Výmera v m2	Druh pozemku	Spôsob využ. p.	Umiest. pozemku	Právny vzťah	Druh ch.n.
223	3464	Zastavané plochy a nádvoria	16	1		
759	3997	Zastavané plochy a nádvoria	16	1		, 201
760	221	Zastavané plochy a nádvoria	16	1		, 201
2342/ 1	233	Zastavané plochy a nádvoria	16	1		
2342/ 2	447	Záhrady	4	1		
3244	372	Zastavané plochy a nádvoria	16	1		, 201
3245	341	Ostatné plochy	37	1		, 201
3340/ 1	856	Zastavané plochy a nádvoria	16	1		, 201
3340/ 4	769	Zastavané plochy a nádvoria	18	1		, 801
3340/ 8	209	Zastavané plochy a nádvoria	18	1		, 801
3370/ 1	1558	Zastavané plochy a nádvoria	16	1		, 801
3370/ 4	195	Zastavané plochy a nádvoria	99	1		, 801
3374	318	Zastavané plochy a nádvoria	16	1		, 201
3893/ 1	914	Ostatné plochy	30	1		
3893/ 3	466	Ostatné plochy	37	1		
PLOMBA VYZNAČENÁ NA ZÁKLADE Z - 5145/2006						
3935	948	Ostatné plochy	37	1		
3936	1478	Zastavané plochy a nádvoria	16	1		
3937	1589	Zastavané plochy a nádvoria	18	1		
4180	336	Zastavané plochy a nádvoria	16	1		
4763/ 1	971	Zastavané plochy a nádvoria	16	1		
4763/ 2	352	Zastavané plochy a nádvoria	18	1		
8655	124	Ostatné plochy	37	1		
8656	3306	Zastavané plochy a nádvoria	16	1		
8658/ 7	49	Zastavané plochy a nádvoria	18	1		
8907/ 1	2351	Zastavané plochy a nádvoria	16	1		, 201
8907/ 2	2031	Zastavané plochy a nádvoria	18	1		, 201
8907/ 3	1126	Ostatné plochy	30	1		, 201
10346	829	Zastavané plochy a nádvoria	16	1		

Legenda:

Spôsob využívania pozemku:

PARCELY registra "C" evidované na katastrálnej mape

Parcelné číslo **Výmera v m2** **Druh pozemku** **Spôsob využ. p.** **Umiest. pozemku** **Právny vzťah** **Druh ch.n.**

99 - Pozemok využívaný podľa druhu pozemku
 37 - Pozemok, na ktorom sú skaly, svahy, rokliny, výmole, vysoké medze s krovím alebo kamením a iné plochy, ktoré neposkytujú trvalý úžitok
 30 - Pozemok, na ktorom je ihrisko, štadión, kúpalisko, športová dráha, autokemp, táborisko a iné
 18 - Pozemok, na ktorom je dvor
 4 - Pozemok prevažne v zastavanom území obce alebo v záhradkárskej osade, na ktorom sa pestuje zelenina, ovocie, okrasná nízka a vysoká zeleň a iné poľnohospodárske plodiny
 16 - Pozemok, na ktorom je postavená nebytová budova označená súpisným číslom

Druh chránenej nehnuteľnosti:

201 - Nehnutelná kultúrna pamiatka (národná kultúrna pamiatka)
 801 - Iná ochrana

Umiestnenie pozemku:

1 - Pozemok je umiestnený v zastavanom území obce

Stavby

Súpisné číslo	na parcele číslo	Druh stavby	Popis stavby	Druh ch.n.	Umiest. stavby
52	223	11	stavba		1
686	3244	11	Konzervatórium, Konventná 4		1
764	759	11	SPŠ elektrotechnická, Zochova 9		1
841	3374	11	Konzervatórium, škol. jedáleň, M.Bela 5		1
852	3370/ 1	11	Konzervatórium, Tolstého 11		1
1660	2342/ 1	20			1
2121	1572/ 4	12	ústav soc.starostlivosti		1
Právny vzťah k parcele na ktorej leží stavba 2121 je evidovaný na liste vlastníctva číslo 5745.					
2290	8656	11	stavba		1
2745	7999/ 1	11	stavba		1
Právny vzťah k parcele na ktorej leží stavba 2745 nie je evidovaný na liste vlastníctva.					
2749	10346	11	stavba		1
3416	3936	11	budova		1
3483	4180	11	Internát na Gorazdovej 20		1
3662	4763/ 1	11	budova		1
4430	3340/ 1	11	stavba		1
4543	8907/ 1	11	stavba	201	1
5972	1572/ 6	20	hospodárska budova		1
Právny vzťah k parcele na ktorej leží stavba 5972 je evidovaný na liste vlastníctva číslo 5745.					
5991	1572/ 7	7	garáž		1
Právny vzťah k parcele na ktorej leží stavba 5991 je evidovaný na liste vlastníctva číslo 5745.					
6701	760	11	dielne a laboratóriá		1

Legenda:

Druh stavby:

20 - Iná budova
 7 - Samostatne stojaca garáž
 12 - Budova zdravotníckeho a sociálneho zariadenia
 11 - Budova pre školstvo, na vzdelávanie a výskum

Druh chránenej nehnuteľnosti:

201 - Nehnutelná kultúrna pamiatka (národná kultúrna pamiatka)

Kód umiestnenia stavby:

1 - Stavba postavaná na zemskom povrchu

ČASŤ B: VLASTNÍCI A INÉ OPRÁVNENÉ OSOBY

Por. číslo **Priezvisko, meno (názov), rodné priezvisko, dátum narodenia, rodné číslo (IČO) a Spoluvlastnícky podiel**
miesto trvalého pobytu (sídlo) vlastníka

Účastník právneho vzťahu:

Vlastník

1 Bratislavský samosprávny kraj, Sabinovská 16, Bratislava, PSČ 820 05,
 SR

1 / 1

IČO :

Titul nadobudnutia Listina č.j.2870/2003-Ra zo dňa 5.2.2003.
 Titul nadobudnutia Delimitačný protokol zo dňa 14.8.2002
 Titul nadobudnutia Delimitačný protokol o odovzdaní a prevzatí nehnuteľ.majetku zo dňa 14.8.2002.
 Titul nadobudnutia Delimitačný protokol zo dňa 14.8.2002

Por. číslo Priezvisko, meno (názov), rodné priezvisko, dátum narodenia, rodné číslo (IČO) a Spoluvlastnícky podiel miesta trvalého pobytu (sídlo) vlastníka

IČO :

Titul nadobudnutia	Delimitačný protokol o odovzdaní a prevzatí nehnuteľ.majetku zo dňa 14.8.2002.
Titul nadobudnutia	Delimitačný protokol o odovzdaní a prevzatí nehnuteľ.majetku zo dňa 14.8.2002.
Titul nadobudnutia	Listina 8269/2001 zo dňa 23.5.2001, Žiadosť F/2002/1819 zo dňa 9.9.2002
Titul nadobudnutia	Delimitačný protokol zo dňa 24.10.2002
Titul nadobudnutia	Delimitačný protokol zo dňa 14.8.2002. Žiadosť č.4793/2002 zo dňa 12.12.2002.
Titul nadobudnutia	Žiadosť ORGSM 76/34/2004 zo dňa 6.9.2004, Delimitač.protokol z 29.1.2004, GP 10/2004 z 6.5.2004, Rozhod. Č.j. Sprč-50684/19956/2004-Md zo dňa 31.5.2004 Rozhod. Č.j. Sprč-50600/19956/2004-Md zo dňa 31.5.2004 Kol.rozhod.3515/85-Šv./H-29 zo dňa 7.10.2005.
Titul nadobudnutia	Žiadosť/.....-SEM/49 zo dňa 9.9.2005, Delimitač.protokol zo dňa 15.4.2004, Oznámenie Č.j. Sprč-61988/25333/2004-Md zo dňa 9.7.2004.
Titul nadobudnutia	Delimitačný protokol o odovzdaní a prevzatí nehnuteľného majetku zo dňa 10.1.2007, Z-878/07
Titul nadobudnutia	Delimitačný protokol zo dňa 29. 1. 2004, Z - 3632/06.
Titul nadobudnutia	Rozsudok Okresného súdu Bratislava I č. 22C/61/2006-133 z 25.04.2012 v spojení s Rozsudkom Krajského súdu č. 9Co 364/2012-154 z 13.03.2014, Z-11564/14

Tituly nadobudnutia LV:

Dotak č.1 k delimitačnému protokolu o odovzdaní a prevzatí nehnuteľného majetku zo dňa 28.7.2003.

ČASŤ C: ĎARCHY

Por.č.:

Vecné bremeno-Právo prechodu peši a motorovými vozidlami cez pozemky parcelné č.3340/1, 3340/4, 3340/8 výlučne v prospech vlastníkov pozemku parcelné číslo 3340/3, jeho zmluvných partnerov a hostí.
Povinnosť vlastníka pozemkov parcelné číslo 3340/1, 3340/4, 3340/8 zamedziť prístup nepovolánym osobám na pozemok parc.č.3340/3 podľa V-42399/98 z 5.11.1998.

Vecné bremeno- spočívajúce v povinnosti vlastníka parc.č. 3370/1 strpieť prechod a prejazd v rozsahu vyznačenom GP č.44/99 cez parc.č.3370/1 vlastníkom parc.č.3370/2, 3370/3 a 3370/4, podľa V-42448/98 zo dňa 19.7.1999.

- 1 Vecné bremeno spočívajúce v povinnosti vlastníka pozemku parc.č.3340/8 strpieť prechod a prejazd cez pozemok v prospech vlastníka pozemku parc.č.3338 a stavby s.č.670 situovanej na pozemku parc.č.3338, podľa V-1597/2004 zo dňa 14.9.2004.
- 1 Vecné bremeno - spočívajúce strpieť prechod a prejazd cez p.č.3340/4, 3340/8 v prospech vlastníka stavby s.č.143 a par.č.3340/2, podľa V-49/2005 zo dňa 3.5.2005.

Iné údaje:

GP 13/2004, (E5539)

Oznámenie o pridelenom súp. čísle č.j.: Sprč - 32236/19499/2006-Be

- 1 Žiadosť o zmenu sídla zo dňa 22.7.2006 - R-560/2006.
- 1 Poznomenáva sa právo prechodu a prejazdu v rozsahu vyznačenom GPč.44/99 cez parc.č.3370/1 v prospech vlastníka parc.č.3370/2, 3370/3 a 3370/4, podľa V-42448/98 zo dňa 19.7.1999.
- 1 Aktualizácia súpisných čísiel R-2500/11
- 1 Rozhodnutie o oprave chyby X-46/2012 právoplatné dňa 18.4.2012.
- 1 Rozhodnutie Pamiatkového úradu Slovenskej republiky č. PÚ-12/991-4/6896/Kir zo dňa 16.8.2012, Z-15219/12.
- 1 Zápis GP č.46/2011 zo dňa 21.11.2011, úradne overený dňa 14.5.2012 pod č.2497/2011, R-2593/13

Poznámka:

Bez zápisu.



Organizácia Katastrálny úrad v Bratislave Správa katastra pre hl. m. SR BA, B-Ružová dolina 27	Kres Bratislava I	Obec BA-m.č. STARÉ MESTO	Kat. územie Staré Mesto
	Číslo zákazky 9/1907/2012	Mopavý list č. BRATISLAVA 9-0/24, 9-0/23	
KÓPIA KATASTRÁLNEJ MAPY			
18.04.2012	Marianna Kontilová <i>Marianna</i>		

Športové gymnázium, Ostredkova 10, Bratislava

Nehnuteľnosti evidované na LV 5507 pre katastrálne územie BA- Ružinov

- Budova školy, súpisné číslo 3232, situovaná na par.č. 1213, 1214/1 a 1214/4
V areáli školy nie sú všetky pozemky, na ktorých je budova vysporiadané, v súčasnosti na parcely č. 1213 a 1214/1 nie sú založené listy vlastníctva.

Nehnuteľný majetok nie je poistený.

Účtovná hodnota nehnuteľného majetku v správe gymnázia k 31.12.2016 je :

- stavieb 814.449,02 €
- pozemkov 44.700,00 €.





Úrad geodézie, kartografie a katastra Slovenskej republiky
VÝPIS Z KATASTRA NEHNUTEĽNOSTÍ

Okres: Bratislava II
 Obec: BA-m.č. RUŽINOV
 Katastrálne územie: Ružinov

Vytvorené cez katastrálny portál

Dátum vyhotovenia 30.08.2016
 Čas vyhotovenia: 10:07:51

VÝPIS Z LISTU VLASTNÍCTVA č. 5507

ČASŤ A: MAJETKOVÁ PODSTATA

PARCELY registra "C" evidované na katastrálnej mape

Parcelné číslo	Výmera v m ²	Druh pozemku	Spôsob využ. p.	Umiest. pozemku	Právny vzťah	Druh ch.n.
1036/ 2	18129	Ostatné plochy	37	1		
1036/ 4	4146	Zastavané plochy a nádvoria	16	1		
1214/ 4	16	Zastavané plochy a nádvoria	16	1		
1215/ 22	282	Zastavané plochy a nádvoria	18	1		
3281/ 35	1017	Zastavané plochy a nádvoria	18	1		
3282/ 2	7138	Ostatné plochy	37	1		, 501
3282/ 5	4594	Zastavané plochy a nádvoria	16	1		
15288/ 17	5483	Zastavané plochy a nádvoria	18	1		
15288/ 64	1610	Zastavané plochy a nádvoria	18	1		
15643/ 13	103	Zastavané plochy a nádvoria	16	1		
15643/ 14	179	Zastavané plochy a nádvoria	16	1		
15646/ 1	356	Zastavané plochy a nádvoria	16	1		
15646/ 2	390	Zastavané plochy a nádvoria	16	1		
15646/ 3	390	Zastavané plochy a nádvoria	16	1		
15675/ 88	3470	Zastavané plochy a nádvoria	16	1		
15675/ 89	3662	Zastavané plochy a nádvoria	25	1		
15675/ 90	2324	Zastavané plochy a nádvoria	25	1		

Legenda:

Spôsob využívania pozemku:

37 - Pozemok, na ktorom sú skaly, svahy, rokliny, výmole, vysoké medze s krovím alebo kamením a iné plochy, ktoré neposkytujú trvalý úžitok

18 - Pozemok, na ktorom je dvor

16 - Pozemok, na ktorom je postavená nebytová budova označená súpisným číslom

25 - Pozemok, na ktorom je postavená ostatná inžinierska stavba a jej súčasť

Druh chránenej nehnuteľnosti:

501 - Chránená vodohospodárska oblasť

Umiestnenie pozemku:

1 - Pozemok je umiestnený v zastavanom území obce

Stavby

Súpisné číslo	na parcele číslo	Druh stavby	Popis stavby	Druh ch.n.	Umiest. stavby
94	15643/ 4	20	školský pavilon D		1
Právny vzťah k parcele na ktorej leží stavba 94 nie je evidovaný na liste vlastníctva.					
94	15643/ 13	20	Školský pavilon D		1
95	15643/ 2	20	školský pavilon E		1

Stavby

Súpisné číslo	na parcele číslo	Druh stavby	Popis stavby	Druh ch.n.	Umiest. stavby
Právny vzťah k parcele na ktorej leží stavba 95 nie je evidovaný na liste vlastníctva.					
95	15643/ 14	20	Školský pavilon E		1
96	15646/ 3	20	školský pavilon C		1
97	15646/ 2	20	školský pavilon B		1
98	15646/ 1	20	školský pavilon A		1
889	1036/ 4	20	gymn.na Tomaš.ul.		1
1086	15675/ 88	20	SPŠStav.-Drieňová		1
3232	1213	20	gymn.-Ostredkova ul.		1
Právny vzťah k parcele na ktorej leží stavba 3232 nie je evidovaný na liste vlastníctva.					
3232	1214/ 1	20	gymn.-Ostredkova ul.		1
Právny vzťah k parcele na ktorej leží stavba 3232 nie je evidovaný na liste vlastníctva.					
3232	1214/ 4	20	gymn.-Ostredkova ul.		1
5866	3282/ 5	20	Učňovské dielne		1

Legenda:

Druh stavby:

20 - Iná budova

Kód umiestnenia stavby:

1 - Stavba postavaná na zemskom povrchu

ČASŤ B: VLASTNÍCI A INÉ OPRÁVNENÉ OSOBY

Por. číslo Priezvisko, meno (názov), rodné priezvisko, dátum narodenia, rodné číslo (IČO) a Spoluvlastnícky podiel miesto trvalého pobytu (sídlo) vlastníka

Účastník právneho vzťahu:

Vlastník

1 Bratislavský samosprávny kraj, Sabinovská 16, Bratislava, PSČ 820 05,
SR

1 / 1

IČO :

Titul nadobudnutia

Ž.č.100241/2007-SEM/43 zo dňa 9.11.2007

Titul nadobudnutia

Žiadosť č.100275/2012-PRA/16 zo dňa 23.03.2012 o zápis pozemkov registra C KN parc.č.15288/17, 15288/64, 15643/13, 15643/14, 15646/1, 15646/2, 15646/3, Delimitačný protokol č.9/2012, Reg.č. 77/2012-4220-2040, Potvrdenie o zverejnení zo dňa 19.03.2012, Z-5556/12

Tituly nadobudnutia LV:

Žiadosť o zápis podľa zákona č.446/2001 Z.z.,Delimitačný protokol z 25.10.2002

žiadosť o zápis č.4793/2002 z 10.12.2002

Delimitačný protokol z 10.7.2002

Delimitačný protokol,Žiadosť č.4793/2002 z 12.12.2002

Delimitačný protokol z 22.10.2002

Dodatok č.1 k delimitačnému protokolu z 25.3.2003

Kúpa V-518/05 zo dňa 13.7.2005

ČASŤ C: ŤARCHY

Por.č.:

Predkupné právo v prospech Slovnaft, a.s. Bratislava /31322832/ na parc.č.3282/5 a s.č.5866 a inž.siete, 3281/35, 3282/2 alebo len na ich časť na dobu 15 rokov podľa V-518/05 zo dňa 13.7.2005

Vecné bremeno-právo vstupu na parc.č.3282/5,3281/35,

3282/2 za účelom prevádzkovania inž.sietí, ich opráv a umožniť prístup hasičským zborom pre SLOVNAFT, a.s.

Bratislava/31322832/ podľa V-518/05 zo dňa 13.7.2005

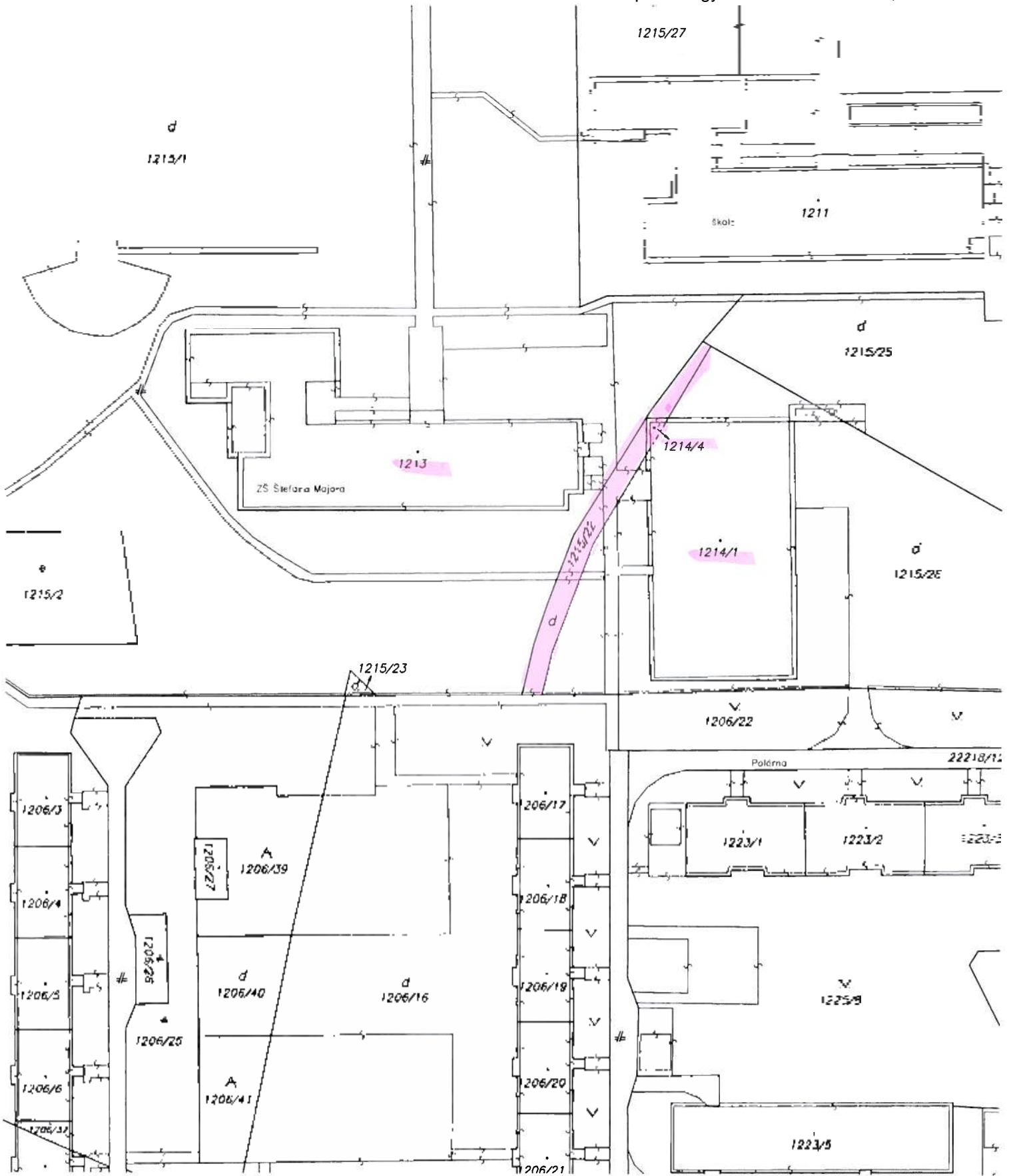
Právo vstupu na parc.č.3281/2, 3282/8 v rozsahu vyznačenom v GP č.47/2004 pre Bratislavský samosprávny kraj /36063606/ za účelom opráv,prevádzkovania inž.sietí a umožnenie prístupu hasičským zborom podľa V-518/05 zo dňa 13.7.2005

Iné údaje:

1 Žiadosť o zmenu sídla zo dňa 22.7.2006 - R-560/2006.

Poznámka:

Bez zápisu.



Organizácia Katastrálny úrad v Bratislave Správa katastra pre hl. m. SR BA, B-Ružová dolina 27	Okres Bratislava II	Obec BA-m.č. RUŽINOV	Kat. územie Ružinov
	Číslo zákazky 9/1907/2012	Mapový list: č. PEZINOK 7-9/32, 7-9/34	Mierka 1 : 1000 \pm 2
	KÓPIA KATASTRÁLNEJ MAPY na parcelu: --		
Vyhotožil		 Pečiarka u p.dpis	
18.04.2012	Meno Marianna Kontilová <i>Marianna Kontilová</i>		

Gymnázium Laca Novomeského, Tomášikova 2, Bratislava

Nehnuteľnosti evidované na LV 5507 pre katastrálne územie BA-Ružinov

- Budova gymnázia, súpisné číslo 889 situovaná na par.č. 1036/4
- Pozemok –skaly, rokliny, svahy , situovaný na par.č.1036/2 .

BSK je vlastníkom v podiele 1/1. Nehnuteľný majetok škola nemá poistený.

Účtovná hodnota nehnuteľného majetku v správe gymnázia k 31.12.2016 je :

- stavieb 836.939,25 €
- pozemkov 317.342,16 €.

Prehľad zmlúv o nájme nebytového priestoru platných v roku 2016

<i>Nájomca</i>	<i>predmet prenájmu+výmera v m2</i>	<i>doba nájmu od-do</i>	<i>ročná výška nájmu v €</i>
Ing Ladislav Stražil-NUBIUM	časť pozemku-osadenie rekl.zariadenia 9,34m2	neurčitá	1 600,00 €
Ing Ladislav Stražil-NUBIUM	časť pozemku-osadenie rekl.zariadenia typu bigboard o rozlohe 34,56 m2	neurčitá	2 324,00 €
ISPA	časť pozemku-osadenie rekl.zariadenia 4,50m2	neurčitá	800,00 €
ARTON	časť pozemku-osadenie rekl.zariadenia 9,14m2	neurčitá	1 200,00 €
Alena Bočková - bufet	bufet	neurčitá	164,00 €
Ing.Jozef Biznár Restaurant Slovakia	jedáleň	neurčitá	713,70 €
Volejbalový klub Slávia UK	telocvičňa	určitá do 31.12.2016	1 x 7,75 hod (2,00 €/hod) týždenne
Mgr. Pavol Kelley	telocvičňa	určitá do 31.12.2016	1 x 1,5 hod (2,00 €/hod) týždenne
Allianz Slovenská poisťovňa ,a.s.	telocvičňa	neurčitá	1 x 2hod (3,30€/hod) týždenne
Akadémia LEAF	telocvičňa	určitá do 31.12.2016	1 x 1 hod (2,50 €/hod) týdenne
Národný ústav celoživotného vzdelávania	telocvičňa	určitá do 31.12.2016	1 x 1 hod (2,50 €/hod) týdenne
Unilever Slovensko , spol s.r.o.	telocvičňa	určitá do 31.12.2016	1 x 1,5 hod (3,30 €/hod) týdenne
Jana Ždilová	bazén	určitá do 31.12.2016	1 x 1,5 hod (2,00 €/hod) týždenne
Publik Procurement and Consulting, s r. o.	bazén	určitá do 31.12.2016	1 x 1 hod (3,00 €/hod) týždenne
TJ Slávia STU, Plavecký oddiel	bazén	neurčitá	2 x 1hod (3,80€/hod) týždenne

Športový klub Beňár	bazén	neurčitá	3x40min (2,00€/40min) týždenne
Siemens s. r. o.	bazén	určitá do 31.12.2016	1 x 1 hod (3,00 €/hod) týždenne
Klub športových potápačov Neptún	bazén	určitá do 31.12.2016	1 x 1 hod (3,00 €/hod) týždenne
ACIT, s.r.o.	bazén	neurčitá	1 x 1hod (3,80€/hod) týždenne
Akadémia LEAF	bazén	určitá do 31.12.2016	2 x 1 hod (3,00 €/hod) týdenne





Zrekoštruované ihrisko



Úrad geodézie, kartografie a katastra Slovenskej republiky
VÝPIS Z KATASTRA NEHNUTEĽNOSTÍ

Okres: **Bratislava II**
 Obec: **BA-m.č. RUŽINOV**
 Katastrálne územie: **Ružinov**

Vytvorené cez katastrálny portál

Dátum vyhotovenia **30.08.2016**
 Čas vyhotovenia: **09:57:51**

VÝPIS Z LISTU VLASTNÍCTVA č. 5507

ČASŤ A: MAJETKOVÁ PODSTATA

PARCELY registra "C" evidované na katastrálnej mape

Parcelné číslo	Výmera v m ²	Druh pozemku	Spôsob využ. p.	Umiest. pozemku	Právny vzťah	Druh ch.n.
1036/ 2	18129	Ostatné plochy	37	1		
1036/ 4	4146	Zastavané plochy a nádvoria	16	1		
1214/ 4	16	Zastavané plochy a nádvoria	16	1		
1215/ 22	282	Zastavané plochy a nádvoria	18	1		
3281/ 35	1017	Zastavané plochy a nádvoria	18	1		
3282/ 2	7138	Ostatné plochy	37	1		, 501
3282/ 5	4594	Zastavané plochy a nádvoria	16	1		
15288/ 17	5483	Zastavané plochy a nádvoria	18	1		
15288/ 64	1610	Zastavané plochy a nádvoria	18	1		
15643/ 13	103	Zastavané plochy a nádvoria	16	1		
15643/ 14	179	Zastavané plochy a nádvoria	16	1		
15646/ 1	356	Zastavané plochy a nádvoria	16	1		
15646/ 2	390	Zastavané plochy a nádvoria	16	1		
15646/ 3	390	Zastavané plochy a nádvoria	16	1		
15675/ 88	3470	Zastavané plochy a nádvoria	16	1		
15675/ 89	3662	Zastavané plochy a nádvoria	25	1		
15675/ 90	2324	Zastavané plochy a nádvoria	25	1		

Legenda:

Spôsob využívania pozemku:

37 - Pozemok, na ktorom sú skaly, svahy, rokliny, výmole, vysoké medze s krovím alebo kamením a iné plochy, ktoré neposkytujú trvalý úžitok

18 - Pozemok, na ktorom je dvor

16 - Pozemok, na ktorom je postavená nebytová budova označená súpisným číslom

25 - Pozemok, na ktorom je postavená ostatná inžinierska stavba a jej súčasť

Druh chránenej nehnuteľnosti:

501 - Chránená vodohospodárska oblasť

Umiestnenie pozemku:

1 - Pozemok je umiestnený v zastavanom území obce

Stavby

Súpisné číslo	na parcele číslo	Druh stavby	Popis stavby	Druh ch.n.	Umiest. stavby
94	15643/ 4	20	školský pavilon D		1
Právny vzťah k parcele na ktorej leží stavba 94 nie je evidovaný na liste vlastníctva.					
94	15643/ 13	20	Školský pavilon D		1
95	15643/ 2	20	školský pavilon E		1

Stavby

Súpisné číslo	na parcele číslo	Druh stavby	Popis stavby	Druh ch.n.	Umiest. stavby
Právny vzťah k parcele na ktorej leží stavba 95 nie je evidovaný na liste vlastníctva.					
95	15643/ 14	20	Školský pavilon E		1
96	15646/ 3	20	školský pavilon C		1
97	15646/ 2	20	školský pavilon B		1
98	15646/ 1	20	školský pavilon A		1
889	1036/ 4	20	gymn.na Tomaš.ul.		1
1086	15675/ 88	20	SPŠStav.-Drieňová		1
3232	1213	20	gymn.-Ostredkova ul.		1
Právny vzťah k parcele na ktorej leží stavba 3232 nie je evidovaný na liste vlastníctva.					
3232	1214/ 1	20	gymn.-Ostredkova ul.		1
Právny vzťah k parcele na ktorej leží stavba 3232 nie je evidovaný na liste vlastníctva.					
3232	1214/ 4	20	gymn.-Ostredkova ul.		1
5866	3282/ 5	20	Učňovské dielne		1

Legenda:

Druh stavby:

20 - Iná budova

Kód umiestnenia stavby:

1 - Stavba postavaná na zemskom povrchu

ČASŤ B: VLASTNÍCI A INÉ OPRÁVNENÉ OSOBY

Por. číslo Priezvisko, meno (názov), rodné priezvisko, dátum narodenia, rodné číslo (IČO) a Spoluvlastnícky podiel miesta trvalého pobytu (sídlo) vlastníka

Účastník právneho vzťahu:

Vlastník

1 Bratislavský samosprávny kraj, Sabinovská 16, Bratislava, PSČ 820 05,
SR

1 / 1

IČO :

Titul nadobudnutia Ž.č.100241/2007-SEM/43 zo dňa 9.11.2007

Titul nadobudnutia Žiadosť č.100275/2012-PRA/16 zo dňa 23.03.2012 o zápis pozemkov registra C KN parc.č.15288/17, 15288/64, 15643/13, 15643/14, 15646/1, 15646/2, 15646/3, Delimitačný protokol č.9/2012, Reg.č. 77/2012-4220-2040, Potvrdenie o zverejnení zo dňa 19.03.2012, Z-5556/12

Tituly nadobudnutia LV:

Žiadosť o zápis podľa zákona č.446/2001 Z.z.,Delimitačný protokol z 25.10.2002

žiadosť o zápis č.4793/2002 z 10.12.2002

Delimitačný protokol z 10.7.2002

Delimitačný protokol,Žiadosť č.4793/2002 z 12.12.2002

Delimitačný protokol z 22.10.2002

Dodatok č.1 k delimitačnému protokolu z 25.3.2003

Kúpa V-518/05 zo dňa 13.7.2005

ČASŤ C: ŤARCHY

Por.č.:

Predkupné právo v prospech Slovnaft, a.s. Bratislava /31322832/ na parc.č.3282/5 a s.č.5866 a inž.siete, 3281/35, 3282/2 alebo len na ich časť na dobu 15 rokov podľa V-518/05 zo dňa 13.7.2005

Vecné bremeno-právo vstupu na parc.č.3282/5,3281/35,

3282/2 za účelom prevádzkovania inž.sietí, ich opráv a umožniť prístup hasičským zborom pre SLOVNAFT, a.s. Bratislava/31322832/ podľa V-518/05 zo dňa 13.7.2005

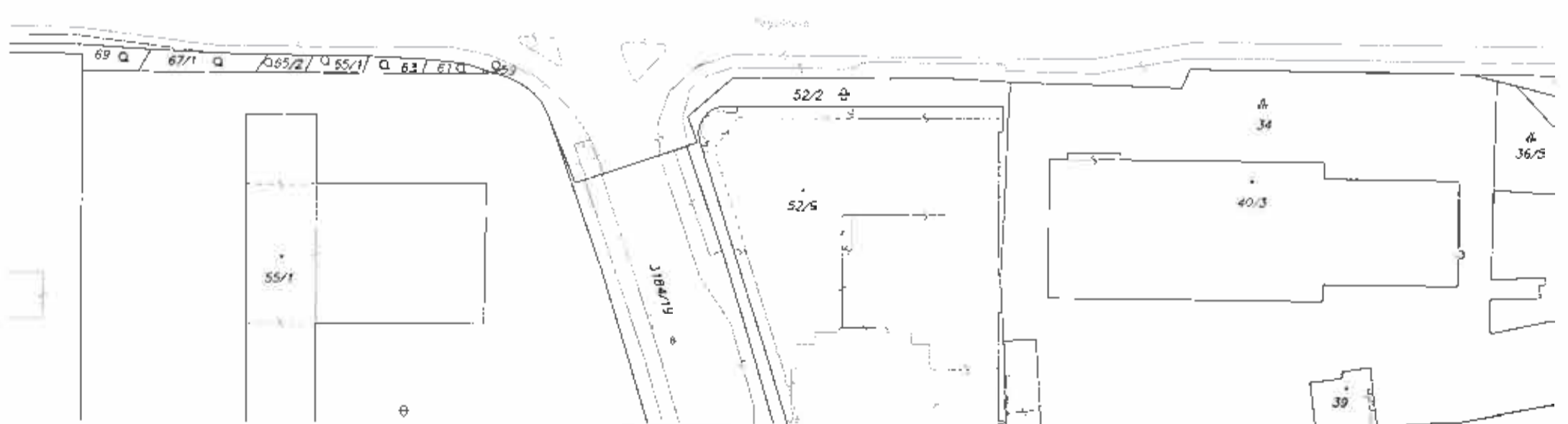
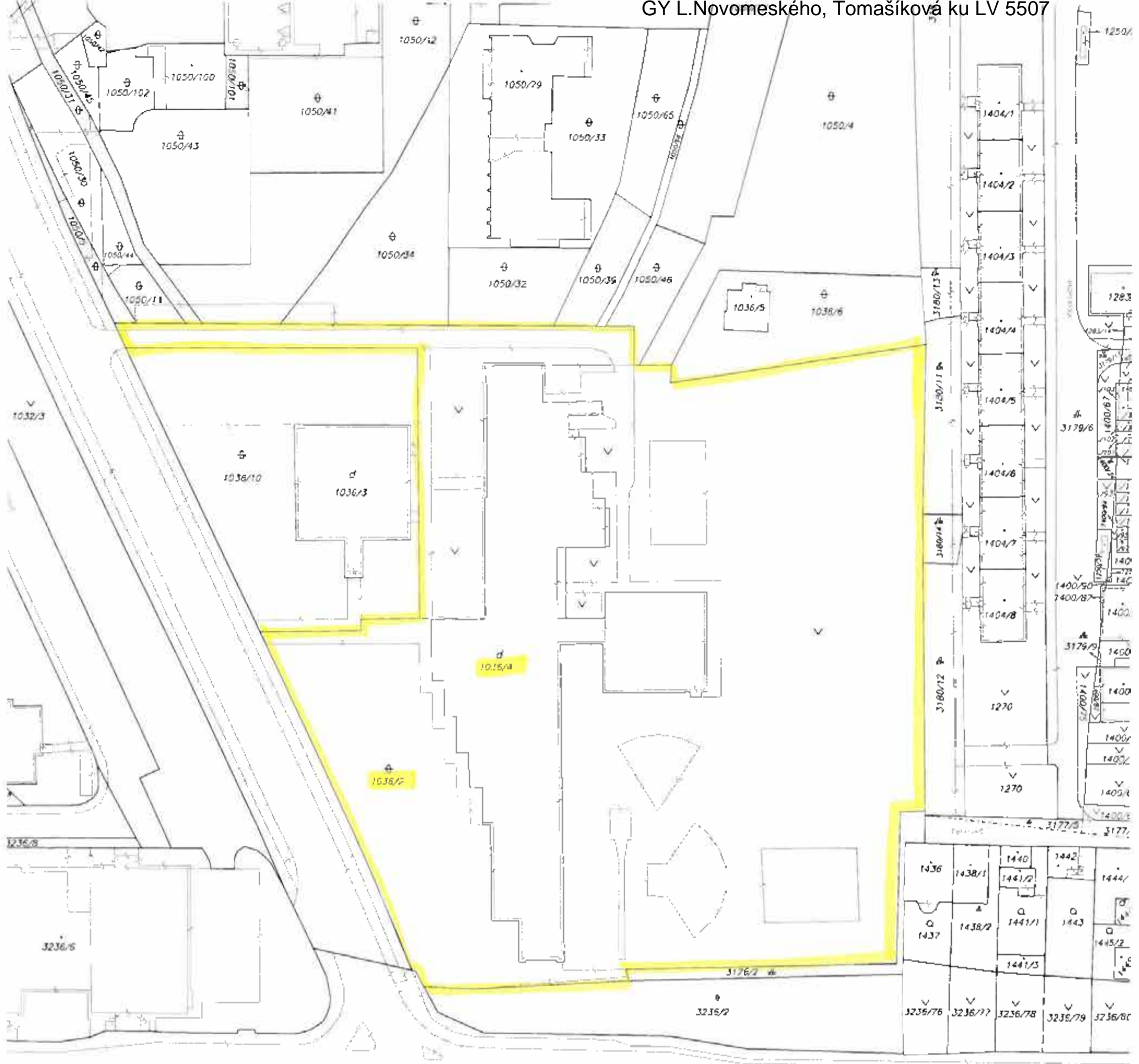
Právo vstupu na parc.č.3281/2, 3282/8 v rozsahu vyznačenom v GP č.47/2004 pre Bratislavský samosprávny kraj /36063606/ za účelom opráv,prevádzkovania inž.sietí a umožnenie prístupu hasičským zborom podľa V-518/05 zo dňa 13.7.2005

Iné údaje:

1 Žiadosť o zmenu sídla zo dňa 22.7.2006 - R-560/2006.

Poznámka:

Bez zápisu.



Organizácia Katastrálny úrad v Bratislave Správa katastra pre M. m. SR BA, B-Ružová dolina 27	Okres Bratislava II Číslo zákazky 9/1907/2012	Obec BA-m.č. RUŽINOV Mapový list č. BRATISLAVA 7-0/12, 7-0/14, 7-0/11, 7-0/13	Kat. územie Ružinov Mierka 1 : 1000 Kód 2
KÓPIA KATASTRÁLNEJ MAPY no parceli: --			
Vyhotočil			
Dňa 18.04.2012	Meno Marianna Kontilová <i>Marianna Kontilová</i>		

Gymnázium Ivana Horvátha, I.Horvátha 14, Bratislava

Nehnuteľnosti evidované na LV 5341 pre katastrálne územie BA- Ružinov

- Budova školy, súpisné číslo 26, situovaná na par.č. 1308/1
- Budova – mimoškolský pavilón, súp.číslo 25, situovaný na par.číslo 1308/2
- Pozemok – areál školy, situovaný na par.č. 1308/3
- Pozemok – areál školy, situovaný na parc.č. 1308/4
- Pozemok – areál školy, situovaný na par.č. 1308/5

Budovy aj pozemky sú vo vlastníckom podiele BSK 1/1. Gymnázium nemá poistený nehnuteľný majetok.

Účtovná hodnota nehnuteľného majetku v správe gymnázia k 31.12.2016 je :

- stavieb 620.502,27 €
- pozemkov 1.289.558,85 €.

Prehľad zmlúv o nájme nebytového priestoru platných v roku 2015

<i>nájomca</i>	<i>predmet nájmu+výmera v m2</i>	<i>doba nájmu od - do</i>	<i>ročná výška nájmu v €</i>
STOMAMED INVEST, s.r.o., Panská 14, 81101 Bratislava	zubná ambulancia-50 m2	16.6.2014 - neurčito	1 850,00 €
Mária Šefčíková, Krížna 56, 811 07 Bratislava	bufet-20 m2	6.9.2012 - neurčito	338,55 €
Richard Kylian, Strážna 9F, 831 09 Bratislava	telocvičňa-423 m2	1.12.2012 - neurčito	580,38 €
FK Inter Bratislava a.s., Tomášikova 17, 821 09 Bratislava	telocvičňa-423 m2	23.11.2015 - neurčito	135,00 €
Mária Šefčíková, Krížna 56, 811 07 Bratislava	školská jedáleň-241 m2	13.2.2012 - neurčito	200,00 €
Mgr. Samuel Matrka, Hontianska 10, 821 09 Bratislava	telocvičňa-423 m2	1.9.2006 - neurčito	541,70 €
Milan Poliak, Štúrova 1211/7, 024 01 Kysucké Nové Mesto	telocvičňa-423 m2	1.11.2012 - neurčito	33,20 €
Zážitkovo, neziskové občianske združenie, Bajzova 233/8, 821 08 Bratislava	telocvičňa-423 m2	1.11.2012 - neurčito	580,38 €
JUDr. Michal Káčerík, Pribišova 4, 841 05 Bratislava	telocvičňa-423 m2	10.11.2015 - 10.2.2016	187,00 €
Blue Max, s.r.o, Senická 626/4, 031 04 Liptovský Mikuláš	telocvičňa-423 m2	15.10.2015 - 15.1.2016	221,00 €
Tomáš Fabik, Vavilovova 1, 851 01 Bratislava	telocvičňa-423 m2	15.10.2015 - 15.1.2016	247,00 €

Richard Dobšovič, Hany Meličkovej 6, 841 05 Bratislava	telocvičňa-423 m2	9.11.2015 - 9.2.2016	364,00 €
Lukáš Harakal', Gaštanová 511/5, 031 04 Bratislava	telocvičňa-423 m2	10.11.2015 - 10.2.2016	170,00 €
Mgr. Štefan Káčerík, Pri Hrádzi 94, 900 42 Dunajská Lužná	telocvičňa-423 m2	1.03.2016 - 31.5.2016	204,00 €
e'Dsystem Slovakia, s.r.o., Stará Vajnorská 21, 831 04 Bratislava	telocvičňa-423 m2	1.05.2016 - neurčito	570,00 €
Tomáš Luscoň, rezedová 26, 821 01 Bratislava	telocvičňa-423 m2	1.05.2016 - neurčito	608,00 €
Richard Dobšovič, Hany Meličkovej 6, 841 05 Bratislava	telocvičňa-423 m2	1.05.2016 - neurčito	608,00 €
Mgr. Roman Kyselica, Šándorova 1, 821 03 Bratislava	telocvičňa-423 m2	26.8. 2016-27.8.2016	50,00 €
Delikomát Slovensko, s r.o.,Ján Komárek, Ladislav Cupák, Cementárska 15, 900 31 Stupava	desiatový automat - 1m2	1.9. 2016 - neurčito	381,24 €
DAVITAL, s r.o.,Ing. Dalibor Pecho, Zvolenská cesta 37A, 974 05 Banská Bystrica	nápojový automat-1m2	1.9. 2016 - neurčito	266,00 €
ASPE o.z., Jégeho 12, 821 08 Bratislava, JUDr. Martin Olekšák, JUDr. Martin Vlha, PhD.	telocvičňa-423 m2	10.10.2016-10.01.2016	275,00 €
JUDr. Michal Káčerík, Pribišova 4, 841 05 Bratislava	telocvičňa-423 m2	26.10.2016-26.1.2017	204,00 €



budova súpisné číslo 25 – mimoškolský pavilón – telocvičňa



Úrad geodézie, kartografie a katastra Slovenskej republiky
VÝPIS Z KATASTRA NEHNUTEĽNOSTÍ

Okres: **Bratislava II**
Obec: **BA-m.č. RUŽINOV**
Katastrálne územie: **Ružinov**

Vytvorené cez katastrálny portál

Dátum vyhotovenia **30.08.2016**
Čas vyhotovenia: **10:17:23**

VÝPIS Z LISTU VLASTNÍCTVA č. 5431

ČASŤ A: MAJETKOVÁ PODSTATÁ

PARCELY registra "C" evidované na katastrálnej mape

Parcelné číslo	Výmera v m ²	Druh pozemku	Spôsob využ. p.	Umiest. pozemku	Právny vzťah	Druh ch.n.
1308/ 1	1451	Zastavané plochy a nádvoria	16	1		
1308/ 2	1407	Zastavané plochy a nádvoria	16	1		
1308/ 3	2868	Zastavané plochy a nádvoria	18	1		
1308/ 4	17273	Ostatné plochy	29	1		
1308/ 5	546	Ostatné plochy	37	1		

Legenda:

Spôsob využívania pozemku:

29 - Pozemok, na ktorom je okrasná záhrada, uličná a sídlisková zeleň, park a iná funkčná zeleň a lesný pozemok na rekreačné a poľovnícke využitie

37 - Pozemok, na ktorom sú skaly, svahy, rokliny, výmole, vysoké medze s krovím alebo kamením a iné plochy, ktoré neposkytujú trvalý úžitok

18 - Pozemok, na ktorom je dvor

16 - Pozemok, na ktorom je postavená nebytová budova označená súpisným číslom

Umiestnenie pozemku:

1 - Pozemok je umiestnený v zastavanom území obce

Stavby

Súpisné číslo	na parcele číslo	Druh stavby	Popis stavby	Druh ch.n.	Umiest. stavby
25	1308/ 2	20	stavba		1
26	1308/ 1	20	stavba		1

Legenda:

Druh stavby:

20 - Iná budova

Kód umiestnenia stavby:

1 - Stavba postavaná na zemskom povrchu

ČASŤ B: VLASTNÍCI A INÉ OPRÁVNENÉ OSOBY

Por. číslo Priezvisko, meno (názov), rodné priezvisko, dátum narodenia, rodné číslo (IČO) a Spoluvlastnícky podiel miesto trvalého pobytu (sídlo) vlastníka

Účastník právneho vzťahu:

Vlastník

1 Bratislavský samosprávny kraj, Sabinovská 16, Bratislava, PSČ 820 05,
SR

1 / 1

IČO :

Tituly nadobudnutia LV:

Delimitačný protokol z 24.7.2002

ČASŤ C: ŤARCHY

Por.č.:

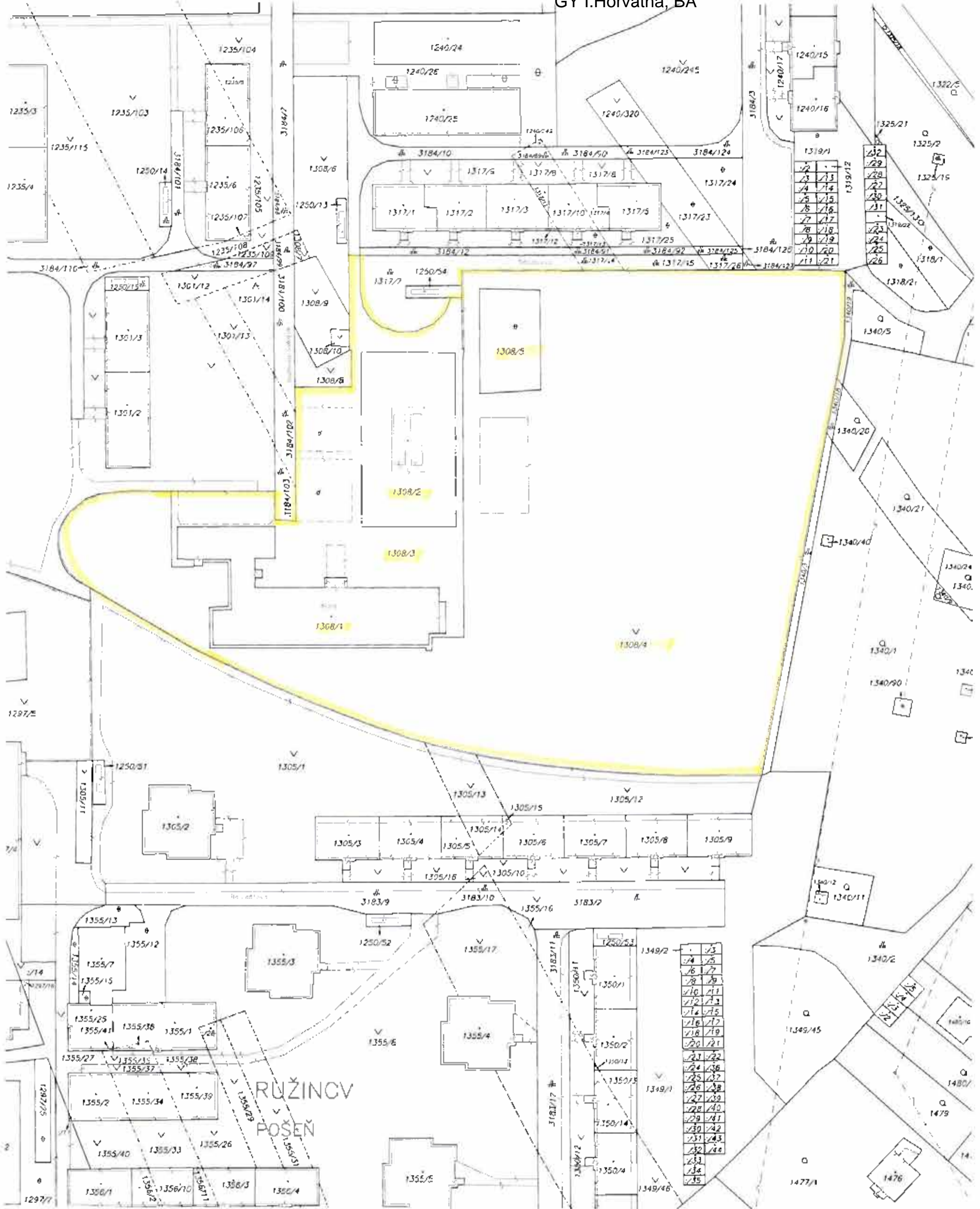
Vecné bremeno podľa § 22 a nasl. Zákona č. 79/1957 Zb. o výrobe, rozvode a spotrebe elektriny (elektrizačný zákon) v spojení s § 69 ods. 10 zákona č. 656/2004 Z. z. o energetike a o zmene niektorých zákonov v prospech spoločnosti ZSE Distribúcia, a.s., IČO: 36361518, so sídlom Čulenova 6, 816 47 Bratislava podľa geometrického plánu č. 35735325 - 186/2011 úradne overeného pod č.38/12 na pozemku s parcelným číslom 1308/4 týkajúce sa elektroenergetického zariadenia: 2x110 kV vedenia č. 8207 na trase Rz Podunajské Biskupice - Rz Ostredky a č. 8828 na trase Rz Podunajské Biskupice - PPC, Z-2755/12

Iné údaje:

- 1 Žiadosť o zmenu sídla zo dňa 22.7.2006 - R-560/2006.

Poznámka:

Bez zápisu.



RUŽINOV
POŠEŇ

Organizácia Katastrálny úrad v Bratislave Správa katastra pre N. m. SR BA, B-Ružinov dotiera 27	Okres	Obec	Koľ. územie
	Bratislava II	BA-m.č. RUŽINOV	Ružinov
	Číslo zákazky	Mapový list č.	Mierka 1 : 1000 Kód 2
	9/1907/2012	PEZINOK 7-9/43.BRATISLAVA 7-0	
KÓPIA KATASTRÁLNEJ MAPY			
nc parcelu: --			
Vyhotočil			
Dňa	Meno		
18.04.2012	Mariana Kontilová		

Škola pre mimoriadne nadané deti a Gymnázium, Teplická 7, Bratislava

Nehnutelnosti evidované na LV 4196 pre katastrálne územie BA-Nové Mesto

Areál na Teplickej 7

- Budova školy, súpisné číslo 1377 , situovaná na par.č. 12140 a 12143
- Budova školskej jedálne, súpisné číslo 12245, situovaná na parc.č. 12137
Pozemok (parc.č. 12137) pod školskou jedálňou na Teplickej 7 je vo vlastníctve Hlavného mesta SR Bratislavy a je evidovaný na LV 1.
- Pozemok, situovaný na par.č.12142/11

Areál na Skalickej 1

- Budova školy, súpisné číslo 1143, situovaná na par.č. 13145/1
- Pozemok, situovaný na par.č. 13145/20
- Pozemok, situovaný na par.č. 13145/21

Ostatné nehnuteľnosti sú vo vlastníctve BSK v podiele 1/1

Nehuteľný majetok nie je poistený.

Účtovná hodnota nehnuteľného majetku v správe gymnázia k 31.12.2016 je :

- stavieb 1.219.253,64 €
- pozemkov 892.987,35 €.

Prehľad zmlúv o nájme nebytového priestoru platných v roku 2016

<i>nájomca</i>	<i>predmet nájmu+výmera v m2</i>	<i>dobu nájmu od - do</i>	<i>ročná výška nájmu v €</i>
Judo Klub	telocvičňa, 250 m2	01.09.2006 - doba neurčitá	1 045,60 €
KK OSA	telocvičňa, 120 m2	10.01.2008 - doba neurčitá	774,50 €
Ing. Katarína Rumanovičová	telocvičňa, 120 m2	01.10.2006 - doba neurčitá	398,00 €
Janett Zimová	školský bufet, 35 m2	02.09.2015 - doba neurčitá	4 488,00 €
BENIklub	telocvičňa, 120 m2	1.10.2015-31.5.2016	1 547,00 €
Judo Klub	telocvičňa, 250 m2	01.09.2006 - doba neurčitá	1 045,60 €

budova školy na Teplickej 7



budova školy na Skalickej 1





Úrad geodézie, kartografie a katastra Slovenskej republiky
VÝPIS Z KATASTRA NEHNUTEĽNOSTÍ

Okres: Bratislava III

Vytvorené cez katastrálny portál

Obec: BA-m.č. NOVÉ MESTO

Dátum vyhotovenia 30.08.2016

Katastrálne územie: Nové Mesto

Čas vyhotovenia: 10:24:39

VÝPIS Z LISTU VLASTNÍCTVA č. 4196

ČASŤ A: MAJETKOVÁ PODSTATA

PARCELY registra "C" evidované na katastrálnej mape

Parcelné číslo	Výmera v m ²	Druh pozemku	Spôsob využ. p.	Umiest. pozemku	Právny vzťah	Druh ch.n.
11758/ 2	1684	Zastavané plochy a nádvoria	18	1		
11758/ 5	1125	Zastavané plochy a nádvoria	16	1		
11758/ 20	191	Zastavané plochy a nádvoria	18	1		
11914	622	Zastavané plochy a nádvoria	16	1		
11915/ 1	4902	Zastavané plochy a nádvoria	16	1		
11915/ 2	602	Zastavané plochy a nádvoria	16	1		
11962/ 19	935	Ostatné plochy	30	1		
11962/ 24	135	Ostatné plochy	30	1		
12140	827	Zastavané plochy a nádvoria	16	1		
12142/ 11	12307	Zastavané plochy a nádvoria	15	1		
12143	682	Zastavané plochy a nádvoria	15	1		
13081/ 1	11798	Zastavané plochy a nádvoria	18	1		
13081/ 2	1015	Zastavané plochy a nádvoria	16	1		
13081/ 3	879	Zastavané plochy a nádvoria	16	1		
13081/ 4	223	Zastavané plochy a nádvoria	17	1		
13081/ 9	339	Zastavané plochy a nádvoria	16	1		
13132/ 2	9716	Zastavané plochy a nádvoria	16	1		
13145/ 1	2357	Zastavané plochy a nádvoria	16	1		
13145/ 20	2482	Zastavané plochy a nádvoria	18	1		
13145/ 21	1405	Ostatné plochy	30	1		
13418/ 1	1785	Zastavané plochy a nádvoria	16	1		
13418/ 2	9449	Ostatné plochy	30	1		
13418/ 3	14	Zastavané plochy a nádvoria	16	1		
13419/ 1	1924	Zastavané plochy a nádvoria	16	1		
13419/ 2	142	Zastavané plochy a nádvoria	16	1		5
13419/ 3	128	Zastavané plochy a nádvoria	16	1		5
13419/ 4	12333	Zastavané plochy a nádvoria	25	1		
13419/ 5	94	Zastavané plochy a nádvoria	16	1		5
13601/ 13	3581	Zastavané plochy a	17	1		

PARCELY registra "C" evidované na katastrálnej mape

Parcelné číslo	Výmera v m2	Druh pozemku	Spôsob využ. p.	Umiest. pozemku	Právny vzťah	Druh ch.n.
13601/ 15	2869	nádvoria Zastavané plochy a nádvoria	17	1		
13657/127	456	Zastavané plochy a nádvoria	16	1		
Právny vzťah k stavbe evidovanej na pozemku 13657/127 je evidovaný na liste vlastníctva číslo 4893.						
13657/128	239	Zastavané plochy a nádvoria	22	1		
13657/129	208	Zastavané plochy a nádvoria	22	1		
13670/ 2	6649	Zastavané plochy a nádvoria	16	1		

Legenda:

Spôsob využívania pozemku:

- 15 - Pozemok, na ktorom je postavená bytová budova označená súpisným číslom
- 22 - Pozemok, na ktorom je postavená inžinierska stavba - cestná, miestna a účelová komunikácia, lesná cesta, poľná cesta, chodník, nekryté parkovisko a ich súčasť
- 30 - Pozemok, na ktorom je ihrisko, štadión, kúpalisko, športová dráha, autokemp, táborisko a iné
- 17 - Pozemok, na ktorom je postavená budova bez označenia súpisným číslom
- 18 - Pozemok, na ktorom je dvor
- 16 - Pozemok, na ktorom je postavená nebytová budova označená súpisným číslom
- 25 - Pozemok, na ktorom je postavená ostatná inžinierska stavba a jej súčasť

Umiestnenie pozemku:

- 1 - Pozemok je umiestnený v zastavanom území obce

Právny vzťah:

- 5 - Vlastník pozemku nie je vlastníkom stavby postavenej na tomto pozemku (pozemkoch)

Stavby

Súpisné číslo	na parcele číslo	Druh stavby	Popis stavby	Druh ch.n.	Umiest. stavby
1045	13670/ 2	11			1
1143	13145/ 1	11	škola		1
1377	12140	20			1
1377	12143	11	škola		1
1531	13132/ 2	20			1
1532	13081/ 2	11	škola		1
1532	13081/ 3	11	škola		1
1532	13081/ 4	11	škola		1
1532	13081/ 9	11	škola		1
1575	13419/ 1	20			1
1576	13418/ 1	20			1
1576	13418/ 3	11	spojovacia chodba		1
1576	13419/ 5	11	spojovacia chodba		1
1606	11758/ 5	12	Domov sociálnych služieb pre deti		1
1621	11915/ 1	20	prevádzk.budova		1
1622	11914	20	prevádzk.budova		1
3446	13601/ 13	1	mech.dielne		1
11725	17063/ 11	19	športová hala		1
Právny vzťah k parcele na ktorej leží stavba 11725 je evidovaný na liste vlastníctva číslo 2056.					
11726	13419/ 2	7	garáže		1
11727	13419/ 3	11	sklad		1
11859	11915/ 2	20	jedáleň		1
12245	12137	11	školská jedáleň		1

Právny vzťah k parcele na ktorej leží stavba 12245 je evidovaný na liste vlastníctva číslo 1.

Legenda:

Druh stavby:

- 20 - Iná budova
- 7 - Samostatne stojaca garáž
- 1 - Priemyselná budova
- 12 - Budova zdravotníckeho a sociálneho zariadenia
- 11 - Budova pre školstvo, na vzdelávanie a výskum
- 19 - Budova pre šport a rekreačné účely

Kód umiestnenia stavby:

Stavby

Súpisné číslo na parcele číslo Druh stavby Popis stavby

Druh ch.n. Umiest. stavby

1 - Stavba postavaná na zemskom povrchu

ČASŤ B: VLASTNÍCI A INÉ OPRÁVNENÉ OSOBY

Por. číslo Priezvisko, meno (názov), rodné priezvisko, dátum narodenia, rodné číslo (IČO) a Spoluvlastnícky podiel miesto trvalého pobytu (sídlo) vlastníka

Účastník právneho vzťahu:

Vlastník

1 Bratislavský samosprávny kraj, Sabinovská 16, Bratislava, PSČ 820 05,
SR

1 / 1

IČO :

Titul nadobudnutia Rozsudok Krajského súdu v Bratislave č. 4 Cob 123/2007-114, 1304114762 zo dňa 28.09.2010, právoplatné a vykonateľné dňa 17.07.2009, Z-16323/10 týkajúci sa vlastníctva pozemku parc.č. 11915/2

Titul nadobudnutia Delimitačný protokol č.8/2012 reg.č.76/2012-4220-2040 zo dňa 13.02.2012, Z-5518/12

Tituly nadobudnutia LV:

Delimitačné protokoly zo dňa 14.8.2002

Rozhodnutie č.Star-1644/2003

Rozhodnutie č.Star-2174/2003

Delimitačný protokol zo dňa 29.1.2004

Delimitačný protokol zo dňa 29.1.2004

Žiadosť č. 51/2003 zo dňa 8.1.2003 o zápis stavby, oznámenie č. Val-1889/2002

Žiadosť č. 4701/2003 zo dňa 20.6.2003 o zápis stavieb, rozhodnutie Star-1644/2003 a oznámenie Val-1905/2003 a GP č. 105/2002

Kúpa V-1478/04 zo dňa 2.6.2005

Delimitačný protokol zo dňa 4.12.2003

Rozhodnutie č.X-361/06 zo dňa 12.7.2006

Rozhodnutie č.Star-2081/2005

Žiadosť č. *****/****-SEM/4 zo dňa 19.02.2007

ČASŤ C: ŤARCHY

Por.č.:

Vecné bremeno - povinnosť strpieť užívanie studne a s tým spojené opravy, údržby a vstup na pozemok p.č.13419/4 v prospech p.č.13208/9 (GP 813/07), podľa V-15312/07 zo dňa 10.7.2007

Iné údaje:

1 Žiadosť o zmenu sídla zo dňa 22.7.2006 - R-560/2006.

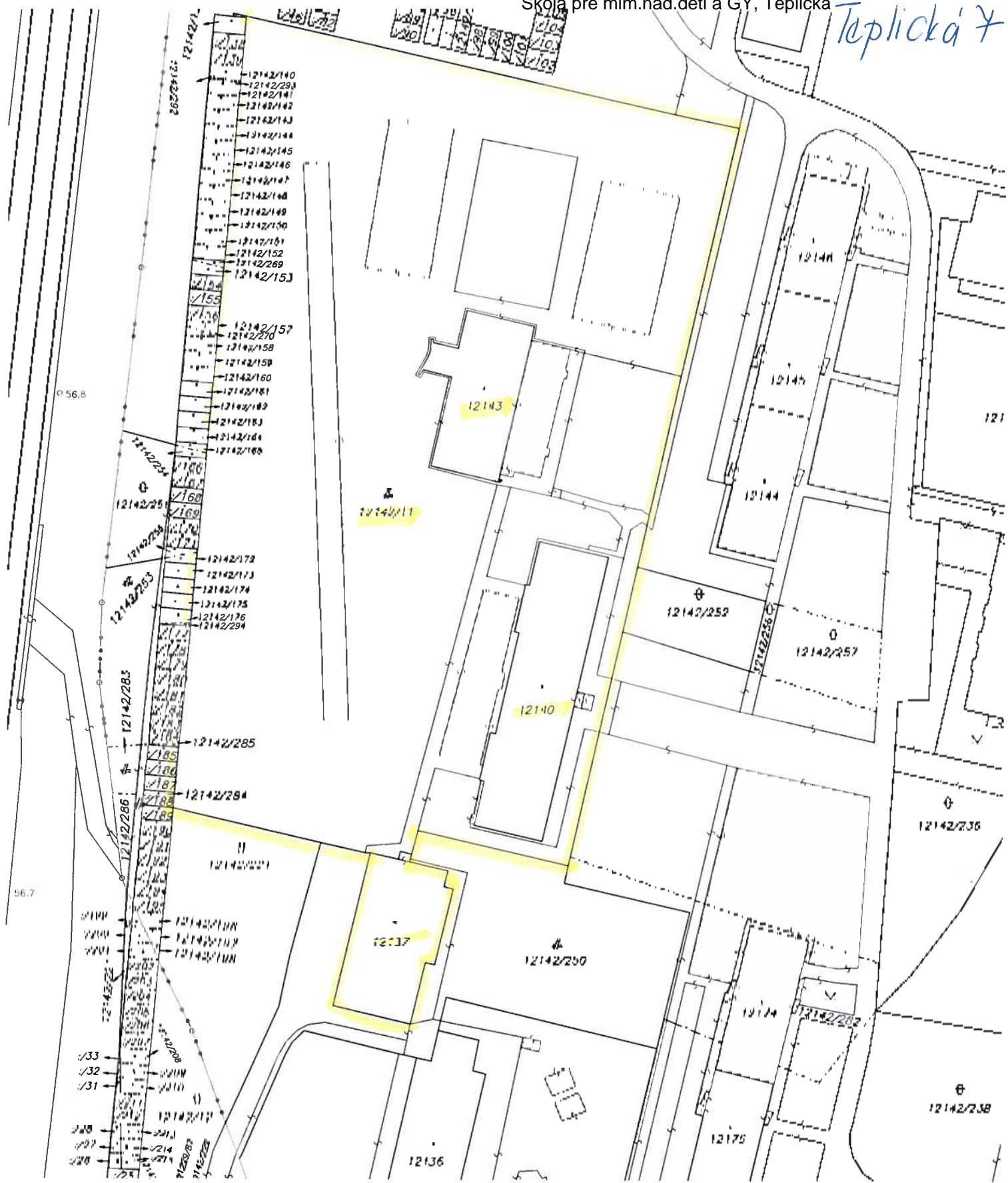
1 Zápis GP č. 42/2008

1 Zmena súpisného čísla, potvrdenie č.j. PPaSM 1063/2012-potvr. 18 zo 17.09.2012, Z-15740/12

Poznámka:

Bez zápisu.

Teplická 7



Organizácia: Katastrálny úrad v Bratislave Správa katastra pre hl. m. SR BA, B-Ružová dolina 27	Okres	Obec	Kat. územie
	Bratislava III	BA-m.č. NOVÉ MESTO	Nové Mesto
	Číslo zákazky 9/1907/2012	Mapový list č. PEZINOK B-8/31, 8-B/33	Mierka 1:1000 Kód 2
KÓPIA KATASTRÁLNEJ MAPY			
18.04.2012	Mariana Kontilová <i>Kontilová</i>		iatk



Skalická ul. nam.



Organizácia Katastrálny úrad v Bratislave Správa katastra pre hl. m. SR BA, B-Ružová dolina 27	Okres Bratislava III	Obec BA-m.č. NOVÉ MESTO	Kat. územie Nové Mesto
	Číslo zákazky 9/1907/2012	Mopový list č. PEZINOK 8-8/14, 8-8/32, 8-8/13, 8-8/31	
KÓPIA KATASTRÁLNEJ MAPY na parcelu: --			
Vyhotočil			
Dňa 18.04.2012	Meno Marianna Kontilová <i>(signature)</i>		
Pečiatka a podpis			

Gymnázium, Hubeného 23, Bratislava

Nehnuteľnosti evidované na LV 1196 pre katastrálne územie BA- Rača

Budova školy, súpis.č. 2495, situovaná na par.č. 17330/3

Pozemok – areál školy, ihrisko, situovaný na par.č. 17330/15

Pozemok – areál školy, situovaný na par.č. 17330/16

Pozemok – areál školy, situovaný na par.č. 17330/17

Pozemok – areál školy, situovaný na par.č. 17330/18

Nehnuteľnosti sú vo vlastníckom podiele BSK 1/1. Majetok nie je poistený.

Účtovná hodnota nehnuteľného majetku v správe gymnázia k 31.12.2016 je :

- stavieb 1.237.428,76 €
- pozemkov 511.606,25 €.

Prehľad zmlúv o nájme nebytového priestoru platných v roku 2016

<i>nájomca</i>	<i>predmet nájmu+výmera v m²</i>	<i>doba nájmu od - do</i>	<i>ročná výška nájmu v €</i>
Coca Cola HBC	predajný automat-1 m ²	1.9.2009 - trvá	76,35 €
SEMEZ JZ s.r.o	školský bufet-5,6 m ²	1.9.2008 - trvá	427,50 €



Gymnázium, Hubeného 23, Bratislava



Gymnázium, Hubeného 23, Bratislava

Úrad geodézie, kartografie a katastra Slovenskej republiky
VÝPIS Z KATASTRA NEHNUTEĽNOSTÍ

Okres: Bratislava III
 Obec: BA-m.č. RAČA
 Katastrálne územie: Rača

Vytvorené cez katastrálny portál

Dátum vyhotovenia 30.08.2016
 Čas vyhotovenia: 10:32:23

VÝPIS Z LISTU VLASTNÍCTVA č. 1196

ČASŤ A: MAJETKOVÁ PODSTATÁ

PARCELY registra "C" evidované na katastrálnej mape

Parcelné číslo	Výmera v m ²	Druh pozemku	Spôsob využ. p.	Umiest. pozemku	Právny vzťah	Druh ch.n.
4778/ 10	1013	Zastavané plochy a nádvoria	16	1		
4778/ 11	585	Zastavané plochy a nádvoria	17	1		
4778/ 18	1344	Ostatné plochy	37	1		
4778/ 19	1020	Zastavané plochy a nádvoria	25	1		
4778/ 21	729	Ostatné plochy	37	1		
4778/ 36	526	Zastavané plochy a nádvoria	16	1		
4778/ 37	406	Zastavané plochy a nádvoria	16	1		
4778/ 87	2643	Ostatné plochy	37	1		
4778/ 88	110	Ostatné plochy	37	1		
17330/ 3	1396	Zastavané plochy a nádvoria	16	1		
17330/ 15	1302	Ostatné plochy	30	1		
17330/ 16	2078	Zastavané plochy a nádvoria	18	1		
17330/ 17	907	Zastavané plochy a nádvoria	16	1		
17330/ 18	3692	Zastavané plochy a nádvoria	18	1		
17358/ 3	7793	Zastavané plochy a nádvoria	16	1		

Legenda:

Spôsob využívania pozemku:

37 - Pozemok, na ktorom sú skaly, svahy, rokliny, výmole, vysoké medze s krovím alebo kamením a iné plochy, ktoré neposkytujú trvalý úžitok

30 - Pozemok, na ktorom je ihrisko, štadión, kúpalisko, športová dráha, autokemp, táborisko a iné

17 - Pozemok, na ktorom je postavená budova bez označenia súpisným číslom

18 - Pozemok, na ktorom je dvor

16 - Pozemok, na ktorom je postavená nebytová budova označená súpisným číslom

25 - Pozemok, na ktorom je postavená ostatná inžinierska stavba a jej súčasť

Umiestnenie pozemku:

1 - Pozemok je umiestnený v zastavanom území obce

Stavby

Súpisné číslo	na parcele číslo	Druh stavby	Popis stavby	Druh ch.n.	Umiest. stavby
2444	17557/ 28	11	škola		1
Právny vzťah k parcele na ktorej leží stavba 2444 nie je evidovaný na liste vlastníctva.					
2495	17330/ 3	11	stavba		1
2510	17358/ 3	15	BUDOVA		1
3079	4778/ 10	20	stavba		1
3079	4778/ 11	20	stavba		1
9599	4778/ 36	20	Dielenský objekt		1
9600	4778/ 37	20	Dielenský objekt		1

Legenda:

Druh stavby:

Stavby

Súpisné číslo na parcele číslo Druh stavby Popis stavby

Druh ch.n. Umiest. stavby

20 - Iná budova

15 - Administratívna budova

11 - Budova pre školstvo, na vzdelávanie a výskum

Kód umiestnenia stavby:

1 - Stavba postavaná na zemskom povrchu

ČASŤ B: VLASTNÍCI A INÉ OPRÁVNENÉ OSOBY

Por. číslo Priezvisko, meno (názov), rodné priezvisko, dátum narodenia, rodné číslo (IČO) a Spoluvlastnícky podiel miesto trvalého pobytu (sídlo) vlastníka

Účastník právneho vzťahu:

Vlastník

1 Bratislavský samosprávny kraj, Sabinovská 16, Bratislava, PSČ 820 05,
SR

1 / 1

IČO :

Titul nadobudnutia

Rozhodnutie o určení súpisného čísla 546-11969/SO-C/2005/60-SČ a 546-12102/SO-C/2005/61-SČ, Delimitačný protokol zo dňa 5.12.2005

Titul nadobudnutia

Žiadosť č.100459/2009/SEM-106 zo dňa 19.5.2009

Tituly nadobudnutia LV:

Delimitačný protokol zo dňa 1.7.2002

Delimitačný protokol zo dňa 29.7.2002

Delimitačný protokol zo dňa 14.8.2002

Žiadosť o zápis zo dňa 3.7.2003

ČASŤ C: ŤARCHY

Bez zápisu.

Iné údaje:

GP č.89/2000

Rozhodnutie č. X-1036/09-SPI zo dňa 01.10.2009

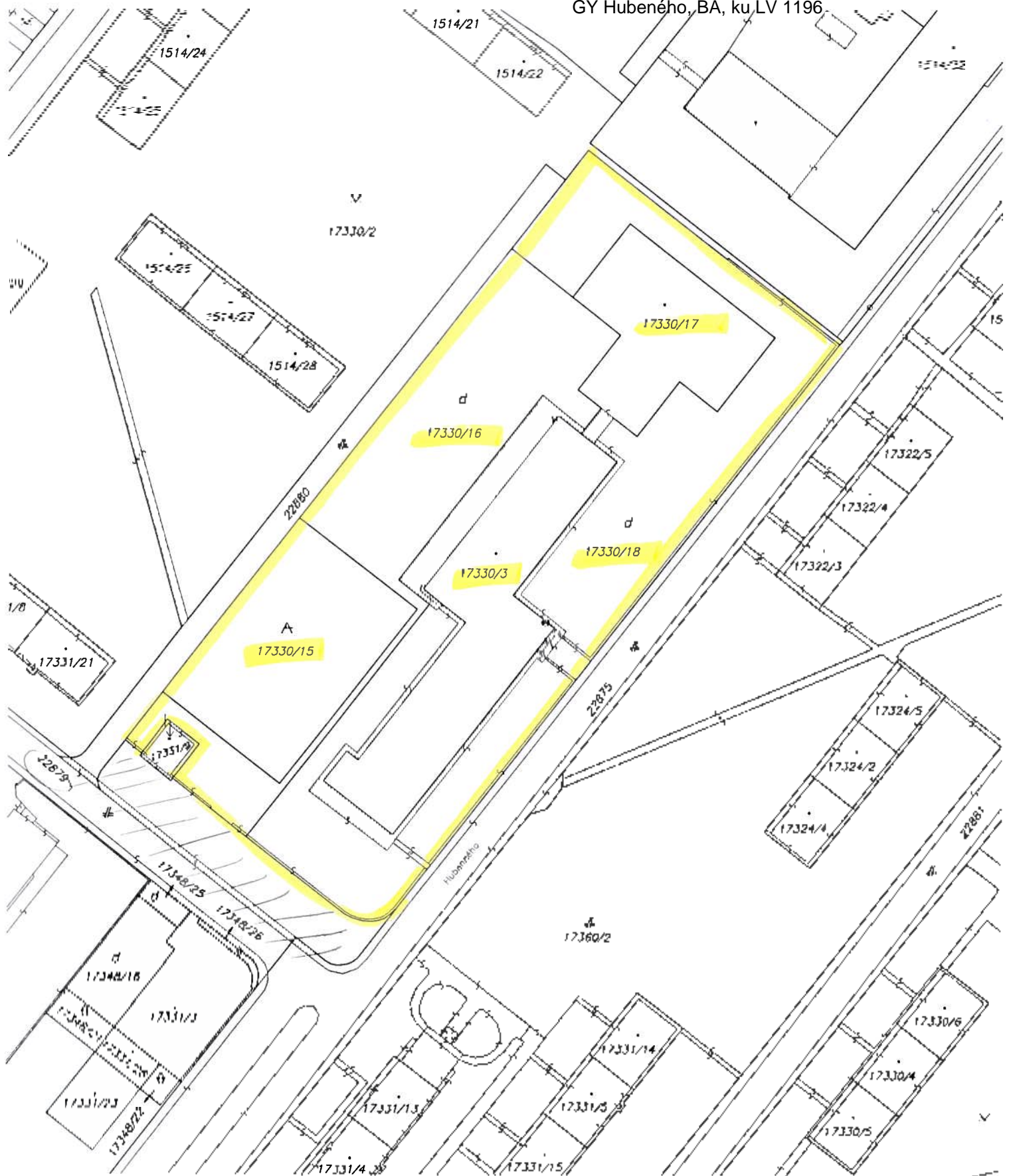
1 Žiadosť o zmenu sídla zo dňa 22.7.2006 - R-560/2006.

1 GP č.0602/09

1 Zápis geometrického plánu č. 89/2009 zo dňa 6.10.2009, R-1932/09

Poznámka:

Bez zápisu.



Organizácia Katastrálny úrad v Bratislave Správa katastra pre hl. m. SR BA, B-Ružová dolina 27	Okres Bratislava III	Obec BA-m.č. RAČA	Kat. územie Rača
	Číslo zákazky 9/1907/2012	Mapový list č. PEZINOK 8-7/24, 8-7/42	Mierka 1 : 1000 Kód 2
KÓPIA KATASTRÁLNEJ MAPY na parcelu: --			
Vyhotovil			
Dňa 18.04.2012	Meno Marianna Kontilová <i>M. Kontilová</i>		

Gymnázium Alberta Einsteina, Einsteinova 35, Bratislava

Nehnutelnosti evidované na LV 3607 pre katastrálne územie BA- Petržalka

- Budova školy, súpis.číslo 21, situovaná na par.č. 5069
- Budova – baterkárne, súpisné číslo 3514, situované na par.č. 5070
- Budova – prístavok školy, súpisné číslo 3513, situované na par.č. 5068/2. Pozemok je vlastníctvom Hlavného mesta SR Bratislavy a je evidovaný na LV 1748
- Pozemok – tvorí dvor, situovaný na par.č. 5067/3
- Pozemok – tvorí dvor, situovaný na par.č. 5071/3
- Pozemok – tvorí dvor, situovaný na par.č. 5072/2

Škola využíva školské ihrisko na pozemku parc.číslo 5068/1, ktoré je vo vlastníctve Hlavného mesta SR Bratislavy, evidované na LV 1748

Budovy nie sú poistené.

Účtovná hodnota nehnuteľného majetku v správe gymnázia k 31.12.2016 je :

- stavieb 376.827,38 €
- pozemkov 430.571,60 €.

Prehľad zmlúv o nájme nebytového priestoru platných v roku 2016

<i>nájomca</i>	<i>predmet nájmu+výmera v m²</i>	<i>doba nájmu od - do</i>	<i>ročná výška nájmu v €</i>
Šport. klub Japoka Bratislava	telocvičňa 220 m ²	1.9.2009 - neurčito	5,20€/hod.
SEMEZ JZ, s.r.o. - bufet	bufet 4,5 m ²	od 1.11.2007 - neurčito	361,98 €
Orange Slovensko a.s.	pivničný priestor 3m ² , stena 2m ²	od 1.9.2008 - neurčito	777,77 €
Tesár, školník	školský byt 54,01 m ²	od 1.10.1999 - viaže sa na prac. pomer	542,28 € + energie podľa meračov

budova školy – súp.číslo 21





prístavok školy – súp.číslo 3513



baterkárėň – súp.číslo 3514



školský areál - ihrisko



Úrad geodézie, kartografie a katastra Slovenskej republiky
VÝPIS Z KATASTRA NEHNUTEĽNOSTÍ

Okres: **Bratislava V**
Obec: **BA-m.č. PETRŽALKA**
Katastrálne územie: **Petržalka**

Vytvorené cez katastrálny portál

Dátum vyhotovenia **30.08.2016**
Čas vyhotovenia: **10:45:26**

VÝPIS Z LISTU VLASTNÍCTVA č. 3607

ČASŤ A: MAJETKOVÁ PODSTATA

PARCELY registra "C" evidované na katastrálnej mape

Parcelné číslo	Výmera v m2	Druh pozemku	Spôsob využ. p.	Umiest. pozemku	Právny vzťah	Druh ch.n.
5067/ 3	494	Ostatné plochy	37	1		
5069	1566	Zastavané plochy a nádvorí	17	1		
5070	23	Zastavané plochy a nádvorí	16	1		
5071/ 3	7595	Zastavané plochy a nádvorí	18	1		
5072/ 2	79	Zastavané plochy a nádvorí	22	1		

Legenda:

Spôsob využívania pozemku:

22 - Pozemok, na ktorom je postavená inžinierska stavba - cestná, miestna a účelová komunikácia, lesná cesta, poľná cesta, chodník, nekryté parkovisko a ich súčasť

37 - Pozemok, na ktorom sú skaly, svahy, rokliny, výmole, vysoké medze s krovím alebo kamením a iné plochy, ktoré neposkytujú trvalý úžitok

17 - Pozemok, na ktorom je postavená budova bez označenia súpisným číslom

18 - Pozemok, na ktorom je dvor

16 - Pozemok, na ktorom je postavená nebytová budova označená súpisným číslom

Umiestnenie pozemku:

1 - Pozemok je umiestnený v zastavanom území obce

Stavby

Súpisné číslo	na parcele číslo	Druh stavby	Popis stavby	Druh ch.n.	Umiest. stavby
21	5069	11	Hlavná budova školy		1
3513	5068/ 2	11	Pristavok školy		1
Právny vzťah k parcele na ktorej leží stavba 3513 je evidovaný na liste vlastníctva číslo 1748.					
3514	5070	11	baterkáreň-CO kryt		1

Legenda:

Druh stavby:

11 - Budova pre školstvo, na vzdelávanie a výskum

Kód umiestnenia stavby:

1 - Stavba postavaná na zemskom povrchu

ČASŤ B: VLASTNÍCI A INÉ OPRÁVNENÉ OSOBY

Por. číslo Priezvisko, meno (názov), rodné priezvisko, dátum narodenia, rodné číslo (IČO) a Spoluvlastnícky podiel miesto trvalého pobytu (sídlo) vlastníka

Účastník právneho vzťahu:

Vlastník

1 Bratislavský samosprávny kraj, Sabinovská 16, Bratislava, PSČ 820 05,
SR

1 / 1

IČO :

Titul nadobudnutia

Žiadosť o zápis zo dňa 10.12.2002 - Delimitačný protokol z 23.7.2002

Titul nadobudnutia

Žiadosť o zápis zo dňa 3.3.2003 (Delimitačný protokol zo dňa 25.03.2003, GP 84/2002, LV 1856 pred ZMVM, potvrd.o iče)

ČASŤ C: ŤARCHY

Bez zápisu.

Iné údaje:

- 1 Budovy na Einsteinovej ul., na parc.č.5069,5068/2 a 5070 majú orientačné číslo 35
- 1 Zápis GP 581/a/06, Rozhodnutie č.8734-1/2100/06/Gos zo dňa 2.02.2007, podľa Z-3045/07

Poznámka:

Bez zápisu.

Úrad geodézie, kartografie a katastra Slovenskej republiky
Informatívna kópia z mapy
Vytvorené cez katastrálny portál

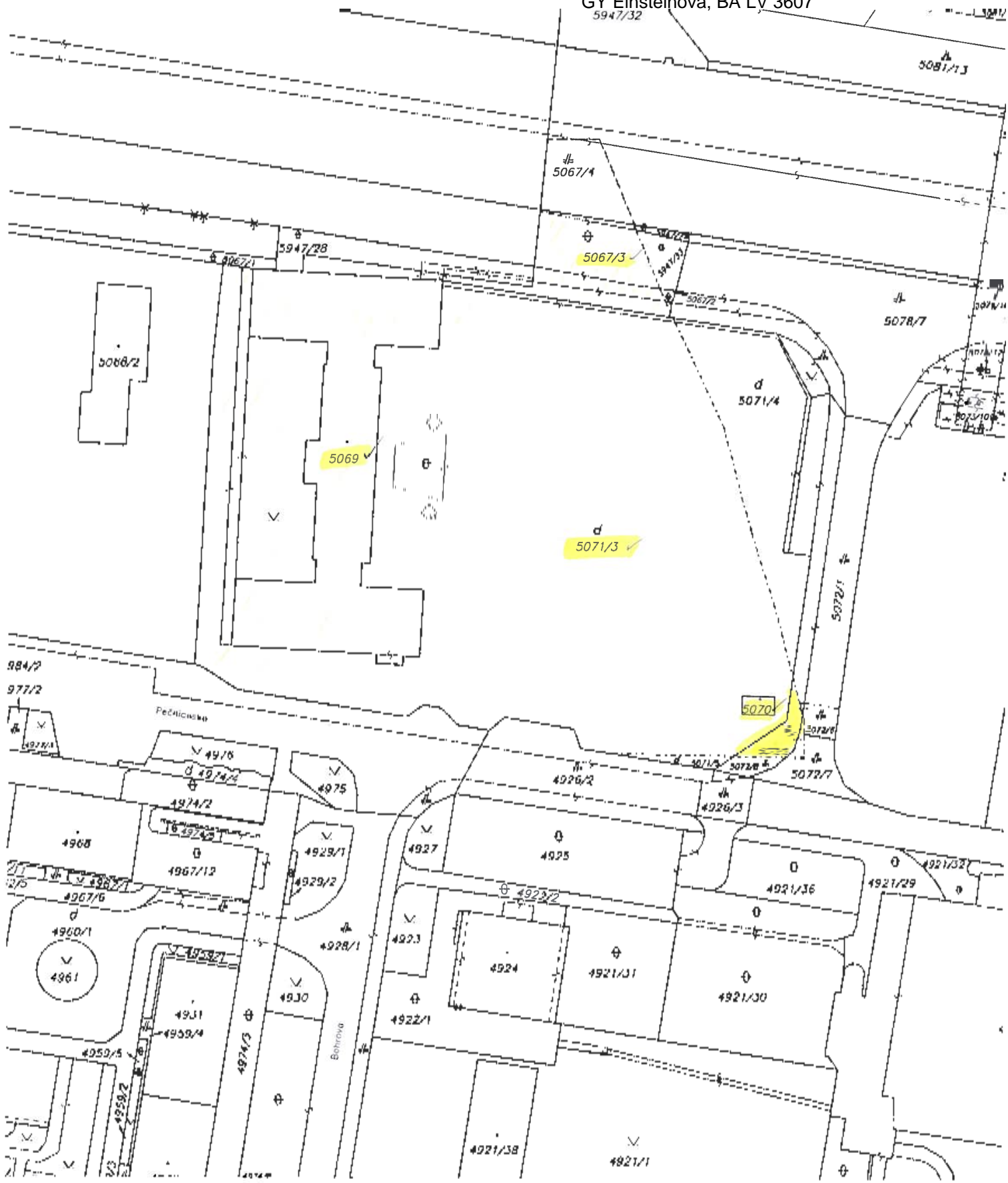
9. marca 2015 16:25

Okras: Bratislava V
Obec: BA-m.é. PETRALKA
Katastrálne územie: Petržalka



SCALE 1 : 1 05'





Organizácia Katastrálny úrad v Bratislave Správa katastra pre HL. m. SR BA, B-Ružová dolina 27	Okres Bratislava V	Obec BA-m.Č. PETRŽALKA	Kat. územie Petržalka
	Číslo zákazky 9/1907/2012	Mapový list č. BRATISLAVA 9-1/11	Mierka 1 : 1000 (od 2)
KÓPIA KATASTRÁLNEJ MAPY na parcelu: --			
Výhľad		Pečiatka a podpis	
Dátum 18.04.2012	Meno Marianna Kontárová <i>Kontárová</i>		

Gymnázium, Pankúchova 6, Bratislava

Nehnutelnosti evidované na LV 3198 pre katastrálne územie BA-Petržalka

Budova gymnázia, súpisné číslo 2596, situované na par.č. 350

Pozemok parc.č. 350 patrí Hlavnému mestu SR Bratislava, právny vzťah ku pozemku je evidovaný a LV 1748

Budova školy je poistená, výška poistného je 388,- eur.

Účtovná hodnota nehnuteľného majetku v správe gymnázia k 31.12.2016 je :

- stavieb 853.433,33 €
- pozemkov 0,00 €.

Prehľad zmlúv o nájme nebytového priestoru platných v roku 2016

<i>nájomca</i>	<i>predmet nájmu+výmera v m2</i>	<i>doba nájmu od - do</i>	<i>ročná výška nájmu v €</i>
Marián Mazán	školský byt	1.2.2001-do skončenia pracovného pomeru	885,90 €
MUDr.Weinerová Darina	stomatologická ambulancia	1.10.2005-neurčito	1 549,00 €
Hromada Milan, M+M	školský bufet	1.5.2008-neurčito	1 047,60 €
krátkodobé zmluvy:			
Jiří Tomiš	Telocvičňa -132 m2	16.3.2016-10.6.2016	260,00 €
Obč.združenie Poleno	Telocvičňa -132 m2	27.9.2016-29.11.2016	270,00 €
HK Ružinov 99	Telocvičňa -264 m2	1.6.2016-29.6.2016	260,00 €
Delikommat	nápoj.automat	1.9.2016-30.11.2016	51,00 €
Kornélia Tomišová	Telocvičňa- 264 m2	5.10.2016-30.11.2016	340,00 €
Ernst Young	Telocvičňa -264 m2	7.10.,14.10.,21.10.,4.11.	120,00 €





Úrad geodézie, kartografie a katastra Slovenskej republiky
VÝPIS Z KATASTRA NEHNUTEĽNOSTÍ

Okres: **Bratislava V**
Obec: **BA-m.č. PETRŽALKA**
Katastrálne územie: **Petržalka**

Vytvorené cez katastrálny portál

Dátum vyhotovenia **30.08.2016**
Čas vyhotovenia: **10:47:14**

VÝPIS Z LISTU VLASTNÍCTVA č. 3198

ČASŤ A: MAJETKOVÁ PODSTATA

Stavby

<i>Súpisné číslo</i>	<i>na parcele číslo</i>	<i>Druh stavby</i>	<i>Popis stavby</i>	<i>Druh ch.n.</i>	<i>Umiest. stavby</i>
2596	350	11	PANKUCHOVA 6		1

Právny vzťah k parcele na ktorej leží stavba 2596 je evidovaný na liste vlastníctva číslo 1748.

Legenda:

Druh stavby:

11 - Budova pre školstvo, na vzdelávanie a výskum

Kód umiestnenia stavby:

1 - Stavba postavaná na zemskom povrchu

ČASŤ B: VLASTNÍCI A INÉ OPRÁVNENÉ OSOBY

Por. číslo *Priezvisko, meno (názov), rodné priezvisko, dátum narodenia, rodné číslo (IČO) a* *Spoluvlastnícky podiel*
miesto trvalého pobytu (sídlo) vlastníka

Účastník právneho vzťahu:

Vlastník

**1 Bratislavský samosprávny kraj, Sabinovská 16, Bratislava, PSČ 820 05,
SR**

1 / 1

IČO :

Titul nadobudnutia

Žiadosť o zápis zo dňa 14.01.2003 - Delimitačný protokol zo dňa 7.03.2003

ČASŤ C: ŤARCHY

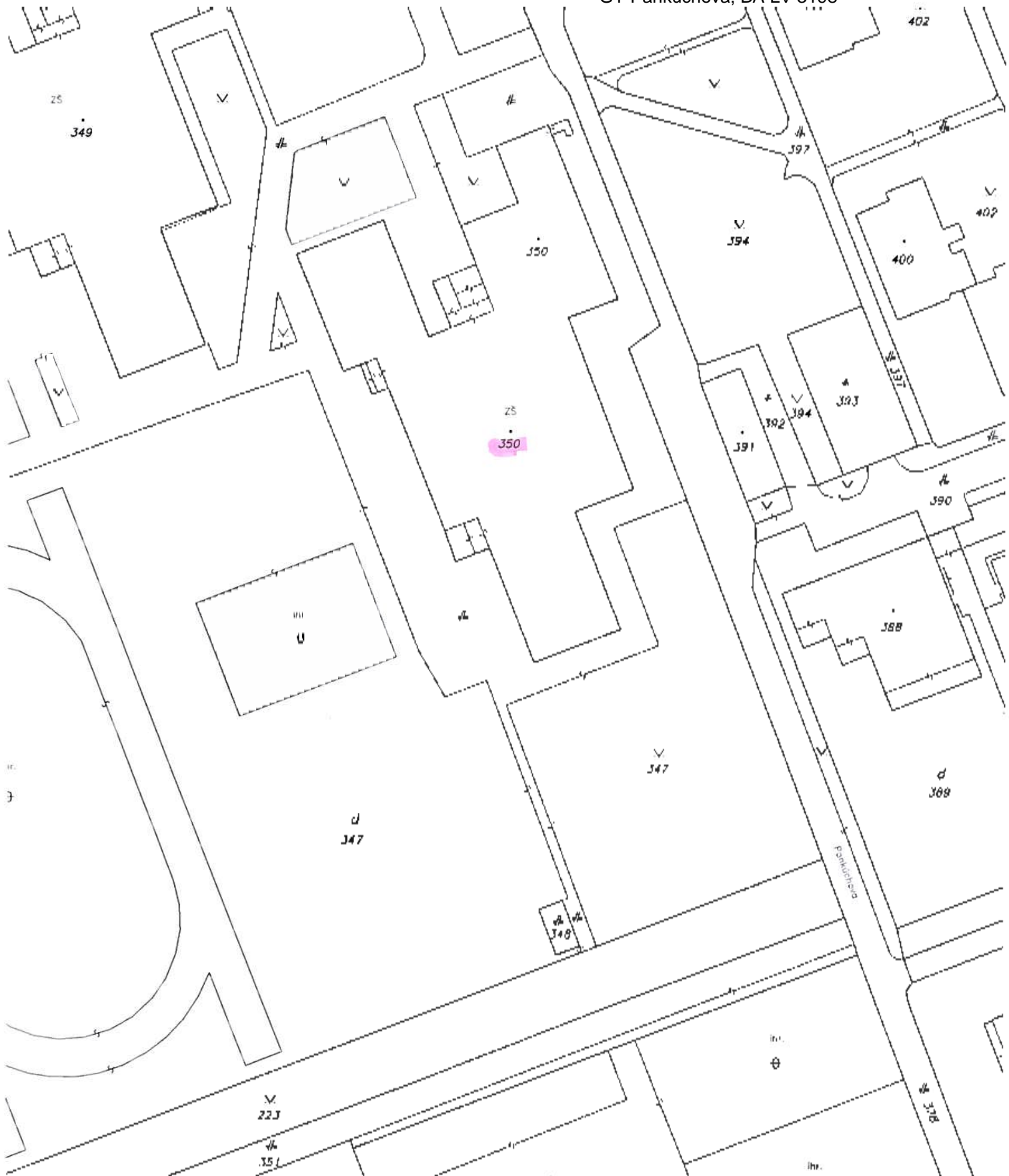
Bez zápisu.

Iné údaje:

Bez zápisu.

Poznámka:

Bez zápisu.



Organizácia Katastrálny úrad v Bratislave Správa katastra pre hl. m. SR BA, B–Ružová dolina 27	Mesto Bratislava V	Obec BA–m.č. PETRŽALKA	Kat. územie Petržalka
	Číslo záznamu 9/1907/2012	Mapový list č. BRATISLAVA 8–1/31, 9–1/42	Mierka 1 : 1000 Kód 2
	KÓPIA KATASTRÁLNEJ MAPY		
Dňa 18.04.2012	Podpis Marianna Kontilová 		 Číslo a podpis

Gymnázium, Senecká 2, Pezinok

Nehnutelnosti evidované na LV 2443 pre katastrálne územie Pezinok

- Budova školy, súpis.č. 4691 situovaná na par.č. 4778/2 a 2766/2
- Budova – telocvičňa, súpis.číslo 1065, situovaná na par.č. 4775
- Pozemok – dvor školy, situovaný na par.č. 4778/1

Nehnutelný majetok je vo vlastníckom podiele BSK 1/1:

Účtovná hodnota nehnuteľného majetku v správe gymnázia k 31.12.2016 je :

- stavieb 874.932,43 €
- pozemkov 16.350,00 €.

Prehľad zmlúv o nájme nebytového priestoru platných v roku 2016

<i>nájomca</i>	<i>predmet nájmu+výmera v m2</i>	<i>dobu nájmu od - do</i>	<i>ročná výška nájmu v €</i>
Coca Cola HBC Slovakia	automat na predaj.chlad.nápojov-chodba	2.1.2004-doba neurč.	175,24 €
DELIKOMAT Slovensko	nápojový + kusový automat	24.8.2015-doba neurč.	200.00 euro
RAJO, a.s.	mlieko a mliečne vyr. BREJKY	10.2.2015-doba neurč.	83,00 euro

budova školy – súpisné číslo 4691





budova súpisné číslo 1075



Úrad geodézie, kartografie a katastra Slovenskej republiky
VÝPIS Z KATASTRA NEHNUTEĽNOSTÍ

Okres: **Pezinok**
Obec: **PEZINOK**
Katastrálne územie: **Pezinok**

Vytvorené cez katastrálny portál

Dátum vyhotovenia **30.08.2016**
Čas vyhotovenia: **10:54:56**

VÝPIS Z LISTU VLASTNÍCTVA č. 2443

ČASŤ A: MAJETKOVÁ PODSTATA

PARCELY registra "C" evidované na katastrálnej mape

Parcelné číslo	Výmera v m ²	Druh pozemku	Spôsob využ. p.	Umiest. pozemku	Právny vzťah	Druh ch.n.
2766/ 2	53	Zastavané plochy a nádvoria	16	1		
4775	416	Zastavané plochy a nádvoria	16	1		
4778/ 1	1234	Zastavané plochy a nádvoria	18	1		
4778/ 2	1567	Zastavané plochy a nádvoria	16	1		

Legenda:

Spôsob využívania pozemku:

18 - Pozemok, na ktorom je dvor

16 - Pozemok, na ktorom je postavená nebytová budova označená súpisným číslom

Umiestnenie pozemku:

1 - Pozemok je umiestnený v zastavanom území obce

Stavby

Súpisné číslo	na parcele číslo	Druh stavby	Popis stavby	Druh ch.n.	Umiest. stavby
1075	4775	20	STAVBA		1
4691	2766/ 2	11	Gymnázium		1
4691	4778/ 2	11	Gymnázium		1

Legenda:

Druh stavby:

20 - Iná budova

11 - Budova pre školstvo, na vzdelávanie a výskum

Kód umiestnenia stavby:

1 - Stavba postavaná na zemskom povrchu

ČASŤ B: VLASTNÍCI A INÉ OPRÁVNENÉ OSOBY

Por. číslo **Priezvisko, meno (názov), rodné priezvisko, dátum narodenia, rodné číslo (IČO) a** **Spoluvlastnícky podiel**
miesto trvalého pobytu (sídlo) vlastníka

Účastník právneho vzťahu:

Vlastník

1 Bratislavský samosprávny kraj, Sabinovská 16, Bratislava - Ružinov,
PŠČ 820 05, SK

1 / 1

IČO :

Titul nadobudnutia

Delimitačný protokol

Titul nadobudnutia

Kolaudač.rozhod.,listina o určení sč.,geom.pl.č.18/05

Titul nadobudnutia

Delimitačný protokol, Geometrický plán č.1/07

Tituly nadobudnutia LV:

Žiadosť -zmena adresy -1794/06

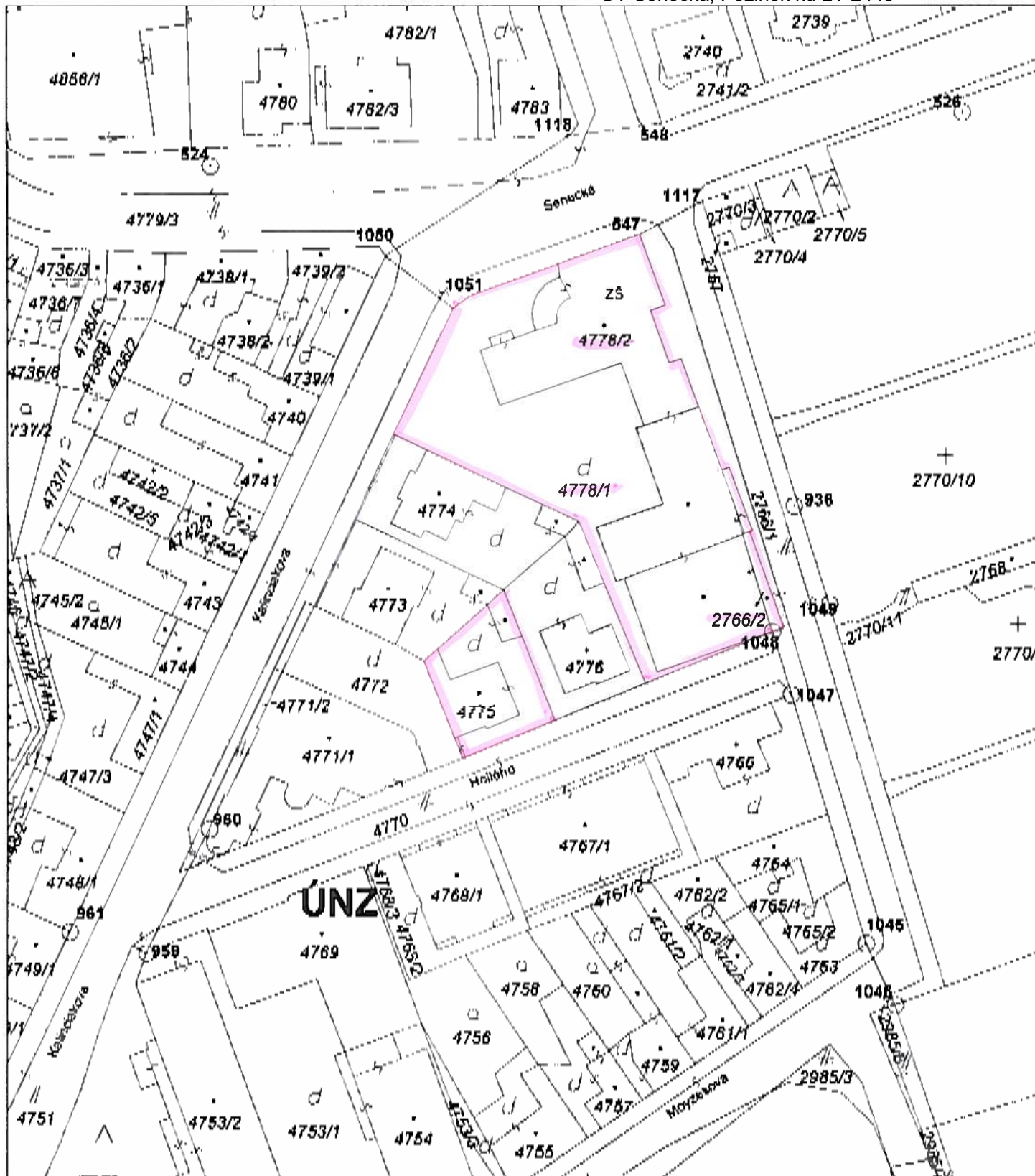
ČASŤ C: ŤARCHY

Bez zápisu.

Iné údaje:

Bez zápisu.

Poznámka:
Bez zápisu.



Názov organizácie	Okres Pezinok	Obec PEZINOK	K.ú. Pezinok
	Číslo zák. K1 1963/2012	Mapový list PEZINOK 3-3/11	Mierka 1:1000
Správa katastra Pezinok	KÓPIA Z KATASTRÁLNEJ MAPY		
	na parcelu 4775		
Vyhotovil			
Dňa: 14.05.2012			
Meno: Tomáš Režnák			

Gymnázium Karola Štúra, Námestie slobody 55, Modra

Nehnutelnosti evidované na LV 6077 pre katastrálne územie Modra

- Budova gymnázia, súpis.číslo 1374, situovaná na par.č. 2531/1

Nehnutelný majetok je vo vlastníckom podiele BSK 1/1. Nehnutelný majetok gymnázium nemá poistený.

Účtovná hodnota nehnuteľného majetku v správe gymnázia k 31.12.2016 je :

- stavieb 439.955,56 €
- pozemkov 183.998,80 €.

Prehľad zmlúv o nájme nebytového priestoru platných v roku 2016

<i>nájomca</i>	<i>predmet nájmu+výmera v m2</i>	<i>doba nájmu od - do</i>	<i>ročná výška nájmu v €</i>
COCA COLA Bratislava	nápojový automat Vendo, výmera 1m2	od 1.1.2005- neurčito	284,-
Katarína Baňovičová	výuka teórie účastníkov vodičského kurzu výmera - 60 m2	od 1.9.2009- neurčito	874,-
Delikomat Slovensko	2 ks nápojové automaty, 1 kusový automat	od 24.8.2015- neurčito	600,- €





školské ihrisko



Úrad geodézie, kartografie a katastra Slovenskej republiky
VÝPIS Z KATASTRA NEHNUTEĽNOSTÍ

Okres: **Pezinok**

Vytvorené cez katastrálny portál

Obec: **MODRA**

Dátum vyhotovenia **30.08.2016**

Katastrálne územie: **Modra**

Čas vyhotovenia: **11:01:04**

VÝPIS Z LISTU VLASTNÍCTVA č. 6077

ČASŤ A: MAJETKOVÁ PODSTATA

PARCELY registra "C" evidované na katastrálnej mape

<i>Parcelné číslo</i>	<i>Výmera v m²</i>	<i>Druh pozemku</i>	<i>Spôsob využ. p.</i>	<i>Umiest. pozemku</i>	<i>Právny vzťah</i>	<i>Druh ch.n.</i>
373	1562	Zastavané plochy a nádvorí	16	1		
375/ 2	127	Ostatné plochy	37	1		
698/ 1	25728	Zastavané plochy a nádvorí	18	1		
698/ 4	257	Zastavané plochy a nádvorí	17	1		
698/ 10	1396	Zastavané plochy a nádvorí	16	1		
698/ 11	725	Zastavané plochy a nádvorí	22	1		
698/ 12	560	Ostatné plochy	37	2		
703	11213	Ovocné sady	6	1		
2192	727	Zastavané plochy a nádvorí	17	1		
2193	1488	Ostatné plochy	30	1		
2194/ 1	1122	Zastavané plochy a nádvorí	16	1		
2194/ 2	3062	Zastavané plochy a nádvorí	18	1		
2531/ 1	3274	Zastavané plochy a nádvorí	16	1		
5550/ 1	600	Ostatné plochy	37	1		
5553	489	Ostatné plochy	37	1		
5554	2155	Vinice	3	1		
5557/ 3	53	Ostatné plochy	37	2		
5558/ 1	312	Vinice	3	2		
5558/ 3	106	Vinice	3	2		
5559/ 1	901	Ostatné plochy	37	2		
5560	2153	Vinice	3	2		
5561	2366	Ostatné plochy	37	2		
5562	3619	Vinice	3	1		
5563	1443	Vinice	3	1		
5564/ 1	6033	Ostatné plochy	37	1		
5564/ 2	22	Ostatné plochy	37	1		
5565/ 2	87	Vodné plochy	11	1		
5566/ 1	566	Ostatné plochy	37	1		
5566/ 3	16	Ostatné plochy	37	1		
5567	67	Zastavané plochy a nádvorí	16	1		
5568	30	Zastavané plochy a nádvorí	16	1		
5569/ 1	4404	Ostatné plochy	29	1		
5569/ 5	34	Ostatné plochy	29	1		
5576/ 1	746	Zastavané plochy a nádvorí	16	1		
5576/ 2	83	Zastavané plochy a nádvorí	16	1		
5576/ 4	12	Zastavané plochy a nádvorí	16	1		
5577/ 1	3721	Ostatné plochy	37	1		

PARCELY registra "C" evidované na katastrálnej mape

Parcelné číslo	Výmera v m2	Druh pozemku	Spôsob využ. p.	Umiest. pozemku	Právny vzťah	Druh ch.n.
5577/ 2	306	Ostatné plochy	37	1		
5578/ 1	1862	Zastavané plochy a nádvoria	18	1		
5578/ 2	231	Zastavané plochy a nádvoria	18	1		
5578/ 3	252	Zastavané plochy a nádvoria	18	1		
5585/ 3	17	Vodné plochy	11	1		

Legenda:

Spôsob využívania pozemku:

29 - Pozemok, na ktorom je okrasná záhrada, uličná a sídlisková zeleň, park a iná funkčná zeleň a lesný pozemok na rekreačné a poľovnícke využívanie

37 - Pozemok, na ktorom sú skaly, svahy, rokliny, výmole, vysoké medze s krovím alebo kamením a iné plochy, ktoré neposkytujú trvalý úžitok

22 - Pozemok, na ktorom je postavená inžinierska stavba - cestná, miestna a účelová komunikácia, lesná cesta, poľná cesta, chodník, nekryté parkovisko a ich súčasť

6 - Pozemok súvisle vysadený ovocnými stromami, ovocnými krami a ovocnými sadenicami na jednom mieste, jedným alebo viacerými druhmi

3 - Pozemok, na ktorom sa pestuje vinič alebo pozemok vhodný na pestovanie viniča, na ktorom bol vinič dočasne odstránený

30 - Pozemok, na ktorom je ihrisko, štadión, kúpalisko, športová dráha, autokemp, táborisko a iné

17 - Pozemok, na ktorom je postavená budova bez označenia súpisným číslom

18 - Pozemok, na ktorom je dvor

11 - Vodný tok (prírodný - rieka, potok; umelý - kanál, náhon a iné)

16 - Pozemok, na ktorom je postavená nebytová budova označená súpisným číslom

Umiestnenie pozemku:

2 - Pozemok je umiestnený mimo zastavaného územia obce

1 - Pozemok je umiestnený v zastavanom území obce

Stavby

Súpisné číslo	na parcele číslo	Druh stavby	Popis stavby	Druh ch.n.	Umiest. stavby
215	373	11	budova		1
216	5576/ 1	11	Pálenica Horná 22		1
216	5576/ 2	11	Pálenica Horná 22		1
216	5576/ 3	11	Pálenica Horná 22		1
Právny vzťah k parcele na ktorej leží stavba 216 nie je evidovaný na liste vlastníctva.					
216	5576/ 4	11	Pálenica Horná 22		1
1374	2531/ 1	11	budova školy		1
1387	2194/ 1	11	škola		1
1788	2192	11	športová hala		1
1806	698/ 10	11	internát		1
1807	698/ 4	11	kotolňa		1
1819	698/ 3	11	škola-prístavba		1
Právny vzťah k parcele na ktorej leží stavba 1819 je evidovaný na liste vlastníctva číslo 5407.					
1820	698/ 7	11	telocvičňa		1
Právny vzťah k parcele na ktorej leží stavba 1820 je evidovaný na liste vlastníctva číslo 5407.					
1933	698/ 9	11	prevádzková budova		1
Právny vzťah k parcele na ktorej leží stavba 1933 je evidovaný na liste vlastníctva číslo 5407.					
1998	5567	11	Sklad		1
1999	5568	11	Sklad		1

Legenda:

Druh stavby:

11 - Budova pre školstvo, na vzdelávanie a výskum

Kód umiestnenia stavby:

1 - Stavba postavaná na zemskom povrchu

ČASŤ B: VLASTNÍCI A INÉ OPRÁVNENÉ OSOBY

Por. číslo **Priezvisko, meno (názov), rodné priezvisko, dátum narodenia, rodné číslo (IČO) a Spoluvlastnícky podiel miesto trvalého pobytu (sídlo) vlastníka**

Účastník právneho vzťahu:

Vlastník

1 Bratislavský samosprávny kraj, Sabinovská 16, Bratislava - Ružinov,
SK

1 / 1

IČO :

Por. číslo Priezvisko, meno (názov), rodné priezvisko, dátum narodenia, rodné číslo (IČO) a Spoluvlastnícky podiel miesto trvalého pobytu (sídlo) vlastníka

IČO :

Titul nadobudnutia	Delimitačný protokol
Titul nadobudnutia	Žiadosť o zápis č. ORGSM-76/23/2004
Titul nadobudnutia	Žiadosť o zápis č. ORGSM-76/24/2004
Titul nadobudnutia	Žiadosť o zápis č. ORGSM-76/30/2004
Titul nadobudnutia	žiadosť o zápis ORGSM-76/2004
Titul nadobudnutia	Hlásenie zmien
Titul nadobudnutia	Hlásenie zmien
Titul nadobudnutia	Žiadosť o zápis č. ORGSM 76/73/2004
Titul nadobudnutia	Hlásenie zmien
Titul nadobudnutia	Žiadosť o zmenu adresy

ČASŤ C: ŤARCHY

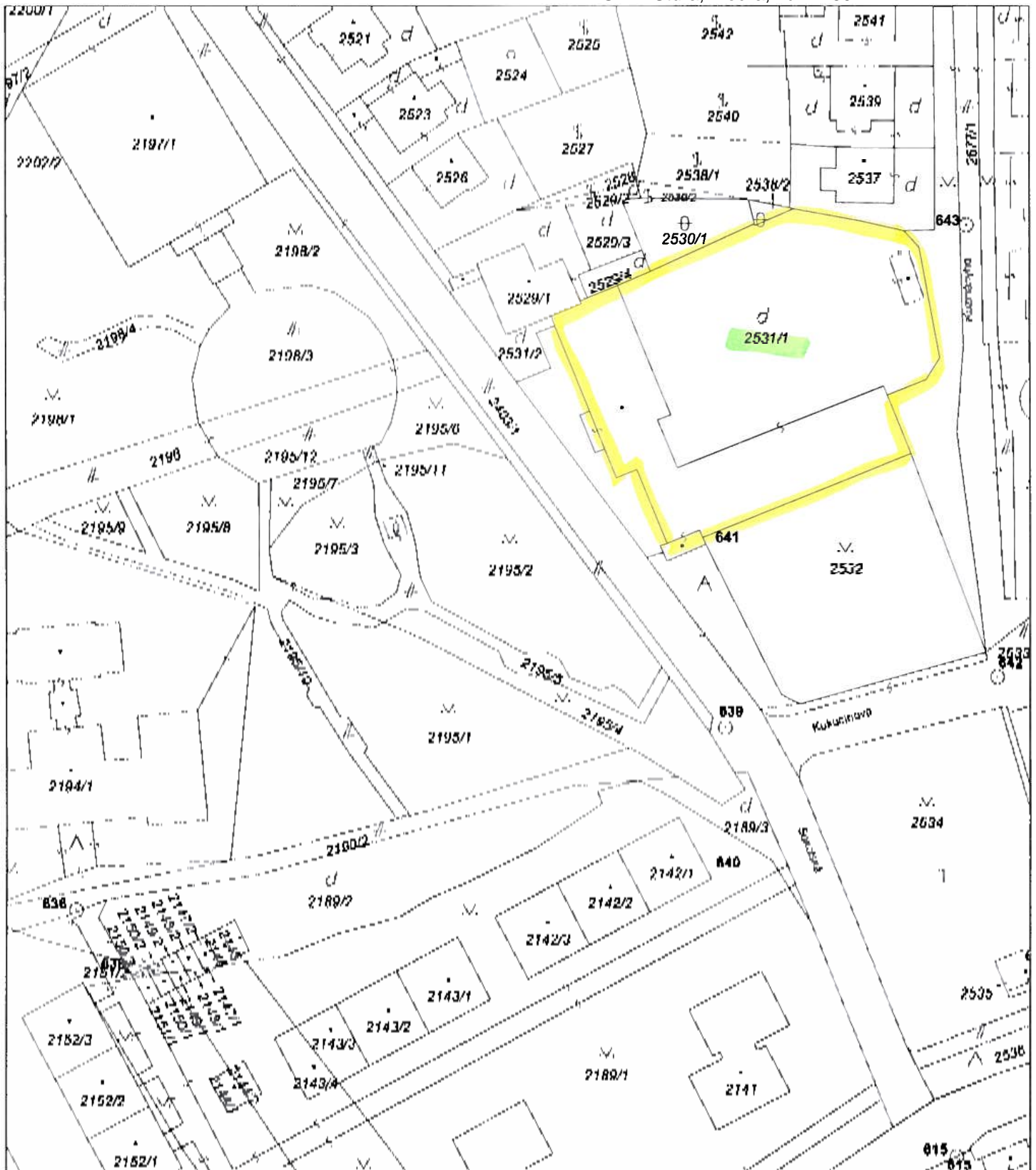
Bez zápisu.

Iné údaje:

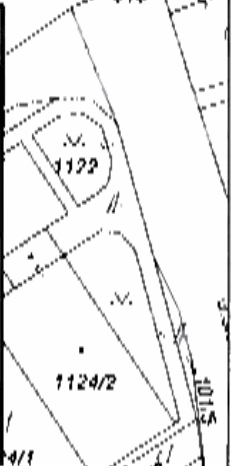
Bez zápisu.

Poznámka:

Bez zápisu.



Názov organizácia	Okres Pezinok	Obec MODRA	K.ú. Modra
	Číslo zrk. K1 5052/2008	Mapový list PEZINOK 2-0/32, PEZINOK 2-0/31	Mierka 1:1000
Správa katastra Pezinok	KÓPIA Z KATASTRÁLNEJ MAPY		
	na parcelu 2531/1		
Vyhotovil			
Dňa: 28.09.2008			
Meno: Šimková Jana			



Gymnázium Antona Bernoláka, Lichnerova 69, Senec

Nehnutelný majetok evidovaný na LV 1757 pre katastrálne územie Senec

- Budova školy, spúp.č. 112, situovaná na par.č. 1239/2
- Budova telocvične, súpisné číslo 2316 situovaná na pozemku parcelné číslo 3221/2;
- Budova – lodenica súpisné číslo 2531 situovaná na pozemku parcelné číslo 2332.
- Pozemok – areál školy, situovaný na par.č. 1237
- Pozemok – areál školy, situovaný na par.č. 1239/1
- Pozemok – areál školy, situovaný na par.č.1240
- Pozemok – areál školy, situovaný na par.č.3226
- Pozemok – areál školy, situovaný na par.č. 3221/1

Nehnutelnosti sú vo vlastníckom podiele BSK 1/1.

Nehnutelný majetok nie je poistený.

V budove gymnázia sídli aj **Spojená škola s vyučovacím jazykom maďarským.**

Účtovná hodnota nehnuteľného majetku v správe gymnázia k 31.12.2016 je :

- stavieb 1.525.097,09 €
- pozemkov 1.645.800,00 €.

Prehľad zmlúv o nájme nebytového priestoru platných v roku 2016

nájomca	predmet nájmu+výmera v m2	doba nájmu od - do	ročná výška nájmu v €
AS Selecta s.r.o Bratislava	priestor pod nápoj.automat-2 m2	5.5.2010 neurčitá	144,00 €
Mudr.Rozália Sedláková, Senec	priestor pre zubnú ambulanciu-25 m2	8.7.2009 neurčitá	581,04 €
Športový klub VODÁK, o.z.Bratislava	nájom lodenice-94 m2	9.6.2015 neurčitá	0,00 €
AAA média.s.r.o Senec**	nájom pozemoku pod billboard-3 m2	1.7.2011 neurčitá	0,00 €

Poznámky:

**AAA media, s.r.o Senec este stále nerealizovali svoj billboard kvôli stavebnému povoleniu.Platiť budú až keď bude stáť na pozemku školy.

***MPC zriadila na našej škole učebňu kontinuálneho vzdelávania, ktorej nájom skončil 31.10.2015. Budúci rok od MPC príjmy nebudú.

budova školy – súpisné číslo 112



budova školy – súpisné číslo 112 – vchod Spojenej školy s vyučovacím jazykom maďarským



budova telocvičny – súpisné číslo 2316



školské ihrisko



budova súpisné číslo 2531 – lodenica



Úrad geodézie, kartografie a katastra Slovenskej republiky
VÝPIS Z KATASTRA NEHNUTEĽNOSTÍ

Okres: **Senec**
Obec: **SENEC**
Katastrálne územie: **Senec**

Vytvorené cez katastrálny portál

Dátum vyhotovenia **30.08.2016**
Čas vyhotovenia: **11:28:04**

VÝPIS Z LISTU VLASTNÍCTVA č. 1757

ČASŤ A: MAJETKOVÁ PODSTATA

PARCELY registra "C" evidované na katastrálnej mape

Parcelné číslo	Výmera v m ²	Druh pozemku	Spôsob využ. p.	Umiest. pozemku	Právny vzťah	Druh ch.n.
1237	1015	Ostatné plochy	37	1		
1239/ 1	3825	Zastavané plochy a nádvorcia	18	1		
1239/ 2	2266	Zastavané plochy a nádvorcia	16	1		
1240	568	Ostatné plochy	37	1		
2332	94	Zastavané plochy a nádvorcia	16	1		
3216	1167	Ostatné plochy	37	1		
3221/ 1	6973	Ostatné plochy	30	1		
3221/ 2	550	Zastavané plochy a nádvorcia	16	1		

Legenda:

Spôsob využívania pozemku:

37 - Pozemok, na ktorom sú skaly, svahy, rokliny, výmole, vysoké medze s krovím alebo kamením a iné plochy, ktoré neposkytujú trvalý úžitok

30 - Pozemok, na ktorom je ihrisko, štadión, kúpalisko, športová dráha, autokemp, táborisko a iné

18 - Pozemok, na ktorom je dvor

16 - Pozemok, na ktorom je postavená nebytová budova označená súpisným číslom

Umiestnenie pozemku:

1 - Pozemok je umiestnený v zastavanom území obce

Stavby

Súpisné číslo	na parcele číslo	Druh stavby	Popis stavby	Druh ch.n.	Umiest. stavby
112	1239/ 2	11	škola		1
2316	3221/ 2	11	telocvičňa		1
2531	2332	19	lodenica		1

Legenda:

Druh stavby:

11 - Budova pre školstvo, na vzdelávanie a výskum

19 - Budova pre šport a rekreačné účely

Kód umiestnenia stavby:

1 - Stavba postavaná na zemskom povrchu

ČASŤ B: VLASTNÍCI A INÉ OPRÁVNENÉ OSOBY

Por. číslo Priezvisko, meno (názov), rodné priezvisko, dátum narodenia, rodné číslo (IČO) a Spoluvlastnícky podiel miesto trvalého pobytu (sídlo) vlastníka

Účastník právneho vzťahu:

Vlastník

1 Bratislavský samosprávny kraj, Sabinovská 16, Bratislava, PSČ 820 05,
SR

1 / 1

IČO :

Titul nadobudnutia

Delimitačný protokol v zmysle zák.č.446/01 Z.z.o majetku VÚC.

Titul nadobudnutia

Rozhodnutie č.j.Výst.43-04-Sc,Om.

Titul nadobudnutia

Rozhodnutie č.j.Výst.44-04-Sc,Om.

Bez zápisu.

Iné údaje:

- 1 G.pl.31332048-174-9/2004.
- 1 G.pl..40777235-43/04.
- 1 Zmena sídla.

Poznámka:

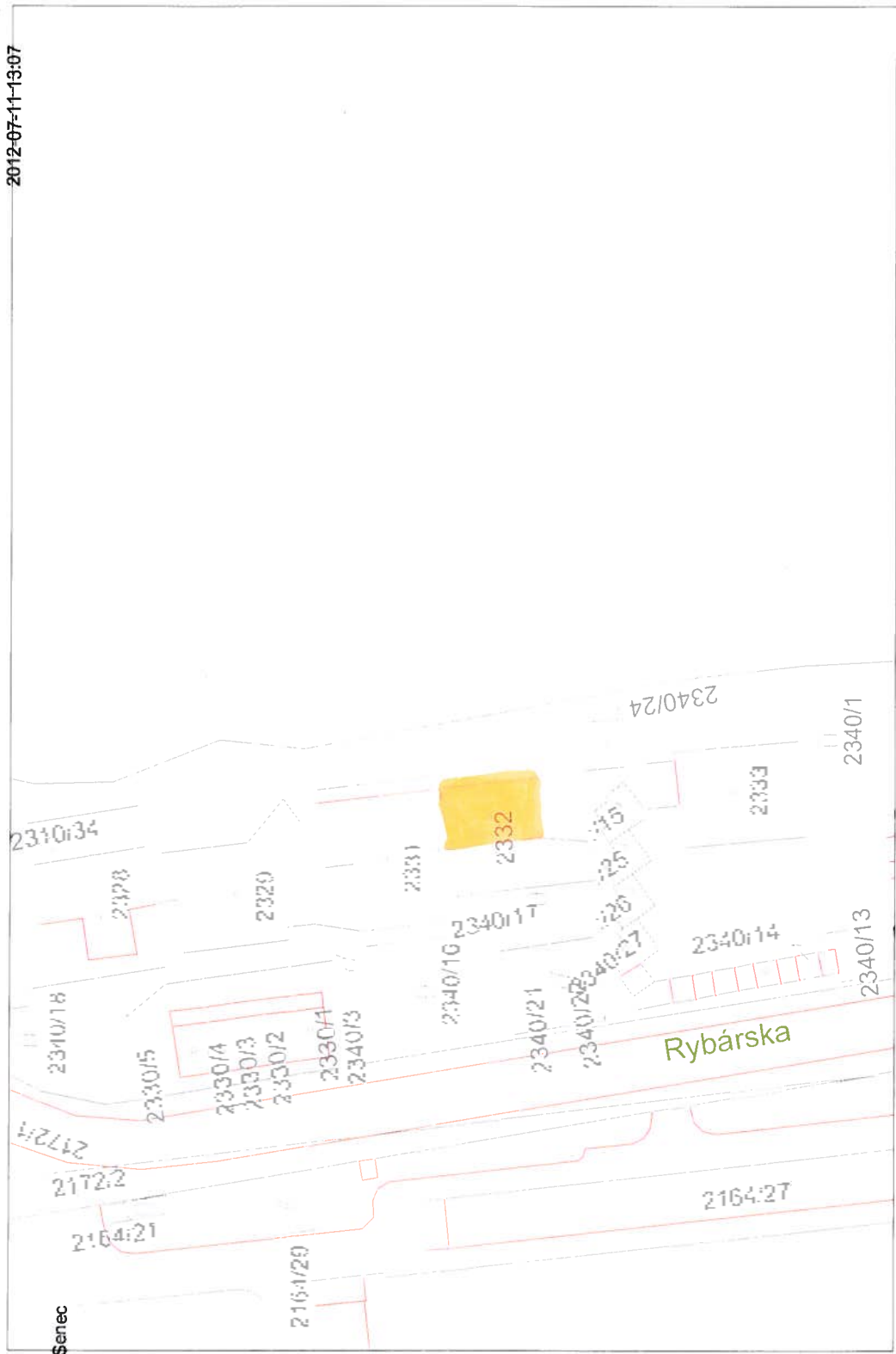
Bez zápisu.



Organizácia Katastrálny úrad v Bratislave Správa katastra Senec	Okres: Senec Číslo zákazky 4-1774/12	Obec SENEC Mapový list č. PEZINOK 0-7/23, 0-7/41	Kat. územie Senec Mierka 1 : 1000 Kód 1
KÓPIA KATASTRÁLNEJ MAPY na parcelu: 1240			
Dňa 18.05.2012	Vyhotovil Mimo Klára Tomonová		

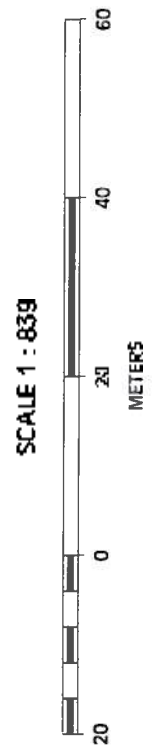
Iodenica

GKÚ Bratislava
Informatívna kópia z mapy
Výtvorené cez katastrálny portál




Okres: Senec
Obec: SENEČ
Katastrálne územie: Senec

2012-07-11-13:07





Organizácia Katastrálny úrad v Bratislave Správa katastra Senec	Okres Senec Číslo zákazky 4-1774/12	Obec SENEC Mapový list č. PEZINOK 0-7/2, 0-7/4	Kat. územie Senec Mierka 1 : 2000 Kópia 1
KÓPIA KATASTRÁLNEJ MAPY na parcelu: 3216			
Dňa 18.05.2012	Vyhotovil Meno Klára Tomanová		

Gymnázium, ul. 1.mája, Malacky

Nehnutelnosti evidované na LV 201 pre katastrálne územie Malacky

- Budova „A“ súpisné číslo 104 situovaná na pozemku parcelné číslo 2710; pozemok – právny vzťah evidovaný na LV 6156 (podielové vlastníctvo rodiny Veruzábovej)
- Budova „B“ bez súpisného čísla situovaná na pozemku parcelné číslo 2711; pozemok – právny vzťah ku uvedenej parcele nie je evidovaný na LV
- Budova „administratívna“ bez súpisného čísla situovaná na pozemku parcelné číslo 2713; pozemok – právny vzťah evidovaný na LV 6156 (podielové vlastníctvo rodiny Veruzábovej)
- Špeciálny pavilón bez súpisného čísla situovaný na pozemku parcelné číslo 2714; právny vzťah ku parcele nie je evidovaný na LV
- Budova „telocvične“ bez súpisného čísla, situovaná na pozemku parcelné číslo 2717; pozemok – právny vzťah evidovaný na LV 6156 (podielové vlastníctvo rodiny Veruzábovej)
- Budova „fitnes“ bez súpisného čísla situovaná na pozemku parcelné číslo 2718/2. Právny vzťah ku parcele nie je evidovaný na LV.
- Pozemok parcelné číslo 2716/2 tvoriaci časť dvora školy je vo vlastníctve BSK v podiele 1/1.

Ostatné pozemky tvoriace areál školy: parc.č. 2712/8, 2716/3,2715/8,2718/6,2708/3, 2718/7 sú vo vlastníctve rodiny Veruzábovej, tieto pozemky nie sú v správe školy.

Nehnutelný majetok nie je poistený.

Účtovná hodnota nehnuteľného majetku v správe gymnázia k 31.12.2016 je :

- stavieb 499.059,83 €
- pozemkov 176,61 €.

Prehľad zmlúv o nájme nebytového priestoru platných v roku 2016

<i>nájomca</i>	<i>predmet nájmu+výmera v m2</i>	<i>dobu nájmu od - do</i>	<i>ročná výška nájmu v €</i>
Halabrín Zdenko	nebyt. priestory pre prevádzku bufetu, 36 m2	1.4.2011-neurčitá	1 090,00 €
Telovýchovná jednota STROJÁR Malacky	nebyt. priestory - telocvična, 653,93 m2	15.9.2015-neurčitá	*

* výška nájmu závisí od počtu hodín v prenajatých priestoroch

budova „A“ – súpisné číslo 104



budova „B“ – bez súpisného čísla



budova „administratívna“ – bez súpisného čísla



budova „špeciálny pavilón“ – bez súpisného čísla



budova „telocvične“ – bez súpisného čísla



budova „fitness“ – bez súpisného čísla



školské ihrisko



Úrad geodézie, kartografie a katastra Slovenskej republiky
VÝPIS Z KATASTRA NEHNUTEĽNOSTÍ

Okres: **Malacky**

Vytvorené cez katastrálny portál

Obec: **MALACKY**

Dátum vyhotovenia **30.08.2016**

Katastrálne územie: **Malacky**

Čas vyhotovenia: **11:57:47**

VÝPIS Z LISTU VLASTNÍCTVA č. 201

ČASŤ A: MAJETKOVÁ PODSTATA

PARCELY registra "C" evidované na katastrálnej mape

<i>Parcelné číslo</i>	<i>Výmera v m2</i>	<i>Druh pozemku</i>	<i>Spôsob využ. p.</i>	<i>Umiest. pozemku</i>	<i>Právny vzťah</i>	<i>Druh ch.n.</i>
1577/ 2	666	Zastavané plochy a nádvoria	17	1		
1577/ 9	2609	Zastavané plochy a nádvoria	18	1		
1577/ 10	380	Zastavané plochy a nádvoria	16	1		
2239/ 1	21474	Ostatné plochy	29	1		
2239/ 3	353	Ostatné plochy	29	1		
2239/ 4	696	Zastavané plochy a nádvoria	16	1		
2239/ 5	382	Zastavané plochy a nádvoria	17	1		
2239/ 6	125	Zastavané plochy a nádvoria	17	1		
2239/ 7	54	Zastavané plochy a nádvoria	17	1		
2239/ 8	48	Zastavané plochy a nádvoria	17	1		
2239/ 9	161	Zastavané plochy a nádvoria	17	1		
2239/ 10	56	Zastavané plochy a nádvoria	17	1		
2239/ 11	86	Zastavané plochy a nádvoria	17	1		
2239/ 12	29	Zastavané plochy a nádvoria	17	1		
2239/ 13	24	Zastavané plochy a nádvoria	18	1		
2240	408	Zastavané plochy a nádvoria	16	1		
2241	292	Zastavané plochy a nádvoria	17	1		
2242	184	Zastavané plochy a nádvoria	17	1		
2243	701	Zastavané plochy a nádvoria	16	1		
2244	246	Zastavané plochy a nádvoria	16	1		
2245	1583	Zastavané plochy a nádvoria	16	1		
2246	389	Zastavané plochy a nádvoria	16	1		
2247	537	Zastavané plochy a nádvoria	16	1		
2248	920	Zastavané plochy a nádvoria	16	1		
2249	2412	Zastavané plochy a nádvoria	18	1		
2250	6748	Ostatné plochy	29	1		
2716/ 2	1127	Záhrady	4	1		
5347	9869	Zastavané plochy a nádvoria	22	2		
5348	8194	Zastavané plochy a	22	2		

PARCELY registra "C" evidované na katastrálnej mape

Parcelné číslo Výmera v m² Druh pozemku Spôsob využ. p. Umiest. pozemku Právny vzťah Druh ch.n.
nádvorcia

Legenda:

Spôsob využívania pozemku:

29 - Pozemok, na ktorom je okrasná záhrada, uličná a sídlisková zeleň, park a iná funkčná zeleň a lesný pozemok na rekreačné a poľovnícke využívanie

22 - Pozemok, na ktorom je postavená inžinierska stavba - cestná, miestna a účelová komunikácia, lesná cesta, poľná cesta, chodník, nekryté parkovisko a ich súčasti

17 - Pozemok, na ktorom je postavená budova bez označenia súpisným číslom

4 - Pozemok prevažne v zastavanom území obce alebo v záhradkárskej osade, na ktorom sa pestuje zelenina, ovocie, okrasná nízka a vysoká zeleň a iné poľnohospodárske plodiny

18 - Pozemok, na ktorom je dvor

16 - Pozemok, na ktorom je postavená nebytová budova označená súpisným číslom

Umiestnenie pozemku:

2 - Pozemok je umiestnený mimo zastavaného územia obce

1 - Pozemok je umiestnený v zastavanom území obce

Stavby

Súpisné číslo	na parcele číslo	Druh stavby	Popis stavby	Druh ch.n.	Umiest. stavby
104	2710	11	budova		1
Právny vzťah k parcele na ktorej leží stavba 104 je evidovaný na liste vlastníctva číslo 6156.					
857	2245	12	NsP		1
857	2246	12	NsP		1
857	2247	12	NsP		1
857	2248	12	NsP		1
5133	2239/ 4	12	VÚG 1 A VÚG 2		1
5134	2240	12	práčovňa		1
5135	2244	12	administratívna bud.		1
5136	2243	12	stravovacia prev.		1
5366	1577/ 10	20	prevádzková budova SSC Malacky		1
	1577/ 2	14	hala na usklad.str.		1
	1577/ 4	14	prístrešok na PHM		1
Právny vzťah k parcele na ktorej leží stavba nie je evidovaný na liste vlastníctva.					
	1577/ 6	14	umývacia rampa		1
Právny vzťah k parcele na ktorej leží stavba nie je evidovaný na liste vlastníctva.					
	2239/ 5	12	kotolňa		1
	2239/ 6	12	Kyslíkareň		1
	2239/ 7	12	Náhr.vod.zdroj		1
	2239/ 8	12	Regul.stanica plynu		1
	2239/ 9	7	Garáže 9 ks		1
	2239/ 10	7	garáž		1
	2239/ 11	12	dielňa		1
	2239/ 12	12	vrátnica		1
	2241	12	Patológia		1
	2242	7	garáže 11 ks		1
	2711	11	budova		1
Právny vzťah k parcele na ktorej leží stavba nie je evidovaný na liste vlastníctva.					
	2713	11	admin.budova		1
Právny vzťah k parcele na ktorej leží stavba je evidovaný na liste vlastníctva číslo 6156.					
	2714	11	špeciálny pavilón		1
Právny vzťah k parcele na ktorej leží stavba nie je evidovaný na liste vlastníctva.					
	2717	11	telocvičňa		1
Právny vzťah k parcele na ktorej leží stavba je evidovaný na liste vlastníctva číslo 6156.					
	2718/ 2	19	Fitnes		1
Právny vzťah k parcele na ktorej leží stavba nie je evidovaný na liste vlastníctva.					

Legenda:

Druh stavby:

20 - Iná budova

7 - Samostatne stojaca garáž

14 - Budova obchodu a služieb

12 - Budova zdravotníckeho a sociálneho zariadenia

11 - Budova pre školstvo, na vzdelávanie a výskum

Stavby

Súpisné číslo na parcele číslo Druh stavby Popis stavby

Druh ch.n. Umiest. stavby

19 - Budova pre šport a rekreačné účely

Kód umiestnenia stavby:

1 - Stavba postavaná na zemskom povrchu

ČASŤ B: VLASTNÍCI A INÉ OPRÁVNENÉ OSOBY

Por. číslo Priezvisko, meno (názov), rodné priezvisko, dátum narodenia, rodné číslo (IČO) a Spoluvlastnícky podiel miesta trvalého pobytu (sídlo) vlastníka

Účastník právneho vzťahu:

Vlastník

1 Bratislavský samosprávny kraj, Sabinovská 16, Bratislava - Ružinov,
PŠČ 820 05, SR

1 / 1

IČO :

Titul nadobudnutia Z-3330/09 Rozhodnutie č.j.KC/2438/08,odtránenie stavby - 2010/09
Titul nadobudnutia Z- 2055/13 Delimitačný protokol č. 02263/2012-UVOP-U00058/12.00 - 954/13
Titul nadobudnutia Z- 4216/13 Zmena účelu využitia stavby - 2610/13

Tituly nadobudnutia LV:

HZ 7/1992 -VL.C.1 -195/92

ZAPIS KOTOLNE - KOL.ROZHOD. ZP 1336-291/92-KA/124

Zápis stavieb,prevedenie geom.pl.č.5/2003,prid.súp.č.,kol.rozh.ŽP -B/2002/00824-K,ŽP -20/1996-Va/144

Delimitačný protokol- vl.č.1-1260/03

VI.č.1 - Zriad'ovacia listina 2312/1970-II/2 - 287/96

Žiadosť o zápis stavieb do KN,Z-639/02 - 589/02

Delimitačný protokol/ Gymnázium/-1514/03

Dohoda o prevode majetku štátu Z-3303/05 - 1753/05

Žiadosť o zápis p.č.5347,5348 do KN,delimitačný protokol,Z-526/06 - 239/06

Delimitačný protokol Z-3069/04 na p.č.2239/3 - 361/06

Zápis podľa § 3,4 z.č.416/01 Z.z.,pkn.vl.č.2910,delimitačný protokol,listina MZSR - 772/06

R-230/06 - Zápis zmeny adresy sídla - 1316/06

Žiadosť o zápis do KN,Z-3380/06 - 1448/07

ČASŤ C: ŤARCHY

Bez zápisu.

Iné údaje:

Pozemnoknižné p.č.308,309,311,357 a 359/1 (v EN p.č.360/1,4) sú v KN pozemky združené - pri THM neprečíslované - je treba geometrický plán a tiež majetkoprávne vysporiadať p.č.310 - 460/96

Súp.číslo 104 a orient.číslo 106 platí pre celý areál školy - 589/02

Poznámka:

Bez zápisu.



Organizácia Katastrálny úrad Bratislava Správa katastra Malacky	Okres Malacky	Obec MALACKY	Kat. územie Malacky
	Číslo zákazky 0740 /2012	Mapový list č. MALACKY 0-3/32, 0-3/34, 0-3/31, 0-3/33	
KÓPIA KATASTRÁLNEJ MAPY na parcelu: 2710,2711,2713,2714,2717,2718/5,2718/2,2718/1			
Vyhatalil			
Dňa 17.05.2012	Mena Ing.Mojžišková		
		 efiatka o poplat	

Ing. Mojžišková

Stredná priemyselná škola strojnícka, Fajnorovo nábrežie 5, Bratislava

Nehnutelnosti evidované na LV 7457 pre katastrálne územie BA-Staré Mesto.

- Budova školy, súpis.č. 52, situovaná na pozemku par.č. 223. Budova je zapísaná v zozname národných kultúrnych pamiatok pod číslom 572;

Nehnutelný majetok je vo vlastníckom podiele BSK 1/1.

Budova je poistená, výška poistného je 405,- eur.

Účtovná hodnota nehnuteľného majetku v správe školy k 31.12.2016 je :

- stavieb 478.286,36 €
- pozemkov 362.198,77 €.

Prehľad zmlúv o nájme nebytového priestoru platných v roku 2016

<i>nájomca</i>	<i>predmet nájmu+výmera v m2</i>	<i>doba nájmu od - do</i>	<i>ročná výška nájmu v €</i>
Sylvia Cichová	bufet školy, 38 m2	22.6.2009-doba neurčitá	443,30 €



Úrad geodézie, kartografie a katastra Slovenskej republiky
VÝPIS Z KATASTRA NEHNUTEĽNOSTÍ

Okres: Bratislava I

Vytvorené cez katastrálny portál

Obec: BA-m.č. STARÉ MESTO

Dátum vyhotovenia 30.08.2016

Katastrálne územie: Staré Mesto

Čas vyhotovenia: 12:27:42

VÝPIS Z LISTU VLASTNÍCTVA č. 7457

ČASŤ A: MAJETKOVÁ PODSTATA

PARCELY registra "C" evidované na katastrálnej mape

Parcelné číslo	Výmera v m2	Druh pozemku	Spôsob využ. p.	Umiest. pozemku	Právny vzťah	Druh ch.n.
223	3464	Zastavané plochy a nádvoria	16	1		
759	3997	Zastavané plochy a nádvoria	16	1		, 201
760	221	Zastavané plochy a nádvoria	16	1		, 201
2342/ 1	233	Zastavané plochy a nádvoria	16	1		
2342/ 2	447	Záhrady	4	1		
3244	372	Zastavané plochy a nádvoria	16	1		, 201
3245	341	Ostatné plochy	37	1		, 201
3340/ 1	856	Zastavané plochy a nádvoria	16	1		, 201
3340/ 4	769	Zastavané plochy a nádvoria	18	1		, 801
3340/ 8	209	Zastavané plochy a nádvoria	18	1		, 801
3370/ 1	1558	Zastavané plochy a nádvoria	16	1		, 801
3370/ 4	195	Zastavané plochy a nádvoria	99	1		, 801
3374	318	Zastavané plochy a nádvoria	16	1		, 201
3893/ 1	914	Ostatné plochy	30	1		
3893/ 3	466	Ostatné plochy	37	1		
PLOMBA VYZNAČENÁ NA ZÁKLADE Z - 5145/2006						
3935	948	Ostatné plochy	37	1		
3936	1478	Zastavané plochy a nádvoria	16	1		
3937	1589	Zastavané plochy a nádvoria	18	1		
4180	336	Zastavané plochy a nádvoria	16	1		
4763/ 1	971	Zastavané plochy a nádvoria	16	1		
4763/ 2	352	Zastavané plochy a nádvoria	18	1		
8655	124	Ostatné plochy	37	1		
8656	3306	Zastavané plochy a nádvoria	16	1		
8658/ 7	49	Zastavané plochy a nádvoria	18	1		
8907/ 1	2351	Zastavané plochy a nádvoria	16	1		, 201
8907/ 2	2031	Zastavané plochy a nádvoria	18	1		, 201
8907/ 3	1126	Ostatné plochy	30	1		, 201
10346	829	Zastavané plochy a nádvoria	16	1		

Legenda:

Spôsob využívania pozemku:

PARCELY registra "C" evidované na katastrálnej mape

Parcelné číslo Výmera v m2 Druh pozemku Spôsob využ. p. Umiest. pozemku Právny vzťah Druh ch.n.

99 - Pozemok využívaný podľa druhu pozemku

37 - Pozemok, na ktorom sú skaly, svahy, rokliny, výmole, vysoké medze s krovím alebo kamením a iné plochy, ktoré neposkytujú trvalý úžitok

30 - Pozemok, na ktorom je ihrisko, štadión, kúpalisko, športová dráha, autokemp, táborisko a iné

18 - Pozemok, na ktorom je dvor

4 - Pozemok prevažne v zastavanom území obce alebo v záhradkárskej osade, na ktorom sa pestuje zelenina, ovocie, okrasná nízka a vysoká zeleň a iné poľnohospodárske plodiny

16 - Pozemok, na ktorom je postavená nebytová budova označená súpisným číslom

Druh chránenej nehnuteľnosti:

201 - Nehnutelná kultúrna pamiatka (národná kultúrna pamiatka)

801 - Iná ochrana

Umiestnenie pozemku:

1 - Pozemok je umiestnený v zastavanom území obce

Stavby

Súpisné číslo	na parcele číslo	Druh stavby	Popis stavby	Druh ch.n.	Umiest. stavby
52	223	11	stavba		1
686	3244	11	Konzervatórium, Konventná 4		1
764	759	11	SPŠ elektrotechnická, Zochova 9		1
841	3374	11	Konzervatórium, škol. jedáleň, M.Bela 5		1
852	3370/ 1	11	Konzervatórium, Tolstého 11		1
1660	2342/ 1	20			1
2121	1572/ 4	12	ústav soc.starostlivosti		1
Právny vzťah k parcele na ktorej leží stavba 2121 je evidovaný na liste vlastníctva číslo 5745.					
2290	8656	11	stavba		1
2745	7999/ 1	11	stavba		1
Právny vzťah k parcele na ktorej leží stavba 2745 nie je evidovaný na liste vlastníctva.					
2749	10346	11	stavba		1
3416	3936	11	budova		1
3483	4180	11	Internát na Gorazdovej 20		1
3662	4763/ 1	11	budova		1
4430	3340/ 1	11	stavba		1
4543	8907/ 1	11	stavba	201	1
5972	1572/ 6	20	hospodárska budova		1
Právny vzťah k parcele na ktorej leží stavba 5972 je evidovaný na liste vlastníctva číslo 5745.					
5991	1572/ 7	7	garáž		1
Právny vzťah k parcele na ktorej leží stavba 5991 je evidovaný na liste vlastníctva číslo 5745.					
6701	760	11	dielne a laboratóriá		1

Legenda:

Druh stavby:

20 - Iná budova

7 - Samostatne stojaca garáž

12 - Budova zdravotníckeho a sociálneho zariadenia

11 - Budova pre školstvo, na vzdelávanie a výskum

Druh chránenej nehnuteľnosti:

201 - Nehnutelná kultúrna pamiatka (národná kultúrna pamiatka)

Kód umiestnenia stavby:

1 - Stavba postavaná na zemskom povrchu

ČASŤ B: VLASTNÍCI A INÉ OPRÁVNENÉ OSOBY

Por. číslo Priezvisko, meno (názov), rodné priezvisko, dátum narodenia, rodné číslo (IČO) a Spoluvlastnícky podiel miesto trvalého pobytu (sídlo) vlastníka

Účastník právneho vzťahu:

Vlastník

1 Bratislavský samosprávny kraj, Sabinovská 16, Bratislava, PSČ 820 05,
SR

1 / 1

IČO :

Titul nadobudnutia

Listina č.j.2870/2003-Ra zo dňa 5.2.2003.

Titul nadobudnutia

Delimitačný protokol zo dňa 14.8.2002

Titul nadobudnutia

Delimitačný protokol o odovzdaní a prevzatí nehnuteľ.majetku zo dňa 14.8.2002.

Titul nadobudnutia

Delimitačný protokol zo dňa 14.8.2002

Por. číslo Priezvisko, meno (názov), rodné priezvisko, dátum narodenia, rodné číslo (IČO) a Spoluvlastnícky podiel miesta trvalého pobytu (sídlo) vlastníka

IČO :

Titul nadobudnutia	Delimitačný protokol o odovzdaní a prevzatí nehnuteľ.majetku zo dňa 14.8.2002.
Titul nadobudnutia	Delimitačný protokol o odovzdaní a prevzatí nehnuteľ.majetku zo dňa 14.8.2002.
Titul nadobudnutia	Listina 8269/2001 zo dňa 23.5.2001, Žiadosť F/2002/1819 zo dňa 9.9.2002
Titul nadobudnutia	Delimitačný protokol zo dňa 24.10.2002
Titul nadobudnutia	Delimitačný protokol zo dňa 14.8.2002. Žiadosť č.4793/2002 zo dňa 12.12.2002.
Titul nadobudnutia	Žiadosť ORGSM 76/34/2004 zo dňa 6.9.2004, Delimitač.protokol z 29.1.2004, GP 10/2004 z 6.5.2004, Rozhod. Č.j. Sprč-50684/19956/2004-Md zo dňa 31.5.2004 Rozhod. Č.j. Sprč-50600/19956/2004-Md zo dňa 31.5.2004 Kol.rozhod.3515/85-Šv./H-29 zo dňa 7.10.2005.
Titul nadobudnutia	Žiadosť/.....-SEM/49 zo dňa 9.9.2005, Delimitač.protokol zo dňa 15.4.2004, Oznámenie Č.j. Sprč-61988/25333/2004-Md zo dňa 9.7.2004.
Titul nadobudnutia	Delimitačný protokol o odovzdaní a prevzatí nehnuteľného majetku zo dňa 10.1.2007, Z-878/07
Titul nadobudnutia	Delimitačný protokol zo dňa 29. 1. 2004, Z - 3632/06.
Titul nadobudnutia	Rozsudok Okresného súdu Bratislava I č. 22C/61/2006-133 z 25.04.2012 v spojení s Rozsudkom Krajského súdu č. 9Co 364/2012-154 z 13.03.2014, Z-11564/14

Tituly nadobudnutia LV:

Dotak č.1 k delimitačnému protokolu o odovzdaní a prevzatí nehnuteľného majetku zo dňa 28.7.2003.

ČASŤ C: ĎARHY

Por.č.:

Vecné bremeno-Právo prechodu peši a motorovými vozidlami cez pozemky parcelné č.3340/1, 3340/4, 3340/8 výlučne v prospech vlastníkov pozemku parcelné číslo 3340/3, jeho zmluvných partnerov a hostí.
Povinnosť vlastníka pozemkov parcelné číslo 3340/1, 3340/4, 3340/8 zamedziť prístup nepovolánym osobám na pozemok parc.č.3340/3 podľa V-42399/98 z 5.11.1998.

Vecné bremeno- spočívajúce v povinnosti vlastníka parc.č. 3370/1 strpieť prechod a prejazd v rozsahu vyznačenom GP č.44/99 cez parc.č.3370/1 vlastníkom parc.č.3370/2, 3370/3 a 3370/4, podľa V-42448/98 zo dňa 19.7.1999.

- 1 Vecné bremeno spočívajúce v povinnosti vlastníka pozemku parc.č.3340/8 strpieť prechod a prejazd cez pozemok v prospech vlastníka pozemku parc.č.3338 a stavby s.č.670 situovanej na pozemku parc.č.3338, podľa V-1597/2004 zo dňa 14.9.2004.
- 1 Vecné bremeno - spočívajúce strpieť prechod a prejazd cez p.č.3340/4, 3340/8 v prospech vlastníka stavby s.č.143 a par.č.3340/2, podľa V-49/2005 zo dňa 3.5.2005.

Iné údaje:


GP 13/2004, (E5539)

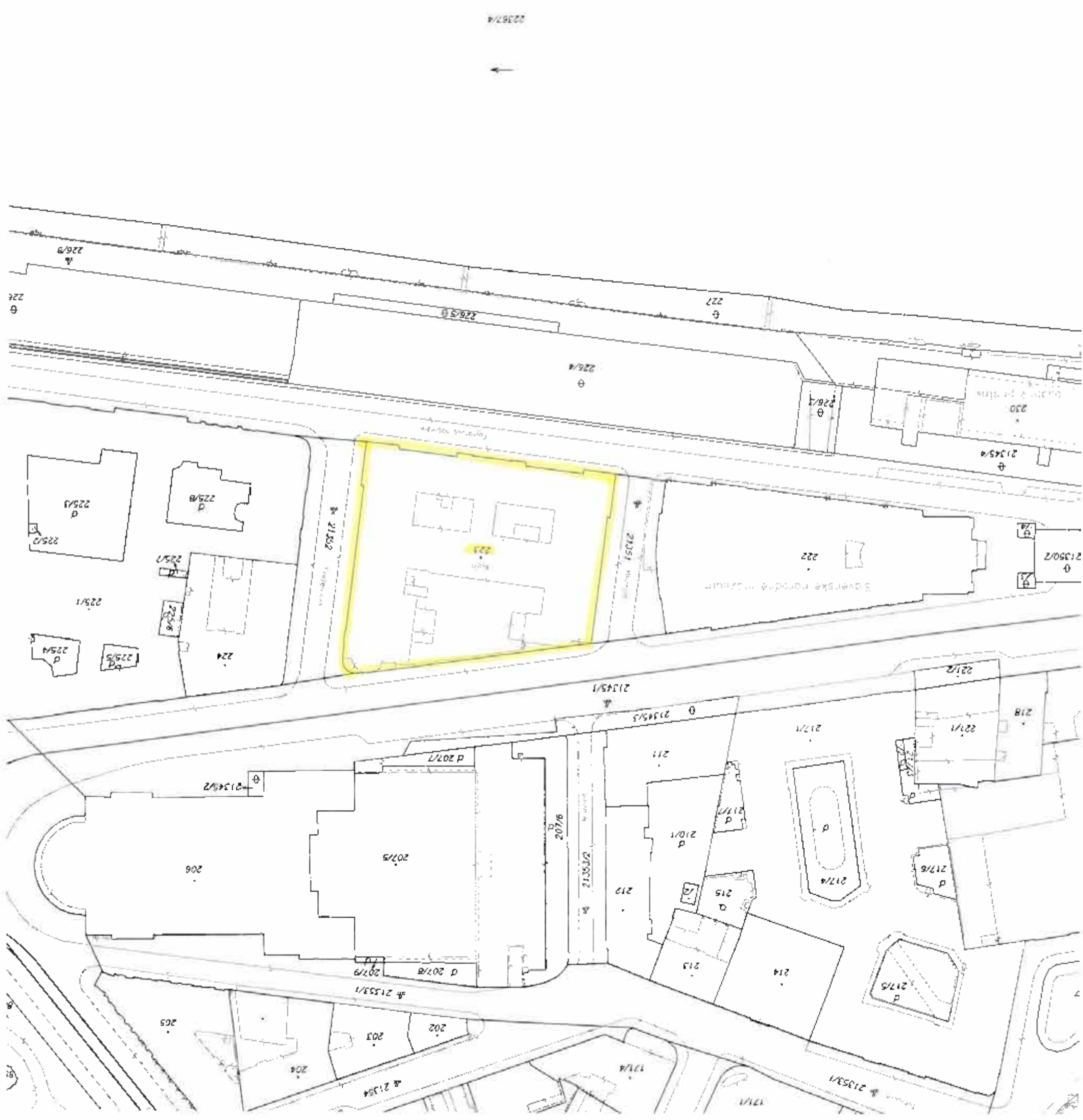
Oznámenie o pridelenom súp. čísle č.j.: Sprč - 32236/19499/2006-Be

- 1 Žiadosť o zmenu sídla zo dňa 22.7.2006 - R-560/2006.
- 1 Poznomenáva sa právo prechodu a prejazdu v rozsahu vyznačenom GPč.44/99 cez parc.č.3370/1 v prospech vlastníka parc.č.3370/2, 3370/3 a 3370/4, podľa V-42448/98 zo dňa 19.7.1999.
- 1 Aktualizácia súpisných čísiel R-2500/11
- 1 Rozhodnutie o oprave chyby X-46/2012 právoplatné dňa 18.4.2012.
- 1 Rozhodnutie Pamiatkového úradu Slovenskej republiky č. PÚ-12/991-4/6896/Kir zo dňa 16.8.2012, Z-15219/12.
- 1 Zápis GP č.46/2011 zo dňa 21.11.2011, úradne overený dňa 14.5.2012 pod č.2497/2011, R-2593/13

Poznámka:

Bez zápisu.

		Dňa 03.05.2012 Meno: <i>Martina Kontlova</i> Vyhovára:
Kópia KATASTRÁLNEJ MAPY no parceli: 223--		Katastrálny úrad v Bratislave Správa katastra pre hl. m. SR BA - Ruzovská ulica 27
Okres: Bratislava I Číslo záznamu: 9/2224/2012 Mapa: Bratislava 9-0/41, 9-0/43 Mierka 1 : 1000 Kód 2	Obec: BA-m.č. STARÉ MESTO Kód územia: Staré Mesto	Organizácia:



Jazyková škola, Palisády 38, Bratislava

Nehnutelnosti evidované na LV 7457 pre katastrálne územie BA-Staré Mesto

- Budova súpisné číslo 4430 -**Palisády 38**, situovaná na pozemku parcelné číslo 3340/1. Budova na Palisádoch 38 je evidovaná ako národná kultúrna pamiatka (č. 608);
- Pozemok, situovaný na par.č. 3304/4
- Pozemok, situovaný na par.č. 3340/8
- Budova súpis.číslo 2749 – Vazovova 14, situovaná na pozemku par.č. 10346

Nehnutelnosti sú vo vlastníckom podiele BSK 1/1

Nehnutelný majetok nie je poistený.

Účtovná hodnota nehnuteľného majetku v správe školy k 31.12.2016 je :

- stavieb 840.198,53 €
- pozemkov 325.990,97 €.

Prehľad zmlúv o nájme nebytového priestoru platných v roku 2016

<i>nájomca</i>	<i>predmet nájmu+výmera v m2</i>	<i>doba nájmu od - do</i>	<i>ročná výška nájmu v €</i>
Byt Palisády	výmer bytu 62,50m2	1.10.2014-1.6.2015	1 262,40 €
Byt Vazovova *	výmer bytu 82,17 m2		1 110,12 €
Coca-Cola HBC Slovenská republika,sro	priestor na automat o výmere 2m2	od 1.12.2010- neurčito	199,16 €
Alois Dallmayr Automaten-Service sro	priestor na automat o výmere 2m2	od 1.7.2009-neurčito	199,16 €
Delikomatslovensko spol.s.r.o. Palisády	priestor na automat o výmere 2m2	od 1.9.2007-neurčito	199,16 €
Delikomatslovensko spol.s.r.o. Vazovova - 2 automaty	priestor na automat o výmere 4m2	od 1.11.2011- neurčito	398,32 €
Ing.Ján Strapec-OXICO	nebytový priestor o výmere 8,5m2	od 1.7.2009-neurčito	295,00 €
Igor Spiegel-SPIEGEL Vazovova 2 automaty	priestor na automat o výmere 4m2	od 1.9.2009-neurčito	398,32 €
Igor Spiegel-SPIEGEL Palisády	priestor na snack. automat o výmere 2m2	od 1.11.2011- neurčito	199,16 €

budova školy - Palisády 38



budova Vazovova 14



Úrad geodézie, kartografie a katastra Slovenskej republiky
VÝPIS Z KATASTRA NEHNUTEĽNOSTÍ

Okres: Bratislava I

Vytvorené cez katastrálny portál

Obec: BA-m.č. STARÉ MESTO

Dátum vyhotovenia 30.08.2016

Katastrálne územie: Staré Mesto

Čas vyhotovenia: 12:46:59

VÝPIS Z LISTU VLASTNÍCTVA č. 7457

ČASŤ A: MAJETKOVÁ PODSTATA

PARCELY registra "C" evidované na katastrálnej mape

Parcelné číslo	Výmera v m2	Druh pozemku	Spôsob využ. p.	Umiest. pozemku	Právny vzťah	Druh ch.n.
223	3464	Zastavané plochy a nádvoria	16	1		
759	3997	Zastavané plochy a nádvoria	16	1		, 201
760	221	Zastavané plochy a nádvoria	16	1		, 201
2342/ 1	233	Zastavané plochy a nádvoria	16	1		
2342/ 2	447	Záhrady	4	1		
3244	372	Zastavané plochy a nádvoria	16	1		, 201
3245	341	Ostatné plochy	37	1		, 201
3340/ 1	856	Zastavané plochy a nádvoria	16	1		, 201
3340/ 4	769	Zastavané plochy a nádvoria	18	1		, 801
3340/ 8	209	Zastavané plochy a nádvoria	18	1		, 801
3370/ 1	1558	Zastavané plochy a nádvoria	16	1		, 801
3370/ 4	195	Zastavané plochy a nádvoria	99	1		, 801
3374	318	Zastavané plochy a nádvoria	16	1		, 201
3893/ 1	914	Ostatné plochy	30	1		
3893/ 3	466	Ostatné plochy	37	1		
PLOMBA VYZNAČENÁ NA ZÁKLADE Z - 5145/2006						
3935	948	Ostatné plochy	37	1		
3936	1478	Zastavané plochy a nádvoria	16	1		
3937	1589	Zastavané plochy a nádvoria	18	1		
4180	336	Zastavané plochy a nádvoria	16	1		
4763/ 1	971	Zastavané plochy a nádvoria	16	1		
4763/ 2	352	Zastavané plochy a nádvoria	18	1		
8655	124	Ostatné plochy	37	1		
8656	3306	Zastavané plochy a nádvoria	16	1		
8658/ 7	49	Zastavané plochy a nádvoria	18	1		
8907/ 1	2351	Zastavané plochy a nádvoria	16	1		, 201
8907/ 2	2031	Zastavané plochy a nádvoria	18	1		, 201
8907/ 3	1126	Ostatné plochy	30	1		, 201
10346	829	Zastavané plochy a nádvoria	16	1		

Legenda:

Spôsob využívania pozemku:

PARCELY registra "C" evidované na katastrálnej mape

Parcelné číslo **Výmera v m2** **Druh pozemku** **Spôsob využ. p.** **Umiest. pozemku** **Právny vzťah** **Druh ch.n.**

99 - Pozemok využívaný podľa druhu pozemku
 37 - Pozemok, na ktorom sú skaly, svahy, rokliny, výmole, vysoké medze s krovím alebo kamením a iné plochy, ktoré neposkytujú trvalý úžitok
 30 - Pozemok, na ktorom je ihrisko, štadión, kúpalisko, športová dráha, autokemp, táborisko a iné
 18 - Pozemok, na ktorom je dvor
 4 - Pozemok prevažne v zastavanom území obce alebo v záhradkárskej osade, na ktorom sa pestuje zelenina, ovocie, okrasná nízka a vysoká zeleň a iné poľnohospodárske plodiny
 16 - Pozemok, na ktorom je postavená nebytová budova označená súpisným číslom

Druh chránenej nehnuteľnosti:

201 - Nehnuteľná kultúrna pamiatka (národná kultúrna pamiatka)

801 - Iná ochrana

Umiestnenie pozemku:

1 - Pozemok je umiestnený v zastavanom území obce

Stavby

Súpisné číslo	na parcele číslo	Druh stavby	Popis stavby	Druh ch.n.	Umiest. stavby
52	223	11	stavba		1
686	3244	11	Konzervatórium, Konventná 4		1
764	759	11	SPŠ elektrotechnická, Zochova 9		1
841	3374	11	Konzervatórium, škol. jedáleň, M.Bela 5		1
852	3370/ 1	11	Konzervatórium, Tolstého 11		1
1660	2342/ 1	20			1
2121	1572/ 4	12	ústav soc.starostlivosti		1
Právny vzťah k parcele na ktorej leží stavba 2121 je evidovaný na liste vlastníctva číslo 5745.					
2290	8656	11	stavba		1
2745	7999/ 1	11	stavba		1
Právny vzťah k parcele na ktorej leží stavba 2745 nie je evidovaný na liste vlastníctva.					
2749	10346	11	stavba		1
3416	3936	11	budova		1
3483	4180	11	Internát na Gorazdovej 20		1
3662	4763/ 1	11	budova		1
4430	3340/ 1	11	stavba		1
4543	8907/ 1	11	stavba	201	1
5972	1572/ 6	20	hospodárska budova		1
Právny vzťah k parcele na ktorej leží stavba 5972 je evidovaný na liste vlastníctva číslo 5745.					
5991	1572/ 7	7	garáž		1
Právny vzťah k parcele na ktorej leží stavba 5991 je evidovaný na liste vlastníctva číslo 5745.					
6701	760	11	dielne a laboratóriá		1

Legenda:

Druh stavby:

- 20 - Iná budova
- 7 - Samostatne stojaca garáž
- 12 - Budova zdravotníckeho a sociálneho zariadenia
- 11 - Budova pre školstvo, na vzdelávanie a výskum

Druh chránenej nehnuteľnosti:

201 - Nehnuteľná kultúrna pamiatka (národná kultúrna pamiatka)

Kód umiestnenia stavby:

1 - Stavba postavaná na zemskom povrchu

ČASŤ B: VLASTNÍCI A INÉ OPRÁVNENÉ OSOBY

Por. číslo **Priezvisko, meno (názov), rodné priezvisko, dátum narodenia, rodné číslo (IČO) a Spoluvlastnícky podiel**
miesto trvalého pobytu (sídlo) vlastníka

Účastník právneho vzťahu:

Vlastník

1 Bratislavský samosprávny kraj, Sabinovská 16, Bratislava, PSČ 820 05,
 SR

1 / 1

IČO :

Titul nadobudnutia Listina č.j.2870/2003-Ra zo dňa 5.2.2003.
 Titul nadobudnutia Delimitačný protokol zo dňa 14.8.2002
 Titul nadobudnutia Delimitačný protokol o odovzdaní a prevzatí nehnuteľ.majetku zo dňa 14.8.2002.
 Titul nadobudnutia Delimitačný protokol zo dňa 14.8.2002

Por. číslo Priezvisko, meno (názov), rodné priezvisko, dátum narodenia, rodné číslo (IČO) a Spoluvlastnícky podiel miesta trvalého pobytu (sídlo) vlastníka

IČO :

Titul nadobudnutia	Delimitačný protokol o odovzdaní a prevzatí nehnuteľ.majetku zo dňa 14.8.2002.
Titul nadobudnutia	Delimitačný protokol o odovzdaní a prevzatí nehnuteľ.majetku zo dňa 14.8.2002.
Titul nadobudnutia	Listina 8269/2001 zo dňa 23.5.2001, Žiadosť F/2002/1819 zo dňa 9.9.2002
Titul nadobudnutia	Delimitačný protokol zo dňa 24.10.2002
Titul nadobudnutia	Delimitačný protokol zo dňa 14.8.2002. Žiadosť č.4793/2002 zo dňa 12.12.2002.
Titul nadobudnutia	Žiadosť ORGSM 76/34/2004 zo dňa 6.9.2004, Delimitač.protokol z 29.1.2004, GP 10/2004 z 6.5.2004, Rozhod. Č.j. Sprč-50684/19956/2004-Md zo dňa 31.5.2004 Rozhod. Č.j. Sprč-50600/19956/2004-Md zo dňa 31.5.2004 Kol.rozhod.3515/85-Šv./H-29 zo dňa 7.10.2005.
Titul nadobudnutia	Žiadosť/.....-SEM/49 zo dňa 9.9.2005, Delimitač.protokol zo dňa 15.4.2004, Oznámenie Č.j. Sprč-61988/25333/2004-Md zo dňa 9.7.2004.
Titul nadobudnutia	Delimitačný protokol o odovzdaní a prevzatí nehnuteľného majetku zo dňa 10.1.2007, Z-878/07
Titul nadobudnutia	Delimitačný protokol zo dňa 29. 1. 2004, Z - 3632/06.
Titul nadobudnutia	Rozsudok Okresného súdu Bratislava I č. 22C/61/2006-133 z 25.04.2012 v spojení s Rozsudkom Krajského súdu č. 9Co 364/2012-154 z 13.03.2014, Z-11564/14

Tituly nadobudnutia LV:

Dotatok č.1 k delimitačnému protokolu o odovzdaní a prevzatí nehnuteľného majetku zo dňa 28.7.2003.

ČASŤ C: ĎARHY

Por.č.:

Vecné bremeno-Právo prechodu peši a motorovými vozidlami cez pozemky parcelné č.3340/1, 3340/4, 3340/8 výlučne v prospech vlastníkov pozemku parcelné číslo 3340/3, jeho zmluvných partnerov a hostí.
Povinnosť vlastníka pozemkov parcelné číslo 3340/1, 3340/4, 3340/8 zamedziť prístup nepovolánym osobám na pozemok parc.č.3340/3 podľa V-42399/98 z 5.11.1998.

Vecné bremeno- spočívajúce v povinnosti vlastníka parc.č. 3370/1 strpieť prechod a prejazd v rozsahu vyznačenom GP č.44/99 cez parc.č.3370/1 vlastníkom parc.č.3370/2, 3370/3 a 3370/4, podľa V-42448/98 zo dňa 19.7.1999.

- 1 Vecné bremeno spočívajúce v povinnosti vlastníka pozemku parc.č.3340/8 strpieť prechod a prejazd cez pozemok v prospech vlastníka pozemku parc.č.3338 a stavby s.č.670 situovanej na pozemku parc.č.3338, podľa V-1597/2004 zo dňa 14.9.2004.
- 1 Vecné bremeno - spočívajúce strpieť prechod a prejazd cez p.č.3340/4, 3340/8 v prospech vlastníka stavby s.č.143 a par.č.3340/2, podľa V-49/2005 zo dňa 3.5.2005.

Iné údaje:


GP 13/2004, (E5539)

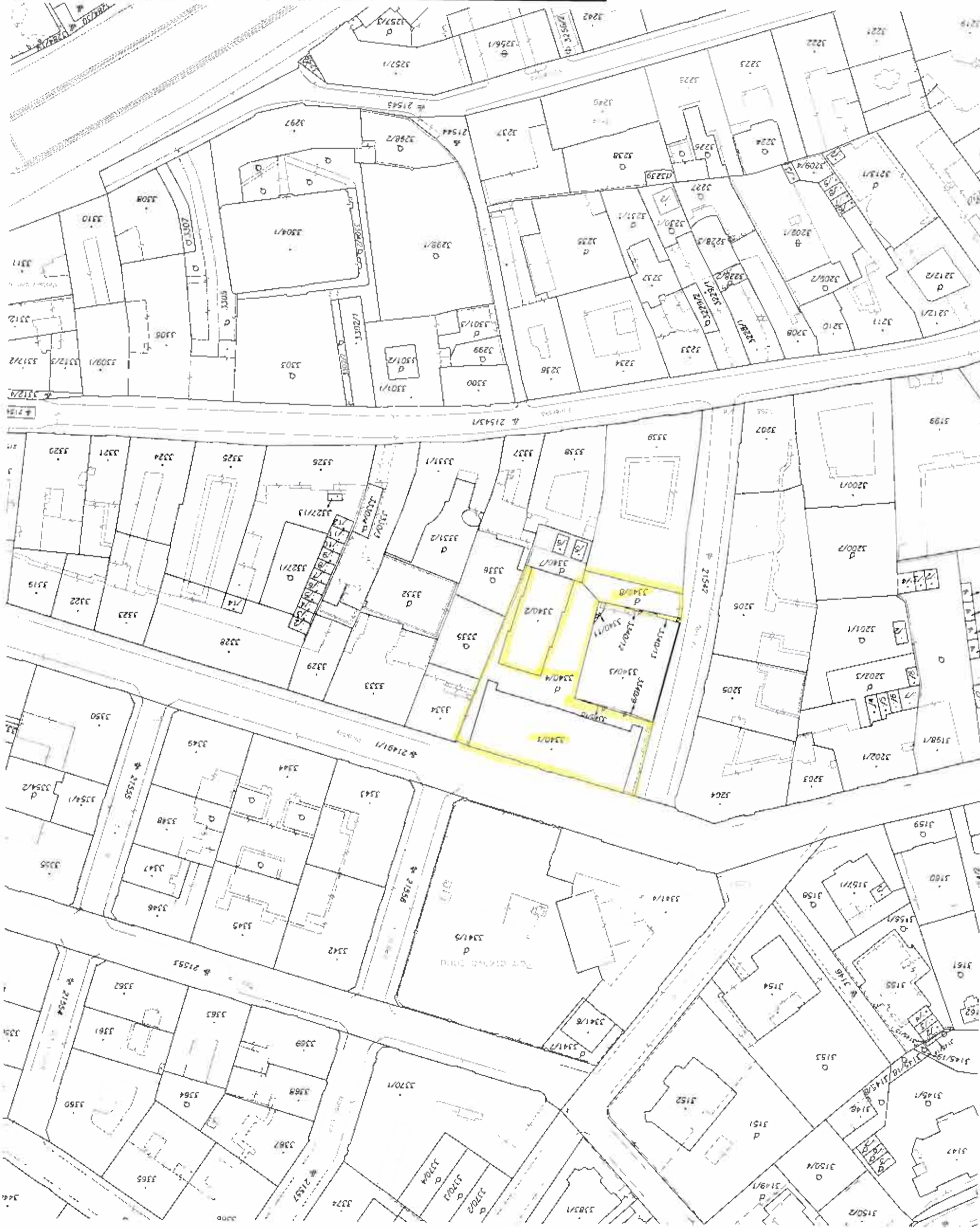
Oznámenie o pridelenom súp. čísle č.j.: Sprč - 32236/19499/2006-Be

- 1 Žiadosť o zmenu sídla zo dňa 22.7.2006 - R-560/2006.
- 1 Poznomenáva sa právo prechodu a prejazdu v rozsahu vyznačenom GPč.44/99 cez parc.č.3370/1 v prospech vlastníka parc.č.3370/2, 3370/3 a 3370/4, podľa V-42448/98 zo dňa 19.7.1999.
- 1 Aktualizácia súpisných čísiel R-2500/11
- 1 Rozhodnutie o oprave chyby X-46/2012 právoplatné dňa 18.4.2012.
- 1 Rozhodnutie Pamiatkového úradu Slovenskej republiky č. PÚ-12/991-4/6896/Kir zo dňa 16.8.2012, Z-15219/12.
- 1 Zápis GP č.46/2011 zo dňa 21.11.2011, úradne overený dňa 14.5.2012 pod č.2497/2011, R-2593/13

Poznámka:

Bez zápisu.

		Dňa 03.05.2012 Mena Martina Kontlová
KÓPIA KATASTRÁLNEJ MAPY na porceli 3340/1, 4, 8 --		Katastrálny úrad v Bratislave Správa katastra pre hl. m. SR BA - Ruzovská ulica 27
Okres Bratislava I	Číslo záznamy 9/2224/2012	Vyhovuje
Obec BA-m.c. STARÉ MESTO	Mopový list č. BRATISLAVA 9-0/12, 9-0/14	Mierka 1 : 1000 K6D 2
Katal. územie Staré Mesto	Kód katastra	Kód katastra





Organizácia Katastrálny úrad v Bratislave Správa katastra pre hl. m. SR BA, B-Ružová ulica 27	Okres Bratislava I	Obec BA-m.č. STARÉ MESTO	Kat. územie Staré Mesto
	Číslo zákazky 9/2224/2012	Mapový list č. PEZINOK 9-9/44, BRATISLAVA 9-0	Mierka 1 : 1000 Kód 2
KÓPIA KATASTRÁLNEJ MAPY no parcelu: 10346--			
Vyhotoval			
Dňa 03.05.2012	Meno Marianna Kontilová <i>Marianna</i>		

Konzervatórium, Tolstého 11, Bratislava

Nehnutelný majetok evidovaný na LV 7457 pre katastrálne územie BA- Staré Mesto

- Budova- Konventná 4, súpis.č. 686, situovaná na pozemku par.č. 3244 . Budova je evidovaná v zozname NKP pod číslom 533
- Budova – Mateja Bela 5, súpis.č.841, situovaná na pozemku par.č. 3374. Budova je evidovaná v zozname NKP pod číslom 453
- Budova – Tolstého 11, súpis.č. 852, situovaná na pozemku par.č. 3370/1. Budova je evidovaná v zozname NKP pod číslom 469.
- Pozemok, situovaný na par.č. 3370/4
- Pozemok, ostatné plochy, situovaný na par.č. 3245

Nehnutelnosť, evidovaná na LV 5745 pre katastrálne územie BA- Staré Mesto

- Pozemok, situovaný na par.č. 3370/2

Majetok nie je poistený.

Na Krajskom súde v Bratislave prebieha súdny spor o určenie vlastníctva a vydanie veci Konzervatória Tolstého (č.k. 9C/525/1995) medzi BSK a Cirkevným zborom. Najvyšší súd SR zrušil rozhodnutie krajského súdu a vec vrátil na nové konanie. Celý spis bol prorokolárne odovzdaný kancelárii Badduci legal,s.r.o – pojednávanie ešte nebolo nariadené.

(Konzervatórium Konventná) – súd o určenie vlastníckeho práva k nehnuteľnostiam ako dedičstvo po zosnulých Filipovi a Erne Aldorovcoch -súd Uznesením 11/C/21/2000-577 došlo ku zmene zastúpenia BSK – AK SOUKENÍK-ŠTRPKA, s.r.o. Pojednávanie z 12/2015 sa odročilo na neurčito.

Účtovná hodnota nehnuteľného majetku v správe školy k 31.12.2016 je :

- stavieb 6.391891,39 €
- pozemkov 415.784,31 €.

Prehľad zmlúv o nájme nebytového priestoru platných v roku 2016

<i>nájomca</i>	<i>predmet nájmu+výmera v m2</i>	<i>doba nájmu od - do</i>	<i>ročná výška nájmu v €</i>
Ingrid Šperková, Rajecká 34, Bratislava	školská jedáleň-148 m2	1.11.2012-neurčitá	2 659,04 €
Kika Café, Š.Králika 45, Bratislava	školský bufet-54 m2	1.11.2012-neurčitá	720,00 €
Caffeespresso, s.r.o. Bratislava	priestor na nápojový automat-0,475 m2	1.9.2010-neurčitá	28,50 €
Spolok slovenských skladateľov	priestor na poštovú schránku -3 m2	1.9.2010-neurčitá	26,00 €
Zorislav Tikl-fy ZORO, Bratislava	priestor na nápojový automat -2 m2	1.12.2008-neurčitá	199,20 €
Rozhlas a televízia Slovensko	prenájom hudobného nástroja	1.5.2014-30.4.2019	3,32 €

budova Konzervatória – ul. Mateja Bela 5



budova Konzervatória – Konventná 4



budova Konzervatória – Tolstého 11



Úrad geodézie, kartografie a katastra Slovenskej republiky
VÝPIS Z KATASTRA NEHNUTEĽNOSTÍ

Okres: Bratislava I

Vytvorené cez katastrálny portál

Obec: BA-m.č. STARÉ MESTO

Dátum vyhotovenia 30.08.2016

Katastrálne územie: Staré Mesto

Čas vyhotovenia: 13:13:30

VÝPIS Z LISTU VLASTNÍCTVA č. 7457

ČASŤ A: MAJETKOVÁ PODSTATÁ

PARCELY registra "C" evidované na katastrálnej mape

Parcelné číslo	Výmera v m2	Druh pozemku	Spôsob využ. p.	Umiest. pozemku	Právny vzťah	Druh ch.n.
223	3464	Zastavané plochy a nádvoria	16	1		
759	3997	Zastavané plochy a nádvoria	16	1		, 201
760	221	Zastavané plochy a nádvoria	16	1		, 201
2342/ 1	233	Zastavané plochy a nádvoria	16	1		
2342/ 2	447	Záhrady	4	1		
3244	372	Zastavané plochy a nádvoria	16	1		, 201
3245	341	Ostatné plochy	37	1		, 201
3340/ 1	856	Zastavané plochy a nádvoria	16	1		, 201
3340/ 4	769	Zastavané plochy a nádvoria	18	1		, 801
3340/ 8	209	Zastavané plochy a nádvoria	18	1		, 801
3370/ 1	1558	Zastavané plochy a nádvoria	16	1		, 801
3370/ 4	195	Zastavané plochy a nádvoria	99	1		, 801
3374	318	Zastavané plochy a nádvoria	16	1		, 201
3893/ 1	914	Ostatné plochy	30	1		
3893/ 3	466	Ostatné plochy	37	1		
PLOMBA VYZNAČENÁ NA ZÁKLADE Z - 5145/2006						
3935	948	Ostatné plochy	37	1		
3936	1478	Zastavané plochy a nádvoria	16	1		
3937	1589	Zastavané plochy a nádvoria	18	1		
4180	336	Zastavané plochy a nádvoria	16	1		
4763/ 1	971	Zastavané plochy a nádvoria	16	1		
4763/ 2	352	Zastavané plochy a nádvoria	18	1		
8655	124	Ostatné plochy	37	1		
8656	3306	Zastavané plochy a nádvoria	16	1		
8658/ 7	49	Zastavané plochy a nádvoria	18	1		
8907/ 1	2351	Zastavané plochy a nádvoria	16	1		, 201
8907/ 2	2031	Zastavané plochy a nádvoria	18	1		, 201
8907/ 3	1126	Ostatné plochy	30	1		, 201
10346	829	Zastavané plochy a nádvoria	16	1		

Legenda:

Spôsob využívania pozemku:

PARCELY registra "C" evidované na katastrálnej mape

Parcelné číslo Výmera v m2 Druh pozemku Spôsob využ. p. Umiest. pozemku Právny vzťah Druh ch.n.

99 - Pozemok využívaný podľa druhu pozemku

37 - Pozemok, na ktorom sú skaly, svahy, rokliny, výmole, vysoké medze s krovím alebo kamením a iné plochy, ktoré neposkytujú trvalý úžitok

30 - Pozemok, na ktorom je ihrisko, štadión, kúpalisko, športová dráha, autokemp, táborisko a iné

18 - Pozemok, na ktorom je dvor

4 - Pozemok prevažne v zastavanom území obce alebo v záhradkárskej osade, na ktorom sa pestuje zelenina, ovocie, okrasná nízka a vysoká zeleň a iné poľnohospodárske plodiny

16 - Pozemok, na ktorom je postavená nebytová budova označená súpisným číslom

Druh chránenej nehnuteľnosti:

201 - Nehnuteľná kultúrna pamiatka (národná kultúrna pamiatka)

801 - Iná ochrana

Umiestnenie pozemku:

1 - Pozemok je umiestnený v zastavanom území obce

Stavby

Súpisné číslo	na parcele číslo	Druh stavby	Popis stavby	Druh ch.n.	Umiest. stavby
52	223	11	stavba		1
686	3244	11	Konzervatórium, Konventná 4		1
764	759	11	SPŠ elektrotechnická, Zochova 9		1
841	3374	11	Konzervatórium, škol. jedáleň, M.Bela 5		1
852	3370/ 1	11	Konzervatórium, Tolstého 11		1
1660	2342/ 1	20			1
2121	1572/ 4	12	ústav soc.starostlivosti		1
Právny vzťah k parcele na ktorej leží stavba 2121 je evidovaný na liste vlastníctva číslo 5745.					
2290	8656	11	stavba		1
2745	7999/ 1	11	stavba		1
Právny vzťah k parcele na ktorej leží stavba 2745 nie je evidovaný na liste vlastníctva.					
2749	10346	11	stavba		1
3416	3936	11	budova		1
3483	4180	11	Internát na Gorazdovej 20		1
3662	4763/ 1	11	budova		1
4430	3340/ 1	11	stavba		1
4543	8907/ 1	11	stavba	201	1
5972	1572/ 6	20	hospodárska budova		1
Právny vzťah k parcele na ktorej leží stavba 5972 je evidovaný na liste vlastníctva číslo 5745.					
5991	1572/ 7	7	garáž		1
Právny vzťah k parcele na ktorej leží stavba 5991 je evidovaný na liste vlastníctva číslo 5745.					
6701	760	11	dielne a laboratóriá		1

Legenda:

Druh stavby:

20 - Iná budova

7 - Samostatne stojaca garáž

12 - Budova zdravotníckeho a sociálneho zariadenia

11 - Budova pre školstvo, na vzdelávanie a výskum

Druh chránenej nehnuteľnosti:

201 - Nehnuteľná kultúrna pamiatka (národná kultúrna pamiatka)

Kód umiestnenia stavby:

1 - Stavba postavaná na zemskom povrchu

ČASŤ B: VLASTNÍCI A INÉ OPRÁVNENÉ OSOBY

Por. číslo Priezvisko, meno (názov), rodné priezvisko, dátum narodenia, rodné číslo (IČO) a Spoluvlastnícky podiel miesto trvalého pobytu (sídlo) vlastníka

Účastník právneho vzťahu:

Vlastník

1 Bratislavský samosprávny kraj, Sabinovská 16, Bratislava, PSČ 820 05,
SR

1 / 1

IČO :

Titul nadobudnutia Listina č.j.2870/2003-Ra zo dňa 5.2.2003.

Titul nadobudnutia Delimitačný protokol zo dňa 14.8.2002

Titul nadobudnutia Delimitačný protokol o odovzdaní a prevzatí nehnuteľ.majetku zo dňa 14.8.2002.

Titul nadobudnutia Delimitačný protokol zo dňa 14.8.2002

Por. číslo Priezvisko, meno (názov), rodné priezvisko, dátum narodenia, rodné číslo (IČO) a Spoluvlastnícky podiel miesta trvalého pobytu (sídlo) vlastníka

IČO :

Titul nadobudnutia	Delimitačný protokol o odovzdaní a prevzatí nehnuteľ.majetku zo dňa 14.8.2002.
Titul nadobudnutia	Delimitačný protokol o odovzdaní a prevzatí nehnuteľ.majetku zo dňa 14.8.2002.
Titul nadobudnutia	Listina 8269/2001 zo dňa 23.5.2001, Žiadosť F/2002/1819 zo dňa 9.9.2002
Titul nadobudnutia	Delimitačný protokol zo dňa 24.10.2002
Titul nadobudnutia	Delimitačný protokol zo dňa 14.8.2002. Žiadosť č.4793/2002 zo dňa 12.12.2002.
Titul nadobudnutia	Žiadosť ORGSM 76/34/2004 zo dňa 6.9.2004, Delimitač.protokol z 29.1.2004, GP 10/2004 z 6.5.2004, Rozhod. Č.j. Sprč-50684/19956/2004-Md zo dňa 31.5.2004 Rozhod. Č.j. Sprč-50600/19956/2004-Md zo dňa 31.5.2004 Kol.rozhod.3515/85-Šv./H-29 zo dňa 7.10.2005.
Titul nadobudnutia	Žiadosť/.....-SEM/49 zo dňa 9.9.2005, Delimitač.protokol zo dňa 15.4.2004, Oznámenie Č.j. Sprč-61988/25333/2004-Md zo dňa 9.7.2004.
Titul nadobudnutia	Delimitačný protokol o odovzdaní a prevzatí nehnuteľného majetku zo dňa 10.1.2007, Z-878/07
Titul nadobudnutia	Delimitačný protokol zo dňa 29. 1. 2004, Z - 3632/06.
Titul nadobudnutia	Rozsudok Okresného súdu Bratislava I č. 22C/61/2006-133 z 25.04.2012 v spojení s Rozsudkom Krajského súdu č. 9Co 364/2012-154 z 13.03.2014, Z-11564/14

Tituly nadobudnutia LV:

Dotatok č.1 k delimitačnému protokolu o odovzdaní a prevzatí nehnuteľného majetku zo dňa 28.7.2003.

ČASŤ C: ĎARCHY

Por.č.:

Vecné bremeno-Právo prechodu peši a motorovými vozidlami cez pozemky parcelné č.3340/1, 3340/4, 3340/8 výlučne v prospech vlastníkov pozemku parcelné číslo 3340/3, jeho zmluvných partnerov a hostí.
Povinnosť vlastníka pozemkov parcelné číslo 3340/1, 3340/4, 3340/8 zamedziť prístup nepovolánym osobám na pozemok parc.č.3340/3 podľa V-42399/98 z 5.11.1998.

Vecné bremeno- spočívajúce v povinnosti vlastníka parc.č. 3370/1 strpieť prechod a prejazd v rozsahu vyznačenom GP č.44/99 cez parc.č.3370/1 vlastníkom parc.č.3370/2, 3370/3 a 3370/4, podľa V-42448/98 zo dňa 19.7.1999.

- 1 Vecné bremeno spočívajúce v povinnosti vlastníka pozemku parc.č.3340/8 strpieť prechod a prejazd cez pozemok v prospech vlastníka pozemku parc.č.3338 a stavby s.č.670 situovanej na pozemku parc.č.3338, podľa V-1597/2004 zo dňa 14.9.2004.
- 1 Vecné bremeno - spočívajúce strpieť prechod a prejazd cez p.č.3340/4, 3340/8 v prospech vlastníka stavby s.č.143 a par.č.3340/2, podľa V-49/2005 zo dňa 3.5.2005.

Iné údaje:

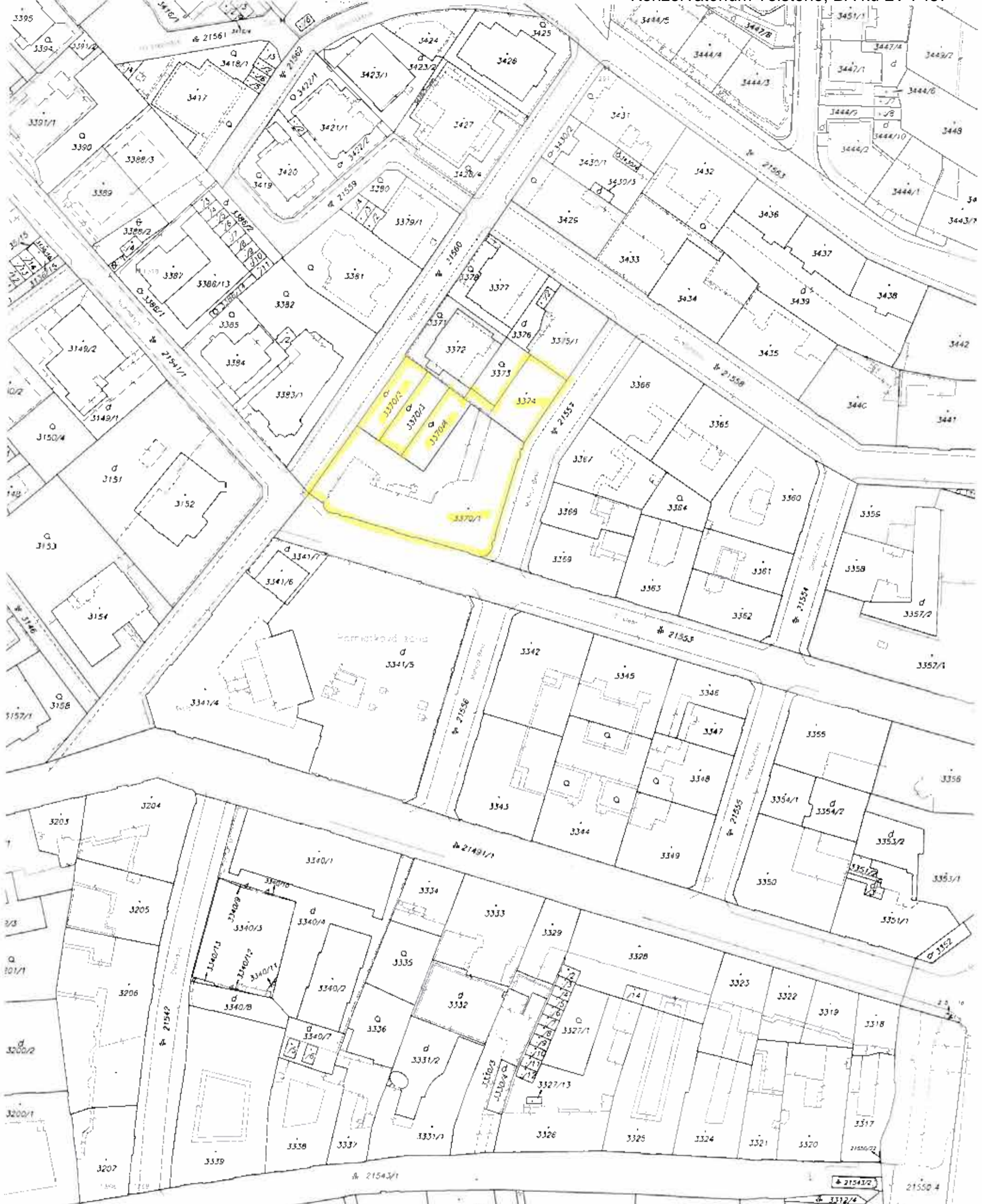
GP 13/2004, (E5539)

Oznámenie o pridelenom súp. čísle č.j.: Sprč - 32236/19499/2006-Be

- 1 Žiadosť o zmenu sídla zo dňa 22.7.2006 - R-560/2006.
- 1 Poznomenáva sa právo prechodu a prejazdu v rozsahu vyznačenom GPč.44/99 cez parc.č.3370/1 v prospech vlastníka parc.č.3370/2, 3370/3 a 3370/4, podľa V-42448/98 zo dňa 19.7.1999.
- 1 Aktualizácia súpisných čísiel R-2500/11
- 1 Rozhodnutie o oprave chyby X-46/2012 právoplatné dňa 18.4.2012.
- 1 Rozhodnutie Pamiatkového úradu Slovenskej republiky č. PÚ-12/991-4/6896/Kir zo dňa 16.8.2012, Z-15219/12.
- 1 Zápis GP č.46/2011 zo dňa 21.11.2011, úradne overený dňa 14.5.2012 pod č.2497/2011, R-2593/13

Poznámka:

Bez zápisu.



Organizácia	Obec	at. územie
Katastrálny úrad v Bratislave Správca katastra pre hl. m. SR BA, B-Rudová ul. 27	Bratislava I	BA-m.č. STARÉ MESTO Staré Mesto
	Číslo záznamu 9/2224/2012	M. povýš. list č. PEZINOK 9-9/43, BRATISLAVA 9-0 M. k. 1:1000 Kód 2
KÓPIA KATASTRÁLNEJ MAPY		
na parcely: 3370/1, 2, 4, 3374--		
Vyotlačil		
Dátum 03.05.2012	Meno Morianna Kontilová	

Úrad geodézie, kartografie a katastra Slovenskej republiky
VÝPIS Z KATASTRA NEHNUTEĽNOSTÍ

Okres: Bratislava I
Obec: BA-m.č. STARÉ MESTO
Katastrálne územie: Staré Mesto

Vytvorené cez katastrálny portál

Dátum vyhotovenia 08.03.2017
Čas vyhotovenia: 10:05:44

VÝPIS Z LISTU VLASTNÍCTVA č. 5745

ČASŤ A: MAJETKOVÁ PODSTATA

PARCELY registra "C" evidované na katastrálnej mape

Parcelné číslo	Výmera v m ²	Druh pozemku	Spôsob využ. p.	Umiest. pozemku	Právny vzťah	Druh ch.n.
1572/ 1	551	Záhrady	4	1		
1572/ 2	1425	Zastavané plochy a nádvorí	18	1		
1572/ 4	942	Zastavané plochy a nádvorí	99	1		
Právny vzťah k stavbe evidovanej na pozemku 1572/ 4 je evidovaný na liste vlastníctva číslo 7457.						
1572/ 6	121	Zastavané plochy a nádvorí	16	1		
Právny vzťah k stavbe evidovanej na pozemku 1572/ 6 je evidovaný na liste vlastníctva číslo 7457.						
1572/ 7	46	Zastavané plochy a nádvorí	15	1		
Právny vzťah k stavbe evidovanej na pozemku 1572/ 7 je evidovaný na liste vlastníctva číslo 7457.						
3370/ 2	195	Zastavané plochy a nádvorí	99	1		, 801

Legenda:

Spôsob využívania pozemku:

99 - Pozemok využívaný podľa druhu pozemku

15 - Pozemok, na ktorom je postavená bytová budova označená súpisným číslom

4 - Pozemok prevažne v zastavanom území obce alebo v záhradkárskej osade, na ktorom sa pestuje zelenina, ovocie, okrasná nízka a vysoká zeleň a iné poľnohospodárske plodiny

18 - Pozemok, na ktorom je dvor

16 - Pozemok, na ktorom je postavená nebytová budova označená súpisným číslom

Druh chránenej nehnuteľnosti:

801 - Iná ochrana

Umiestnenie pozemku:

1 - Pozemok je umiestnený v zastavanom území obce

ČASŤ B: VLASTNÍCI A INÉ OPRÁVNENÉ OSOBY

Por. číslo Priezvisko, meno (názov), rodné priezvisko, dátum narodenia, rodné číslo (IČO) a Spoluvlastnícky podiel miesto trvalého pobytu (sídlo) vlastníka

Účastník právneho vzťahu:

Vlastník

1 Bratislavský samosprávny kraj, Sabinovská 16, Bratislava, PSČ 820 05,
SR

1 / 1

IČO :

Titul nadobudnutia
Titul nadobudnutia

Delimitačný protokol o odovzdaní a prevzatí nehnuteľného majetku zo dňa 1.1.2003.
Rozsudok Okr.súdu I v Bratislave č.30 Cb 225/2004-157 zo dňa 15.06.2010 v spojení s
rozsudkom Krajského súdu v Bratislave č.1Cob/382/2010-185 zo dňa 30.6.2011, Z-22039/11

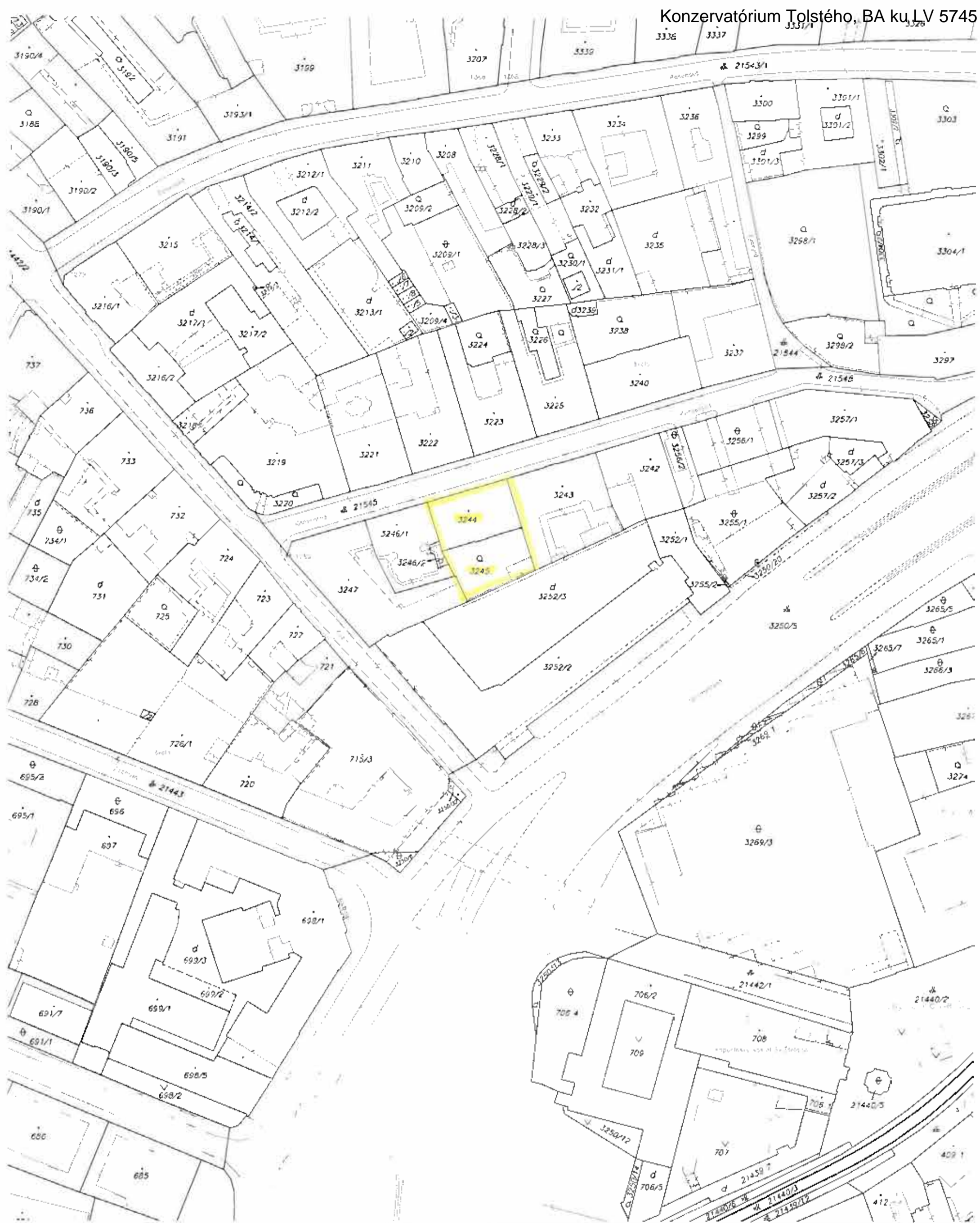
ČASŤ C: ŤARCHY

Bez zápisu.

Iné údaje:

- 1 Poznomenáva sa právo prechodu a prejazdu v rozsahu vyznačenom GPč.44/99 cez parc.č.3370/1 v prospech vlastníka parc.č.3370/2, 3370/3 a 3370/4, podľa V-42448/98 zo dňa 19.7.1999.

Poznámka:
Bez zápisu.



Organizácia Katastrálny úrad v Bratislave Správa katastra pre M. m. SR BA, B-Ružová dolina 27	Okres	Obec	Kat územie
	Bratislava I	BA-m.č. STARE MESTO	Staré Mesto
	Číslo zákazky	Mapový list č.	
	9/2224/2012	BRATISLAVA 9-0/12, 9-0/14	
KÓPIA KATASTRÁLNEJ MAPY na parce : 3244, 3245--			
Vy oto i			
Dňa	Meno		
03.05.2012	Mariana Kontilová		
 atka a podp's			

Stredná priemyselná škola elektrotechnická, Zochova 9, Bratislava

Nehnutelnosti evidované na LV 7457 pre katastrálne územie BA- Staré Mesto

- Budova školy, súpis.č. 764 situovaná na pozemku par.č. 759
- Budova dielni a laboratória, súpis.č. 6701, situovaná na pozemku par.č. 760

Budova školy so záhradou je evidovaná ako národná kultúrna pamiatka č. 483.
Majetok nie je poistený.

Účtovná hodnota nehnuteľného majetku v správe školy k 31.12.2016 je :

- stavieb 664.560,75 €.
- pozemkov 441.037,64 €.

Prehľad zmlúv o nájme nebytového priestoru platných v roku 2016

<i>nájomca</i>	<i>predmet nájmu+výmera v m2</i>	<i>doba nájmu od - do</i>	<i>ročná výška nájmu v €</i>
Scheer Ján	školský byt-56,9 m2	14.09.2007 počas zam.	320,64 €
Rebel spol.s.r.o.	nájom nebytového priestoru 0,5 m2	21.6.2005 d.neurčitá	39,84 €
Byrtus	školský bufet	22.6.2004 d.neurčitá	161,64 €



Úrad geodézie, kartografie a katastra Slovenskej republiky
VÝPIS Z KATASTRA NEHNUTEĽNOSTÍ

Okres: Bratislava I

Vytvorené cez katastrálny portál

Obec: BA-m.č. STARÉ MESTO

Dátum vyhotovenia 30.08.2016

Katastrálne územie: Staré Mesto

Čas vyhotovenia: 13:18:44

VÝPIS Z LISTU VLASTNÍCTVA č. 7457

ČASŤ A: MAJETKOVÁ PODSTATA

PARCELY registra "C" evidované na katastrálnej mape

Parcelné číslo	Výmera v m ²	Druh pozemku	Spôsob využ. p.	Umiest. pozemku	Právny vzťah	Druh ch.n.
223	3464	Zastavané plochy a nádvoria	16	1		
759	3997	Zastavané plochy a nádvoria	16	1		, 201
760	221	Zastavané plochy a nádvoria	16	1		, 201
2342/ 1	233	Zastavané plochy a nádvoria	16	1		
2342/ 2	447	Záhrady	4	1		
3244	372	Zastavané plochy a nádvoria	16	1		, 201
3245	341	Ostatné plochy	37	1		, 201
3340/ 1	856	Zastavané plochy a nádvoria	16	1		, 201
3340/ 4	769	Zastavané plochy a nádvoria	18	1		, 801
3340/ 8	209	Zastavané plochy a nádvoria	18	1		, 801
3370/ 1	1558	Zastavané plochy a nádvoria	16	1		, 801
3370/ 4	195	Zastavané plochy a nádvoria	99	1		, 801
3374	318	Zastavané plochy a nádvoria	16	1		, 201
3893/ 1	914	Ostatné plochy	30	1		
3893/ 3	466	Ostatné plochy	37	1		
PLOMBA VYZNAČENÁ NA ZÁKLADE Z - 5145/2006						
3935	948	Ostatné plochy	37	1		
3936	1478	Zastavané plochy a nádvoria	16	1		
3937	1589	Zastavané plochy a nádvoria	18	1		
4180	336	Zastavané plochy a nádvoria	16	1		
4763/ 1	971	Zastavané plochy a nádvoria	16	1		
4763/ 2	352	Zastavané plochy a nádvoria	18	1		
8655	124	Ostatné plochy	37	1		
8656	3306	Zastavané plochy a nádvoria	16	1		
8658/ 7	49	Zastavané plochy a nádvoria	18	1		
8907/ 1	2351	Zastavané plochy a nádvoria	16	1		, 201
8907/ 2	2031	Zastavané plochy a nádvoria	18	1		, 201
8907/ 3	1126	Ostatné plochy	30	1		, 201
10346	829	Zastavané plochy a nádvoria	16	1		

Legenda:

Spôsob využívania pozemku:

PARCELY registra "C" evidované na katastrálnej mape

Parcelné číslo **Výmera v m2** **Druh pozemku** **Spôsob využ. p.** **Umiest. pozemku** **Právny vzťah** **Druh ch.n.**

99 - Pozemok využívaný podľa druhu pozemku

37 - Pozemok, na ktorom sú skaly, svahy, rokliny, výmole, vysoké medze s krovím alebo kamením a iné plochy, ktoré neposkytujú trvalý úžitok

30 - Pozemok, na ktorom je ihrisko, štadión, kúpalisko, športová dráha, autokemp, táborisko a iné

18 - Pozemok, na ktorom je dvor

4 - Pozemok prevažne v zastavanom území obce alebo v záhradkárskej osade, na ktorom sa pestuje zelenina, ovocie, okrasná nízka a vysoká zeleň a iné poľnohospodárske plodiny

16 - Pozemok, na ktorom je postavená nebytová budova označená súpisným číslom

Druh chránenej nehnuteľnosti:

201 - Nehnuteľná kultúrna pamiatka (národná kultúrna pamiatka)

801 - Iná ochrana

Umiestnenie pozemku:

1 - Pozemok je umiestnený v zastavanom území obce

Stavby

Súpisné číslo	na parcele číslo	Druh stavby	Popis stavby	Druh ch.n.	Umiest. stavby
52	223	11	stavba		1
686	3244	11	Konzervatórium, Konventná 4		1
764	759	11	SPŠ elektrotechnická, Zochova 9		1
841	3374	11	Konzervatórium, škol. jedáleň, M.Bela 5		1
852	3370/ 1	11	Konzervatórium, Tolstého 11		1
1660	2342/ 1	20			1
2121	1572/ 4	12	ústav soc.starostlivosti		1
Právny vzťah k parcele na ktorej leží stavba 2121 je evidovaný na liste vlastníctva číslo 5745.					
2290	8656	11	stavba		1
2745	7999/ 1	11	stavba		1
Právny vzťah k parcele na ktorej leží stavba 2745 nie je evidovaný na liste vlastníctva.					
2749	10346	11	stavba		1
3416	3936	11	budova		1
3483	4180	11	Internát na Gorazdovej 20		1
3662	4763/ 1	11	budova		1
4430	3340/ 1	11	stavba		1
4543	8907/ 1	11	stavba	201	1
5972	1572/ 6	20	hospodárska budova		1
Právny vzťah k parcele na ktorej leží stavba 5972 je evidovaný na liste vlastníctva číslo 5745.					
5991	1572/ 7	7	garáž		1
Právny vzťah k parcele na ktorej leží stavba 5991 je evidovaný na liste vlastníctva číslo 5745.					
6701	760	11	dielne a laboratóriá		1

Legenda:

Druh stavby:

20 - Iná budova

7 - Samostatne stojaca garáž

12 - Budova zdravotníckeho a sociálneho zariadenia

11 - Budova pre školstvo, na vzdelávanie a výskum

Druh chránenej nehnuteľnosti:

201 - Nehnuteľná kultúrna pamiatka (národná kultúrna pamiatka)

Kód umiestnenia stavby:

1 - Stavba postavaná na zemskom povrchu

ČASŤ B: VLASTNÍCI A INÉ OPRÁVNENÉ OSOBY

Por. číslo **Priezvisko, meno (názov), rodné priezvisko, dátum narodenia, rodné číslo (IČO) a Spoluvlastnícky podiel**
miesto trvalého pobytu (sídlo) vlastníka

Účastník právneho vzťahu:

Vlastník

1 Bratislavský samosprávny kraj, Sabinovská 16, Bratislava, PSČ 820 05,
SR

1 / 1

IČO :

Titul nadobudnutia Listina č.j.2870/2003-Ra zo dňa 5.2.2003.

Titul nadobudnutia Delimitačný protokol zo dňa 14.8.2002

Titul nadobudnutia Delimitačný protokol o odovzdaní a prevzatí nehnuteľ.majetku zo dňa 14.8.2002.

Titul nadobudnutia Delimitačný protokol zo dňa 14.8.2002

Por. číslo Priezvisko, meno (názov), rodné priezvisko, dátum narodenia, rodné číslo (IČO) a Spoluvlastnícky podiel miesta trvalého pobytu (sídlo) vlastníka

IČO :

Titul nadobudnutia	Delimitačný protokol o odovzdaní a prevzatí nehnuteľ.majetku zo dňa 14.8.2002.
Titul nadobudnutia	Delimitačný protokol o odovzdaní a prevzatí nehnuteľ.majetku zo dňa 14.8.2002.
Titul nadobudnutia	Listina 8269/2001 zo dňa 23.5.2001, Žiadosť F/2002/1819 zo dňa 9.9.2002
Titul nadobudnutia	Delimitačný protokol zo dňa 24.10.2002
Titul nadobudnutia	Delimitačný protokol zo dňa 14.8.2002. Žiadosť č.4793/2002 zo dňa 12.12.2002.
Titul nadobudnutia	Žiadosť ORGSM 76/34/2004 zo dňa 6.9.2004, Delimitač.protokol z 29.1.2004, GP 10/2004 z 6.5.2004, Rozhod. Č.j. Sprč-50684/19956/2004-Md zo dňa 31.5.2004 Rozhod. Č.j. Sprč-50600/19956/2004-Md zo dňa 31.5.2004 Kol.rozhod.3515/85-Šv./H-29 zo dňa 7.10.2005.
Titul nadobudnutia	Žiadosť/.....-SEM/49 zo dňa 9.9.2005, Delimitač.protokol zo dňa 15.4.2004, Oznámenie Č.j. Sprč-61988/25333/2004-Md zo dňa 9.7.2004.
Titul nadobudnutia	Delimitačný protokol o odovzdaní a prevzatí nehnuteľného majetku zo dňa 10.1.2007, Z-878/07
Titul nadobudnutia	Delimitačný protokol zo dňa 29. 1. 2004, Z - 3632/06.
Titul nadobudnutia	Rozsudok Okresného súdu Bratislava I č. 22C/61/2006-133 z 25.04.2012 v spojení s Rozsudkom Krajského súdu č. 9Co 364/2012-154 z 13.03.2014, Z-11564/14

Tituly nadobudnutia LV:

Dotak č.1 k delimitačnému protokolu o odovzdaní a prevzatí nehnuteľného majetku zo dňa 28.7.2003.

ČASŤ C: ĎARCHY

Por.č.:

Vecné bremeno-Právo prechodu peši a motorovými vozidlami cez pozemky parcelné č.3340/1, 3340/4, 3340/8 výlučne v prospech vlastníkov pozemku parcelné číslo 3340/3, jeho zmluvných partnerov a hostí.
Povinnosť vlastníka pozemkov parcelné číslo 3340/1, 3340/4, 3340/8 zamedziť prístup nepovolánym osobám na pozemok parc.č.3340/3 podľa V-42399/98 z 5.11.1998.

Vecné bremeno- spočívajúce v povinnosti vlastníka parc.č. 3370/1 strpieť prechod a prejazd v rozsahu vyznačenom GP č.44/99 cez parc.č.3370/1 vlastníkom parc.č.3370/2, 3370/3 a 3370/4, podľa V-42448/98 zo dňa 19.7.1999.

- 1 Vecné bremeno spočívajúce v povinnosti vlastníka pozemku parc.č.3340/8 strpieť prechod a prejazd cez pozemok v prospech vlastníka pozemku parc.č.3338 a stavby s.č.670 situovanej na pozemku parc.č.3338, podľa V-1597/2004 zo dňa 14.9.2004.
- 1 Vecné bremeno - spočívajúce strpieť prechod a prejazd cez p.č.3340/4, 3340/8 v prospech vlastníka stavby s.č.143 a par.č.3340/2, podľa V-49/2005 zo dňa 3.5.2005.

Iné údaje:

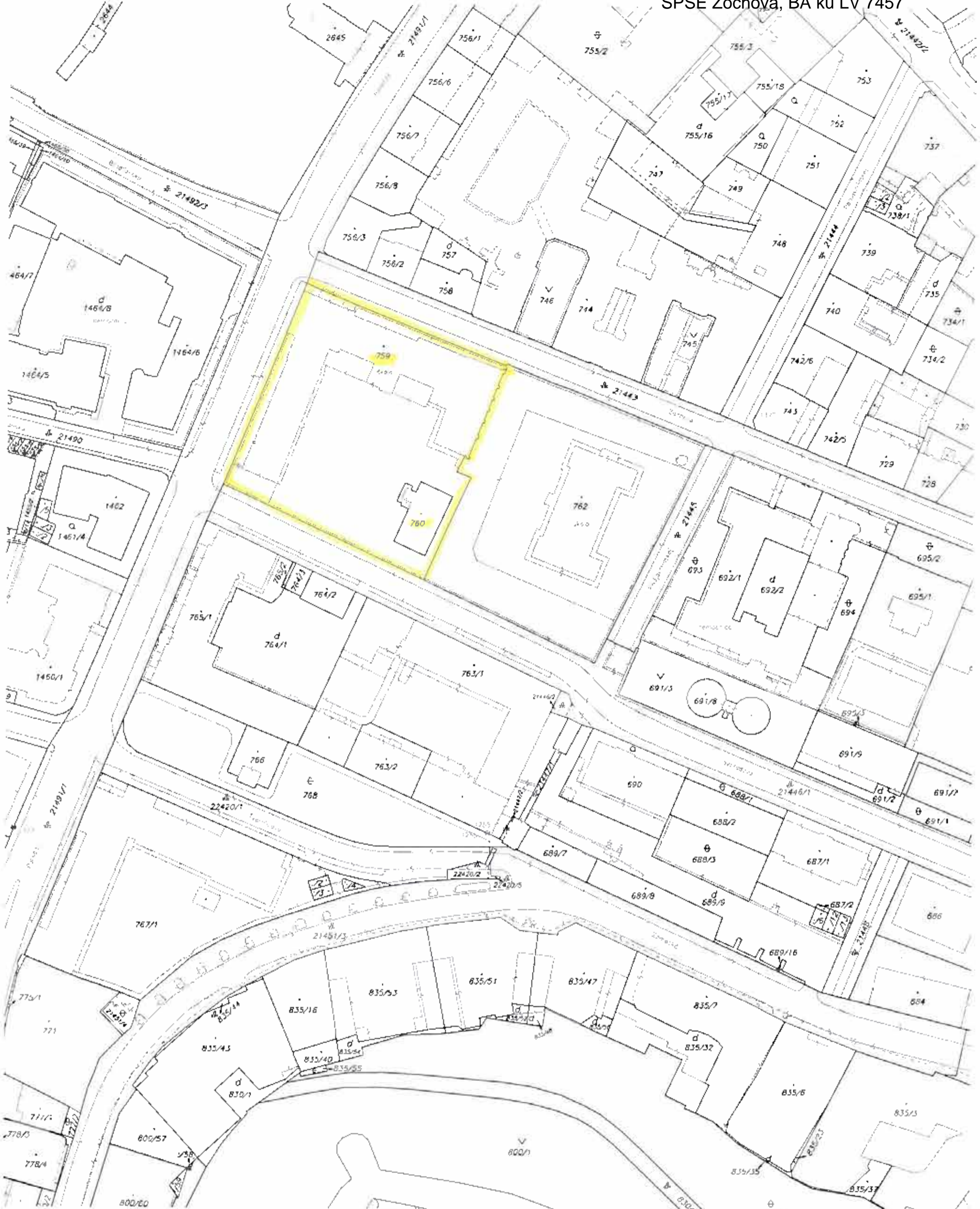
GP 13/2004, (E5539)

Oznámenie o pridelenom súp. čísle č.j.: Sprč - 32236/19499/2006-Be

- 1 Žiadosť o zmenu sídla zo dňa 22.7.2006 - R-560/2006.
- 1 Poznomenáva sa právo prechodu a prejazdu v rozsahu vyznačenom GPč.44/99 cez parc.č.3370/1 v prospech vlastníka parc.č.3370/2, 3370/3 a 3370/4, podľa V-42448/98 zo dňa 19.7.1999.
- 1 Aktualizácia súpisných čísiel R-2500/11
- 1 Rozhodnutie o oprave chyby X-46/2012 právoplatné dňa 18.4.2012.
- 1 Rozhodnutie Pamiatkového úradu Slovenskej republiky č. PÚ-12/991-4/6896/Kir zo dňa 16.8.2012, Z-15219/12.
- 1 Zápis GP č.46/2011 zo dňa 21.11.2011, úradne overený dňa 14.5.2012 pod č.2497/2011, R-2593/13

Poznámka:

Bez zápisu.



Organizácia Katastrálny úrad v Bratislave Správa katastra pre M. m. SR BA, B-Rudov dĺžka 27	Okras Bratislava I	Obec BA-m.č. STARÉ MESTO	Kat. územie Staré Mesto
	Číslo zakázky 9/2224/2012	Mapový list č. BRATISLAVA 9-0/12, 9-0/14, 9-0/11, 9-0/13	Mierka 1 : 1000 Kód 2
KÓPIA KATASTRÁLNEJ MAPY na parcely: 759, 760--			
Vyhotovil			
Dňa 03.05.2012	Meno Mariana Kontilová		

Tanečné konzervatórium Evy Jaczovej, Gorazdova 20, Bratislava

Nehnutelnosti evidované na LV 7457 pre katastrálne územie BA – Staré Mesto

- Škola- budova na Gorazdovej, súp.číslo 3416, situovaná na parc.č. 3936
- Budova – školský internát, súp.č. 3662, situovaný na Úprkovej ul, par.č. 4763/1
- Budova – školský internát súp.č. 3483 situovaný na Hroboňovej ulici, par.č. 4180
- Pozemok, ostatné plochy, situovaný na par.č.3893/1
- Pozemok, ostatné plochy, situovaný na par.č.3893/3
- Pozemok, ostatné plochy, situovaný na par.č.3935
- Pozemok, zastavané plochy a nádvoría, par.č. 3937
- Pozemok, zastavané plochy a nádvoría, par.č. 4763/2

Nehnutelnosti sú vo vlastníckom podiele 1/1. Nehnutelný majetok nie je poistený.

Účtovná hodnota nehnuteľného majetku v správe školy k 31.12.2016 je :

- stavieb 697.451,45 €
- pozemkov 168.081,06 €.

Prehľad zmlúv o nájme nebytového priestoru platných v roku 2016

<i>nájomca</i>	<i>predmet nájmu+výmera v m2</i>	<i>dobu nájmu od - do</i>	<i>ročná výška nájmu v €</i>
GloriaDei –spoločnosť pre kultúru vnútra a oživenie duchovných hodnôt v umení o.z.	nebytové priestory 84,35 m2	8.10.2014-na dobu neurčitú	3 000,00 €
Občianske združenie ArSpektrum, Ivana Brachová	nebytové priestory 62 m2	26.01.2016 - na dobu neurčitú	352,00 €
Mgr. Marta Janičkovičová	nebytové priestory 84 m2	11.11.2016 - na dobu neurčitú	1 500,00 €

budova škola na Gorazdovej ul. 20 – súpisné číslo 3416





koncertná sála – Gorazdova 20



budova školského internátu súp.číslo 3483 – Hroboňova 2



hlavný vchod školského internátu na Hroboňovej 2



budova školského internátu – Úprkova 1



Úrad geodézie, kartografie a katastra Slovenskej republiky
VÝPIS Z KATASTRA NEHNUTEĽNOSTÍ

Okres: Bratislava I

Vytvorené cez katastrálny portál

Obec: BA-m.č. STARÉ MESTO

Dátum vyhotovenia 30.08.2016

Katastrálne územie: Staré Mesto

Čas vyhotovenia: 12:58:36

VÝPIS Z LISTU VLASTNÍCTVA č. 7457

ČASŤ A: MAJETKOVÁ PODSTATA

PARCELY registra "C" evidované na katastrálnej mape

Parcelné číslo	Výmera v m ²	Druh pozemku	Spôsob využ. p.	Umiest. pozemku	Právny vzťah	Druh ch.n.
223	3464	Zastavané plochy a nádvoria	16	1		
759	3997	Zastavané plochy a nádvoria	16	1		, 201
760	221	Zastavané plochy a nádvoria	16	1		, 201
2342/ 1	233	Zastavané plochy a nádvoria	16	1		
2342/ 2	447	Záhrady	4	1		
3244	372	Zastavané plochy a nádvoria	16	1		, 201
3245	341	Ostatné plochy	37	1		, 201
3340/ 1	856	Zastavané plochy a nádvoria	16	1		, 201
3340/ 4	769	Zastavané plochy a nádvoria	18	1		, 801
3340/ 8	209	Zastavané plochy a nádvoria	18	1		, 801
3370/ 1	1558	Zastavané plochy a nádvoria	16	1		, 801
3370/ 4	195	Zastavané plochy a nádvoria	99	1		, 801
3374	318	Zastavané plochy a nádvoria	16	1		, 201
3893/ 1	914	Ostatné plochy	30	1		
3893/ 3	466	Ostatné plochy	37	1		
PLOMBA VYZNAČENÁ NA ZÁKLADE Z - 5145/2006						
3935	948	Ostatné plochy	37	1		
3936	1478	Zastavané plochy a nádvoria	16	1		
3937	1589	Zastavané plochy a nádvoria	18	1		
4180	336	Zastavané plochy a nádvoria	16	1		
4763/ 1	971	Zastavané plochy a nádvoria	16	1		
4763/ 2	352	Zastavané plochy a nádvoria	18	1		
8655	124	Ostatné plochy	37	1		
8656	3306	Zastavané plochy a nádvoria	16	1		
8658/ 7	49	Zastavané plochy a nádvoria	18	1		
8907/ 1	2351	Zastavané plochy a nádvoria	16	1		, 201
8907/ 2	2031	Zastavané plochy a nádvoria	18	1		, 201
8907/ 3	1126	Ostatné plochy	30	1		, 201
10346	829	Zastavané plochy a nádvoria	16	1		

Legenda:

Spôsob využívania pozemku:

PARCELY registra "C" evidované na katastrálnej mape

Parcelné číslo Výmera v m2 Druh pozemku Spôsob využ. p. Umiest. pozemku Právny vzťah Druh ch.n.

99 - Pozemok využívaný podľa druhu pozemku
 37 - Pozemok, na ktorom sú skaly, svahy, rokliny, výmole, vysoké medze s krovím alebo kamením a iné plochy, ktoré neposkytujú trvalý úžitok
 30 - Pozemok, na ktorom je ihrisko, štadión, kúpalisko, športová dráha, autokemp, táborisko a iné
 18 - Pozemok, na ktorom je dvor
 4 - Pozemok prevažne v zastavanom území obce alebo v záhradkárskej osade, na ktorom sa pestuje zelenina, ovocie, okrasná nízka a vysoká zeleň a iné poľnohospodárske plodiny
 16 - Pozemok, na ktorom je postavená nebytová budova označená súpisným číslom

Druh chránenej nehnuteľnosti:

201 - Nehnuteľná kultúrna pamiatka (národná kultúrna pamiatka)
 801 - Iná ochrana

Umiestnenie pozemku:

1 - Pozemok je umiestnený v zastavanom území obce

Stavby

Súpisné číslo	na parcele číslo	Druh stavby	Popis stavby	Druh ch.n.	Umiest. stavby
52	223	11	stavba		1
686	3244	11	Konzervatórium, Konventná 4		1
764	759	11	SPŠ elektrotechnická, Zochova 9		1
841	3374	11	Konzervatórium, škol. jedáleň, M.Bela 5		1
852	3370/ 1	11	Konzervatórium, Tolstého 11		1
1660	2342/ 1	20			1
2121	1572/ 4	12	ústav soc.starostlivosti		1
Právny vzťah k parcele na ktorej leží stavba 2121 je evidovaný na liste vlastníctva číslo 5745.					
2290	8656	11	stavba		1
2745	7999/ 1	11	stavba		1
Právny vzťah k parcele na ktorej leží stavba 2745 nie je evidovaný na liste vlastníctva.					
2749	10346	11	stavba		1
3416	3936	11	budova		1
3483	4180	11	Internát na Gorazdovej 20		1
3662	4763/ 1	11	budova		1
4430	3340/ 1	11	stavba		1
4543	8907/ 1	11	stavba	201	1
5972	1572/ 6	20	hospodárska budova		1
Právny vzťah k parcele na ktorej leží stavba 5972 je evidovaný na liste vlastníctva číslo 5745.					
5991	1572/ 7	7	garáž		1
Právny vzťah k parcele na ktorej leží stavba 5991 je evidovaný na liste vlastníctva číslo 5745.					
6701	760	11	dielne a laboratóriá		1

Legenda:

Druh stavby:

20 - Iná budova
 7 - Samostatne stojaca garáž
 12 - Budova zdravotníckeho a sociálneho zariadenia
 11 - Budova pre školstvo, na vzdelávanie a výskum

Druh chránenej nehnuteľnosti:

201 - Nehnuteľná kultúrna pamiatka (národná kultúrna pamiatka)

Kód umiestnenia stavby:

1 - Stavba postavaná na zemskom povrchu

ČASŤ B: VLASTNÍCI A INÉ OPRÁVNENÉ OSOBY

Por. číslo Priezvisko, meno (názov), rodné priezvisko, dátum narodenia, rodné číslo (IČO) a Spoluvlastnícky podiel miesto trvalého pobytu (sídlo) vlastníka

Účastník právneho vzťahu:

Vlastník

1 Bratislavský samosprávny kraj, Sabinovská 16, Bratislava, PSČ 820 05, SR

1 / 1

IČO :

Titul nadobudnutia Listina č.j.2870/2003-Ra zo dňa 5.2.2003.
 Titul nadobudnutia Delimitačný protokol zo dňa 14.8.2002
 Titul nadobudnutia Delimitačný protokol o odovzdaní a prevzatí nehnuteľ.majetku zo dňa 14.8.2002.
 Titul nadobudnutia Delimitačný protokol zo dňa 14.8.2002

Por. číslo Priezvisko, meno (názov), rodné priezvisko, dátum narodenia, rodné číslo (IČO) a Spoluvlastnícky podiel miesta trvalého pobytu (sídlo) vlastníka

IČO :

Titul nadobudnutia	Delimitačný protokol o odovzdaní a prevzatí nehnuteľ.majetku zo dňa 14.8.2002.
Titul nadobudnutia	Delimitačný protokol o odovzdaní a prevzatí nehnuteľ.majetku zo dňa 14.8.2002.
Titul nadobudnutia	Listina 8269/2001 zo dňa 23.5.2001, Žiadosť F/2002/1819 zo dňa 9.9.2002
Titul nadobudnutia	Delimitačný protokol zo dňa 24.10.2002
Titul nadobudnutia	Delimitačný protokol zo dňa 14.8.2002. Žiadosť č.4793/2002 zo dňa 12.12.2002.
Titul nadobudnutia	Žiadosť ORGSM 76/34/2004 zo dňa 6.9.2004, Delimitač.protokol z 29.1.2004, GP 10/2004 z 6.5.2004, Rozhod. Č.j. Sprč-50684/19956/2004-Md zo dňa 31.5.2004 Rozhod. Č.j. Sprč-50600/19956/2004-Md zo dňa 31.5.2004 Kol.rozhod.3515/85-Šv./H-29 zo dňa 7.10.2005.
Titul nadobudnutia	Žiadosť/.....-SEM/49 zo dňa 9.9.2005, Delimitač.protokol zo dňa 15.4.2004, Oznámenie Č.j. Sprč-61988/25333/2004-Md zo dňa 9.7.2004.
Titul nadobudnutia	Delimitačný protokol o odovzdaní a prevzatí nehnuteľného majetku zo dňa 10.1.2007, Z-878/07
Titul nadobudnutia	Delimitačný protokol zo dňa 29. 1. 2004, Z - 3632/06.
Titul nadobudnutia	Rozsudok Okresného súdu Bratislava I č. 22C/61/2006-133 z 25.04.2012 v spojení s Rozsudkom Krajského súdu č. 9Co 364/2012-154 z 13.03.2014, Z-11564/14

Tituly nadobudnutia LV:

Dotak č.1 k delimitačnému protokolu o odovzdaní a prevzatí nehnuteľného majetku zo dňa 28.7.2003.

ČASŤ C: ĎARCHY

Por.č.:

Vecné bremeno-Právo prechodu peši a motorovými vozidlami cez pozemky parcelné č.3340/1, 3340/4, 3340/8 výlučne v prospech vlastníkov pozemku parcelné číslo 3340/3, jeho zmluvných partnerov a hostí.
Povinnosť vlastníka pozemkov parcelné číslo 3340/1, 3340/4, 3340/8 zamedziť prístup nepovolánym osobám na pozemok parc.č.3340/3 podľa V-42399/98 z 5.11.1998.

Vecné bremeno- spočívajúce v povinnosti vlastníka parc.č. 3370/1 strpieť prechod a prejazd v rozsahu vyznačenom GP č.44/99 cez parc.č.3370/1 vlastníkom parc.č.3370/2, 3370/3 a 3370/4, podľa V-42448/98 zo dňa 19.7.1999.

- 1 Vecné bremeno spočívajúce v povinnosti vlastníka pozemku parc.č.3340/8 strpieť prechod a prejazd cez pozemok v prospech vlastníka pozemku parc.č.3338 a stavby s.č.670 situovanej na pozemku parc.č.3338, podľa V-1597/2004 zo dňa 14.9.2004.
- 1 Vecné bremeno - spočívajúce strpieť prechod a prejazd cez p.č.3340/4, 3340/8 v prospech vlastníka stavby s.č.143 a par.č.3340/2, podľa V-49/2005 zo dňa 3.5.2005.

Iné údaje:

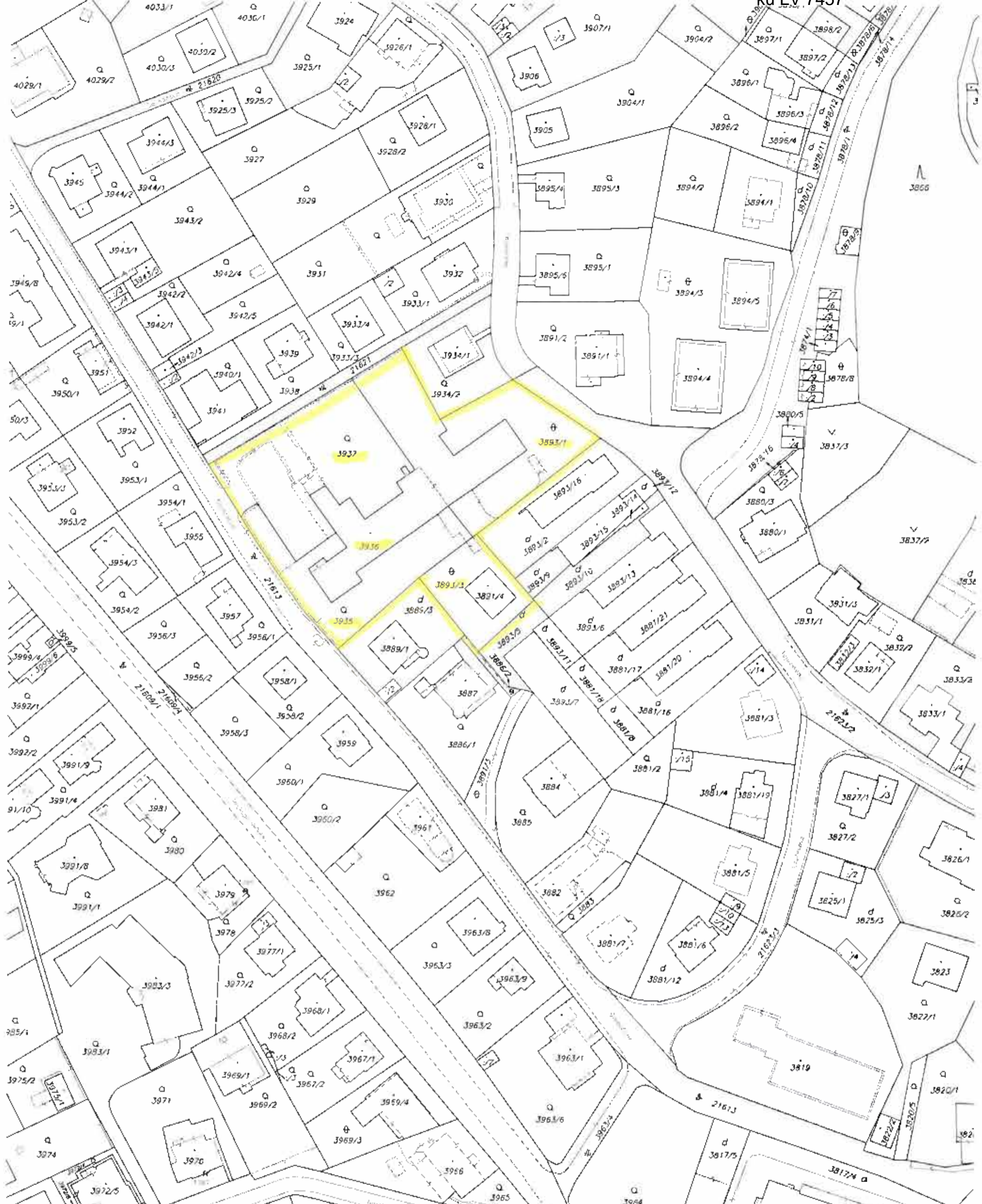
GP 13/2004, (E5539)

Oznámenie o pridelenom súp. čísle č.j.: Sprč - 32236/19499/2006-Be

- 1 Žiadosť o zmenu sídla zo dňa 22.7.2006 - R-560/2006.
- 1 Poznomenáva sa právo prechodu a prejazdu v rozsahu vyznačenom GPč.44/99 cez parc.č.3370/1 v prospech vlastníka parc.č.3370/2, 3370/3 a 3370/4, podľa V-42448/98 zo dňa 19.7.1999.
- 1 Aktualizácia súpisných čísiel R-2500/11
- 1 Rozhodnutie o oprave chyby X-46/2012 právoplatné dňa 18.4.2012.
- 1 Rozhodnutie Pamiatkového úradu Slovenskej republiky č. PÚ-12/991-4/6896/Kir zo dňa 16.8.2012, Z-15219/12.
- 1 Zápis GP č.46/2011 zo dňa 21.11.2011, úradne overený dňa 14.5.2012 pod č.2497/2011, R-2593/13

Poznámka:

Bez zápisu.



Organizácia Katastrálny úrad v Bratislave Správa katastra pre M. m. SR BA, B-Ružová dolina 27	Okres Bratislava I Číslo zákazky 9/2224/2012	Obec BA-m.č. STARÉ MESTO Mapový list č. PEZINOK 9-9/14, 9-9/32, 9-9/13, 9-9/31	Kat. územie Staré Mesto Mierka 1 : 1000 Kód 2
KÓPIA KATASTRÁLNEJ MAPY na parcelu: 3893/1, 3, 3935-3937--			
Vyhatalil	Dňa 03.05.2012	Meno Marianna Kontilová <i>Kontilová</i>	



Organizácia Katastrálny úrad v Bratislave Správa katastra pri hl. m. SR BA, B-Ružová dálna 27	Okres Bratislava I	Obec BA-m.č. STARÉ MESTO	Kat. územie Staré Mesto
	Číslo zákazky 9/2224/2012	Mapový list č. PEZINOK 9-9/t3, 9-9/31, STUPAVA 0-9/24, 0-9/42	Mierka 1 : 1000 Kód 2
KÓPIA KATASTRÁLNEJ MAPY na parcelu: 4763/1, 2, 4180--			
Vyhotožil			
Dňa 03.05.2012	Meno Marianna Kontilová <i>Kontilová</i>		

Stredná priemyselná škola stavebná a geodetická, Drieňová 35, Bratislava

Nehnutelnosti evidované na LV 5507 pre katastrálne územie BA- Ružinov

Budova školy- Drieňová 35, súpis.č. 1086, situovaná na par.č. 15675/88,

Pozemok, zastavené plochy a nádvoría, situovaný na par.č. 15675/89

Pozemok, zastavené plochy a nádvoría, situovaný na par.č.15675/90

Majetok je vo vlastníckom podiele 1/1. Budova nie je poistená.

Účtovná hodnota nehnuteľného majetku v správe školy k 31.12.2016 je :

- stavieb 1.156.618,71 €
- pozemkov 517.904,80 €.

Prehľad zmlúv o nájme nebytového priestoru platných v roku 2016

<i>nájomca</i>	<i>predmet nájmu+výmera v m2</i>	<i>doba nájmu od - do</i>	<i>ročná výška nájmu v €</i>
Ing.Ján Hudák	telocvičňa - 292,00 m2	20.01.2016-31.03.2016	75,00 €
VK Slovan Bratislava	telocvičňa - 292,00 m2	01.10.2016-30.04.2017	760,00 €
Ing.arch.Jaroslav Havlíček	telocvičňa - 292,00 m2	05.09.2016-30.06.2017	450,00 €
Mgr.Peter Valo IT EASILY	telocvičňa - 292,00 m2	05.09.2016-30.06.2017	346,88 €
Roman Minár	telocvičňa - 292,00 m2	16.09.2016-30.06.2017	393,75 €
Ing.Olveczký Marek	telocvičňa - 292,00 m2	14.09.2016-14.12.2016	157,50 €
Ing.Stacho Jozef	telocvičňa - 292,00 m2	05.09.2016-30.06.2017	296,40 €
Miroslav Fruhauf	telocvičňa - 292,00 m2	01.10.2016-30.04.2017	270,00 €
Dušan Zachar	telocvičňa - 292,00 m2	12.10.2016-31.12.2016	123,75 €
APORES, s.r.o.	kuchyňa - 222,35 m2	26.11.2015 - neurčitá	1 111,80 €
AZ mont SK s.r.o.	nebytový priestor - 63,82 m2	01.09.2015 - neurčitá	1 920,96 €
Peter Rybanič	služobný byt - 74,06 m2	01.07.2013 - určitá počas prac.pomeru	1056,36 €
<i>nájomca</i>	<i>predmet nájmu+výmera v m2</i>	<i>doba nájmu od - do</i>	<i>ročná výška nájmu v €</i>
Ing.Ján Hudák	telocvičňa - 292,00 m2	20.01.2016-31.03.2016	75,00 €



Úrad geodézie, kartografie a katastra Slovenskej republiky
VÝPIS Z KATASTRA NEHNUTEĽNOSTÍ

Okres: Bratislava II
Obec: BA-m.č. RUŽINOV
Katastrálne územie: Ružinov

Vytvorené cez katastrálny portál

Dátum vyhotovenia 30.08.2016
Čas vyhotovenia: 13:53:36

VÝPIS Z LISTU VLASTNÍCTVA č. 5507

ČASŤ A: MAJETKOVÁ PODSTATA

PARCELY registra "C" evidované na katastrálnej mape

Parcelné číslo	Výmera v m ²	Druh pozemku	Spôsob využ. p.	Umiest. pozemku	Právny vzťah	Druh ch.n.
1036/ 2	18129	Ostatné plochy	37	1		
1036/ 4	4146	Zastavané plochy a nádvorí	16	1		
1214/ 4	16	Zastavané plochy a nádvorí	16	1		
1215/ 22	282	Zastavané plochy a nádvorí	18	1		
3281/ 35	1017	Zastavané plochy a nádvorí	18	1		
3282/ 2	7138	Ostatné plochy	37	1		, 501
3282/ 5	4594	Zastavané plochy a nádvorí	16	1		
15288/ 17	5483	Zastavané plochy a nádvorí	18	1		
15288/ 64	1610	Zastavané plochy a nádvorí	18	1		
15643/ 13	103	Zastavané plochy a nádvorí	16	1		
15643/ 14	179	Zastavané plochy a nádvorí	16	1		
15646/ 1	356	Zastavané plochy a nádvorí	16	1		
15646/ 2	390	Zastavané plochy a nádvorí	16	1		
15646/ 3	390	Zastavané plochy a nádvorí	16	1		
15675/ 88	3470	Zastavané plochy a nádvorí	16	1		
15675/ 89	3662	Zastavané plochy a nádvorí	25	1		
15675/ 90	2324	Zastavané plochy a nádvorí	25	1		

Legenda:

Spôsob využívania pozemku:

37 - Pozemok, na ktorom sú skaly, svahy, rokliny, výmole, vysoké medze s krovím alebo kamením a iné plochy, ktoré neposkytujú trvalý úžitok

18 - Pozemok, na ktorom je dvor

16 - Pozemok, na ktorom je postavená nebytová budova označená súpisným číslom

25 - Pozemok, na ktorom je postavená ostatná inžinierska stavba a jej súčasť

Druh chránenej nehnuteľnosti:

501 - Chránená vodohospodárska oblasť

Umiestnenie pozemku:

1 - Pozemok je umiestnený v zastavanom území obce

Stavby

Súpisné číslo	na parcele číslo	Druh stavby	Popis stavby	Druh ch.n.	Umiest. stavby
94	15643/ 4	20	školský pavilon D		1
Právny vzťah k parcele na ktorej leží stavba 94 nie je evidovaný na liste vlastníctva.					
94	15643/ 13	20	Školský pavilon D		1
95	15643/ 2	20	školský pavilon E		1

Stavby

Súpisné číslo	na parcele číslo	Druh stavby	Popis stavby	Druh ch.n.	Umiest. stavby
Právny vzťah k parcele na ktorej leží stavba 95 nie je evidovaný na liste vlastníctva.					
95	15643/ 14	20	Školský pavilon E		1
96	15646/ 3	20	školský pavilon C		1
97	15646/ 2	20	školský pavilon B		1
98	15646/ 1	20	školský pavilon A		1
889	1036/ 4	20	gymn.na Tomaš.ul.		1
1086	15675/ 88	20	SPŠStav.-Drieňová		1
3232	1213	20	gymn.-Ostredkova ul.		1
Právny vzťah k parcele na ktorej leží stavba 3232 nie je evidovaný na liste vlastníctva.					
3232	1214/ 1	20	gymn.-Ostredkova ul.		1
Právny vzťah k parcele na ktorej leží stavba 3232 nie je evidovaný na liste vlastníctva.					
3232	1214/ 4	20	gymn.-Ostredkova ul.		1
5866	3282/ 5	20	Učňovské dielne		1

Legenda:

Druh stavby:

20 - Iná budova

Kód umiestnenia stavby:

1 - Stavba postavaná na zemskom povrchu

ČASŤ B: VLASTNÍCI A INÉ OPRÁVNENÉ OSOBY

Por. číslo Priezvisko, meno (názov), rodné priezvisko, dátum narodenia, rodné číslo (IČO) a Spoluvlastnícky podiel miesto trvalého pobytu (sídlo) vlastníka

Účastník právneho vzťahu:

Vlastník

1 Bratislavský samosprávny kraj, Sabinovská 16, Bratislava, PSČ 820 05,
SR

1 / 1

IČO :

Titul nadobudnutia

Ž.č.100241/2007-SEM/43 zo dňa 9.11.2007

Titul nadobudnutia

Žiadosť č.100275/2012-PRA/16 zo dňa 23.03.2012 o zápis pozemkov registra C KN parc.č.15288/17, 15288/64, 15643/13, 15643/14, 15646/1, 15646/2, 15646/3, Delimitačný protokol č.9/2012, Reg.č. 77/2012-4220-2040, Potvrdenie o zverejnení zo dňa 19.03.2012, Z-5556/12

Tituly nadobudnutia LV:

Žiadosť o zápis podľa zákona č.446/2001 Z.z.,Delimitačný protokol z 25.10.2002

žiadosť o zápis č.4793/2002 z 10.12.2002

Delimitačný protokol z 10.7.2002

Delimitačný protokol,Žiadosť č.4793/2002 z 12.12.2002

Delimitačný protokol z 22.10.2002

Dodatok č.1 k delimitačnému protokolu z 25.3.2003

Kúpa V-518/05 zo dňa 13.7.2005

ČASŤ C: ŤARCHY

Por.č.:

Predkupné právo v prospech Slovnaft, a.s. Bratislava /31322832/ na parc.č.3282/5 a s.č.5866 a inž.siete, 3281/35, 3282/2 alebo len na ich časť na dobu 15 rokov podľa V-518/05 zo dňa 13.7.2005

Vecné bremeno-právo vstupu na parc.č.3282/5,3281/35,

3282/2 za účelom prevádzkovania inž.sietí, ich opráv a umožniť prístup hasičským zborom pre SLOVNAFT, a.s.

Bratislava/31322832/ podľa V-518/05 zo dňa 13.7.2005

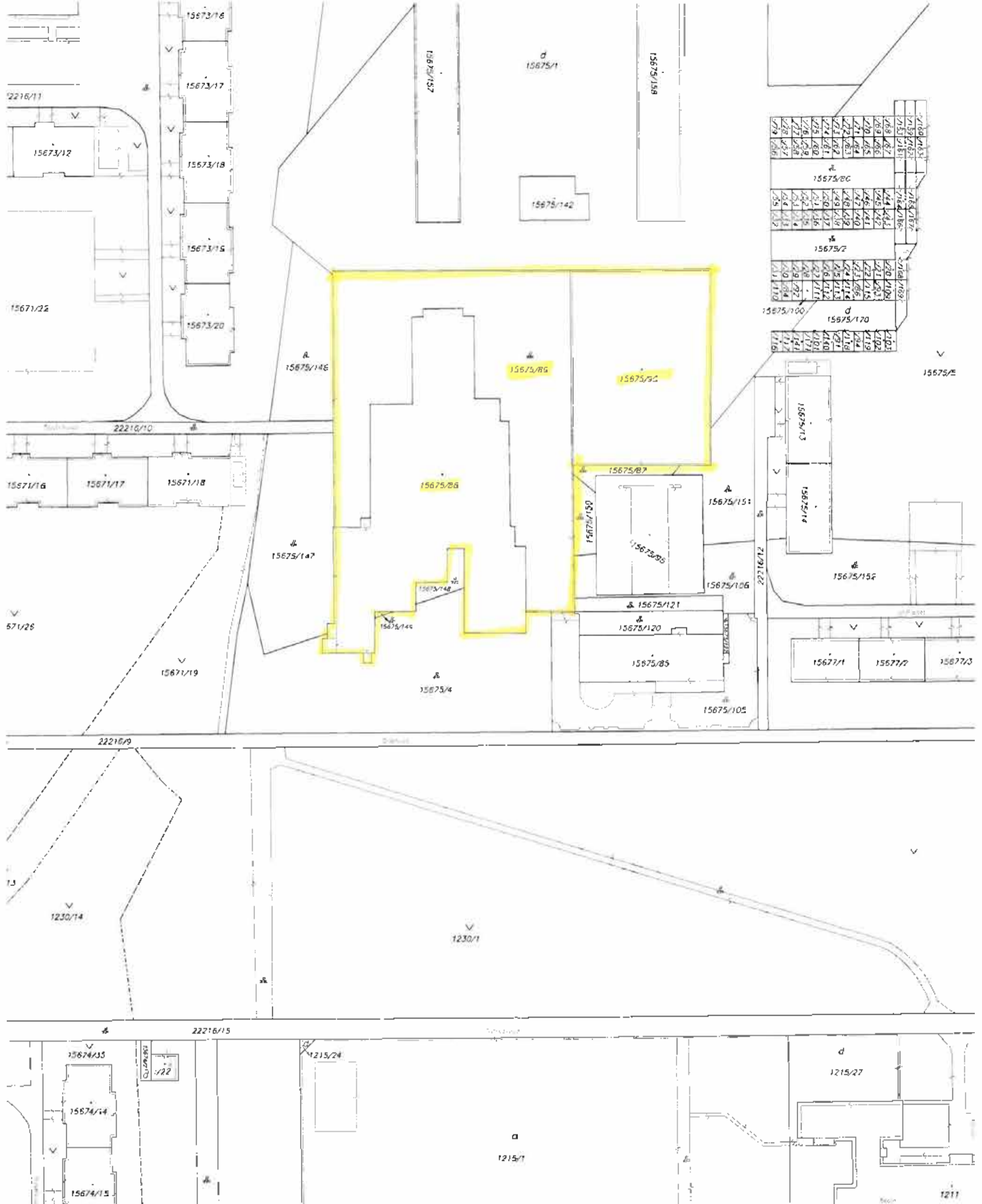
Právo vstupu na parc.č.3281/2, 3282/8 v rozsahu vyznačenom v GP č.47/2004 pre Bratislavský samosprávny kraj /36063606/ za účelom opráv,prevádzkovania inž.sietí a umožnenie prístupu hasičským zborom podľa V-518/05 zo dňa 13.7.2005

Iné údaje:

1 Žiadosť o zmenu sídla zo dňa 22.7.2006 - R-560/2006.

Poznámka:

Bez zápisu.



Organizácia Katastrálny úrad v Bratislave Správa katastra prs hl. m. SR BA, B-Ružová dolina 27	Okres Bratislava II Číslo zákazky 9/2224/2012	Obec BA-m.č. RUŽINOV Mapový list č. PEZINOK 7-9/32	Kat. územie Ružinov Mierka 1 : 1000 Kóca 2
KÓPIA KATASTRÁLNEJ MAPY na parcelu: 15675/88-90			
Vyhotožil			
Dňa 03.05.2012	Meno Marianna Kontilová <i>Kontilová</i>		

Stredná odborná škola chemická, Vlčie hrdlo 50, Bratislava

Nehnutelnosti evidované na LV 5507 pre katastrálne územie BA- Ružinov

- Budova školy – učňovské dielne vo Vlčom hrdle 50, súpis.č. 5866, situovaná na pozemku par.č. 3282/5
- Pozemok, areál školy, zastavané plochy a nádvoría, situovaný na par.č. 3281/35
- Pozemok, ostatné plochy, situovaný na par.č. 3282/2

Na nehnuteľnostiach je evidovaná ťarcha predkupného práva do 27.06.2020 v prospech Slovnaft, a.s. Bratislava.

Nehnutelnosti evidované na LV 2666 pre katastrálne územie Lozorno

- Rekreačná chata, súpis.č. 4082, situovaná na pozemku par.č. 9954/85

Vo vlastníctve BSK sa nachádza iba chata, pozemok je vo vlastníctve SR – v správe Lesy SR, š.p. Banská Bystrica, evidovaný na LV 1008. Na chatu je evidovaná ťarcha predkupného práva do 27.6.2020 v prospech Slovnaft, a.s. Bratislava.

Nehnutelnosti nie sú poistené.

Účtovná hodnota nehnuteľného majetku v správe školy k 31.12.2016 je :

- stavieb 155.289,08 €
- pozemkov 0,02 €.

Prehľad zmlúv o nájme nebytového priestoru platných v roku 2016

<i>nájomca</i>	<i>predmet nájmu+výmera v m²</i>	<i>doba nájmu od - do</i>	<i>ročná výška nájmu v €</i>
WELD EXPERT,s.r.o., Vlčie hrdlo 50, BA	hala - 288 m ²	9.4.2012 neurčito	5 760,00 €
GREEN GRUPPE,s.r.o., Trnavská cesta 940/26, Šaľa	hala - 432 m ²	1.12.2011 -31.1.2016	12 960,00 €
BARACUDA,s.r.o., Muškátová 12, BA	bufet - 51 m ²	od 1.12.2016	1 530,00 €
Igor Spiegel - SPIEGEL, Mozartova 16, BA	vestibul - 1 m ²	1.9.2009 - neurčito	40,00 €
PANAKO ELEVATORS,s.r.o., Púpavova 18, BA	dielňa- 181,4 m ²	1.1.2007 - neurčito	6 681,00 €
PANAKO ELEVATORS,s.r.o., Púpavova 18, BA	hala - 72 m ²	1.1.2007 - neurčito	720,00 €
Štefan Czafik, Seberiniho 12, BA	dielňa - 168,70 m ²	1.1.2007 - neurčito	5 879,80 €
SURICATA, s.r.o, Šulekova 2,BA	dielňa - 240,40 m ²	1.11.2006 - neurčito	1 196,97 €
PMP MONTEX, s. .r. o., Vlčie hrdlo 90, Bratislava	hala- 436 m ²	1. 6. 2016 - neurčito	8 720,00 €
SLOWWELD ZVÁRAČSKÁ ŠKOLA,s.r.o., Lachova 39, BA	dielňa - 304 m ²	1.3.2016- neurčito	5 880,00 €

WELD EXPERT,s.r.o., Vlčie hrdlo 50, BA	hala - 288 m2	9.4.2012 neurčito	5 760,00 €
GREEN GRUPPE,s.r.o., Trnavská cesta 940/26, Šaľa	hala - 432 m2	1.12.2011 - neurčito	12 960,00 €
BARACUDA,s.r.o., Muškátová 12, BA	bufet - 51 m2	1.10.2011 - neurčito	1 020,00 €
Igor Spigel - SPIGEL, Mozartova 16, BA	vestibul - 1 m2	1.9.2009 - neurčito	40,00 €
PANAKO ELEVATORS,s.r.o., Púpavova 18, BA	dielňa- 181,4 m2	1.1.2007 - neurčito	6 322,45 €
PANAKO ELEVATORS,s.r.o., Púpavova 18, BA	hala - 72 m2	1.1.2007 - neurčito	358,49 €
Štefan Czafik, Seberiniho 12, BA	dielňa - 168,70 m2	1.1.2007 - neurčito	5 879,80 €
JUVASTAV,s.r.o., Berolákova 6, Ružomberok	dielňa - 240,40 m2	1.11.2006 - neurčito	1 196,97 €
SLOWWELD ZVÁRAČSKÁ ŠKOLA,s.r.o., Lachova 39, BA	dielňa - 504 m2	1.3.2005-28.2.2015	9 015,47 €

dielne – Vlčie hrdlo 50



chata v Lozorne



Úrad geodézie, kartografie a katastra Slovenskej republiky
VÝPIS Z KATASTRA NEHNUTEĽNOSTÍ

Okres: Bratislava II
 Obec: BA-m.č. RUŽINOV
 Katastrálne územie: Ružinov

Vytvorené cez katastrálny portál

Dátum vyhotovenia 30.08.2016
 Čas vyhotovenia: 13:30:06

VÝPIS Z LISTU VLASTNÍCTVA č. 5507

ČASŤ A: MAJETKOVÁ PODSTATA

PARCELY registra "C" evidované na katastrálnej mape

Parcelné číslo	Výmera v m ²	Druh pozemku	Spôsob využ. p.	Umiest. pozemku	Právny vzťah	Druh ch.n.
1036/ 2	18129	Ostatné plochy	37	1		
1036/ 4	4146	Zastavané plochy a nádvoria	16	1		
1214/ 4	16	Zastavané plochy a nádvoria	16	1		
1215/ 22	282	Zastavané plochy a nádvoria	18	1		
3281/ 35	1017	Zastavané plochy a nádvoria	18	1		
3282/ 2	7138	Ostatné plochy	37	1		, 501
3282/ 5	4594	Zastavané plochy a nádvoria	16	1		
15288/ 17	5483	Zastavané plochy a nádvoria	18	1		
15288/ 64	1610	Zastavané plochy a nádvoria	18	1		
15643/ 13	103	Zastavané plochy a nádvoria	16	1		
15643/ 14	179	Zastavané plochy a nádvoria	16	1		
15646/ 1	356	Zastavané plochy a nádvoria	16	1		
15646/ 2	390	Zastavané plochy a nádvoria	16	1		
15646/ 3	390	Zastavané plochy a nádvoria	16	1		
15675/ 88	3470	Zastavané plochy a nádvoria	16	1		
15675/ 89	3662	Zastavané plochy a nádvoria	25	1		
15675/ 90	2324	Zastavané plochy a nádvoria	25	1		

Legenda:

Spôsob využívania pozemku:

37 - Pozemok, na ktorom sú skaly, svahy, rokliny, výmole, vysoké medze s krovím alebo kamením a iné plochy, ktoré neposkytujú trvalý úžitok

18 - Pozemok, na ktorom je dvor

16 - Pozemok, na ktorom je postavená nebytová budova označená súpisným číslom

25 - Pozemok, na ktorom je postavená ostatná inžinierska stavba a jej súčasť

Druh chránenej nehnuteľnosti:

501 - Chránená vodohospodárska oblasť

Umiestnenie pozemku:

1 - Pozemok je umiestnený v zastavanom území obce

Stavby

Súpisné číslo	na parcele číslo	Druh stavby	Popis stavby	Druh ch.n.	Umiest. stavby
94	15643/ 4	20	školský pavilon D		1
Právny vzťah k parcele na ktorej leží stavba 94 nie je evidovaný na liste vlastníctva.					
94	15643/ 13	20	Školský pavilon D		1
95	15643/ 2	20	školský pavilon E		1

Stavby

Súpisné číslo	na parcele číslo	Druh stavby	Popis stavby	Druh ch.n.	Umiest. stavby
Právny vzťah k parcele na ktorej leží stavba 95 nie je evidovaný na liste vlastníctva.					
95	15643/ 14	20	Školský pavilon E		1
96	15646/ 3	20	školský pavilon C		1
97	15646/ 2	20	školský pavilon B		1
98	15646/ 1	20	školský pavilon A		1
889	1036/ 4	20	gymn.na Tomaš.ul.		1
1086	15675/ 88	20	SPŠStav.-Drieňová		1
3232	1213	20	gymn.-Ostredkova ul.		1
Právny vzťah k parcele na ktorej leží stavba 3232 nie je evidovaný na liste vlastníctva.					
3232	1214/ 1	20	gymn.-Ostredkova ul.		1
Právny vzťah k parcele na ktorej leží stavba 3232 nie je evidovaný na liste vlastníctva.					
3232	1214/ 4	20	gymn.-Ostredkova ul.		1
5866	3282/ 5	20	Učňovské dielne		1

Legenda:

Druh stavby:

20 - Iná budova

Kód umiestnenia stavby:

1 - Stavba postavaná na zemskom povrchu

ČASŤ B: VLASTNÍCI A INÉ OPRÁVNENÉ OSOBY

Por. číslo Príezvisko, meno (názov), rodné priezvisko, dátum narodenia, rodné číslo (IČO) a Spoluvlastnícky podiel miesta trvalého pobytu (sídlo) vlastníka

Účastník právneho vzťahu:

Vlastník

1 Bratislavský samosprávny kraj, Sabinovská 16, Bratislava, PSČ 820 05,
SR

1 / 1

IČO :

Titul nadobudnutia

Ž.č.100241/2007-SEM/43 zo dňa 9.11.2007

Titul nadobudnutia

Žiadosť č.100275/2012-PRA/16 zo dňa 23.03.2012 o zápis pozemkov registra C KN parc.č.15288/17, 15288/64, 15643/13, 15643/14, 15646/1, 15646/2, 15646/3, Delimitačný protokol č.9/2012, Reg.č. 77/2012-4220-2040, Potvrdenie o zverejnení zo dňa 19.03.2012, Z-5556/12

Tituly nadobudnutia LV:

Žiadosť o zápis podľa zákona č.446/2001 Z.z.,Delimitačný protokol z 25.10.2002

žiadosť o zápis č.4793/2002 z 10.12.2002

Delimitačný protokol z 10.7.2002

Delimitačný protokol,Žiadosť č.4793/2002 z 12.12.2002

Delimitačný protokol z 22.10.2002

Dodatok č.1 k delimitačnému protokolu z 25.3.2003

Kúpa V-518/05 zo dňa 13.7.2005

ČASŤ C: ŤARCHY

Por.č.:

Predkupné právo v prospech Slovnaft, a.s. Bratislava /31322832/ na parc.č.3282/5 a s.č.5866 a inž.siete, 3281/35, 3282/2 alebo len na ich časť na dobu 15 rokov podľa V-518/05 zo dňa 13.7.2005

Vecné bremeno-právo vstupu na parc.č.3282/5,3281/35,

3282/2 za účelom prevádzkovania inž.sietí, ich opráv a umožniť prístup hasičským zborom pre SLOVNAFT, a.s.

Bratislava/31322832/ podľa V-518/05 zo dňa 13.7.2005

Právo vstupu na parc.č.3281/2, 3282/8 v rozsahu vyznačenom v GP č.47/2004 pre Bratislavský samosprávny kraj /36063606/ za účelom opráv,prevádzkovania inž.sietí a umožnenie prístupu hasičským zborom podľa V-518/05 zo dňa 13.7.2005

Iné údaje:

1 Žiadosť o zmenu sídla zo dňa 22.7.2006 - R-560/2006.

Poznámka:

Bez zápisu.

Úrad geodézie, kartografie a katastra Slovenskej republiky

Informatívna kópia z mapy

Vytvorené cez katastrálny portál

Okres: Bratislava II
Obec: BA-m.é. RUŽINOV
Katastrálne územie: Ružinov

23. septembra 2015 13:27



SCALE 1 : 1 360



Úrad geodézie, kartografie a katastra Slovenskej republiky
VÝPIS Z KATASTRA NEHNUTEĽNOSTÍ

Okres: **Malacky**

Vytvorené cez katastrálny portál

Obec: **LOZORNO**

Dátum vyhotovenia **30.08.2016**

Katastrálne územie: **Lozorno**

Čas vyhotovenia: **14:20:20**

VÝPIS Z LISTU VLASTNÍCTVA č. 2666

ČASŤ A: MAJETKOVÁ PODSTATA

Stavby

Súpisné číslo	na parcele číslo	Druh stavby	Popis stavby	Druh ch.n.	Umiest. stavby
4082	9954/ 85	19	Rekreačná chata		1

Právny vzťah k parcele na ktorej leží stavba 4082 je evidovaný na liste vlastníctva číslo 1008.

Legenda:

Druh stavby:

19 - Budova pre šport a rekreačné účely

Kód umiestnenia stavby:

1 - Stavba postavaná na zemskom povrchu

ČASŤ B: VLASTNÍCI A INÉ OPRÁVNENÉ OSOBY

Por. číslo Priezvisko, meno (názov), rodné priezvisko, dátum narodenia, rodné číslo (IČO) a Spoluvlastnícky podiel miesto trvalého pobytu (sídlo) vlastníka

Účastník právneho vzťahu:

Vlastník

**1 Bratislavský samosprávny kraj, Sabinovská 16, Bratislava - Ružinov,
PSČ 820 05, SR**

1 / 1

IČO :

Titul nadobudnutia

Kúpna zmluva V-1134/05 - 524/05

Titul nadobudnutia

R-230/06 - Zápis zmeny adresy sídla - 339/06

ČASŤ C: ŤARCHY

Por.č.:

Zriadenie predkupného práva podľa zmluvy č. V-1134/05 v prospech SLOVNAFT,a.s. so sídlom Vičie hrdlo, Bratislava, IČO: 31322832, na obdobie 15 rokov. - 524/05

Iné údaje:


Bez zápisu.

Poznámka:

Bez zápisu.

Úrad geodézie, kartografie a katastra Slovenskej republiky
Informatívna kópia z mapy
Vytvorené cez katastrálny portál

Okras: Malacký
Obec: **LOZORNO**
Katastrálna územie: Lozorno



23. septembra 2015 13:29

SCALE 1 : 1 600



Stredná zdravotnícka škola, Záhradnícka 44, Bratislava

Nehnutelnosti evidované na LV 1302 pre katastrálne územie BA- Nivy

- Budova školy, súpis.č. 4881, situovaná na pozemku parcelné číslo 10070/1
- Pozemok, zastavené plochy a nádvoria, situovaná na par.č.10070/33
- Pozemok, zastavené plochy a nádvoria, situovaná na par.č a 10070/34.

Majetok je vo vlastníckom podiele BSK 1/1. Budova školy nie je poistená.

Účtovná hodnota nehnuteľného majetku v správe školy k 31.12.2016 je :

- stavieb 954.948,10 €
- pozemkov 625.940,00 €.

Prehľad zmlúv o nájme nebytového priestoru platných v roku 2016

<i>nájomca</i>	<i>predmet nájmu+výmera v m2</i>	<i>dobu nájmu od - do</i>	<i>ročná výška nájmu v €</i>
Dallmayr Vending&Office, k.s.	predajný automat na nealko nápoje, výmera 1 m ²	na dobu neurčitú	391,80 €
Dallmayr Vending&Office, k.s.	predajný automat na bagety, záviný, jogurty, sladkosti, nealko nápoje, výmera 1 m ²	na dobu neurčitú	325,68 €
Neinvestičný fond Educatio pri SZŠ	Neinvestičný fond EDUCATIO pri SZŠ, výmera 22,55 m ²	na dobu neurčitú	102,90 €
TJ Asseco	prenájom telocvične, umývareň, výmera 256 m ²	na dobu neurčitú	1 047,60 €
IVRO, s.r.o.	prenájom telocvične, umývareň, výmera 256 m ²	na dobu neurčitú	538,35 €
Neoprot, spol.r.o.	prenájom telocvične, umývareň, výmera 256 m ²	na dobu neurčitú	567,45 €
Ondrej Weber	prenájom telocvične, umývareň, výmera 256 m ²	na dobu neurčitú	902,10 €
Mgr. Iveta Gályová	prenájom telocvične, umývareň, výmera 256 m ²	na dobu neurčitú	280,00 €
eDevelopment, s.r.o.	prenájom telocvične, umývareň, výmera 256 m ²	na dobu neurčitú	272,00 €
Bormeko, spol. s r. o.	prenájom telocvične, umývareň, výmera 256 m ²	na dobu neurčitú	280,00 €
Viliam Kováčik	prenájom telocvične, umývareň, výmera 256 m ²	na dobu neurčitú	296,00 €
Ing. Martin Plevka	prenájom telocvične, umývareň, výmera 256 m ²	na dobu neurčitú	280,00 €
Milan Taraba	školský byt, výmera 60 m ²	na dobu neurčitú	1 224,24 €

TREND SLOVAKIA, s.r.o.	prenájom miesta pre umiestnenie kopírovacieho stroja pre potreby študentov, výmera 1 m ²	na dobu neurčitú	20,00 €
------------------------	-----------------------------------------------------------------------------------------------------	------------------	---------



Úrad geodézie, kartografie a katastra Slovenskej republiky
VÝPIS Z KATASTRA NEHNUTEĽNOSTÍ

Okres: Bratislava II
Obec: BA-m.č. RUŽINOV
Katastrálne územie: Nivy

Vytvorené cez katastrálny portál

Dátum vyhotovenia 13.03.2017
Čas vyhotovenia: 09:10:23

VÝPIS Z LISTU VLASTNÍCTVA č. 1302

ČASŤ A: MAJETKOVÁ PODSTATA

PARCELY registra "C" evidované na katastrálnej mape

Parcelné číslo	Výmera v m2	Druh pozemku	Spôsob využ. p.	Umiest. pozemku	Právny vzťah	Druh ch.n.
10070/ 1	1367	Zastavané plochy a nádvorcia	16	1		
10070/ 33	830	Zastavané plochy a nádvorcia	25	1		
10070/ 34	2184	Zastavané plochy a nádvorcia	25	1		

Legenda:

Spôsob využívania pozemku:

25 - Pozemok, na ktorom je postavená ostatná inžinierska stavba a jej súčasti

16 - Pozemok, na ktorom je postavená nebytová budova označená súpisným číslom

Umiestnenie pozemku:

1 - Pozemok je umiestnený v zastavanom území obce

Stavby

Súpisné číslo	na parcele číslo	Druh stavby	Popis stavby	Druh ch.n.	Umiest. stavby
4881	10070/ 1	11	Stredná zdravotnícka škola, Záhrad.44		1

Legenda:

Druh stavby:

11 - Budova pre školstvo, na vzdelávanie a výskum

Kód umiestnenia stavby:

1 - Stavba postavaná na zemskom povrchu

ČASŤ B: VLASTNÍCI A INÉ OPRÁVNENÉ OSOBY

Por. číslo Priezvisko, meno (názov), rodné priezvisko, dátum narodenia, rodné číslo (IČO) a Spoluovlastnícky podiel miesto trvalého pobytu (sídlo) vlastníka

Účastník právneho vzťahu:

Vlastník

1 Bratislavský samosprávny kraj, Sabinovská 16, Bratislava, PSČ 820 05,
SR

1 / 1

IČO :

Tituly nadobudnutia LV:

Žiadosť č.4793/02 zo dňa 12.12.02-Delimitačný protokol

ČASŤ C: ŤARCHY

Por.č.:

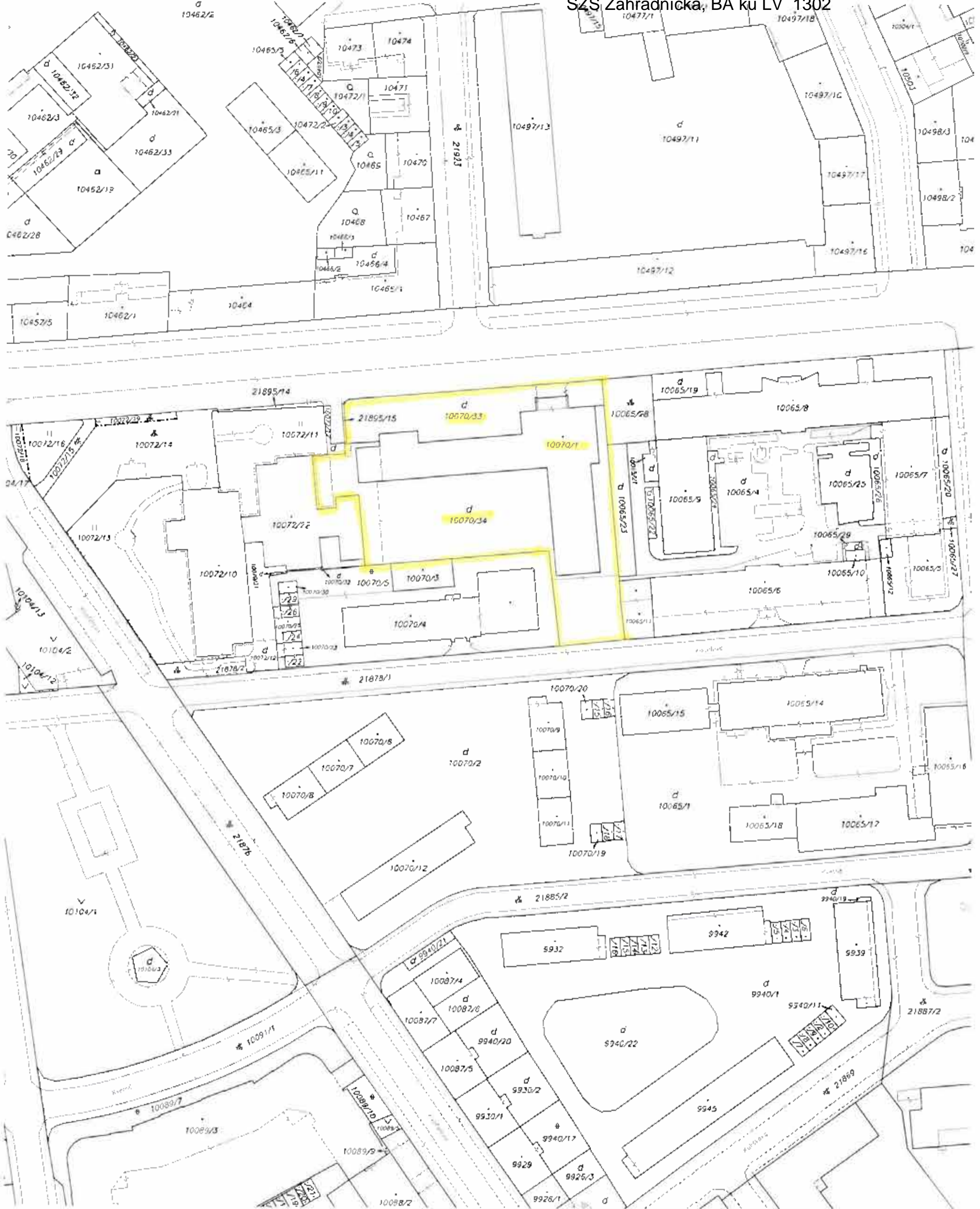
- 1 Vecné bremeno - spočívajúce v práve zriaďovať a prevádzkovať verejné siete a stavať ich vedenia na pozemku registra C KN parc. č. 10070/34 v zmysle § 66 ods. 1 písm. a) a ods. 2 zákona č. 351/2011 Z.z. o elektronických komunikáciách, v prospech: Primanet, spol. s r.o., IČO: 35936142, Z-15853/16

Iné údaje:

- 1 Žiadosť o zmenu sídla zo dňa 22.7.2006 - R-560/2006.

Poznámka:

Bez zápisu.



Organizácia Katastrálny úrad v Bratislave Správa katastra prá h. m. SR BA, B-ružová dálna 27	Okras Bratislava II Číslo zákazky 9/2224/2012	Obec BA-m.č. RUŽINOV Mopavý list č. PEZINOK 8-9/34, BRATISLAVA 8-0	Kat. územie Nivy Mierka 1 : 1000 Kód 2
KÓPIA KATASTRÁLNEJ MAPY na parcelu: 10070/1, 33, 34--			
Vyhotožil			
Dňa 03.05.2012	Meno Marianna Kentilová <i>Kentilová</i>		

Stredná odborná škola dopravná, Sklenárova 9, Bratislava

Nehnutelnosti evidované na LV 1189 pre katastrálne územie BA- Nivy

- Budova školy a telocvične – **Sklenárova 9**, súpis.č.155 situované na pozemkoch par.č. 15303/2 a 15303/3.
- Pozemok, situovaný na par.č. 15303/10

Nehnutelnosti evidované na LV 4196 pre katastrálne územie BA- Nové Mesto

Budova – mechanická dielňa – **Nobelova 34**, súpis..č.3446, situované na pozemku par.č. 13601/13

Pozemok, situovaný na par.č. 13601/15

Nehnutelnosti evidované na LV 3312 pre katastrálne územie BA –Nivy

- Pozemok, situovaný na par.č. 15303/8
- Pozemok, situovaný na par.č. 15303/9

Nehnutelnosti evidované na LV 1196 pre katastrálne územie BA- Rača

- Budova dielenských dielní – **Dopravná 51**, súpis.č. 9599, situované na par.č.4778/36
- Budova dielenských dielní, súpis.číslo 9600, situované na par.č.4778/37
- Pozemok, situovaný na par.č. 4778/18
- Pozemok, situovaný na par.č. 4778/21
- Pozemok, situovaný na par.č. 4778/88

Majetok je vo vlastníckom podiele 1/1. Nehnutelný majetok nie je poistený.

Účtovná hodnota nehnuteľného majetku v správe školy k 31.12.2016 je :

- stavieb 834.484,10 €
- pozemkov 238.837,40 €.

Prehľad zmlúv o nájme nebytového priestoru platných v roku 2016

<i>nájomca</i>	<i>predmet nájmu+výmiera v m2</i>	<i>doba nájmu od - do</i>	<i>ročná výška nájmu v €</i>
NUBIUM,s.r.o.	nájom plochy RZ- 85,68 m2	1.1.2009- neurčitá	1 610,00 €
Rabaka reklamné panely s.r.o.	nájom plochy RZ- 24,48 m2	1.6.2010- neurčitá	800,00 €
Ing. Róbert Magát- Gryf rekl.štúdio	nájom plochy RZ - 48,96 m2	1.5.2007 - neurčitá	995,80 €
Peter Kuchár	nájom NP - telocvičňa - 432 m2	1.9.2007 - neurčitá	6 048,00 €
Lýdia Bugajová	nájom NP - školský bufet – 8 m2	1.9.2013 - neurčitá	400,00 €
Zuzana Takáčová Autoškola Active	nájom NP - 52,50 m2	1.4.2012 - neurčitá	2 100,00 €
OZ BOX, ROMIÁDA,KULTÚRA	nájom NP - telocvičňa - 718 m2	1.6.2012 - neurčitá	480,00 €

Nikolaj Balacenko	nájom NP – 67 m2	1.12.2016	2680,00 €
PEMI group , s.r.o.	nájom NP - 262 m2	1.11.2008 - neurčitá	10 480,00 €
Zoltán Majoroš	nájom NP – 72 m2	9.12.2015 – neurčitá	2 880,00 €
INTERIERY PLUS, s.r.o.	nájom NP – 144 m2	26.5.2015 - neurčitá	5 760,00 €
Energoplyn s.r.o.	nájom NP - 140 m2	1.4.2010 - neurčitá	3 920,00 €
Olpet Interiér s.r.o.	nájom NP - 220 m2	26.5.2015 - neurčitá	8 800,00 €
Peter Pelačík - DREVOTRES	nájom NP - 220 m2	1.6.2010 - neurčitá	8 800,00 €
Jevgenij Oniščenko - JOK.T.	nájom NP - 76,50 m2	1.7.2010 - neurčitá	2 677,50 €
Ľuboš Slaný	nájom NP – 36 m2	ukončenie nájmu dňa 31.05.2016	1 440,00 €
Michal Petro	Nájom NP – 42 m2	26.5.2015 – neurčitá	1 680,00 €
Branislav Dvoran B.D.	nájom NP - 63 m2	ukončenie nájmu dňa 31.08.2016	2 520,00 €
Autoservis Hamilton s.r.o.	nájom NP - 126 m2	1.7.2010- neurčitá	5 050,00 €

Budova školy – Sklenárova 9 (súpisné číslo 1355)



Budova telocvične – Sklenárova 9 (súpisné číslo 1355)



Budova mechanickej dielne na Nobelovej ul. 34 (súpisné číslo 3446)



Budova dielni na Dopravnej ul. 51



Úrad geodézie, kartografie a katastra Slovenskej republiky
VÝPIS Z KATASTRA NEHNUTEĽNOSTÍ

Okres: Bratislava III

Vytvorené cez katastrálny portál

Obec: BA-m.č. NOVÉ MESTO

Dátum vyhotovenia 04.03.2017

Katastrálne územie: Nové Mesto

Čas vyhotovenia: 17:39:59

VÝPIS Z LISTU VLASTNÍCTVA č. 4196

ČASŤ A: MAJETKOVÁ PODSTATA

PARCELY registra "C" evidované na katastrálnej mape

<i>Parcelné číslo</i>	<i>Výmera v m2</i>	<i>Druh pozemku</i>	<i>Spôsob využ. p.</i>	<i>Umiest. pozemku</i>	<i>Právny vzťah</i>	<i>Druh ch.n.</i>
11758/ 2	1684	Zastavané plochy a nádvorí	18	1		
11758/ 5	1125	Zastavané plochy a nádvorí	16	1		
11758/ 20	191	Zastavané plochy a nádvorí	18	1		
11914	622	Zastavané plochy a nádvorí	16	1		
11915/ 1	4902	Zastavané plochy a nádvorí	16	1		
11915/ 2	602	Zastavané plochy a nádvorí	16	1		
11962/ 19	935	Ostatné plochy	30	1		
11962/ 24	135	Ostatné plochy	30	1		
12140	827	Zastavané plochy a nádvorí	16	1		
12142/ 11	12307	Zastavané plochy a nádvorí	15	1		
12143	682	Zastavané plochy a nádvorí	15	1		
13081/ 1	11798	Zastavané plochy a nádvorí	18	1		
13081/ 2	1015	Zastavané plochy a nádvorí	16	1		
13081/ 3	879	Zastavané plochy a nádvorí	16	1		
13081/ 4	223	Zastavané plochy a nádvorí	17	1		
13081/ 9	339	Zastavané plochy a nádvorí	16	1		
13132/ 2	9716	Zastavané plochy a nádvorí	16	1		
13145/ 1	2357	Zastavané plochy a nádvorí	16	1		
13145/ 20	2482	Zastavané plochy a nádvorí	18	1		
13145/ 21	1405	Ostatné plochy	30	1		
13418/ 1	1785	Zastavané plochy a nádvorí	16	1		
13418/ 2	9449	Ostatné plochy	30	1		
13418/ 3	14	Zastavané plochy a nádvorí	16	1		
13419/ 1	1924	Zastavané plochy a nádvorí	16	1		
13419/ 2	142	Zastavané plochy a nádvorí	16	1		5
13419/ 3	128	Zastavané plochy a nádvorí	16	1		5
13419/ 4	12333	Zastavané plochy a nádvorí	25	1		
13419/ 5	94	Zastavané plochy a nádvorí	16	1		5
13601/ 13	3581	Zastavané plochy a	17	1		

PARCELY registra "C" evidované na katastrálnej mape

Parcelné číslo	Výmera v m2	Druh pozemku	Spôsob využ. p.	Umiest. pozemku	Právny vzťah	Druh ch.n.
13601/ 15	2869	nádvoria Zastavané plochy a nádvoria		17		1
13670/ 2	6649	Zastavané plochy a nádvoria		16		1

Legenda:

Spôsob využívania pozemku:

- 15 - Pozemok, na ktorom je postavená bytová budova označená súpisným číslom
- 17 - Pozemok, na ktorom je postavená budova bez označenia súpisným číslom
- 30 - Pozemok, na ktorom je ihrisko, štadión, kúpalisko, športová dráha, autokemp, táborisko a iné
- 18 - Pozemok, na ktorom je dvor
- 16 - Pozemok, na ktorom je postavená nebytová budova označená súpisným číslom
- 25 - Pozemok, na ktorom je postavená ostatná inžinierska stavba a jej súčasti

Umiestnenie pozemku:

- 1 - Pozemok je umiestnený v zastavanom území obce

Právny vzťah:

- 5 - Vlastník pozemku nie je vlastníkom stavby postavenej na tomto pozemku (pozemkoch)

Stavby

Súpisné číslo	na parcele číslo	Druh stavby	Popis stavby	Druh ch.n.	Umiest. stavby
1045	13670/ 2		11		1
1143	13145/ 1		11 škola		1
1377	12140		20		1
1377	12143		11 škola		1
1531	13132/ 2		20		1
1532	13081/ 2		11 škola		1
1532	13081/ 3		11 škola		1
1532	13081/ 4		11 škola		1
1532	13081/ 9		11 škola		1
1575	13419/ 1		20		1
1576	13418/ 1		20		1
1576	13418/ 3		11 spojovacia chodba		1
1576	13419/ 5		11 spojovacia chodba		1
1606	11758/ 5		12 Domov sociálnych služieb pre deti		1
1621	11915/ 1		20 prevádzk.budova		1
1622	11914		20 prevádzk.budova		1
3446	13601/ 13		1 mech.dielne		1
11725	17063/ 11		19 športová hala		1
Právny vzťah k parcele na ktorej leží stavba 11725 je evidovaný na liste vlastníctva číslo 2056.					
11726	13419/ 2		7 garáže		1
11727	13419/ 3		11 sklad		1
11859	11915/ 2		20 jedáleň		1
12245	12137		11 školská jedáleň		1

Právny vzťah k parcele na ktorej leží stavba 12245 je evidovaný na liste vlastníctva číslo 1.

Legenda:

Druh stavby:

- 20 - Iná budova
- 7 - Samostatne stojaca garáž
- 1 - Priemyselná budova
- 12 - Budova zdravotníckeho a sociálneho zariadenia
- 11 - Budova pre školstvo, na vzdelávanie a výskum
- 19 - Budova pre šport a rekreačné účely

Kód umiestnenia stavby:

- 1 - Stavba postavaná na zemskom povrchu

ČASŤ B: VLASTNÍCI A INÉ OPRÁVNENÉ OSOBY

Por. číslo Priezvisko, meno (názov), rodné priezvisko, dátum narodenia, rodné číslo (IČO) a Spoluvlastnícky podiel miesto trvalého pobytu (sídlo) vlastníka

Účastník právneho vzťahu:

Vlastník

1 Bratislavský samosprávny kraj, Sabinovská 16, Bratislava, PSČ 820 05, SR

1 / 1

Por. číslo Priezvisko, meno (názov), rodné priezvisko, dátum narodenia, rodné číslo (IČO) a Spoluvlastnícky podiel miesto trvalého pobytu (sídlo) vlastníka

IČO :

Titul nadobudnutia Rozsudok Krajského súdu v Bratislave č. 4 Cob 123/2007-114, 1304114762 zo dňa 28.09.2010, právoplatné a vykonateľné dňa 17.07.2009, Z-16323/10 týkajúci sa vlastníctva pozemku parc.č. 11915/2

Titul nadobudnutia Delimitačný protokol č.8/2012 reg.č.76/2012-4220-2040 zo dňa 13.02.2012, Z-5518/12

Tituly nadobudnutia LV:

Delimitačné protokoly zo dňa 14.8.2002

Rozhodnutie č.Star-1644/2003

Rozhodnutie č.Star-2174/2003

Delimitačný protokol zo dňa 29.1.2004

Delimitačný protokol zo dňa 29.1.2004

Žiadosť č. 51/2003 zo dňa 8.1.2003 o zápis stavby, oznámenie č. Val-1889/2002

Žiadosť č. 4701/2003 zo dňa 20.6.2003 o zápis stavieb, rozhodnutie Star-1644/2003 a oznámenie Val-1905/2003 a GP č. 105/2002

Kúpa V-1478/04 zo dňa 2.6.2005

Delimitačný protokol zo dňa 4.12.2003

Rozhodnutie č.X-361/06 zo dňa 12.7.2006

Rozhodnutie č.Star-2081/2005

Žiadosť č.-SEM/4 zo dňa 19.02.2007

ČASŤ C: ĎARCHY

Por.č.:

Vecné bremeno - povinnosť strpieť užívanie studne a s tým spojené opravy, údržby a vstup na pozemok p.č.13419/4 v prospech p.č.13208/9 (GP 813/07), podľa V-15312/07 zo dňa 10.7.2007

Iné údaje:

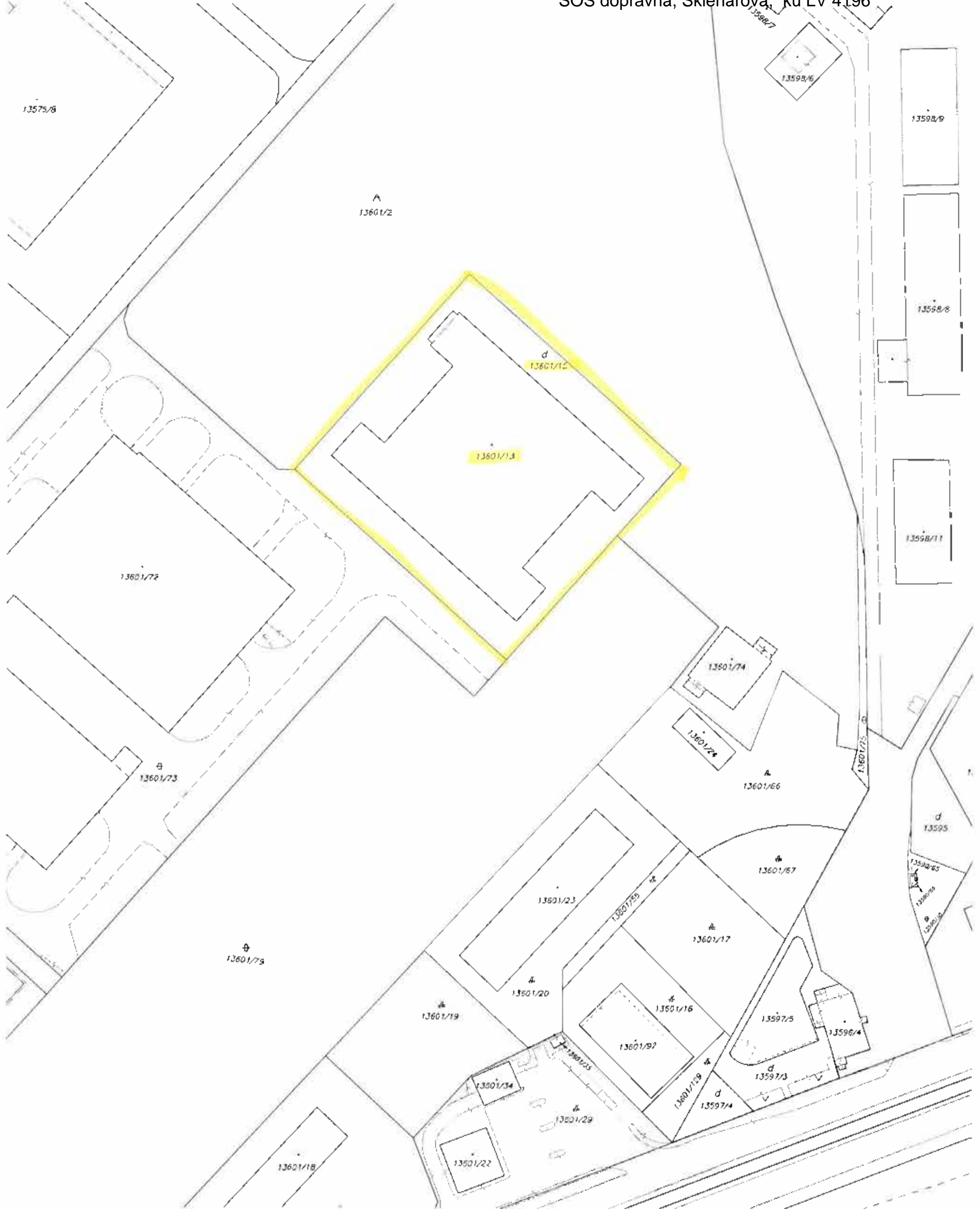
1 Žiadosť o zmenu sídla zo dňa 22.7.2006 - R-560/2006.

1 Zápis GP č. 42/2008

1 Zmena súpisného čísla, potvrdenie č.j. PPaSM 1063/2012-potvr. 18 zo 17.09.2012, Z-15740/12

Poznámka:

Bez zápisu.



dielka 151200HEM

Organizácia Katastrálny úrad v Bratislave Správa katastra pre hl. m. SR BA, B-Ružová ulica 27	Okres Bratislava III	Obec BA-m.č. NOVÉ MESTO	Kat. územie Nové Mesto
	Číslo zákazky 9/2224/2012	Mapový list č. PEZINOK 7-8/13, 7-8/31	Mierka 1 : 1000 Kód 2
KÓPIA KATASTRÁLNEJ MAPY na parcelu: 13601/13, 15--			
Vyhotovil			
Dňa 03.05.2012	Meno Marianna Kontilová <i>Kontilová</i>		

Úrad geodézie, kartografie a katastra Slovenskej republiky
VÝPIS Z KATASTRA NEHNUTEĽNOSTÍ

Okres: **Bratislava II**
Obec: **BA-m.č. RUŽINOV**
Katastrálne územie: **Nivy**

Vytvorené cez katastrálny portál

Dátum vyhotovenia **04.03.2017**
Čas vyhotovenia: **17:34:02**

VÝPIS Z LISTU VLASTNÍCTVA č. 3312

ČASŤ A: MAJETKOVÁ PODSTATA

PARCELY registra "C" evidované na katastrálnej mape

Parcelné číslo	Výmera v m2	Druh pozemku	Spôsob využ. p.	Umiest. pozemku	Právny vzťah	Druh ch.n.
15303/ 8	92	Ostatné plochy	37	1		
15303/ 9	18	Ostatné plochy	37	1		

Legenda:

Spôsob využívania pozemku:

37 - Pozemok, na ktorom sú skaly, svahy, rokliny, výmole, vysoké medze s krovím alebo kamením a iné plochy, ktoré neposkytujú trvalý úžitok

Umiestnenie pozemku:

1 - Pozemok je umiestnený v zastavanom území obce

ČASŤ B: VLASTNÍCI A INÉ OPRÁVNENÉ OSOBY

Por. číslo Priezvisko, meno (názov), rodné priezvisko, dátum narodenia, rodné číslo (IČO) a Spoluvlastnícky podiel miesto trvalého pobytu (sídlo) vlastníka

Účastník právneho vzťahu:

Vlastník

1 Bratislavský samosprávny kraj, Sabinovská 16, Bratislava, PSČ 820 05,
SR

1 / 1

IČO :

Tituly nadobudnutia LV:

Žiadosť č.4793/02 zo dňa 12.12.02-Delimitačný protokol

ČASŤ C: ŤARCHY

Bez zápisu.

Iné údaje:

1 Žiadosť o zmenu sídla zo dňa 22.7.2006 - R-560/2006.

Poznámka:

Bez zápisu.

Úrad geodézie, kartografie a katastra Slovenskej republiky
VÝPIS Z KATASTRA NEHNUTEĽNOSTÍ

Okres: Bratislava II
Obec: BA-m.č. RUŽINOV
Katastrálne územie: Nivy

Vytvorené cez katastrálny portál

Dátum vyhotovenia 04.03.2017
Čas vyhotovenia: 17:32:43

VÝPIS Z LISTU VLASTNÍCTVA č. 1189

ČASŤ A: MAJETKOVÁ PODSTATA

PARCELY registra "C" evidované na katastrálnej mape

Parcelné číslo	Výmera v m ²	Druh pozemku	Spôsob využ. p.	Umiest. pozemku	Právny vzťah	Druh ch.n.
15303/ 2	724	Zastavané plochy a nádvorcia	16	1		
15303/ 3	746	Zastavané plochy a nádvorcia	16	1		
15303/ 10	5947	Ostatné plochy	37	1		

Legenda:

Spôsob využívania pozemku:

37 - Pozemok, na ktorom sú skaly, svahy, rokliny, výmole, vysoké medze s krovím alebo kamením a iné plochy, ktoré neposkytujú trvalý úžitok

16 - Pozemok, na ktorom je postavená nebytová budova označená súpisným číslom

Umiestnenie pozemku:

1 - Pozemok je umiestnený v zastavanom území obce

Stavby

Súpisné číslo	na parcele číslo	Druh stavby	Popis stavby	Druh ch.n.	Umiest. stavby
1355	15303/ 2	11	Telocvičňa		1
1355	15303/ 3	11	Združ.str.šk.dopr.		1

Legenda:

Druh stavby:

11 - Budova pre školstvo, na vzdelávanie a výskum

Kód umiestnenia stavby:

1 - Stavba postavaná na zemskom povrchu

ČASŤ B: VLASTNÍCI A INÉ OPRÁVNENÉ OSOBY

Por. číslo Priezvisko, meno (názov), rodné priezvisko, dátum narodenia, rodné číslo (IČO) a Spoluvlastnícky podiel miesto trvalého pobytu (sídlo) vlastníka

Účastník právneho vzťahu:

Vlastník

1 Bratislavský samosprávny kraj, Sabinovská 16, Bratislava, PSČ 820 05,
SR

1 / 1

IČO :

Tituly nadobudnutia LV:

Žiadosť č.4793/02 z 12.12.02-Delimitačný protokol

ČASŤ C: ŤARCHY

Bez zápisu.

Iné údaje:

GP č.57/03 z 3.2.03

1 Žiadosť o zmenu sídla zo dňa 22.7.2006 - R-560/2006.

Poznámka:

Bez zápisu.



Sklenarova 9

Organizácia Katastrálny úrad v Bratislave Správa katastra pre hl. m. SR BA, B-Ružová dálna 27	Okres Bratislava II Číslo zákazky 9/2224/2012	Obec BA-m.č. RUŽINOV Mapový list č. BRATISLAVA B-0/21, B-0/23	Kat. územie Nivy Mierka 1 : 1000 Kód 1
KÓPIA KATASTRÁLNEJ MAPY na parcelu: 15303/1-4, 8, 9, 10, 19--			
Dňa 03.05.2012		Vyhotovil Meno Marianna Kontilová <i>ibw.k</i>	



VÝPIS Z KATASTRA NEHNUTEĽNOSTÍ

Okres: Bratislava III
 Obec: BA-m.č. RAČA
 Katastrálne územie: Rača

Vytvorené cez katastrálny portál

Dátum vyhotovenia 12.12.2015
 Čas vyhotovenia: 15:54:16

VÝPIS Z LISTU VLASTNÍCTVA č. 1196

ČASŤ A: MAJETKOVÁ PODSTATA

PARCELY registra "C" evidované na katastrálnej mape

Parcelné číslo	Výmera v m ²	Druh pozemku	Spôsob využ. p.	Umiest. pozemku	Právny vzťah	Druh ch.n.
4778/ 10	1013	Zastavané plochy a nádvoria	16	1		
4778/ 11	585	Zastavané plochy a nádvoria	17	1		
4778/ 18	1344	Ostatné plochy	37	1		
4778/ 19	1020	Zastavané plochy a nádvoria	25	1		
4778/ 21	729	Ostatné plochy	37	1		
4778/ 36	526	Zastavané plochy a nádvoria	16	1		
4778/ 37	406	Zastavané plochy a nádvoria	16	1		
4778/ 87	2643	Ostatné plochy	37	1		
4778/ 88	110	Ostatné plochy	37	1		
17330/ 3	1396	Zastavané plochy a nádvoria	16	1		
17330/ 15	1302	Ostatné plochy	30	1		
17330/ 16	2078	Zastavané plochy a nádvoria	18	1		
17330/ 17	907	Zastavané plochy a nádvoria	16	1		
17330/ 18	3692	Zastavané plochy a nádvoria	18	1		
17358/ 3	7793	Zastavané plochy a nádvoria	16	1		

Legenda:

Spôsob využívania pozemku:

37 - Pozemok, na ktorom sú skaly, svahy, rokliny, výmole, vysoké medze s krovím alebo kamením a iné plochy, ktoré neposkytujú trvalý úžitok

30 - Pozemok, na ktorom je ihrisko, štadión, kúpalisko, športová dráha, autokemp, táborisko a iné

17 - Pozemok, na ktorom je postavená budova bez označenia súpisným číslom

18 - Pozemok, na ktorom je dvor

16 - Pozemok, na ktorom je postavená nebytová budova označená súpisným číslom

25 - Pozemok, na ktorom je postavená ostatná inžinierska stavba a jej súčasť

Umiestnenie pozemku:

1 - Pozemok je umiestnený v zastavanom území obce

Stavby

Súpisné číslo	na parcele číslo	Druh stavby	Popis stavby	Druh ch.n.	Umiest. stavby
2444	17557/ 28	11	škola		1
Právny vzťah k parcele na ktorej leží stavba 2444 nie je evidovaný na liste vlastníctva.					
2495	17330/ 3	11	stavba		1
2510	17358/ 3	15	BUDOVA		1
3079	4778/ 10	20	stavba		1
3079	4778/ 11	20	stavba		1
9599	4778/ 36	20	Dielský objekt		1
9600	4778/ 37	20	Dielský objekt		1

Legenda:

Druh stavby:

Stavby

Súpisné číslo na parcele číslo Druh stavby Popis stavby

Druh ch.n. Umiest. stavby

20 - Iná budova

15 - Administratívna budova

11 - Budova pre školstvo, na vzdelávanie a výskum

Kód umiestnenia stavby:

1 - Stavba postavaná na zemskom povrchu

ČASŤ B: VLASTNÍCI A INÉ OPRÁVNENÉ OSOBY

Por. číslo Priezvisko, meno (názov), rodné priezvisko, dátum narodenia, rodné číslo (IČO) a Spoluvlastnícky podiel miesto trvalého pobytu (sídlo) vlastníka

Účastník právneho vzťahu:

Vlastník

1 Bratislavský samosprávny kraj, Sabinovská 16, Bratislava, PSČ 820 05,
SR

1 / 1

IČO :

Titul nadobudnutia

Rozhodnutie o určení súpisného čísla 546-11969/SO-C/2005/60-SČ a 546-12102/SO-C/2005/61-SČ, Delimitačný protokol zo dňa 5.12.2005

Titul nadobudnutia

Žiadosť č.100459/2009/SEM-106 zo dňa 19.5.2009

Tituly nadobudnutia LV:

Delimitačný protokol zo dňa 1.7.2002

Delimitačný protokol zo dňa 29.7.2002

Delimitačný protokol zo dňa 14.8.2002

Žiadosť o zápis zo dňa 3.7.2003

ČASŤ C: ŤARCHY

Bez zápisu.

Iné údaje:

GP č.89/2000

Rozhodnutie č. X-1036/09-SPI zo dňa 01.10.2009

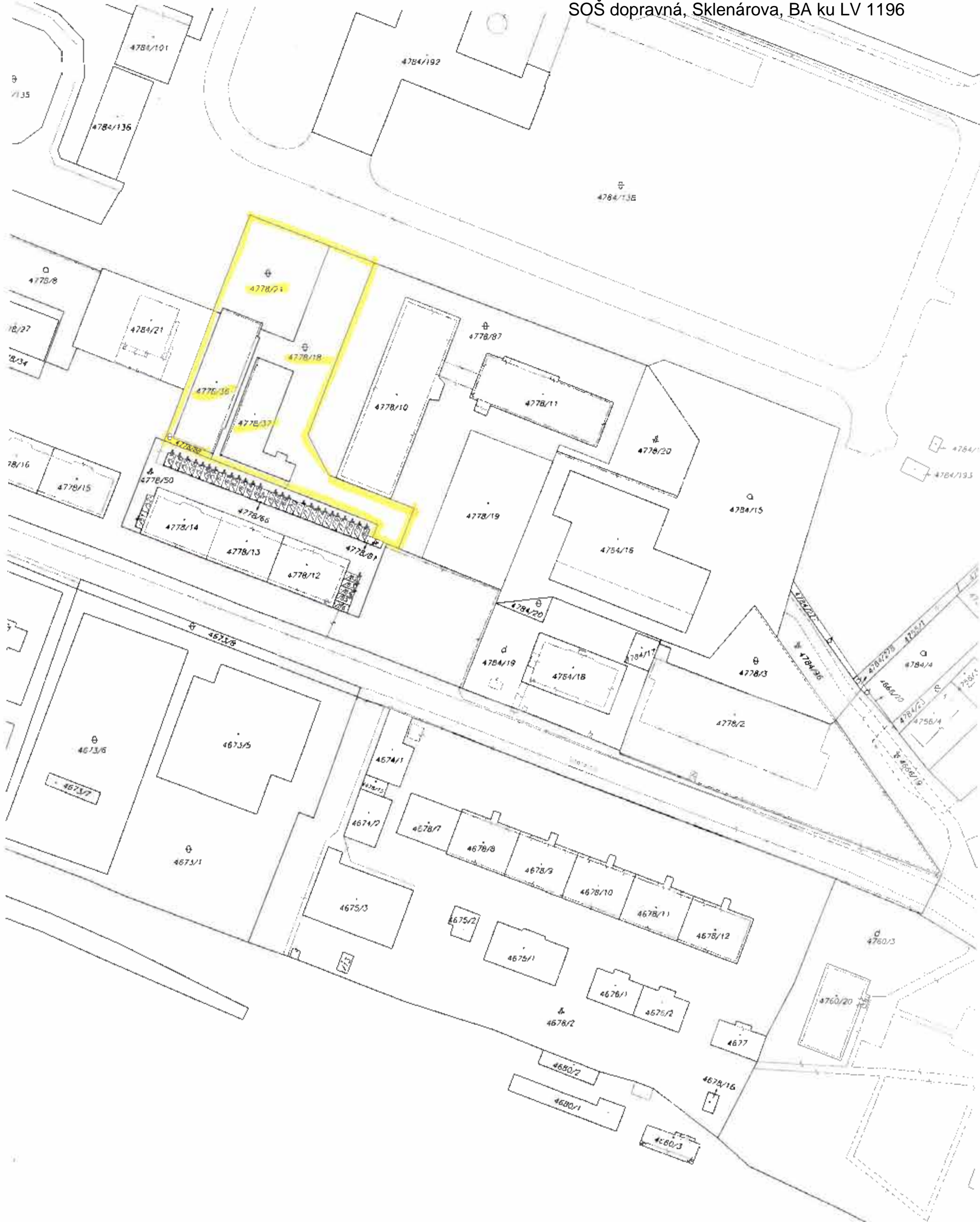
1 Žiadosť o zmenu sídla zo dňa 22.7.2006 - R-560/2006.

1 GP č.0602/09

1 Zápis geometrického plánu č. 89/2009 zo dňa 6.10.2009, R-1932/09

Poznámka:

Bez zápisu.



dleka Dopravná 51

Organizácia Katastrálny úrad v Bratislave Správa katastra pre hl. m. SR BA, B-Ružová dolina Z7	Okres Bratislava III	Obec BA-m.č. RAČA	Kat. územie Roča
	Číslo zákazky 9/2224/2012	Mapový list č. PEZINOK 7-7/41	Mierka 1 : 1000 Kód 1
KÓPIA KATASTRÁLNEJ MAPY na parceli: 4788/10, 11, 18, 19, 21, 28, 36, 37, 87--			
Vyhotočil			
Dňa 03.05.2012	Meno Marianna Kontilová <i>Kontilová</i>		

Stredná odborná škola obchodu a služieb Samuela Jurkoviča, Sklenárova 1, Bratislava

Nehnutelnosti evidované na LV 1157 pre katastrálne územie BA-Nivy.

Budova školy, súpis.číslo 1352, situovaná na pozemku par.č. 9383/7.

Nehnutelnosti sú vo vlastníckom podiele BSK 1/1. Nehnutelný majetok nie je poistený.

Účtovná hodnota nehnuteľného majetku v správe školy k 31.12.2016 je :

- stavieb 649.188,63 €
- pozemkov 169.288,99 €.

Prehľad zmlúv o nájme nebytového priestoru platných v roku 2016

<i>nájomca</i>	<i>predmet nájmu+výmera v m²</i>	<i>doba nájmu od - do</i>	<i>ročná výška nájmu v €</i>
Centrum voľného času, Kulíškova	posilňovňa	22.06.2016 - neurčito	1100,00
Ingrid Matulová	suterén na cvičenie 139,97 m ²	22.4.2014 - neurčito	3919,20
Andrej Sejna	kancelária 12,25 m ²	03.04.2014 - neurčito	379,80
Viliam Mázik-Autoškola FAJN	kancelária 16,96 m ²	11.04.2014 - neurčito	440,96
Therma K.M., spol. s r.o.	kancelária 58,74 m ²	11.4.2014- neurčito	1762,20
Ing. Zuzana Ružeková - E.K.I.	kancelária 25,58 m ²	11.4.2014 - neurčito	716,28
JUDr. Ondrej Nagy	kancelária 40 m ²	01.7.2015 - neurčito	1160,00
Castellano travel, s.r.o.	kancelária 21,34 m ²	11.4.2014 - neurčito	640,20
Daniel Sloboda	bufet 7,50 m ²	14.04.2014 - neurčito	360,00
Mgr. Jana Eibner	kancelária 18,34 m ²	04.11.2014 - neurčito	476,84
Katarína Čičmancová	kancelária 8,40 m ²	29.7.2014 - neurčito	218,40
Iveta Petergáčová - EVE	skladovací priestor 24,94 m ²	01.07.2015 - neurčito	748,00
GPS TEAM, s.r.o.	kancelária 8,85 m ²	29.7.2015 - 30.09.2016	265,50
Súkromná pedagogická a sociálna akadémia	učebne 262,88 m ²	15.1.2016- neurčito	630,96



Úrad geodézie, kartografie a katastra Slovenskej republiky
VÝPIS Z KATASTRA NEHNUTEĽNOSTÍ

Okres: **Bratislava II**
Obec: **BA-m.č. RUŽINOV**
Katastrálne územie: **Nivy**

Vytvorené cez katastrálny portál

Dátum vyhotovenia **30.08.2016**
Čas vyhotovenia: **14:35:07**

VÝPIS Z LISTU VLASTNÍCTVA č. 1157

ČASŤ A: MAJETKOVÁ PODSTATÁ

PARCELY registra "C" evidované na katastrálnej mape

Parcelné číslo	Výmera v m2	Druh pozemku	Spôsob využ. p.	Umiest. pozemku	Právny vzťah	Druh ch.n.
9383/ 7	1293	Zastavané plochy a nádvorí	16	1		

Legenda:

Spôsob využívania pozemku:

16 - Pozemok, na ktorom je postavená nebytová budova označená súpisným číslom

Umiestnenie pozemku:

1 - Pozemok je umiestnený v zastavanom území obce

Stavby

Súpisné číslo	na parcele číslo	Druh stavby	Popis stavby	Druh ch.n.	Umiest. stavby
1352	9383/ 7	11	SOU obchod.Sklen.1		1

Legenda:

Druh stavby:

11 - Budova pre školstvo, na vzdelávanie a výskum

Kód umiestnenia stavby:

1 - Stavba postavaná na zemskom povrchu

ČASŤ B: VLASTNÍCI A INÉ OPRÁVNENÉ OSOBY

Por. číslo Priezvisko, meno (názov), rodné priezvisko, dátum narodenia, rodné číslo (IČO) a Spoluvlastnícky podiel miesto trvalého pobytu (sídlo) vlastníka

Účastník právneho vzťahu:

Vlastník

**1 Bratislavský samosprávny kraj, Sabinovská 16, Bratislava, PSČ 820 05,
SR**

1 / 1

IČO :

Tituly nadobudnutia LV:

Žiadosť č.4793/02 zo dňa 9.12.02-Delimitačný protokol

ČASŤ C: ŤARCHY

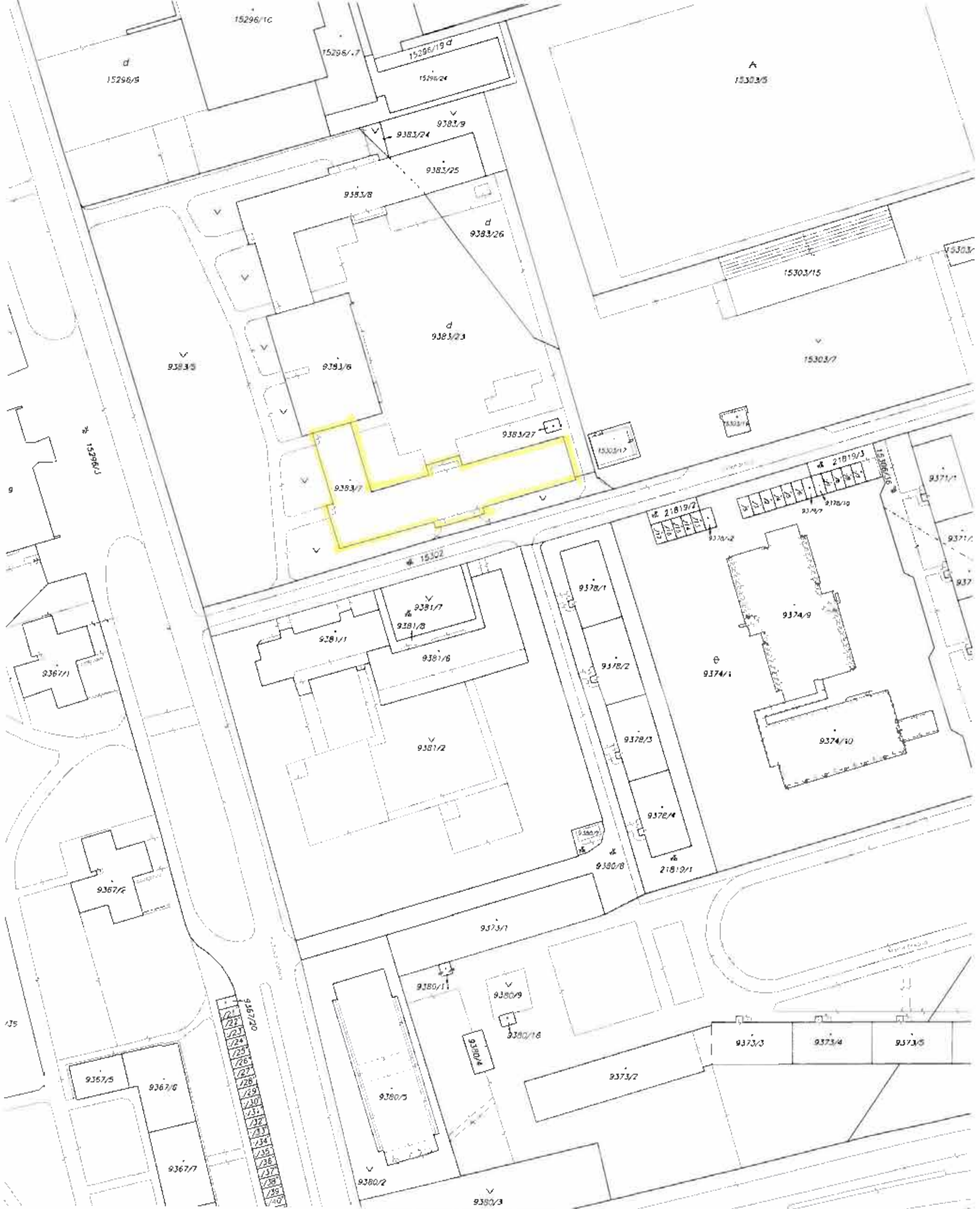
Bez zápisu.

Iné údaje:

1 Žiadosť o zmenu sídla zo dňa 22.7.2006 - R-560/2006.

Poznámka:

Bez zápisu.



Organizácia Katastrálny úrad v Bratislave Správa katastra pre hl. m. SR BA, B-Prážska ulica 27	Okres Bratislava II	Obec BA-m.č. RUŽINOV	Kat. územie Nivy
	Číslo zákazky 9/2224/2012	Mapový list č. BRATISLAVA 8-0/21, 8-0/23	Mierka 1 : 1000 Kód 2
KÓPIA KATASTRÁLNEJ MAPY no parcelu. 9383/7--			
Vyhotovila			
Dňa 03.05.2012	Meno Marianna Kontilová <i>Kontilová</i>		



Stredná priemyselná škola dopravná, Kvačalova 20, Bratislava

Nehnutelnosti evidované na LV 3280 pre katastrálne územie BA- Nivy

- Budova školy ,súpisné číslo 995 je situovaná na pozemkoch parcelné číslo 9920/1, 9920/2 a 9920/7
Nehnutelnosti sú vo vlastníckom podiele BSK 1/1. Budova školy nie je poistená.

Účtovná hodnota nehnuteľného majetku v správe školy k 31.12.2016 je :

- stavieb 1.381.245,16 €
- pozemkov 445.608,44 €.

Prehľad zmlúv o nájme nebytového priestoru platných v roku 2016

<i>nájomca</i>	<i>predmet nájmu + výmera v m2</i>	<i>doba nájmu od - do</i>	<i>ročná výška nájmu €</i>
<i>Blahová Márie</i>	<i>nebytový priestor 27 m2</i>	<i>od 1.6.2009 na dobu neurčitú</i>	<i>683,16 €</i>
<i>Blahová Marie-cukráreň</i>	<i>nebytový priestor 50,1 m2</i>	<i>od 1.2.2013 na dobu neurčitú</i>	<i>1 923,84 €</i>
<i>M.H.M. Autoservis, s.r.o.</i>	<i>nebytové priestory a dielňa 238 m2</i>	<i>od 1.1.2007 na dobu neurčitú</i>	<i>6 185,16 €</i>
<i>ANACE, s.r.o.</i>	<i>nebytové priestory a dielňa 102,48 m2</i>	<i>od 1.4.2013 na dobu neurčitú</i>	<i>3 489,45 €</i>
<i>Peter Vřba</i>	<i>Prenájom telocvične (cca 2x158 m2)</i>	<i>13.1.2016-12.4.2016</i>	<i>10 € / hodina</i>
<i>Valentin Sočuvka</i>	<i>Prenájom telocvične (cca 2x158 m2)</i>	<i>25.1.2016-24.4.2016</i>	<i>10 € / hodina</i>
<i>Ing.Branislav Paštrnak</i>	<i>Prenájom telocvične (cca 2x158 m2)</i>	<i>18.1.2016-17.4.2016</i>	<i>10 € / hodina</i>
<i>Ing.Andrej Peciar</i>	<i>Prenájom telocvične (cca 2x158 m2)</i>	<i>19.1.2016-18.4.2016</i>	<i>10 € / hodina</i>
<i>Miroslav Ulrich</i>	<i>Prenájom telocvične (cca 2x158 m2)</i>	<i>20.1.2016-19.4.2016</i>	<i>10 € / hodina</i>
<i>Ing. Jozef Mešter</i>	<i>Prenájom telocvične (cca 2x158 m2)</i>	<i>18.4.2016-30.6.2016</i>	<i>10 € / hodina</i>
<i>Jozef Mešter</i>	<i>Prenájom telocvične (cca 2x158 m2)</i>	<i>5.9.2016-4.12.2016</i>	<i>10 € / hodina</i>
<i>Roman Zold</i>	<i>Prenájom telocvične (cca 2x158 m2)</i>	<i>5.10.2016-23.12.2016</i>	<i>10 € / hodina</i>
<i>Tovarišstvo starých boj.umení</i>	<i>Prenájom telocvične (cca 2x158 m2)</i>	<i>6.9.2016-5.12.2016</i>	<i>10 € / hodina</i>

<i>Dávid Tvrdoň</i>	<i>Prenájom telocvične (cca 2x158 m2)</i>	<i>12.9.2016-11.12.2016</i>	<i>10 € / hodina</i>
<i>Ing.Roman Zednikovič</i>	<i>Prenájom telocvične (cca 2x158 m2)</i>	<i>22.9.2016-21.12.2016</i>	<i>10 € / hodina</i>
<i>Ing.Luboš Sing</i>	<i>Prenájom telocvične (cca 2x158 m2)</i>	<i>5.12.2016-14.3.2017</i>	<i>10 € / hodina</i>





Úrad geodézie, kartografie a katastra Slovenskej republiky
VÝPIS Z KATASTRA NEHNUTEĽNOSTÍ

Okres: Bratislava II
Obec: BA-m.č. RUŽINOV
Katastrálne územie: Nivy

Vytvorené cez katastrálny portál

Dátum vyhotovenia 30.08.2016
Čas vyhotovenia: 14:52:15

VÝPIS Z LISTU VLASTNÍCTVA č. 3280

ČASŤ A: MAJETKOVÁ PODSTATA

PARCELY registra "C" evidované na katastrálnej mape

Parcelné číslo	Výmera v m2	Druh pozemku	Spôsob využ. p.	Umiest. pozemku	Právny vzťah	Druh ch.n.
9920/ 1	6970	Zastavané plochy a nádvorcia	16	1		
9920/ 2	52	Zastavané plochy a nádvorcia	16	1		
9920/ 7	302	Zastavané plochy a nádvorcia	16	1		

Legenda:

Spôsob využívania pozemku:

16 - Pozemok, na ktorom je postavená nebytová budova označená súpisným číslom

Umiestnenie pozemku:

1 - Pozemok je umiestnený v zastavanom území obce

Stavby

Súpisné číslo	na parcele číslo	Druh stavby	Popis stavby	Druh ch.n.	Umiest. stavby
995	9920/ 1	11	SPŠ dopravná-Kvač.		1
995	9920/ 2	11	SPŠ dopravná-Kvač.		1
995	9920/ 7	11	SPŠ dopravná-Kvač.		1

Legenda:

Druh stavby:

11 - Budova pre školstvo, na vzdelávanie a výskum

Kód umiestnenia stavby:

1 - Stavba postavaná na zemskom povrchu

ČASŤ B: VLASTNÍCI A INÉ OPRÁVNENÉ OSOBY

Por. číslo Priezvisko, meno (názov), rodné priezvisko, dátum narodenia, rodné číslo (IČO) a Spoluvlastnícky podiel miesto trvalého pobytu (sídlo) vlastníka

Účastník právneho vzťahu:

Vlastník

1 Bratislavský samosprávny kraj, Sabinovská 16, Bratislava, PSČ 820 05,
SR

1 / 1

IČO :

Tituly nadobudnutia LV:

Žiadosť č.4793/02 zo dňa 12.12.02-Delimitačný protokol

Žiadosť o zápis stavby č.k.:RSS/2003/5621-2/Kul zo dňa 23.1.03

ČASŤ C: ŤARCHY

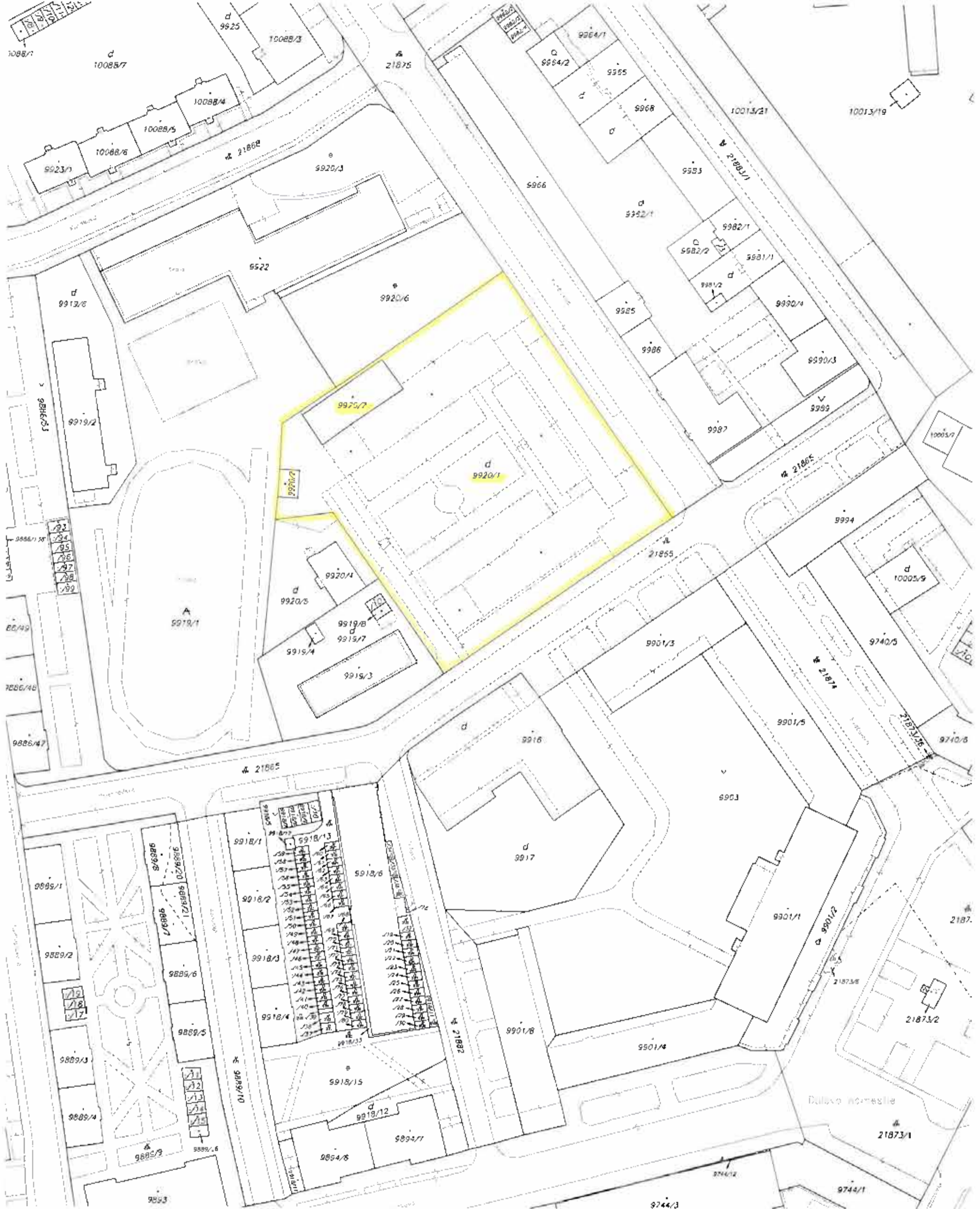
Bez zápisu.

Iné údaje:

1 Žiadosť o zmenu sídla zo dňa 22.7.2006 - R-560/2006.

Poznámka:

Bez zápisu.



Organizácia Katastrálny úrad v Bratislave Správa katastra pre hl. m. SR BA, B-Ružová dolina 27	Okres Bratislava II	Obec BA-m.č. RUŽINOV	Kat. územie Nivy
	Číslo zákazky 9/2224/2012	Mapový list č. BRATISLAVA 8-0/12, 8-0/14, 8-0/11, 8-0/13	Mierka 1 : 1000 Kód 2
KÓPIA KATASTRÁLNEJ MAPY na parcelu 9920/1, 2, 7--			
Vyhotovil		 pečiatka a podpis	
Dňa 03.05.2012	Meno Marianna Kontilová <i>Kontilová</i>		

Stredná odborná škola kaderníctva a vizážistiky, Svätoplukova 2, Bratislava

Nehnutelnosti evidované na LV 1390 pre katastrálne územie BA-Nivy

Budova školy, súpisné číslo 883 situovaná na pozemku parcelné číslo 9747/2
Nehnutelnosti sú vo vlastníckom podiele 1/1. Nehnutelný majetok nie je poistený.

Účtovná hodnota nehnuteľného majetku v správe školy k 31.12.2016 je :

- stavieb 573.764,32 €
- pozemkov 52.233,95 €.

Prehľad zmlúv o nájme nebytového priestoru platných v roku 2016

<i>nájomca</i>	<i>predmet nájmu+výmera v m2</i>	<i>doba nájmu od - do</i>	<i>ročná výška nájmu v €</i>
<i>FEKI</i>	<i>učebňa č. 117 - 59,40 m2</i>	<i>1.1.2010 -30.04.2016</i>	<i>2,10 €/hod</i>
<i>FEKI</i>	<i>nebytové priestory - 38,10 m2</i>	<i>1.1.2010 - 30.04.2016</i>	<i>3 543,60 €</i>
<i>Čarovné ostrohy</i>	<i>telocvičňa - 198 m2</i>	<i>1.7.2010 - 31.07.2016</i>	<i>5,30 €/hod</i>
<i>Čahojová Jana</i>	<i>1/4 telocvične - 49,5 m2</i>	<i>13.7.2005 - 31.07.2016</i>	<i>1,66 €/hod</i>
<i>Sl. asociácia kung-fu</i>	<i>telocvičňa - 198 m2</i>	<i>3.9.2007 - neurčito</i>	<i>6,64 €/hod</i>
<i>Magyaricsová Hana</i>	<i>školský bufet - 38,10 m2</i>	<i>1.9.2009 - neurčito</i>	<i>573,02 €</i>
<i>Maríková Anna</i>	<i>výdajňa stravy + jedáleň 198 m2</i>	<i>1.4.2013 - neurčito</i>	<i>500,00 €</i>
<i>SIRIUS</i>	<i>telocvičňa - 198 m2</i>	<i>1.11.2013 - neurčito</i>	<i>6,30 €/hod</i>





Úrad geodézie, kartografie a katastra Slovenskej republiky
VÝPIS Z KATASTRA NEHNUTEĽNOSTÍ

Okres: Bratislava II
Obec: BA-m.č. RUŽINOV
Katastrálne územie: Nivy

Vytvorené cez katastrálny portál

Dátum vyhotovenia 30.08.2016
Čas vyhotovenia: 14:58:42

VÝPIS Z LISTU VLASTNÍCTVA č. 1390

ČASŤ A: MAJETKOVÁ PODSTATA

PARCELY registra "C" evidované na katastrálnej mape

Parcelné číslo	Výmera v m2	Druh pozemku	Spôsob využ. p.	Umiest. pozemku	Právny vzťah	Druh ch.n.
9747/ 2	1124	Zastavané plochy a nádvoria	16	1		

Legenda:

Spôsob využívania pozemku:

16 - Pozemok, na ktorom je postavená nebytová budova označená súpisným číslom

Umiestnenie pozemku:

1 - Pozemok je umiestnený v zastavanom území obce

Stavby

Súpisné číslo	na parcele číslo	Druh stavby	Popis stavby	Druh ch.n.	Umiest. stavby
883	9747/ 2	11	SOU BA Svätopluk.2		1

Legenda:

Druh stavby:

11 - Budova pre školstvo, na vzdelávanie a výskum

Kód umiestnenia stavby:

1 - Stavba postavaná na zemskom povrchu

ČASŤ B: VLASTNÍCI A INÉ OPRÁVNENÉ OSOBY

Por. číslo Priezvisko, meno (názov), rodné priezvisko, dátum narodenia, rodné číslo (IČO) a Spoluvlastnícky podiel miesto trvalého pobytu (sídlo) vlastníka

Účastník právneho vzťahu:

Vlastník

1 Bratislavský samosprávny kraj, Sabinovská 16, Bratislava, PSČ 820 05,
SR

1 / 1

IČO :

Tituly nadobudnutia LV:

Žiadosť č.4793/02 zo dňa 9.12.02-Delimitačný protokol

ČASŤ C: ŤARCHY

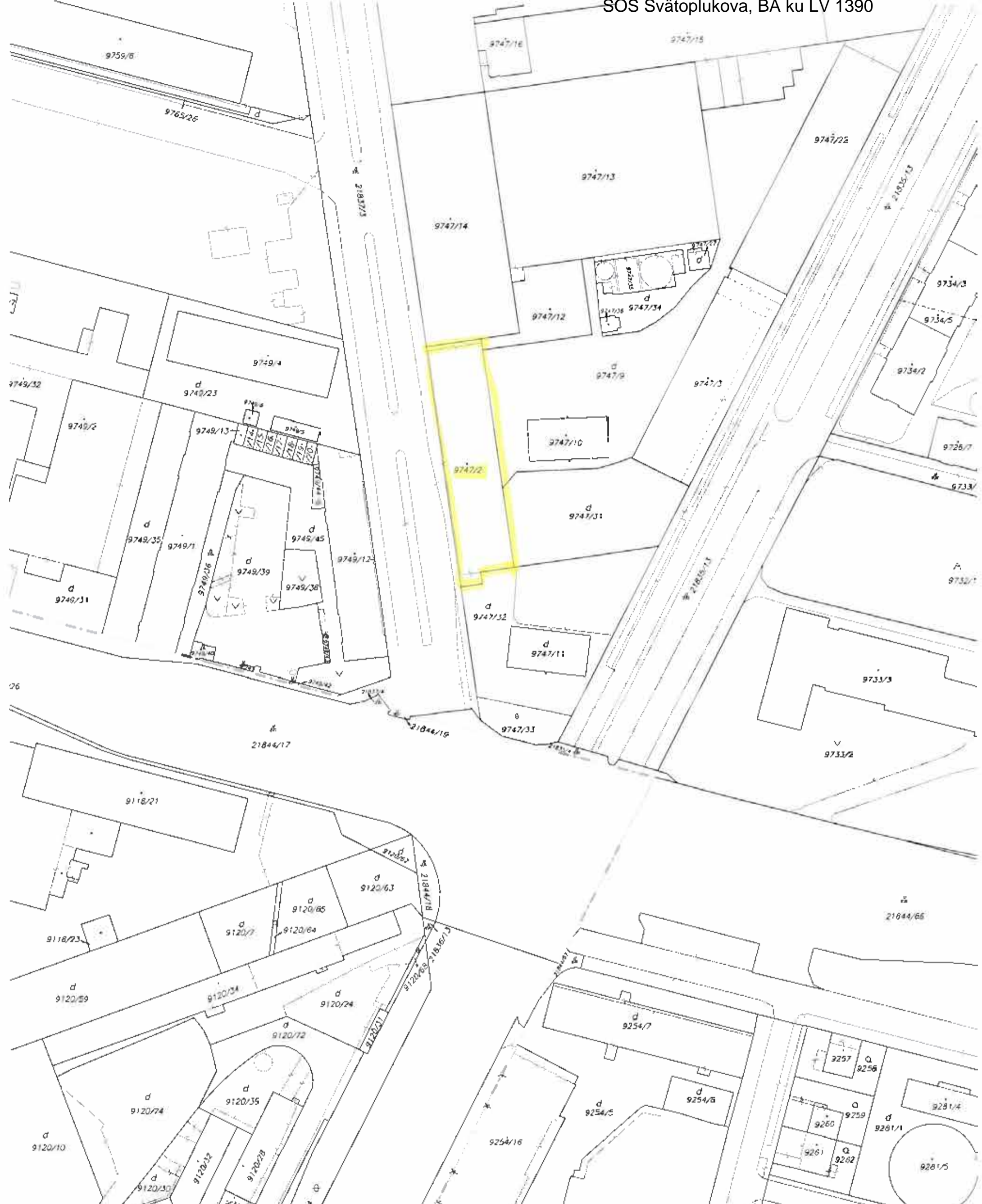
Bez zápisu.

Iné údaje:

1 Žiadosť o zmenu sídla zo dňa 22.7.2006 - R-560/2006.

Poznámka:

Bez zápisu.



Organizácia Katastrálny úrad v Bratislave Správa katastra pre hl. m. SR BA, B-Ružová dolina 27	Okres Bratislava II	Cbec BA-m.č. RUŽINOV	Kat. územie Nivy
	Číslo zákazky 9/2224/2012	Mapevý list č. BRATISLAVA B-0/14, B-0/13	Mierka 1 : 1000 Kód 2
KÓPIA KATASTRÁLNEJ MAPY na parcelu: 9747/2--			
Vyhotočil			
Dňa 03.05.2012	Meno Marianna Kontilová <i>Marianna Kontilová</i>		

Stredná umelecká škola scénického výtvarníctva, Sklenárova 7, Bratislava

Nehnutelnosti evidované na LV 308 pre katastrálne územie BA- Nivy

- Budova školy – súpisné číslo 1354 situovaná na pozemku parcelné číslo 15303/1
- Budova telocvične – súpisné číslo 1354 situovaná na pozemku parcelné číslo 15303/19
- Pozemok parcelné číslo 15303/4 – dvor školy.

Budovy má organizácia poistené, výška poistného je 282,- eur.

Účtovná hodnota nehnuteľného majetku v správe školy k 31.12.2016 je :

- stavieb 104.217,75 €
- pozemkov 61.500,04 €.

Prehľad zmlúv o nájme nebytového priestoru platných v roku 2016

<i>nájomca</i>	<i>predmet nájmu+výmera v m2</i>	<i>doba nájmu od - do</i>	<i>ročná výška nájmu v €</i>
SUŠ SV	rohože	celý rok 2016	131,18 €
Coca - cola HBC s.r.o.	plocha pod nápojový automat, 0,4 m2	celý rok 2016	199,16 €
Dalmayr Koffe	plocha pod nápojový automat, 0,6 m2	celý rok 2016	79,68 €
OZ ZSŠ	telocvičňa	celý rok 2016	1 327,76 €
SUŠ SV	prenájom nebyt. priestoru, ateliery	celý rok 2016	8 564,30 €
SUŠ SV	tel. prístroj + tel. linka	celý rok 2016	239,95 €
BM system	nebytový priestor - učebňa	celý rok 2016	331,94 €
Eva Tomášková	byt	celý rok 2016	820,36 €



Úrad geodézie, kartografie a katastra Slovenskej republiky
VÝPIS Z KATASTRA NEHNUTEĽNOSTÍ

Okres: Bratislava II
Obec: BA-m.č. RUŽINOV
Katastrálne územie: Nivy

Vytvorené cez katastrálny portál

Dátum vyhotovenia 30.08.2016
Čas vyhotovenia: 14:44:55

VÝPIS Z LISTU VLASTNÍCTVA č. 308

ČASŤ A: MAJETKOVÁ PODSTATA

PARCELY registra "C" evidované na katastrálnej mape

Parcelné číslo	Výmera v m2	Druh pozemku	Spôsob využ. p.	Umiest. pozemku	Právny vzťah	Druh ch.n.
15303/ 1	687	Zastavané plochy a nádvoria	16	1		
15303/ 4	6055	Zastavané plochy a nádvoria	18	1		
15303/ 19	715	Zastavané plochy a nádvoria	16	1		

Legenda:

Spôsob využívania pozemku:

18 - Pozemok, na ktorom je dvor

16 - Pozemok, na ktorom je postavená nebytová budova označená súpisným číslom

Umiestnenie pozemku:

1 - Pozemok je umiestnený v zastavanom území obce

Stavby

Súpisné číslo	na parcele číslo	Druh stavby	Popis stavby	Druh ch.n.	Umiest. stavby
1354	15303/ 1	11	Združ.str.šk.Skl.		1
1354	15303/ 19	19	Telocvičňa		1

Legenda:

Druh stavby:

11 - Budova pre školstvo, na vzdelávanie a výskum

19 - Budova pre šport a rekreačné účely

Kód umiestnenia stavby:

1 - Stavba postavaná na zemskom povrchu

ČASŤ B: VLASTNÍCI A INÉ OPRÁVNENÉ OSOBY

Por. číslo Priezvisko, meno (názov), rodné priezvisko, dátum narodenia, rodné číslo (IČO) a Spoluvlastnícky podiel miesto trvalého pobytu (sídlo) vlastníka

Účastník právneho vzťahu:

Vlastník

1 Bratislavský samosprávny kraj, Sabinovská 16, Bratislava, PSČ 820 05,
SR

1 / 1

IČO :

Tituly nadobudnutia LV:

Žiadosť č.4793/02 zo dňa 12.12.02-Delimitačný protokol

Žiadosť o zápis stavby- RSS/2003/9012-2/Kul zo dňa 31.3.03

ČASŤ C: ŤARCHY

Bez zápisu.

Iné údaje:

GP č.57/03 z 3.2.03

1 Žiadosť o zmenu sídla zo dňa 22.7.2006 - R-560/2006.

Poznámka:

Bez zápisu.



Organizácia	Okres	Obec	Kat. územie
Katastrálny úrad v Bratislave Správa katastra pre M. m. SR BA, B-Ružová č. 27	Bratislava II	BA-m.č. RUŽINOV	Nivy
	Číslo zákazky	Mapový list č.	Mierka 1 : 1000 Kód 1
	9/2224/2012	BRATISLAVA 8-0/21, 8-0/23	
KÓPIA KATASTRÁLNEJ MAPY			
na parcelu 15303/1-4, 8, 9, 10, 19--			
Vyhotovil			
Dňa	Meno		
03.05.2012	Marianna Kontilová		



Spojená škola, Tokajčicka 24, Bratislava

Nehnutelnosti evidované na LV 5507 pre katastrálne územie BA-Ružinov

- Budova-školský pavilón „D“- súpisné č.94, situovaná na pozemku par.č. 15643/4 a 15643/13
- Budova – školský pavilón „E“, súpisné číslo 95 , situovaná na pozemku parcelné číslo 15643/2 a 15643/14;
- Budova – školský pavilón „C“, súpisné číslo 96, situovaná na pozemku parcelné číslo 15646/3;
- Budova – školský pavilón „B“ ,súpisné číslo 97, situovaná na pozemku parcelné číslo 15646/2;
- Budova súpisné – školský pavilón „A“, súpisné číslo 98, situovaná na pozemku parcelné číslo 15646/1.
- Pozemok, areál na **Tokajčkej ul.24** – situovaný na par.č. 15288/17
- Pozemok, areál na Tokajčkej ul.24- situovaný na par.č. 15288/

Nehnutelnosti evidované na LV 2863 pre katastrálne územie BA- Trnávka

Budova dielni na **Galvaniho 2/A** – súpis.č. 3972, situované na pozemku par.č. 17007/2 a 17007/28

Pozemok , situovaný na par.č. 17007/29

Na Okresnom súde Bratislava II. podaná žaloba vo veci určenia vlastníckeho práva k nehnuteľnostiam. Pojednávanie odročené na neurčito. Súd sa musí vysporiadať s navrhovaným okruhom účastníkov konania a potom vytýči termín ďalšieho pojednávania.

Nehnutelný majetok nie je poistený.

Účtovná hodnota nehnuteľného majetku v správe školy k 31.12.2016 je :

- stavieb 668.376,57 €
- pozemkov 920.447,31 €
-

Prehľad zmlúv o nájme nebytového priestoru platných v roku 2016

<i>nájomca</i>	<i>predmet nájmu+výmera v m2</i>	<i>doba nájmu od - do</i>	<i>ročná výška nájmu v €</i>
VENDEA, s. r. o., Kukučínova 52, Bratislava	Plocha pod automat na teplé nápoje 2 m2	1.12.2015-neurčitá	70,00
STOMAMED	Zubná ambulancia 35 m2	1.11.2007-neurčitá	2 100,00
Jozef Šajmír	Výroba nábytku 80 m2	1.7.2013-neurčitá	3 532,80
Roman Janda	Drevárska výroba 150 m2	1.7.2013-neurčitá	6 624,00

budova súpisné číslo 98 – školský pavilón „A“



budova súpisné číslo 97 – školský pavilón „B“



budova súpisné číslo 96 – školský pavilón „C“



budova súpisné číslo 95 – školský pavilón „D“



budova súpisné číslo 94 – školský pavilón „E“



budovy dielní na Galvaniho 2/A



Úrad geodézie, kartografie a katastra Slovenskej republiky
VÝPIS Z KATASTRA NEHNUTEĽNOSTÍ

Okres: Bratislava II
 Obec: BA-m.č. RUŽINOV
 Katastrálne územie: Ružinov

Vytvorené cez katastrálny portál

Dátum vyhotovenia 30.08.2016
 Čas vyhotovenia: 13:42:03

VÝPIS Z LISTU VLASTNÍCTVA č. 5507

ČASŤ A: MAJETKOVÁ PODSTATA

PARCELY registra "C" evidované na katastrálnej mape

Parcelné číslo	Výmera v m ²	Druh pozemku	Spôsob využ. p.	Umiest. pozemku	Právny vzťah	Druh ch.n.
1036/ 2	18129	Ostatné plochy	37	1		
1036/ 4	4146	Zastavané plochy a nádvoria	16	1		
1214/ 4	16	Zastavané plochy a nádvoria	16	1		
1215/ 22	282	Zastavané plochy a nádvoria	18	1		
3281/ 35	1017	Zastavané plochy a nádvoria	18	1		
3282/ 2	7138	Ostatné plochy	37	1		, 501
3282/ 5	4594	Zastavané plochy a nádvoria	16	1		
15288/ 17	5483	Zastavané plochy a nádvoria	18	1		
15288/ 64	1610	Zastavané plochy a nádvoria	18	1		
15643/ 13	103	Zastavané plochy a nádvoria	16	1		
15643/ 14	179	Zastavané plochy a nádvoria	16	1		
15646/ 1	356	Zastavané plochy a nádvoria	16	1		
15646/ 2	390	Zastavané plochy a nádvoria	16	1		
15646/ 3	390	Zastavané plochy a nádvoria	16	1		
15675/ 88	3470	Zastavané plochy a nádvoria	16	1		
15675/ 89	3662	Zastavané plochy a nádvoria	25	1		
15675/ 90	2324	Zastavané plochy a nádvoria	25	1		

Legenda:

Spôsob využívania pozemku:

37 - Pozemok, na ktorom sú skaly, svahy, rokliny, výmole, vysoké medze s krovím alebo kamením a iné plochy, ktoré neposkytujú trvalý úžitok

18 - Pozemok, na ktorom je dvor

16 - Pozemok, na ktorom je postavená nebytová budova označená súpisným číslom

25 - Pozemok, na ktorom je postavená ostatná inžinierska stavba a jej súčasť

Druh chránenej nehnuteľnosti:

501 - Chránená vodohospodárska oblasť

Umiestnenie pozemku:

1 - Pozemok je umiestnený v zastavanom území obce

Stavby

Súpisné číslo	na parcele číslo	Druh stavby	Popis stavby	Druh ch.n.	Umiest. stavby
94	15643/ 4	20	školský pavilon D		1
Právny vzťah k parcele na ktorej leží stavba 94 nie je evidovaný na liste vlastníctva.					
94	15643/ 13	20	Školský pavilon D		1
95	15643/ 2	20	školský pavilon E		1

Stavby

Súpisné číslo na parcele číslo Druh stavby Popis stavby

Druh ch.n. Umiest. stavby

Právny vzťah k parcele na ktorej leží stavba 95 nie je evidovaný na liste vlastníctva.

95	15643/ 14	20	Školský pavilon E	1
96	15646/ 3	20	školský pavilon C	1
97	15646/ 2	20	školský pavilon B	1
98	15646/ 1	20	školský pavilon A	1
889	1036/ 4	20	gymn.na Tomaš.ul.	1
1086	15675/ 88	20	SPŠStav.-Drieňová	1
3232	1213	20	gymn.-Ostredkova ul.	1

Právny vzťah k parcele na ktorej leží stavba 3232 nie je evidovaný na liste vlastníctva.

3232	1214/ 1	20	gymn.-Ostredkova ul.	1
------	---------	----	----------------------	---

Právny vzťah k parcele na ktorej leží stavba 3232 nie je evidovaný na liste vlastníctva.

3232	1214/ 4	20	gymn.-Ostredkova ul.	1
5866	3282/ 5	20	Učňovské dielne	1

Legenda:

Druh stavby:

20 - Iná budova

Kód umiestnenia stavby:

1 - Stavba postavaná na zemskom povrchu

ČASŤ B: VLASTNÍCI A INÉ OPRÁVNENÉ OSOBY

Por. číslo Priezvisko, meno (názov), rodné priezvisko, dátum narodenia, rodné číslo (IČO) a Spoluvlastnícky podiel miesta trvalého pobytu (sídlo) vlastníka

Účastník právneho vzťahu:

Vlastník

1 Bratislavský samosprávny kraj, Sabinovská 16, Bratislava, PSČ 820 05,
SR

1 / 1

IČO :

Titul nadobudnutia Ž.č.100241/2007-SEM/43 zo dňa 9.11.2007

Titul nadobudnutia Žiadosť č.100275/2012-PRA/16 zo dňa 23.03.2012 o zápis pozemkov registra C KN parc.č.15288/17, 15288/64, 15643/13, 15643/14, 15646/1, 15646/2, 15646/3, Delimitačný protokol č.9/2012, Reg.č. 77/2012-4220-2040, Potvrdenie o zverejnení zo dňa 19.03.2012, Z-5556/12

Tituly nadobudnutia LV:

Žiadosť o zápis podľa zákona č.446/2001 Z.z.,Delimitačný protokol z 25.10.2002

žiadosť o zápis č.4793/2002 z 10.12.2002

Delimitačný protokol z 10.7.2002

Delimitačný protokol,Žiadosť č.4793/2002 z 12.12.2002

Delimitačný protokol z 22.10.2002

Dodatok č.1 k delimitačnému protokolu z 25.3.2003

Kúpa V-518/05 zo dňa 13.7.2005

ČASŤ C: ŤARCHY

Por.č.:

Predkupné právo v prospech Slovnaft, a.s. Bratislava /31322832/ na parc.č.3282/5 a s.č.5866 a inž.siete, 3281/35, 3282/2 alebo len na ich časť na dobu 15 rokov podľa V-518/05 zo dňa 13.7.2005

Vecné bremeno-právo vstupu na parc.č.3282/5,3281/35,

3282/2 za účelom prevádzkovania inž.sietí, ich opráv a umožniť prístup hasičským zborom pre SLOVNAFT, a.s. Bratislava/31322832/ podľa V-518/05 zo dňa 13.7.2005

Právo vstupu na parc.č.3281/2, 3282/8 v rozsahu vyznačenom v GP č.47/2004 pre Bratislavský samosprávny kraj /36063606/ za účelom opráv,prevádzkovania inž.sietí a umožnenie prístupu hasičským zborom podľa V-518/05 zo dňa 13.7.2005

Iné údaje:

1 Žiadosť o zmenu sídla zo dňa 22.7.2006 - R-560/2006.

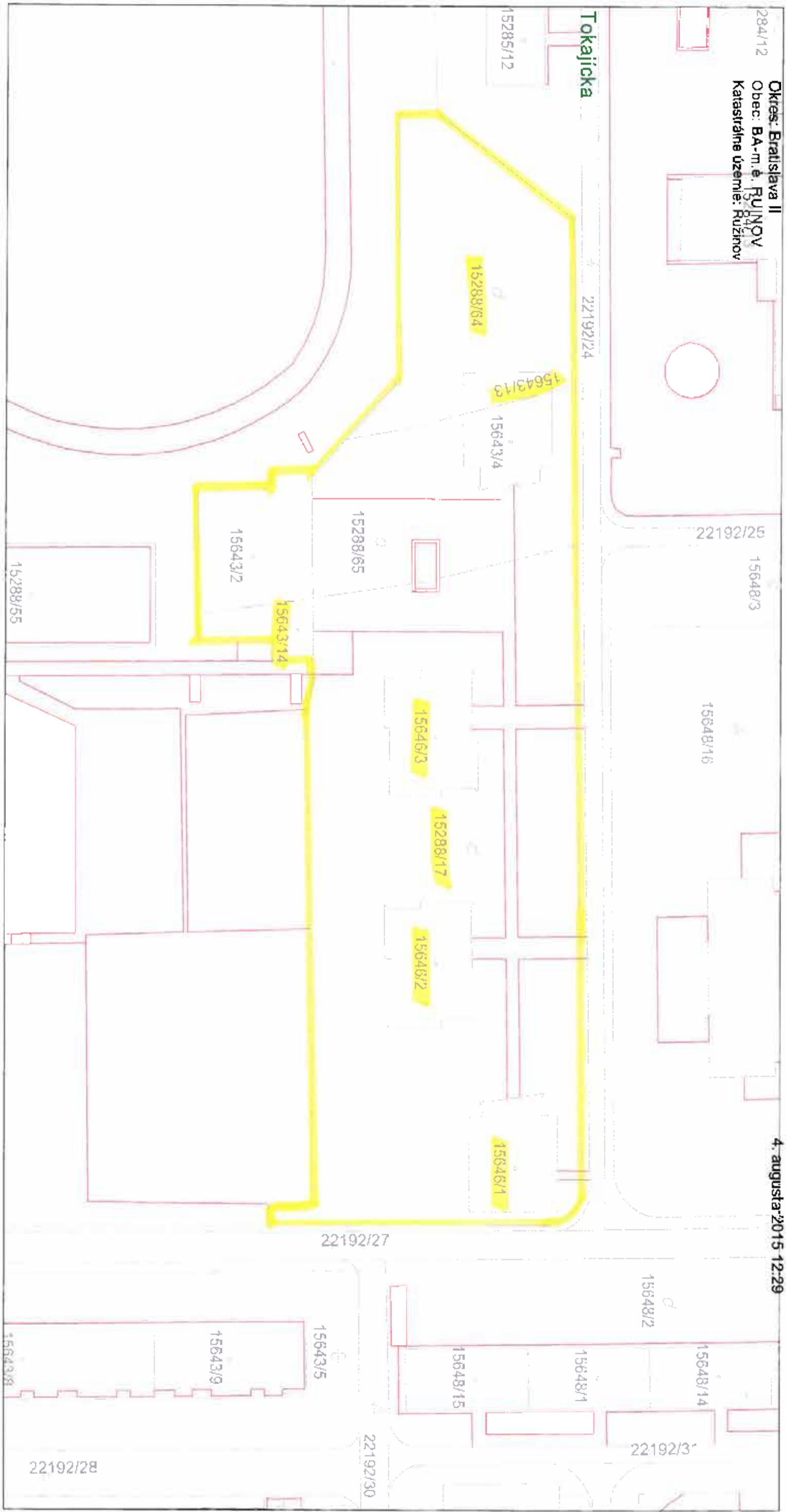
Poznámka:

Bez zápisu.

Informatívna kópia z mapy

Vytvorené cez katastrálny portál

Tokajicka 84



SCALE 1 : 721



Úrad geodézie, kartografie a katastra Slovenskej republiky
VÝPIS Z KATASTRA NEHNUTEĽNOSTÍ

Okres: Bratislava II
Obec: BA-m.č. RUŽINOV
Katastrálne územie: Trnávka

Vytvorené cez katastrálny portál

Dátum vyhotovenia 30.08.2016
Čas vyhotovenia: 13:49:08

VÝPIS Z LISTU VLASTNÍCTVA č. 2863

ČASŤ A: MAJETKOVÁ PODSTATA

PARCELY registra "C" evidované na katastrálnej mape

<i>Parcelné číslo</i>	<i>Výmera v m2</i>	<i>Druh pozemku</i>	<i>Spôsob využ. p.</i>	<i>Umiest. pozemku</i>	<i>Právny vzťah</i>	<i>Druh ch.n.</i>
14796/ 1	836	Zastavané plochy a nádvorí	16	1		
14796/ 3	835	Zastavané plochy a nádvorí	15	1		
14800/ 3	961	Zastavané plochy a nádvorí	22	1		
14800/ 8	40	Ostatné plochy	37	1		
14800/ 11	5	Zastavané plochy a nádvorí	22	1		
Právny vzťah k stavbe evidovanej na pozemku 14800/ 11 je evidovaný na liste vlastníctva číslo 3648.						
14800/ 12	6	Zastavané plochy a nádvorí	22	1		
14801/ 2	1194	Zastavané plochy a nádvorí	16	1		
14801/ 4	6936	Zastavané plochy a nádvorí	18	1		
14801/ 6	873	Zastavané plochy a nádvorí	25	1		
14801/ 7	12	Zastavané plochy a nádvorí	25	1		
14801/ 20	10068	Zastavané plochy a nádvorí	18	1		
14801/ 21	32	Zastavané plochy a nádvorí	18	1		
14801/ 22	4041	Zastavané plochy a nádvorí	16	1		
14801/ 28	3478	Zastavané plochy a nádvorí	18	1		
14801/ 29	1538	Zastavané plochy a nádvorí	18	1		
14801/ 30	2774	Zastavané plochy a nádvorí	18	1		
14801/ 33	2812	Zastavané plochy a nádvorí	16	1		
14801/ 34	634	Ostatné plochy	37	1		
14801/ 37	1963	Zastavané plochy a nádvorí	18	1		
14801/ 48	18	Zastavané plochy a nádvorí	16	1		
14801/ 49	18	Zastavané plochy a nádvorí	16	1		
14801/ 50	18	Zastavané plochy a nádvorí	16	1		
14801/ 51	18	Zastavané plochy a nádvorí	16	1		
14801/ 52	19	Zastavané plochy a nádvorí	16	1		
14801/ 53	18	Zastavané plochy a nádvorí	16	1		
14801/ 54	18	Zastavané plochy a nádvorí	16	1		
14801/ 55	18	Zastavané plochy a nádvorí	16	1		

PARCELY registra "C" evidované na katastrálnej mape

Parcelné číslo	Výmera v m2	Druh pozemku	Spôsob využ. p.	Umiest. pozemku	Právny vzťah	Druh ch.n.
14801/ 56	18	Zastavané plochy a nádvoria	16	1		
14801/ 60	18	Zastavané plochy a nádvoria	16	1		
14801/ 61	17	Zastavané plochy a nádvoria	16	1		
14801/ 62	18	Zastavané plochy a nádvoria	16	1		
14959/ 1	9639	Zastavané plochy a nádvoria	16	1		
14959/ 5	356	Zastavané plochy a nádvoria	17	1		
14959/ 9	908	Zastavané plochy a nádvoria	16	1		
14959/ 20	312	Zastavané plochy a nádvoria	18	1		
14959/ 21	201	Zastavané plochy a nádvoria	30	1		
17007/ 27	1259	Zastavané plochy a nádvoria	16	1		
17007/ 28	1239	Zastavané plochy a nádvoria	16	1		
17007/ 29	3991	Zastavané plochy a nádvoria	99	1		

Legenda:

Spôsob využívania pozemku:

15 - Pozemok, na ktorom je postavená bytová budova označená súpisným číslom

99 - Pozemok využívaný podľa druhu pozemku

22 - Pozemok, na ktorom je postavená inžinierska stavba - cestná, miestna a účelová komunikácia, lesná cesta, poľná cesta, chodník, nekryté parkovisko a ich súčasť

37 - Pozemok, na ktorom sú skaly, svahy, rokliny, výmole, vysoké medze s krovím alebo kamením a iné plochy, ktoré neposkytujú trvalý úžitok

30 - Pozemok, na ktorom je ihrisko, štadión, kúpalisko, športová dráha, autokemp, táborisko a iné

17 - Pozemok, na ktorom je postavená budova bez označenia súpisným číslom

18 - Pozemok, na ktorom je dvor

16 - Pozemok, na ktorom je postavená nebytová budova označená súpisným číslom

25 - Pozemok, na ktorom je postavená ostatná inžinierska stavba a jej súčasť

Umiestnenie pozemku:

1 - Pozemok je umiestnený v zastavanom území obce

Stavby

Súpisné číslo	na parcele číslo	Druh stavby	Popis stavby	Druh ch.n.	Umiest. stavby
3325	14959/ 9	20	Združžená stredné škola		1
3776	14801/ 6	20	Prevádzková budova		1
3972	17007/ 27	20	Stavba		1
3972	17007/ 28	20	Stavba		1
4346	14796/ 1	20	Stavba		1
4346	14801/ 48	20	Garáž		1
4346	14801/ 49	20	Garáž		1
4346	14801/ 50	20	Garáž		1
4346	14801/ 51	20	Garáž		1
4346	14801/ 52	20	Garáž		1
4346	14801/ 53	20	Garáž		1
4346	14801/ 54	20	Garáž		1
4346	14801/ 55	20	Garáž		1
4346	14801/ 56	20	Garáž		1
4346	14801/ 60	20	Garáž		1
4346	14801/ 61	20	Garáž		1
4346	14801/ 62	20	Garáž		1
4348	14796/ 3	20	Internát SOŠD		1
4348	14801/ 2	20	Učilište-kuchyňa		1
5270	14801/ 33	20	Škola		1
5795	14801/ 22	20	Dielne		1

Legenda:

Druh stavby:

Stavby

Súpisné číslo na parcele číslo Druh stavby Popis stavby

Druh ch.n. Umiest. stavby

20 - Iná budova

Kód umiestnenia stavby:

1 - Stavba postavaná na zemskom povrchu

ČASŤ B: VLASTNÍCI A INÉ OPRÁVNENÉ OSOBY

Por. číslo Priezvisko, meno (názov), rodné priezvisko, dátum narodenia, rodné číslo (IČO) a Spoluvlastnícky podiel miesto trvalého pobytu (sídlo) vlastníka

Účastník právneho vzťahu:

Vlastník

1 Bratislavský samosprávny kraj, Sabinovská 16, Bratislava, PSČ 820 05,
SR

1 / 1

IČO :

Titul nadobudnutia	Žiadosť č.4793/02 zo dňa 9.12.2002 - Vz 521/03
Titul nadobudnutia	Žiadosť č.4793/02 zo dňa 9.12.2002 - Vz 522/03
Titul nadobudnutia	Žiadosť č.4793/2002 zo dňa 9.12.2002 - Vz 524/03
Titul nadobudnutia	Žiadosť č.4793/2002 zo dňa 9.12.2002 - Vz 402/03
Titul nadobudnutia	Delimitačný protokol zo dňa 22.11.2002 - Vz 547/03
Titul nadobudnutia	Žiadosť č.4793/2002 zo dňa 12.12.2002 - Vz 584/03
Titul nadobudnutia	Žiadosť č.2945/2003 zo dňa 14.4.2003 - Vz 654/03
Titul nadobudnutia	Delimitačný protokol zo dňa 6.6.2003
Titul nadobudnutia	Žiadosť č.ORGSM 76/22/2004 zo dňa 1.4.2004 -Vz 964/04
Titul nadobudnutia	Zámena podľa V-5716/05 zo dňa 19.1.2006 - Vz 167/06
Titul nadobudnutia	Žiadosť o zápis do KN zo dňa 8.8.2006 - Vz 1644/06
Titul nadobudnutia	Zámenná zmluva V-10953/16 z 25.05.2016

ČASŤ C: ŤARCHY

Por.č.:

Vecné bremeno-právo prechodu a prejazdu cez parc.č. 14800/3,14801/4,28,29 v prospech AGROCONS IPOS-Z, spol.s r.o. IČO 31395104 na parc.č.14803/5,16,17,18,19,20 vl.parciel a stavieb s.č.1017 na nich podľa V-7531/03 zo dňa 28.1.2004

Vecné bremeno-právo prechodu a prejazdu cez pozemky p.č.

14800/3 zast.pl.o výmere 941m²,p.č.14801/4 zast.pl.o výmere 8760m²,p.č.14801/28 zast.pl.o výmere 3478m², p.č.14801/29 zast.pl.o výmere 1466m² v prospech vlastníka pozemkov p.č.14801/3 zast.pl.o výmere 594m²,p.č.14801/5 zast.pl. o výmere 570m²,p.č.14801/65 zast.pl. o výmere 2390m² a stavieb s.č.4347 na pozemku p.č.14801/5 a s.č.5269 na pozemku 14801/3 podľa zámennej zmluvy a zmluvy o zriadení vec.bremena podľa V-5716/05 zo dňa 19.1.2006

- 1 Vecné bremeno - spočívajúce v povinnosti povinného z vecného bremena ako vlastníka pozemku registra C KN parc.č. 14801/20 strpieť na časti zaťaženej nehnuteľnosti v zmysle GP č. 1099/2012 (ov.č. 2185/2012):
 - zriadenie a uloženie elektroenergetickej stavby
 - užívanie, prevádzkovanie, údržbu, opravy, úpravy, rekonštrukcie, stavebné úpravy elektroenergetickej stavby, jej odstránenie a za tým účelom vstup, prechod a prejazd peši, motorovými a nemotorovými dopravnými prostriedkami, strojmi a mechanizmami oprávneným a ním povereným osobám v prospech Západoslovenská distribučná, a.s. (IČO: 36361518), podľa V-29767/13 zo 14.01.2014

Iné údaje:

- 1 Žiadosť o zmenu sídla zo dňa 22.7.2006 - R-560/2006.
- 1 Rozh.č.X-718/06 zo dňa 2.4.2007 - Vz 481/07
- 1 GP č. 56/2006
- 1 Rozh.č.X-206/08zo dňa 1.4.2008 - Vz 578/08
- 1 Zápis GP-1092/2009
- 1 Rozhodnutie o odstránení stavby č. SÚ/CS 20389/2015/2/HST-25 zo 04.12.2015 - Vz 994/16
- 1 Zápis GP č. 46/2015 (ov.č. 1557/2015) - Vz 994/16

Poznámka:

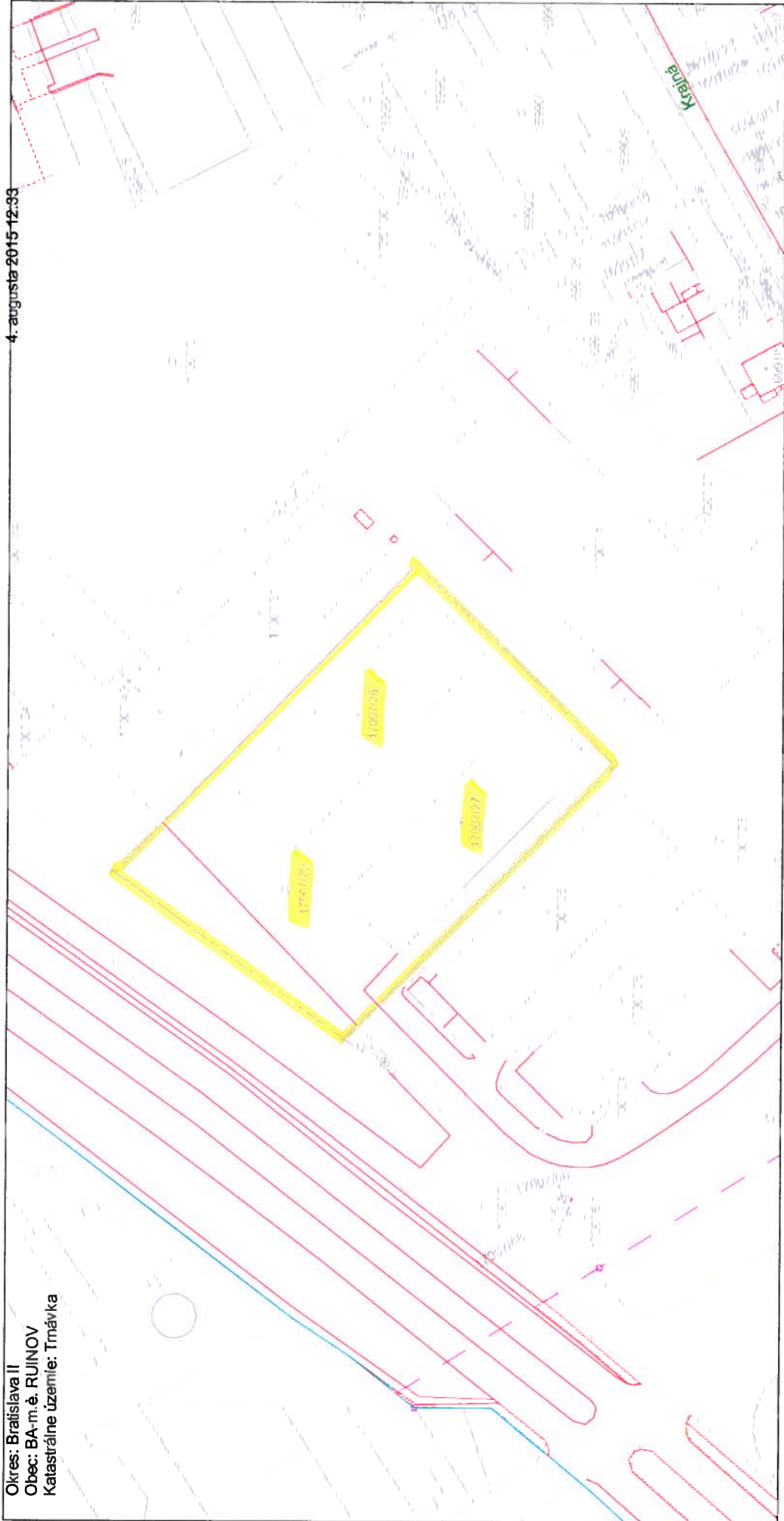
Bez zápisu.

Dielne Galvaniho 1/A

Úrad geodézie, kartografie a katastra Slovenskej republiky
Informatívna kópia z mapy
Vytvorené cez katastrálny portál

Okres: Bratislava II
Obec: BA-m.č. RÚJINOV
Katastrálne územie: Trnávka

4. augusta 2015 12:33



SCALE 1 : 1 368



Stredná odborná škola, Račianska 105, Bratislava

Nehnutelnosti evidované na LV 4196 pre katastrálne územie BA-Nové Mesto.

Budova školy, súpis.č. 1531, situovaná na pozemku par.č. 13132/2

Vlastnícky podiel BSK je 1/1. Nehnutelný majetok nie je poistený.

Účtovná hodnota nehnuteľného majetku v správe školy k 31.12.2016 je :

- stavieb 664.479,39 €
- pozemkov 1.268.007,70 €.

Prehľad zmlúv o nájme nebytového priestoru platných v roku 2016

<i>nájomca</i>	<i>predmet nájmu+výmera v m2</i>	<i>doba nájmu od - do</i>	<i>ročná výška nájmu v €</i>
Mgr.Igor Uher	prenájom telocvične /264 m2	01.01.2013- neurčitá	255,64 €
Ján Škoda	prenájom nebyt,priestoru	01.01.2013- neurčitá	403,50 €



Hlavná budova, súpisné číslo 1531



Budova telocvične



Ostatné stavby - prístavba, súpisné číslo 1531

Úrad geodézie, kartografie a katastra Slovenskej republiky
VÝPIS Z KATASTRA NEHNUTEĽNOSTÍ

Okres: Bratislava III

Vytvorené cez katastrálny portál

Obec: BA-m.č. NOVÉ MESTO

Dátum vyhotovenia 04.03.2017

Katastrálne územie: Nové Mesto

Čas vyhotovenia: 17:39:59

VÝPIS Z LISTU VLASTNÍCTVA č. 4196

ČASŤ A: MAJETKOVÁ PODSTATA

PARCELY registra "C" evidované na katastrálnej mape

<i>Parcelné číslo</i>	<i>Výmera v m2</i>	<i>Druh pozemku</i>	<i>Spôsob využ. p.</i>	<i>Umiest. pozemku</i>	<i>Právny vzťah</i>	<i>Druh ch.n.</i>
11758/ 2	1684	Zastavané plochy a nádvorí	18	1		
11758/ 5	1125	Zastavané plochy a nádvorí	16	1		
11758/ 20	191	Zastavané plochy a nádvorí	18	1		
11914	622	Zastavané plochy a nádvorí	16	1		
11915/ 1	4902	Zastavané plochy a nádvorí	16	1		
11915/ 2	602	Zastavané plochy a nádvorí	16	1		
11962/ 19	935	Ostatné plochy	30	1		
11962/ 24	135	Ostatné plochy	30	1		
12140	827	Zastavané plochy a nádvorí	16	1		
12142/ 11	12307	Zastavané plochy a nádvorí	15	1		
12143	682	Zastavané plochy a nádvorí	15	1		
13081/ 1	11798	Zastavané plochy a nádvorí	18	1		
13081/ 2	1015	Zastavané plochy a nádvorí	16	1		
13081/ 3	879	Zastavané plochy a nádvorí	16	1		
13081/ 4	223	Zastavané plochy a nádvorí	17	1		
13081/ 9	339	Zastavané plochy a nádvorí	16	1		
13132/ 2	9716	Zastavané plochy a nádvorí	16	1		
13145/ 1	2357	Zastavané plochy a nádvorí	16	1		
13145/ 20	2482	Zastavané plochy a nádvorí	18	1		
13145/ 21	1405	Ostatné plochy	30	1		
13418/ 1	1785	Zastavané plochy a nádvorí	16	1		
13418/ 2	9449	Ostatné plochy	30	1		
13418/ 3	14	Zastavané plochy a nádvorí	16	1		
13419/ 1	1924	Zastavané plochy a nádvorí	16	1		
13419/ 2	142	Zastavané plochy a nádvorí	16	1		5
13419/ 3	128	Zastavané plochy a nádvorí	16	1		5
13419/ 4	12333	Zastavané plochy a nádvorí	25	1		
13419/ 5	94	Zastavané plochy a nádvorí	16	1		5
13601/ 13	3581	Zastavané plochy a	17	1		

PARCELY registra "C" evidované na katastrálnej mape

Parcelné číslo	Výmera v m2	Druh pozemku	Spôsob využ. p.	Umiest. pozemku	Právny vzťah	Druh ch.n.
13601/ 15	2869	nádvoria Zastavané plochy a nádvoria		17		1
13670/ 2	6649	Zastavané plochy a nádvoria		16		1

Legenda:

Spôsob využívania pozemku:

- 15 - Pozemok, na ktorom je postavená bytová budova označená súpisným číslom
- 17 - Pozemok, na ktorom je postavená budova bez označenia súpisným číslom
- 30 - Pozemok, na ktorom je ihrisko, štadión, kúpalisko, športová dráha, autokemp, táborisko a iné
- 18 - Pozemok, na ktorom je dvor
- 16 - Pozemok, na ktorom je postavená nebytová budova označená súpisným číslom
- 25 - Pozemok, na ktorom je postavená ostatná inžinierska stavba a jej súčasti

Umiestnenie pozemku:

- 1 - Pozemok je umiestnený v zastavanom území obce

Právny vzťah:

- 5 - Vlastník pozemku nie je vlastníkom stavby postavenej na tomto pozemku (pozemkoch)

Stavby

Súpisné číslo	na parcele číslo	Druh stavby	Popis stavby	Druh ch.n.	Umiest. stavby
1045	13670/ 2	11			1
1143	13145/ 1	11	škola		1
1377	12140	20			1
1377	12143	11	škola		1
1531	13132/ 2	20			1
1532	13081/ 2	11	škola		1
1532	13081/ 3	11	škola		1
1532	13081/ 4	11	škola		1
1532	13081/ 9	11	škola		1
1575	13419/ 1	20			1
1576	13418/ 1	20			1
1576	13418/ 3	11	spojovacia chodba		1
1576	13419/ 5	11	spojovacia chodba		1
1606	11758/ 5	12	Domov sociálnych služieb pre deti		1
1621	11915/ 1	20	prevádzk.budova		1
1622	11914	20	prevádzk.budova		1
3446	13601/ 13	1	mech.dielne		1
11725	17063/ 11	19	športová hala		1
Právny vzťah k parcele na ktorej leží stavba 11725 je evidovaný na liste vlastníctva číslo 2056.					
11726	13419/ 2	7	garáže		1
11727	13419/ 3	11	sklad		1
11859	11915/ 2	20	jedáleň		1
12245	12137	11	školská jedáleň		1

Právny vzťah k parcele na ktorej leží stavba 12245 je evidovaný na liste vlastníctva číslo 1.

Legenda:

Druh stavby:

- 20 - Iná budova
- 7 - Samostatne stojaca garáž
- 1 - Priemyselná budova
- 12 - Budova zdravotníckeho a sociálneho zariadenia
- 11 - Budova pre školstvo, na vzdelávanie a výskum
- 19 - Budova pre šport a rekreačné účely

Kód umiestnenia stavby:

- 1 - Stavba postavaná na zemskom povrchu

ČASŤ B: VLASTNÍCI A INÉ OPRÁVNENÉ OSOBY

Por. číslo *Priezvisko, meno (názov), rodné priezvisko, dátum narodenia, rodné číslo (IČO) a Spoluvlastnícky podiel miesta trvalého pobytu (sídlo) vlastníka*

Účastník právneho vzťahu:

Vlastník

1 Bratislavský samosprávny kraj, Sabinovská 16, Bratislava, PSČ 820 05, SR

1 / 1

Por. číslo Priezvisko, meno (názov), rodné priezvisko, dátum narodenia, rodné číslo (IČO) a Spoluvlastnícky podiel miesto trvalého pobytu (sídlo) vlastníka

IČO :

Titul nadobudnutia Rozsudok Krajského súdu v Bratislave č. 4 Cob 123/2007-114, 1304114762 zo dňa 28.09.2010, právoplatné a vykonateľné dňa 17.07.2009, Z-16323/10 týkajúci sa vlastníctva pozemku parc.č. 11915/2

Titul nadobudnutia Delimitačný protokol č.8/2012 reg.č.76/2012-4220-2040 zo dňa 13.02.2012, Z-5518/12

Tituly nadobudnutia LV:

Delimitačné protokoly zo dňa 14.8.2002

Rozhodnutie č.Star-1644/2003

Rozhodnutie č.Star-2174/2003

Delimitačný protokol zo dňa 29.1.2004

Delimitačný protokol zo dňa 29.1.2004

Žiadosť č. 51/2003 zo dňa 8.1.2003 o zápis stavby, oznámenie č. Val-1889/2002

Žiadosť č. 4701/2003 zo dňa 20.6.2003 o zápis stavieb, rozhodnutie Star-1644/2003 a oznámenie Val-1905/2003 a GP č. 105/2002

Kúpa V-1478/04 zo dňa 2.6.2005

Delimitačný protokol zo dňa 4.12.2003

Rozhodnutie č.X-361/06 zo dňa 12.7.2006

Rozhodnutie č.Star-2081/2005

Žiadosť č.-SEM/4 zo dňa 19.02.2007

ČASŤ C: ĎARCHY

Por.č.:

Vecné bremeno - povinnosť strpieť užívanie studne a s tým spojené opravy, údržby a vstup na pozemok p.č.13419/4 v prospech p.č.13208/9 (GP 813/07), podľa V-15312/07 zo dňa 10.7.2007

Iné údaje:

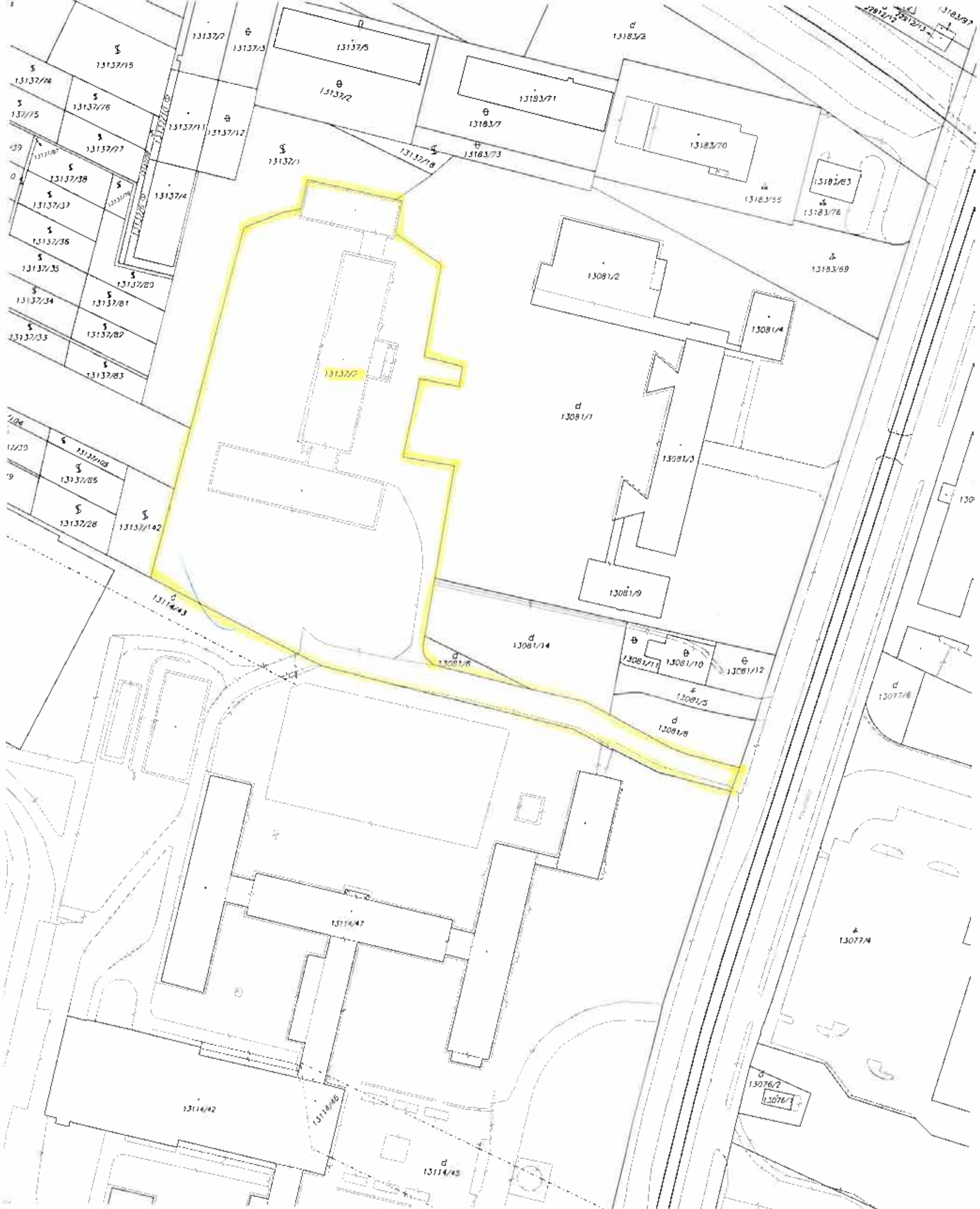
1 Žiadosť o zmenu sídla zo dňa 22.7.2006 - R-560/2006.

1 Zápis GP č. 42/2008

1 Zmena súpisného čísla, potvrdenie č.j. PPaSM 1063/2012-potvr. 18 zo 17.09.2012, Z-15740/12

Poznámka:

Bez zápisu.



Organizácia Katastrálny úrad v Bratislave Správa katastra pre M. m. SR BA B-Ružová ulica 27	Okres Bratislava III	Obec BA-m.č. NOVÉ MESTO	Kat. územie Nové Mesto
	Číslo zákazky 9/2224/2012	Mapový list č. PEZINOK 8-8/14, 8-8/32, 8-8/13, 8-8/31	Mierka 1 : 1000 Kód 2
KÓPIA KATASTRÁLNEJ MAPY na parcelu: 13132/2			
Vyhotočil			
Dňa 03.05.2012	Meno Marianna Kontilavá <i>Kontilavá</i>		

Stredná odborná škola elektrotechnická, Rybníčná 59, Bratislava

Nehnutelnosti evidované na LV3103 pre katastrálne územie BA- Vajnory

- Budova školy a telocvične, súpis.č. 9960 situovaná na pozemku par.č. 2167/7
- Pozemky, par.č. 2167/3, 2167/18 a 2167/21 - právny vzťah nie je na LV zapísaný
- Budova praktického vyučovania, súpis.č. 10301 , situovaná na pozemku parcelné číslo 2167/1, par.č. 2167/13 a 2167/14 - právny vzťah nie je na LV zapísaný
- Budova administratívna, súpis.č. 10302, situovaná na pozemku parcelné číslo 2167/2 - právny vzťah ku parcele nie je zapísaný na LV
- Budovy skladov, súpisné číslo 10343, 10344 a 10345, situované na pozemkoch parcelné číslo 2167/9, 2167/10, a 2167/11 .Právny vzťah ku pozemkom nie je evidovaný na LV

- Pozemky tvoriace dvor školy- par.č. 2167/12, 2167/15, 2167/16, 2167/19 a 2167/20.

Na Okresnom súde Bratislava III (č.k. 18C 104/2004) je vedený súdny spor medzi BSK a Natašou Káčerovou a Milan Jančíkom o neplatnosť právneho úkonu a určenie vlastníckeho práva k pozemkom. Bolo podané odvolanie proti rozsudku, ďalšie pojednávanie nebolo vytýčené.

Nehnutelný majetok je poistený (spolu so zariadením a vybavením školy), výška poistného je 1 462,- eur.

Účtovná hodnota nehnuteľného majetku v správe školy k 31.12.2016 je :

- stavieb 1.745.359,67 €
- pozemkov 5.292.800,00 €.

Prehľad zmlúv o nájme nebytového priestoru platných v roku 2016

<i>nájomca</i>	<i>predmet nájmu+výmera v m2</i>	<i>doba nájmu od - do</i>	<i>ročná výška nájmu v €</i>
Anton Jendek A+Z	kancelárske priestory 18m2	1.3.2006 - neurčitá	572,40 €
Ivan Stamov Zhelyazkov	skladové priestory 28 m2	1.3.2006 - neurčitá	463,68 €
BOMETAL, s.r.o.	výrobné priestory 48 m2	1.4.2006 - neurčitá	1 324,32 €
Viliam Širgely - SAND GLASS	skladové priestory 41 m2	1.11.2006 - neurčitá	702,96 €
American Way, s.r.o.	skladové priestory 17 m2	1.1.2009 - neurčitá	279,48 €
Dom Techniky - PVSL, s.r.o.	výrobné priestory 152 m2	1.12.2006 - neurčitá	4 193,88 €
Viera Čongová	skladové priestory 28 m2	1.7.2007 - neurčitá	695,52 €
HASTAV Žilina, s.r.o.	kancelárske priestory 166 m2	1.11.2008 - neurčitá	5 181,48 €
HASTAV Žilina, s.r.o.	skladové priestory 140 m2	1.11.2008 - neurčitá	3 862,32 €
Alojz Somsedík - SKWAY	kancelárske priestory 55 m2	1.9.2009 - neurčitá	1 698,24 €
SNOTY, s.r.o.	skladové priestory 770 m2	1.10.2009 - neurčitá	15 523,20 €
ALUNORM, spol. s r.o.	skladové priestory 208 m2	1.6.2010 - neurčitá	3 244,80 €
EXPROFIL, v.o.s.	skladové priestory 40 m2	1.6.2010 - neurčitá	624,00 €
Ing. Emil Valúch	výrobné priestory 340 m2	1.6.2010 - neurčitá	8 690,40 €
Ing. Mirko Ivanka	skladové priestory 70 m2	1.6.2010 - neurčitá	1 159,20 €
ALUTEC, spol. s r.o.	skladové priestory 28 m2	1.8.2010 - neurčitá	477,12 €
HITECO, s.r.o.	skladové priestory 30 m2	1.7.2010 - neurčitá	468,00 €

Kiril Kostov - M-CAR	skladové priestory 46 m2	1.10.2007 - neurčitá	759,00 €
Telefonica Slovakia, s.r.o.	časť strechy pre umiestnenie antén 8m2	22.6.2007 - neurčitá	2 234,40 €
Kiril Kostov - M-CAR	skladové priestory 52 m2	1.8.2010 - neurčitá	811,20 €
Kiril Kostov - M-CAR	výrobné priestory 50 m2	1.8.2010 - neurčitá	1 379,40 €
L'uboš Pivarč	výrobné priestory 85 m2	1.8.2010 - neurčitá	2 345,04 €
Ladislav Červený - ČEDOPS	vonkajšia plocha 700 m2	1.8.2010 - neurčitá	2 898,00 €
Jozef Sucháň	kancelárske priestory 36 m2	1.11.2010 - neurčitá	993,12 €
OLES, s.r.o.	skladové priestory 144 m2	1.12.2010 - neurčitá	2 246,40 €
Ivan Stamo Zhelyazkov	skladové priestory 17 m2	1.10.2012 - neurčitá	281,59 €
H-Instal s.r.o.	kancelárske priestory 37 m2	1.12.2012 - neurčitá	1 171,20 €
H-Instal s.r.o.	kancelárske priestory 37 m2	1.12.2012 - neurčitá	1 171,20 €
H-Instal s.r.o.	výrobné priestory 330 m2	1.12.2012 - neurčitá	8 434,80 €
ESWELD, spol. s r.o.	kancelárske priestory 148 m2	1.12.2012 - neurčitá	4 688,64 €
EMIRE, s.r.o.	kancelárske priestory 37 m2	1.12.2012 - neurčitá	1 171,20 €
Slovak Telekom, a.s.	kancelárske priestory 18 m2	1.3.2013 - neurčitá	930,96 €
Slovak Telekom, a.s.	časť strechy pre umiestnenie antén	1.3.2013 - neurčitá	431,52 €
Viliam Širgely - SAND GLASS	kancelárske priestory 37 m2	1.6.2013 - neurčitá	1 171,68 €
SNOTY, s.r.o.	skladové priestory 30 m2	1.3.2014 - neurčitá	522,00 €
Marián Oles	skladové priestory 28 m2	1.4.2014 - neurčitá	487,20 €
KAJF, s.r.o.	kancelárske priestory 108 m2	1.7.2014 - neurčitá	2 975,64 €
KAJF, s.r.o.	vonkajšia priestory 26 m2	1.7.2014 - neurčitá	107,64 €
F-GASTRO, s.r.o.	bufet 23 m2	1.10.2014 - neurčitá	394,68 €
EPQ, s.r.o.	kancelárske priestory 18 m2	1.6.2014 - neurčitá	570,24 €
MERKO SK, s.r.o.	kancelárske priestory 14 m2	1.11.2014 - neurčitá	443,52 €
Terézi Furgaľáková TERI TIMO	kancelárske priestory 37 m2	1.4.2014 - neurčitá	1 171,20 €
ESWELD, spol. s r.o.	výrobné priestory 200 m2	1.1.2014 - neurčitá	5 517,60 €
Tivadar Pikály-PIKÁLY CENTRUM	skladové priestory 24m2	1.12.2015 - neurčitá	417,60 €
SNOTY, s.r.o.	skladové priestory 30 m2	dotatok č.1 -zvýšenie	522,00 €

budova školy a telocvične (súpisné číslo 9960)



budova praktického vyučovanie (súpisné číslo 10301)



budova administratívna (súpisné číslo 10302)



budova skladu (súpisné číslo 10343)



budova skladu (súpisné číslo 10344)



budova skladu (súpisné číslo 10345)



Úrad geodézie, kartografie a katastra Slovenskej republiky
VÝPIS Z KATASTRA NEHNUTEĽNOSTÍ

Okres: Bratislava III
 Obec: BA-m.č. VAJNORY
 Katastrálne územie: Vajnory

Vytvorené cez katastrálny portál

Dátum vyhotovenia 31.08.2016
 Čas vyhotovenia: 10:29:19

VÝPIS Z LISTU VLASTNÍCTVA č. 3103

ČASŤ A: MAJETKOVÁ PODSTATA

PARCELY registra "C" evidované na katastrálnej mape

Parcelné číslo	Výmera v m ²	Druh pozemku	Spôsob využ. p.	Umiest. pozemku	Právny vzťah	Druh ch.n.
2122/ 1	13658	Ostatné plochy	37	2		
2122/ 3	49	Zastavané plochy a nádvorí	16	2		
2122/ 4	66	Zastavané plochy a nádvorí	16	2		
2122/ 5	85	Zastavané plochy a nádvorí	16	2		
2125/ 4	1192	Ostatné plochy	37	2		
2167/ 1	4771	Zastavané plochy a nádvorí	16	1		
2167/ 12	3621	Zastavané plochy a nádvorí	18	1		
2167/ 15	2565	Zastavané plochy a nádvorí	18	1		
2167/ 16	475	Zastavané plochy a nádvorí	18	1		
2167/ 17	866	Zastavané plochy a nádvorí	16	1		
2167/ 19	455	Zastavané plochy a nádvorí	18	1		
2167/ 20	15	Zastavané plochy a nádvorí	18	1		
2762	1374	Zastavané plochy a nádvorí	22	2		

Legenda:

Spôsob využívania pozemku:

99 - Pozemok využívaný podľa druhu pozemku

22 - Pozemok, na ktorom je postavená inžinierska stavba - cestná, miestna a účelová komunikácia, lesná cesta, poľná cesta, chodník, nekryté parkovisko a ich súčasť

37 - Pozemok, na ktorom sú skaly, svahy, rokliny, výmole, vysoké medze s krovím alebo kamením a iné plochy, ktoré neposkytujú trvalý úžitok

18 - Pozemok, na ktorom je dvor

16 - Pozemok, na ktorom je postavená nebytová budova označená súpisným číslom

Umiestnenie pozemku:

2 - Pozemok je umiestnený mimo zastavaného územia obce

1 - Pozemok je umiestnený v zastavanom území obce

Právny vzťah:

7 - Neusporiadaný vlastnícky vzťah k pozemku (pozemkom)

Stavby

Súpisné číslo	na parcele číslo	Druh stavby	Popis stavby	Druh ch.n.	Umiest. stavby
9960	2167/ 3	11	škola a telocvičňa		1
9960	2167/ 17	11	škola a telocvičňa		1
9960	2167/ 18	11	škola a telocvičňa		1
9960	2167/ 21	11	škola a telocvičňa		1
10211	2122/ 3	20	iný objekt		1
10212	2122/ 4	20	iný objekt		1
10213	2122/ 5	20	iný objekt		1
10301	2167/ 1	11	budova prakt.vyuč.		1
10301	2167/ 13	11	budova prakt.vyuč.		1

Stavby

Súpisné číslo	na parcele číslo	Druh stavby	Popis stavby	Druh ch.n.	Umiest. stavby
10301	2167/ 14	11	budova prakt.vyuč.		1
10302	2167/ 2	15	admin. budova		1
10343	2167/ 9	1	sklad		1
10344	2167/ 10	1	sklad		1
10345	2167/ 11	1	sklad		1

Legenda:

Druh stavby:

20 - Iná budova

1 - Priemyselná budova

15 - Administratívna budova

11 - Budova pre školstvo, na vzdelávanie a výskum

Kód umiestnenia stavby:

1 - Stavba postavaná na zemskom povrchu

ČASŤ B: VLASTNÍCI A INÉ OPRÁVNENÉ OSOBY

Por. číslo **Priezvisko, meno (názov), rodné priezvisko, dátum narodenia, rodné číslo (IČO) a Spoluvlastnícky podiel miesta trvalého pobytu (sídlo) vlastníka**

Účastník právneho vzťahu:

Vlastník

1 Bratislavský samosprávny kraj, Sabinovská 16, Bratislava, PSČ 820 05,
SR

1 / 1

IČO :

Poznámka

V zmysle ustanovení § 71 ods.3 katastrálneho zákona údaje, ktorých hodnovernosť bola vyvrátená sa nesmú používať - dvojité vlastníctvo p.č.2167/4,9,10,11 s časťou pôvodnej p.č.4187/9 na LV č.435.

Titul nadobudnutia

Dar.zmluva V-4311/2005 zo dňa 26.1.2006.

Titul nadobudnutia

Rozsudok Okresného súdu Bratislava III č. 7C 34/2006-451, právoplatné dňa 18.08.2010 v spojení s opravným uznesením č. 7C 34/2006-473, právoplatné dňa 15.12.2010, Z-11167/10,Z-12994/10,Z-14518/10

Tituly nadobudnutia LV:

Delimitačný protokol z 15.12.2001

Listina o pridelení súp.č. 1987/2003 zo dňa 8.7.2003

Listina o pridelení súp.č. 1987a/2003 zo dňa 8.7.2003

Listina o pridelení súp.č. 1987b/2003 zo dňa 8.7.2003

Listina o pridelení súp.č.526/2002/V zo dňa 10.12.2002

Listina o pridelení súp.č.527/2002/V zo dňa 10.12.2002

Listina o pridelení súp.č.438/2002/V zo dňa 8.10.2002

ČASŤ C: ŤARCHY

Bez zápisu.

Iné údaje:

GP 3/91

Parc.č. 2167/2,3,4,9,10,11,13,14,18,21 sú majetkovoprávne nevysporiadané - reklamácia III-124/01;

(GP č. 130/07, Z-14518/10)

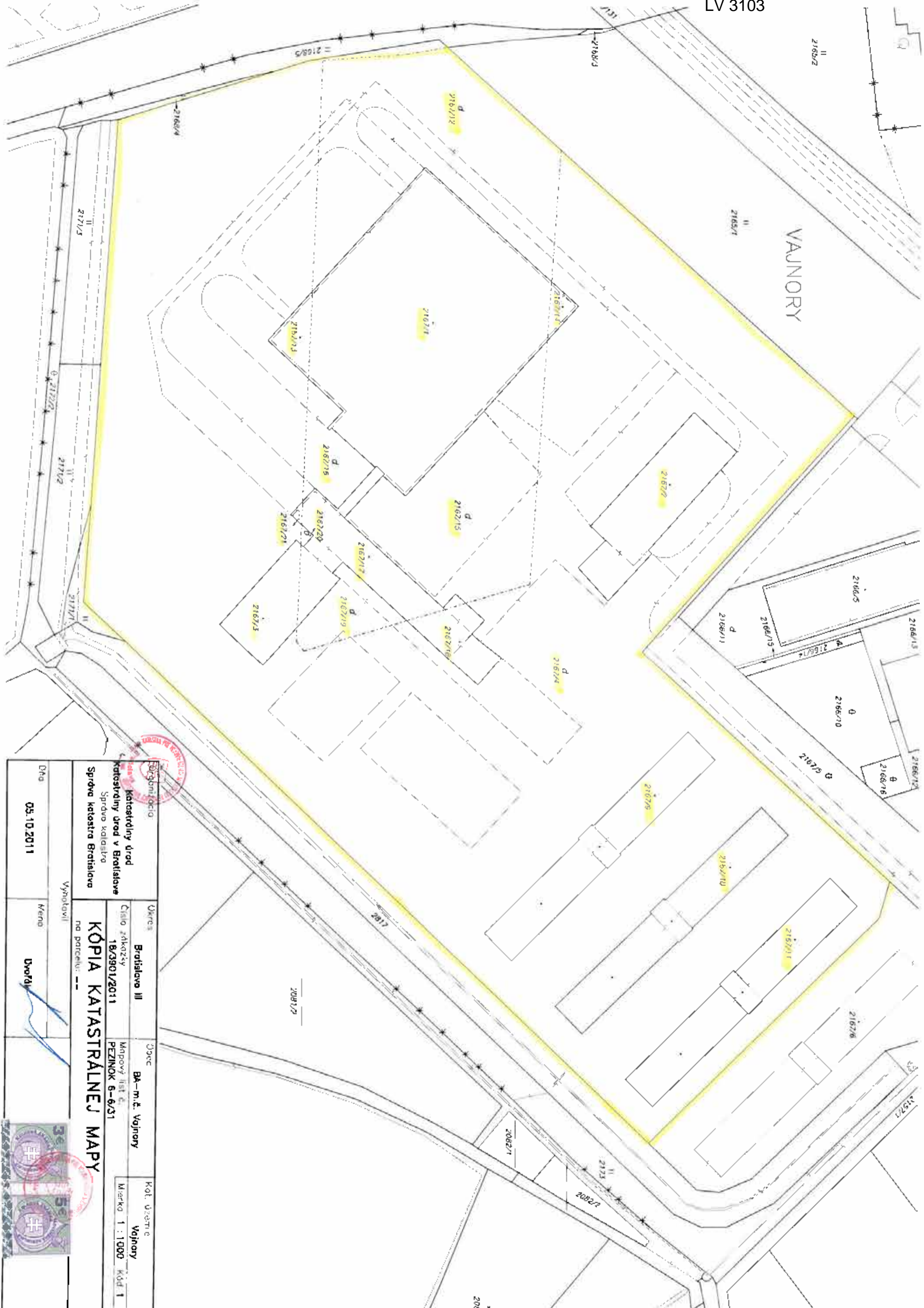
GP 234-066/2003

1 Žiadosť o zmenu sídla zo dňa 22.7.2006 - R-560/2006.

1 GP č. 130/07, Z-14518/10

Poznámka:

Bez zápisu.



		Územný úrad Bratislava III Katastrálny úrad Správa katastra Bratislava	
Dňa	09.10.2011	Meno	Dvořák
Účel	Výňatok	Okres	Bratislava III
Číslo zápisníka	18/3901/2011	Obec	BA-m.č. Vajnory
KÓPIA KATASTRÁLNEJ MAPY na parcelu: --		Mapový list č.	PEZINOK 6-6/31
		Kat. územie	Vajnory
		Merko	1 : 1000
		Kód	1



Stredná odborná škola informačných technológií, Hlinícka 1, Bratislava

Nehnutelnosti evidované na LV 1196 pre katastrálne územie BA-Rača

- Budova školy, súpis.č. 2444, situovanú na pozemku par.č. 17557/28.

Vo vlastníctve BSK je iba budova, pozemky sú nevysporiadané. Právny vzťah k pozemku nie je evidovaný na LV, LV400-vlastník Hl.mesto – má parcelu s č.17557-vinice.

Budova nie je poistená.

Účtovná hodnota nehnuteľného majetku v správe školy k 31.12.2016 je :

- stavieb 1.177.222,09 €
- pozemkov 0,00 €.

Prehľad zmlúv o nájme nebytového priestoru platných v roku 2016

nájomca		predmet nájmu+výmera v m2	doba nájmu od - do	ročná výška nájmu v €
1	Ing. Viktor Trvalík, IVT MaR	kancelária - nebytový priestor, miestnosť číslo 331, plocha 20,09 m2	od 01.01.2008 na neurčito	2060,64
2	ENVOTECH s.r.o.	kancelária - nebytový priestor, miestnosť číslo 237, plocha 20,29 m2	od 01.07.2006 na neurčito	2858,40
3	Lesay Rastislav, Ing. Arch, s.r.o.	kancelária - nebytový priestor, miestnosť číslo 232, plocha 20,29 m2	od 01.05.2013 na neurčito	2193,84
4	ADM design, s.r.o.	kancelária - nebytový priestor, miestnosť číslo 238, plocha 20,29 m2	od 16.03.2009 na neurčito	1907,44
5	Ing. Ján Holub	kancelária - nebytový priestor, miestnosť číslo 231, plocha 19,30 m2	od 01.01.2009 na neurčito	2221,20
6	THERMO - ECO - ENGINEERING spol. s r.o.	kancelária - nebytový priestor, miestnosť číslo 340, 341, 342, plocha 59,64 m2	od 01.04.2008 na neurčito	6448,20
7	FIX, spol. s r.o.	kancelária - nebytový priestor, miestnosť číslo 339, plocha 19,80 m2	od 01.01.2009 na neurčito	2140,68
8	Vzduchotechnika VZT - CLIMAC, s.r.o	kancelária - nebytový priestor, miestnosť číslo 336, plocha 20,79 m2	od 01.01.2010 na neurčito	2772,12
9	Ing. Pavol Leško	kancelária - nebytový priestor, miestnosť číslo 241, 242 plocha 39,10 m2	od 01.01.2010 na neurčito	4114,55
10	O.P. Expert, s.r.o.	kancelária - nebytový priestor, miestnosť číslo 236, plocha 20,79 m2	od 15.06.2007 na neurčito	2170,19
11	INEX PROJEKT, s.r.o.	kancelária - nebytový priestor, miestnosť číslo 230, plocha 19,30 m2	od 15.03.2013 na neurčito	2448,72
12	Jaroslav Čierny, s.r.o.	kancelária - nebytový priestor, miestnosť číslo 228, plocha 20,35 m2	od 01.11.2010 na neurčito	2215,20
13	TERMOREG spol. s r.o.	kancelária - nebytový priestor, miestnosť číslo 327, 328, 329, 332, plocha 100,74 m2	od 01.01.2011 na neurčito	11011,44
14	Róbert Letko - MDV	kancelária - nebytový priestor, miestnosť číslo 338, plocha 20,29 m2	od 01.01.2011 na neurčito	2313,36

15	Ing. Marián Bacmaňák	kancelária - nebytový priestor, miestnosť číslo 334, plocha 20,33 m ²	od 01.01.2011 na neurčito (úmrtie - NZ do 22.12.2016)	2083,56
16	MENERGA, spol.s.r.o.	kancelária - nebytový priestor, miestnosť číslo 229, plocha 19,80 m ²	od 01.01.2010 na neurčito	2140,68
17	Ing. Anna Šútovcová	kancelária - nebytový priestor, miestnosť číslo 233, plocha 19,80 m ²	od 01.04.2013 na neurčito	1903,20
18	Albertina Packaging, s.r.o.	kancelária - nebytový priestor, miestnosť číslo 213, 214, 216, 217, 218, plocha 103,62 m ²	od 01.01.2010 na neurčito	12369,48
19	JUDr. Zuzana Zelinková	nebytový priestor na účely prevádzkovania bufetu, plocha 18 m ²	od 6.11.2014 na neurčito (výpoveď k 30.6.2016)	1021,80
20	František Sivák	nebytový priestor na účely prevádzkovania bufetu, plocha 18 m ²	od 01.09.2016 na neurčito	525,69
21	Dallmayr Vending & Office k.s.	Prenájom plochy pod kávový automat	od 01.07.2012 na neurčito	178,80
22	COCA COLA HBC	Prenájom plochy pod nápojový automat	od 01.05.2011 na neurčito	299,96
23	T-MOBILE	Prenájom plochy pod antény a zosilovací systém	od 15.12.2008 na neurčito	4141,92
24	mari plus, s.r.o.	kancelária - nebytový priestor, miestnosť číslo 333, plocha 20,29 m ²	od 18.4.2014 na neurčito	3653,05
25	Ing. Jozef Mihál	kancelária - nebytový priestor, miestnosť číslo 240, plocha 19,3 m ²	od 01.01.2016 na neurčito	2091,46
26	Ing. Róbert Marikovič	kancelária - nebytový priestor, miestnosť číslo 234, plocha 20,70 m ²	od 01.04.2006 na neurčito	2080,36

komplex budov (súpisné číslo 2444)



budova internátu – Hliníčka 1



budova školskej jedálne a kuchyne



Úrad geodézie, kartografie a katastra Slovenskej republiky
VÝPIS Z KATASTRA NEHNUTEĽNOSTÍ

Okres: Bratislava III
Obec: BA-m.č. RAČA
Katastrálne územie: Rača

Vytvorené cez katastrálny portál

Dátum vyhotovenia 31.08.2016
Čas vyhotovenia: 08:29:00

VÝPIS Z LISTU VLASTNÍCTVA č. 1196

ČASŤ A: MAJETKOVÁ PODSTATÁ

PARCELY registra "C" evidované na katastrálnej mape

Parcelné číslo	Výmera v m ²	Druh pozemku	Spôsob využ. p.	Umiest. pozemku	Právny vzťah	Druh ch.n.
4778/ 10	1013	Zastavané plochy a nádvoria	16	1		
4778/ 11	585	Zastavané plochy a nádvoria	17	1		
4778/ 18	1344	Ostatné plochy	37	1		
4778/ 19	1020	Zastavané plochy a nádvoria	25	1		
4778/ 21	729	Ostatné plochy	37	1		
4778/ 36	526	Zastavané plochy a nádvoria	16	1		
4778/ 37	406	Zastavané plochy a nádvoria	16	1		
4778/ 87	2643	Ostatné plochy	37	1		
4778/ 88	110	Ostatné plochy	37	1		
17330/ 3	1396	Zastavané plochy a nádvoria	16	1		
17330/ 15	1302	Ostatné plochy	30	1		
17330/ 16	2078	Zastavané plochy a nádvoria	18	1		
17330/ 17	907	Zastavané plochy a nádvoria	16	1		
17330/ 18	3692	Zastavané plochy a nádvoria	18	1		
17358/ 3	7793	Zastavané plochy a nádvoria	16	1		

Legenda:

Spôsob využívania pozemku:

37 - Pozemok, na ktorom sú skaly, svahy, rokliny, výmole, vysoké medze s krovím alebo kamením a iné plochy, ktoré neposkytujú trvalý úžitok

17 - Pozemok, na ktorom je postavená budova bez označenia súpisným číslom

30 - Pozemok, na ktorom je ihrisko, štadión, kúpalisko, športová dráha, autokemp, táborisko a iné

18 - Pozemok, na ktorom je dvor

25 - Pozemok, na ktorom je postavená ostatná inžinierska stavba a jej súčasť

16 - Pozemok, na ktorom je postavená nebytová budova označená súpisným číslom

Umiestnenie pozemku:

1 - Pozemok je umiestnený v zastavanom území obce

Stavby

Súpisné číslo	na parcele číslo	Druh stavby	Popis stavby	Druh ch.n.	Umiest. stavby
2444	17557/ 28	11	škola		1
Právny vzťah k parcele na ktorej leží stavba 2444 nie je evidovaný na liste vlastníctva.					
2495	17330/ 3	11	stavba		1
2510	17358/ 3	15	BUDOVA		1
3079	4778/ 10	20	stavba		1
3079	4778/ 11	20	stavba		1
9599	4778/ 36	20	Dielenský objekt		1
9600	4778/ 37	20	Dielenský objekt		1

Legenda:

Druh stavby:

Stavby

Súpisné číslo na parcele číslo Druh stavby Popis stavby

Druh ch.n. Umiest. stavby

20 - Iná budova

15 - Administratívna budova

11 - Budova pre školstvo, na vzdelávanie a výskum

Kód umiestnenia stavby:

1 - Stavba postavaná na zemskom povrchu

ČASŤ B: VLASTNÍCI A INÉ OPRÁVNENÉ OSOBY

Por. číslo Priezvisko, meno (názov), rodné priezvisko, dátum narodenia, rodné číslo (IČO) a Spoluvlastnícky podiel miesta trvalého pobytu (sídlo) vlastníka

Účastník právneho vzťahu: Vlastník

1 Bratislavský samosprávny kraj, Sabinovská 16, Bratislava, PSČ 820 05,
SR

1 / 1

IČO :

Titul nadobudnutia Rozhodnutie o určení súpisného čísla 546-11969/SO-C/2005/60-SČ a 546-12102/SO-C/2005/61-SČ, Delimitačný protokol zo dňa 5.12.2005

Titul nadobudnutia Žiadosť č.100459/2009/SEM-106 zo dňa 19.5.2009

Tituly nadobudnutia LV:

Delimitačný protokol zo dňa 1.7.2002

Delimitačný protokol zo dňa 29.7.2002

Delimitačný protokol zo dňa 14.8.2002

Žiadosť o zápis zo dňa 3.7.2003

ČASŤ C: ŤARCHY

Bez zápisu.

Iné údaje:

GP č.89/2000

Rozhodnutie č. X-1036/09-SPI zo dňa 01.10.2009

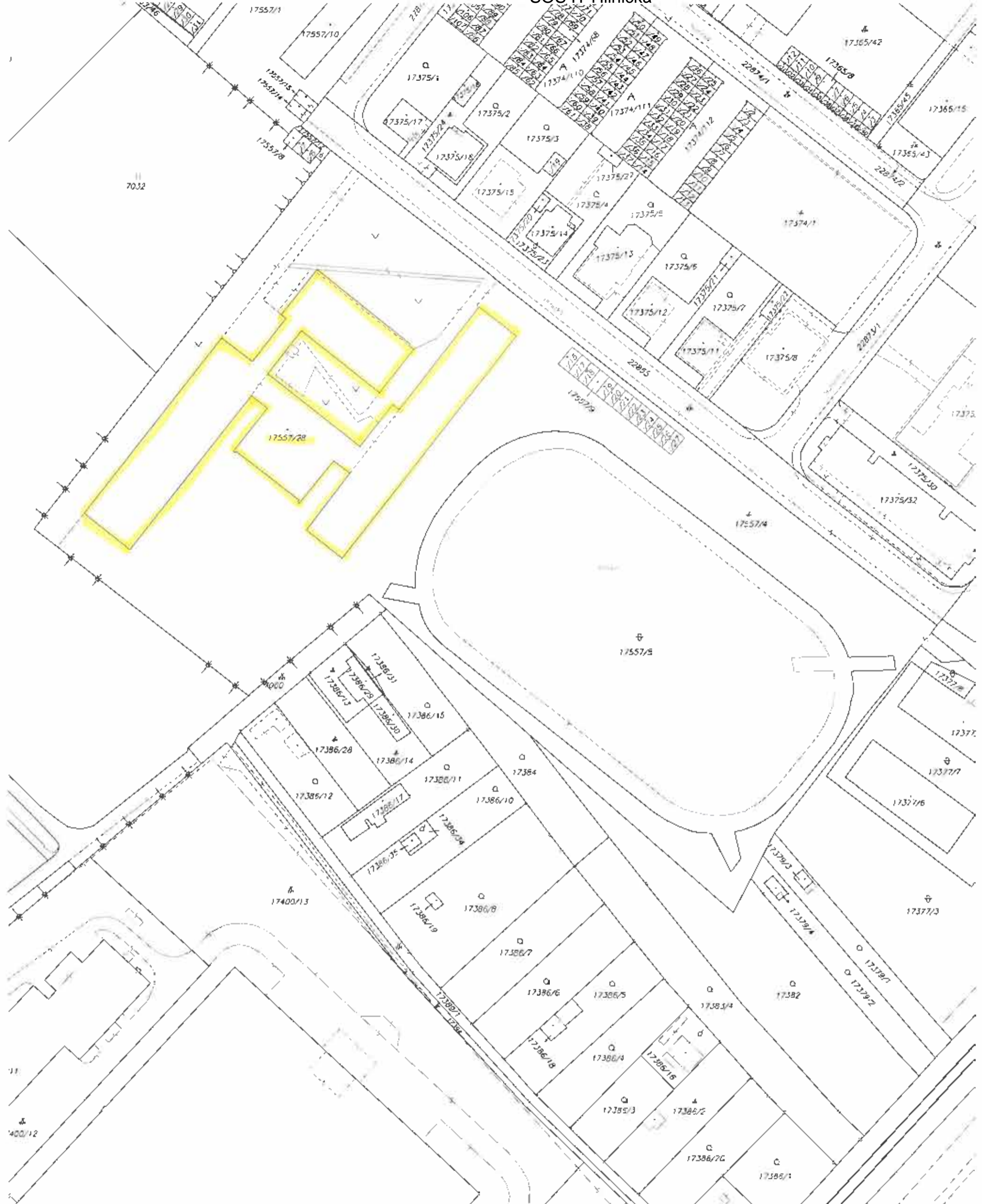
1 Žiadosť o zmenu sídla zo dňa 22.7.2006 - R-560/2006.

1 GP č.0602/09

1 Zápis geometrického plánu č. 89/2009 zo dňa 6.10.2009, R-1932/09

Poznámka:

Bez zápisu.



Organizácia Katastrálny úrad Katastrálny úrad v Bratislave Správa katastra Správa katastra Bratislava	Okres Bratislava III	Obec BA-m.č. RAČA	Kat. územie Rača
	Číslo záznamu 18/3901/2011	Mapový list č. PEZINOK 8-7/41, 8-7/43	Mierka 1 : 1000 Kác 1
KÓPIA KATASTRÁLNEJ MAPY na parcelu 17557/4,5,28			
Vyhotočil			
Dátum 05.10.2011	Meno Dvořák		

Hotelová akadémia, Mikovíniho 1, Bratislava

Nehnutelný majetok evidovaný na LV 4196 pre katastrálne územie BA- Nové Mesto

- Budova školy, súpis.č.1622 situovaná na par.č. 11914
- Budova prevádzková, súpis.č. 1621, situovaná na par.č. 11915/1
- Budova školskej jedálne, súpis.č. 11859 situovaná na pozemku, par.č. 11915/2
- Pozemok, dvor, ihrisko, situovaný na par.č. 11962/19
- Pozemok, dvor, ihrisko, situovaný na par.č. 11962/24

Majetok je vo vlastníckom podiele 1/1.Nehnutelný majetok má škola poistený, výška poistného je 1 288,- eur.

Účtovná hodnota nehnuteľného majetku v správe školy k 31.12.2016 je :

- stavieb 925.536,79 €
- pozemkov 351.764,00 €.

Prehľad zmlúv o nájme nebytového priestoru platných v roku 2016

<i>nájomca</i>	<i>predmet nájmu+výmera v m2</i>	<i>doba nájmu od - do</i>	<i>ročná výška nájmu v €</i>
Mestská časť Bratislava-Nové Mesto	Voľby-1.poschodie 3 miest. 200m2	05.03.2016- 06.03.2016	147,00 €



Úrad geodézie, kartografie a katastra Slovenskej republiky
VÝPIS Z KATASTRA NEHNUTEĽNOSTÍ

Okres: Bratislava III

Vytvorené cez katastrálny portál

Obec: BA-m.č. NOVÉ MESTO

Dátum vyhotovenia 31.08.2016

Katastrálne územie: Nové Mesto

Čas vyhotovenia: 08:46:46

VÝPIS Z LISTU VLASTNÍCTVA č. 4196

ČASŤ A: MAJETKOVÁ PODSTATA

PARCELY registra "C" evidované na katastrálnej mape

Parcelné číslo	Výmera v m2	Druh pozemku	Spôsob využ. p.	Umiest. pozemku	Právny vzťah	Druh ch.n.
11758/ 2	1684	Zastavané plochy a nádvorí	18	1		
11758/ 5	1125	Zastavané plochy a nádvorí	16	1		
11758/ 20	191	Zastavané plochy a nádvorí	18	1		
11914	622	Zastavané plochy a nádvorí	16	1		
11915/ 1	4902	Zastavané plochy a nádvorí	16	1		
11915/ 2	602	Zastavané plochy a nádvorí	16	1		
11962/ 19	935	Ostatné plochy	30	1		
11962/ 24	135	Ostatné plochy	30	1		
12140	827	Zastavané plochy a nádvorí	16	1		
12142/ 11	12307	Zastavané plochy a nádvorí	15	1		
12143	682	Zastavané plochy a nádvorí	15	1		
13081/ 1	11798	Zastavané plochy a nádvorí	18	1		
13081/ 2	1015	Zastavané plochy a nádvorí	16	1		
13081/ 3	879	Zastavané plochy a nádvorí	16	1		
13081/ 4	223	Zastavané plochy a nádvorí	17	1		
13081/ 9	339	Zastavané plochy a nádvorí	16	1		
13132/ 2	9716	Zastavané plochy a nádvorí	16	1		
13145/ 1	2357	Zastavané plochy a nádvorí	16	1		
13145/ 20	2482	Zastavané plochy a nádvorí	18	1		
13145/ 21	1405	Ostatné plochy	30	1		
13418/ 1	1785	Zastavané plochy a nádvorí	16	1		
13418/ 2	9449	Ostatné plochy	30	1		
13418/ 3	14	Zastavané plochy a nádvorí	16	1		
13419/ 1	1924	Zastavané plochy a nádvorí	16	1		
13419/ 2	142	Zastavané plochy a nádvorí	16	1		5
13419/ 3	128	Zastavané plochy a nádvorí	16	1		5
13419/ 4	12333	Zastavané plochy a nádvorí	25	1		
13419/ 5	94	Zastavané plochy a nádvorí	16	1		5
13601/ 13	3581	Zastavané plochy a	17	1		

PARCELY registra "C" evidované na katastrálnej mape

Parcelné číslo	Výmera v m2	Druh pozemku	Spôsob využ. p.	Umiest. pozemku	Právny vzťah	Druh ch.n.
13601/ 15	2869	nádvoria Zastavané plochy a nádvoria	17	1		
13657/127	456	Zastavané plochy a nádvoria	16	1		
Právny vzťah k stavbe evidovanej na pozemku 13657/127 je evidovaný na liste vlastníctva číslo 4893.						
13657/128	239	Zastavané plochy a nádvoria	22	1		
13657/129	208	Zastavané plochy a nádvoria	22	1		
13670/ 2	6649	Zastavané plochy a nádvoria	16	1		

Legenda:

Spôsob využívania pozemku:

- 15 - Pozemok, na ktorom je postavená bytová budova označená súpisným číslom
- 22 - Pozemok, na ktorom je postavená inžinierska stavba - cestná, miestna a účelová komunikácia, lesná cesta, poľná cesta, chodník, nekryté parkovisko a ich súčasť
- 30 - Pozemok, na ktorom je ihrisko, štadión, kúpalisko, športová dráha, autokemp, táborisko a iné
- 17 - Pozemok, na ktorom je postavená budova bez označenia súpisným číslom
- 18 - Pozemok, na ktorom je dvor
- 16 - Pozemok, na ktorom je postavená nebytová budova označená súpisným číslom
- 25 - Pozemok, na ktorom je postavená ostatná inžinierska stavba a jej súčasť

Umiestnenie pozemku:

- 1 - Pozemok je umiestnený v zastavanom území obce

Právny vzťah:

- 5 - Vlastník pozemku nie je vlastníkom stavby postavenej na tomto pozemku (pozemkoch)

Stavby

Súpisné číslo	na parcele číslo	Druh stavby	Popis stavby	Druh ch.n.	Umiest. stavby
1045	13670/ 2	11			1
1143	13145/ 1	11	škola		1
1377	12140	20			1
1377	12143	11	škola		1
1531	13132/ 2	20			1
1532	13081/ 2	11	škola		1
1532	13081/ 3	11	škola		1
1532	13081/ 4	11	škola		1
1532	13081/ 9	11	škola		1
1575	13419/ 1	20			1
1576	13418/ 1	20			1
1576	13418/ 3	11	spojovacia chodba		1
1576	13419/ 5	11	spojovacia chodba		1
1606	11758/ 5	12	Domov sociálnych služieb pre deti		1
1621	11915/ 1	20	prevádzk.budova		1
1622	11914	20	prevádzk.budova		1
3446	13601/ 13	1	mech.dielne		1
11725	17063/ 11	19	športová hala		1
Právny vzťah k parcele na ktorej leží stavba 11725 je evidovaný na liste vlastníctva číslo 2056.					
11726	13419/ 2	7	garáže		1
11727	13419/ 3	11	sklad		1
11859	11915/ 2	20	jedáleň		1
12245	12137	11	školská jedáleň		1

Právny vzťah k parcele na ktorej leží stavba 12245 je evidovaný na liste vlastníctva číslo 1.

Legenda:

Druh stavby:

- 20 - Iná budova
- 7 - Samostatne stojaca garáž
- 1 - Priemyselná budova
- 12 - Budova zdravotníckeho a sociálneho zariadenia
- 11 - Budova pre školstvo, na vzdelávanie a výskum
- 19 - Budova pre šport a rekreačné účely

Kód umiestnenia stavby:

Stavby

Súpisné číslo na parcele číslo Druh stavby Popis stavby

Druh ch.n. Umiest. stavby

1 - Stavba postavaná na zemskom povrchu

ČASŤ B: VLASTNÍCI A INÉ OPRÁVNENÉ OSOBY

Por. číslo Priezvisko, meno (názov), rodné priezvisko, dátum narodenia, rodné číslo (IČO) a Spoluvlastnícky podiel miesto trvalého pobytu (sídlo) vlastníka

Účastník právneho vzťahu:

Vlastník

1 Bratislavský samosprávny kraj, Sabinovská 16, Bratislava, PSČ 820 05,
SR

1 / 1

IČO :

Titul nadobudnutia Rozsudok Krajského súdu v Bratislave č. 4 Cob 123/2007-114, 1304114762 zo dňa 28.09.2010, právoplatné a vykonateľné dňa 17.07.2009, Z-16323/10 týkajúci sa vlastníctva pozemku parc.č. 11915/2

Titul nadobudnutia Delimitačný protokol č.8/2012 reg.č.76/2012-4220-2040 zo dňa 13.02.2012, Z-5518/12

Tituly nadobudnutia LV:

Delimitačné protokoly zo dňa 14.8.2002

Rozhodnutie č.Star-1644/2003

Rozhodnutie č.Star-2174/2003

Delimitačný protokol zo dňa 29.1.2004

Delimitačný protokol zo dňa 29.1.2004

Žiadosť č. 51/2003 zo dňa 8.1.2003 o zápis stavby, oznámenie č. Val-1889/2002

Žiadosť č. 4701/2003 zo dňa 20.6.2003 o zápis stavieb, rozhodnutie Star-1644/2003 a oznámenie Val-1905/2003 a GP č. 105/2002

Kúpa V-1478/04 zo dňa 2.6.2005

Delimitačný protokol zo dňa 4.12.2003

Rozhodnutie č.X-361/06 zo dňa 12.7.2006

Rozhodnutie č.Star-2081/2005

Žiadosť č. *****/****-SEM/4 zo dňa 19.02.2007

ČASŤ C: ŤARCHY

Por.č.:

Vecné bremeno - povinnosť strpieť užívanie studne a s tým spojené opravy, údržby a vstup na pozemok p.č.13419/4 v prospech p.č.13208/9 (GP 813/07), podľa V-15312/07 zo dňa 10.7.2007

Iné údaje:

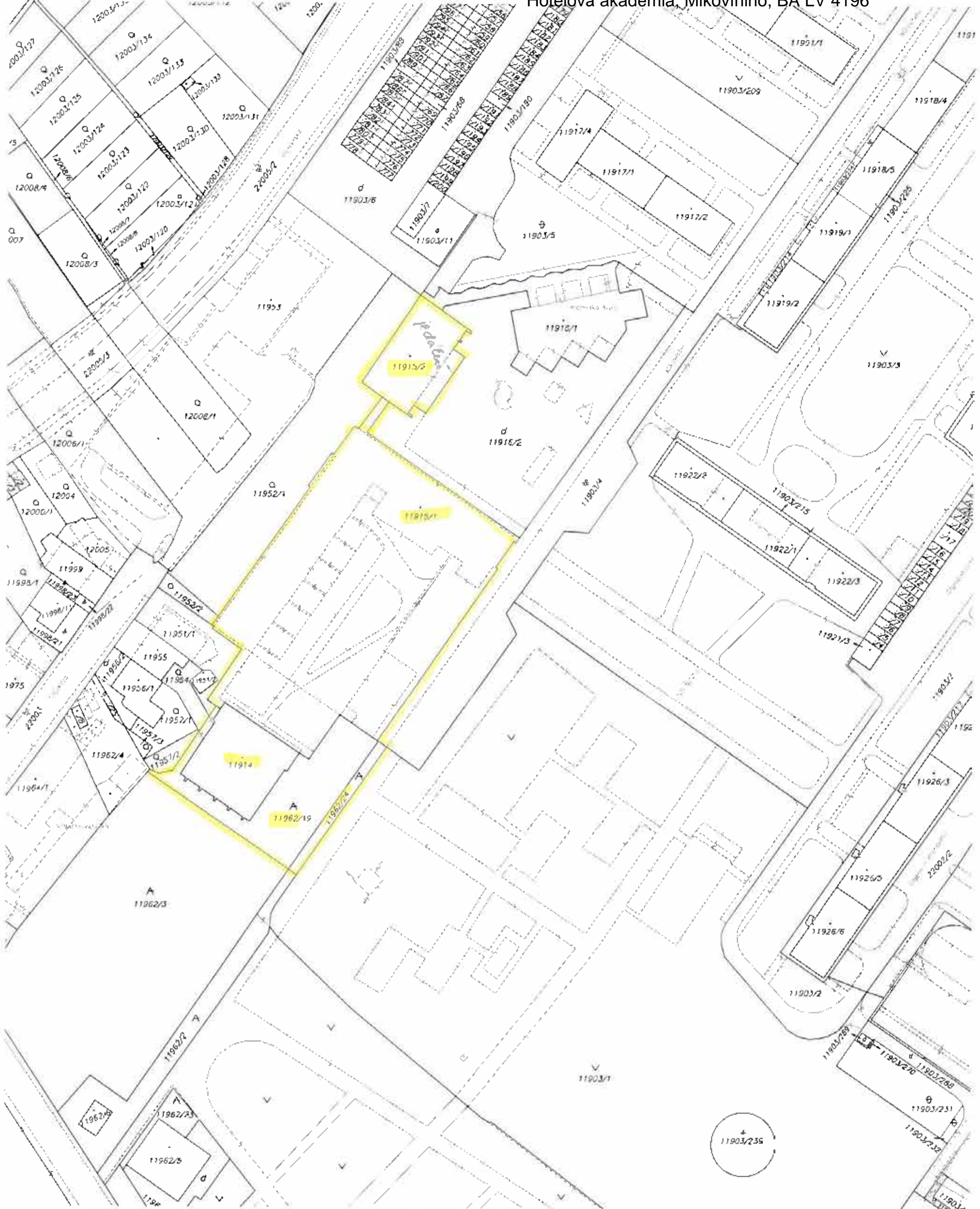
1 Žiadosť o zmenu sídla zo dňa 22.7.2006 - R-560/2006.

1 Zápis GP č. 42/2008

1 Zmena súpisného čísla, potvrdenie č.j. PPaSM 1063/2012-potvr. 18 zo 17.09.2012, Z-15740/12

Poznámka:

Bez zápisu.



Organizácia Katastrálny úrad v Bratislave Správa katastra pre H. m. SR BA, 6-Ružová dolina 27	Okres Bratislava III	Obec BA-m.Ľ. NOVÉ MESTO	Kat. územie Nové Mesto
	Číslo zákazky 9/224/2012	Mapový list č. PEZINOK 9-9/24, 9-9/42	Mierka 1 : 1000 Kác 2
KÓPIA KATASTRÁLNEJ MAPY na parcelu 11914, 11915/1, 2, 11962/19, 24--			
Vyhотовil			
Dňa 03.05.2012	Meno Marianna Kontilová <i>Marianna Kontilová</i>		

Stredná odborná škola polygrafická, Račianska 190, Bratislava

Nehnutelnosti evidované na LV 3223 pre katastrálne územie BA- Rača

- Budova školy – súpis.číslo 7508, situovaná na parcele č. 4966/22 a 4967/4. Celý areál je pod jedným súpisným číslom a je tvorený: dielne, telocvičňa, internát, školská jedáleň a kuchyňa, laboratória;
- Pozemok, dvor situovaný na par.č. 4966/4
- Pozemok, situovaný na par.č.4966/6

Nehnutelnosti evidované na LV 2258 pre katastrálne územie BA- Rača

- Pozemok, situovaný na par.č. 4966/2
- Pozemok, situovaný na par.č. 4966/24

Nehnutelnosti sú vo vlastníckom podiele 1/1. Nehnutelný majetok nie je poistený.

Účtovná hodnota nehnuteľného majetku v správe školy k 31.12.2016 je :

- stavieb 2.625.924,80 €
- pozemkov 1.959.365,66 €.

Prehľad zmlúv o nájme nebytového priestoru platných v roku 2016

<i>nájomca</i>	<i>predmet nájmu + výmera v m²</i>	<i>doba nájmu od - do</i>	<i>ročná výška nájmu v € bez DPH</i>
Ing. Peter Tomko - Nábytkové stolárstvo TOMKO	výrobný, skladový, kancelársky priestor, 368,56 m ²	od 1.7.2010 - doba neurčitá	15 976,10 €
Ing. Peter Tomko - Nábytkové stolárstvo TOMKO	výrobný, skladový, kancelársky priestor, 140,18 m ²	od 1. 2. 2016 - doba neurčitá	6 308,04 €
TAB, s.r.o.	výrobný, kancelársky priestor, 30,50 m ²	ukončený nájom k 31.3.2016	338,16 €
printech s.r.o.	skladový priestor, 17 m ²	od 1.3.2009 doba neurčitá	705,33 €
printech s.r.o.	kancelársky priestor, 41,08 m ²	od 5.6.2012 doba neurčitá	1 409,87 €
Alica Dórová - ALDO	výrobný priestor, 41,74 m ²	od 1.9.2011 doba neurčitá	2 087,00 €
Alica Dórová - ALDO	výrobný priestor, 9,41 m ²	od 1.5.2014 doba neurčitá	188,16 €
Wolters Kluwer, s.r.o.	skladový, kancelársky priestor, 343,60 m ²	od 15.4.2016 - doba neurčitá	8 782,00 €
GRAFITEC GROUP SLOVAKIA, s.r.o.	skladový priestor, 153 m ²	od 1.3.2012 doba neurčitá	9 547,20 €
GRAFITEC GROUP SLOVAKIA, s.r.o.	výrobný priestor, 21,40 m ²	od 1.4.2013 doba neurčitá	920,20 €
GRAFITEC GROUP SLOVAKIA, s.r.o.	kancelársky priestor, 108,75 m ²	od 1.3.2012 doba neurčitá	9 385,13 €
MCR, s.r.o.	kancelársky priestor, 96,65 m ²	od 1.1.2007 doba neurčitá	7 860,54 €

Peter Turček	masérské služby, 22 m ²	ukončený nájom k 31.1.2016	110,00 €
Stanislava Štalmachová	kancelársky priestor, 16,80 m ²	od 1.4.2011 doba neurčitá	1 104,92 €
Zväz polygrafie na Slovensku	kancelársky priestor, 26,50 m ²	od 1.9.2012 doba neurčitá	1 722,50 €
KONSTRUKT PLUS s.r.o.	prenájom veľkej telocvične, 524 m ²	nájom ukončený k 31.10.2015	15,- €/h, 1,5 h/týždeň
Dokan - občianske združenie	prenájom malej telocvične, 218 m ²	od 1.1.2011 doba neurčitá	8,80 €/h, 3 h/týždeň
Leon Taekwondo Academy - OZ	prenájom malej telocvične, 218 m ²	od 1.1.2012 doba neurčitá	8,80 €/h, 3 h/týždeň
Športový klub Mládež v pohybe - OZ	prenájom veľkej telocvične, 524 m ²	od 1.11.2011 doba neurčitá	15,- €/h, 1,5 h/týždeň
Klub priateľov Kengura - OZ	prenájom veľkej telocvične, 524 m ²	od 1.10.2011 doba neurčitá	15,- €/h a 8,80 €/h, 5,5 h/týždeň
	prenájom malej telocvične, 218 m ²	od 1.10.2011 doba neurčitá	
SEIWA OZ Šp. Klub karate	prenájom veľkej telocvične, 524 m ²	od 3.1.2011 doba neurčitá	15,- €/h, 1,5 h/týždeň
Klub pozemného hokeja Rača	prenájom veľkej telocvične, 524 m ²	od 3.1.2011 doba neurčitá	15,- €/h, 1,5 h/týždeň
Mars SR	automat na cukrovinky	od 1.2.2014 doba neurčitá	200,04 €
Delikomát Slovensko	automat na teplé nápoje	od 1.11.2015 doba neurčitá	529,92 €
Delikomát Slovensko	snack automat	od 1.10.2016 doba neurčitá	860,00 €

budova školy



budova internátu



budova telocvične



budova školskej jedálne a kuchyne



budova dielni



budova laboratorií



športový areál



Úrad geodézie, kartografie a katastra Slovenskej republiky
VÝPIS Z KATASTRA NEHNUTEĽNOSTÍ

Okres: Bratislava III
 Obec: BA-m.č. RAČA
 Katastrálne územie: Rača

Vytvorené cez katastrálny portál

Dátum vyhotovenia 30.08.2016
 Čas vyhotovenia: 15:05:43

VÝPIS Z LISTU VLASTNÍCTVA č. 3223

ČASŤ A: MAJETKOVÁ PODSTATA

PARCELY registra "C" evidované na katastrálnej mape

Parcelné číslo	Výmera v m ²	Druh pozemku	Spôsob využ. p.	Umiest. pozemku	Právny vzťah	Druh ch.n.
1507/ 3	2072	Záhrady	4	1		
1507/ 4	568	Zastavané plochy a nádvorí	16	1		
4966/ 4	12869	Ostatné plochy	37	1		
4966/ 6	18	Zastavané plochy a nádvorí	25	1		
4966/ 22	9583	Zastavané plochy a nádvorí	25	1		
4967/ 4	25	Zastavané plochy a nádvorí	16	1		

Legenda:

Spôsob využívania pozemku:

37 - Pozemok, na ktorom sú skaly, svahy, rokliny, výmole, vysoké medze s krovím alebo kamením a iné plochy, ktoré neposkytujú trvalý úžitok

4 - Pozemok prevažne v zastavanom území obce alebo v záhradkárskej osade, na ktorom sa pestuje zelenina, ovocie, okrasná nízka a vysoká zeleň a iné poľnohospodárske plodiny

16 - Pozemok, na ktorom je postavená nebytová budova označená súpisným číslom

25 - Pozemok, na ktorom je postavená ostatná inžinierska stavba a jej súčasť

Umiestnenie pozemku:

1 - Pozemok je umiestnený v zastavanom území obce

Stavby

Súpisné číslo	na parcele číslo	Druh stavby	Popis stavby	Druh ch.n.	Umiest. stavby
7508	4966/ 22	20	stavba		1
7508	4967/ 4	20	stavba		1
7577	1507/ 4	20	Domov dôchodcov Rača		1
8001	2850/ 45	9	bytový dom		1
Právny vzťah k parcele na ktorej leží stavba 8001 je evidovaný na liste vlastníctva číslo 1248.					
8001	2850/ 46	9	bytový dom		1
Právny vzťah k parcele na ktorej leží stavba 8001 je evidovaný na liste vlastníctva číslo 1248.					
8001	2850/ 47	20	stavba		1
Právny vzťah k parcele na ktorej leží stavba 8001 je evidovaný na liste vlastníctva číslo 1248.					
8001	2850/ 51	9	bytový dom		1
Právny vzťah k parcele na ktorej leží stavba 8001 je evidovaný na liste vlastníctva číslo 1248.					
8001	2850/ 52	9	bytový dom		1
Právny vzťah k parcele na ktorej leží stavba 8001 je evidovaný na liste vlastníctva číslo 3638.					
8001	2850/ 53	9	bytový dom		1
Právny vzťah k parcele na ktorej leží stavba 8001 je evidovaný na liste vlastníctva číslo 1248.					
8701	422/ 1	20	dom dôchodcov		1
Právny vzťah k parcele na ktorej leží stavba 8701 je evidovaný na liste vlastníctva číslo 1248.					
8701	422/ 14	20	dom dôchodcov		1
Právny vzťah k parcele na ktorej leží stavba 8701 je evidovaný na liste vlastníctva číslo 3638.					
8701	422/ 15	20	dom dôchodcov		1
Právny vzťah k parcele na ktorej leží stavba 8701 je evidovaný na liste vlastníctva číslo 1248.					

Legenda:

Druh stavby:

20 - Iná budova

Stavby

Súpisné číslo na parcele číslo Druh stavby Popis stavby

Druh ch.n. Umiest. stavby

9 - Bytový dom

Kód umiestnenia stavby:

1 - Stavba postavaná na zemskom povrchu

ČASŤ B: VLASTNÍCI A INÉ OPRÁVNENÉ OSOBY

Por. číslo Priezvisko, meno (názov), rodné priezvisko, dátum narodenia, rodné číslo (IČO) a Spoluvlastnícky podiel miesto trvalého pobytu (sídlo) vlastníka

Účastník právneho vzťahu:

Vlastník

1 Bratislavský samosprávny kraj, Sabinovská 16, Bratislava, PSČ 820 05,
SR

1 / 1

IČO :

Titul nadobudnutia

Kolaudačné rozhodnutie č. SU-2007/914/MOK-2 zo dňa 29.6.2007, Z-9180/07

Tituly nadobudnutia LV:

Delimitačný protokol zo dňa 1.7.2002

Delimitačný protokol zo dňa 4.11.2002, GP 051/2002,255-160/02

Žiadosť č.ORGSM 76/75/2004 zo dňa 15.11.2004

Žiadosť č.ORGSM 12/5/2005, Delimitačný protokol zo dňa 05.01.2005

ČASŤ C: ŤARCHY

Bez zápisu.

Iné údaje:

- 1 Žiadosť o zmenu sídla zo dňa 22.7.2006 - R-560/2006.
- 1 Vykonanie zápisu zmien , GP č. 576/06 (Z-6117/06)
- 1 GP č. 43/07, Z-9180/07

Poznámka:

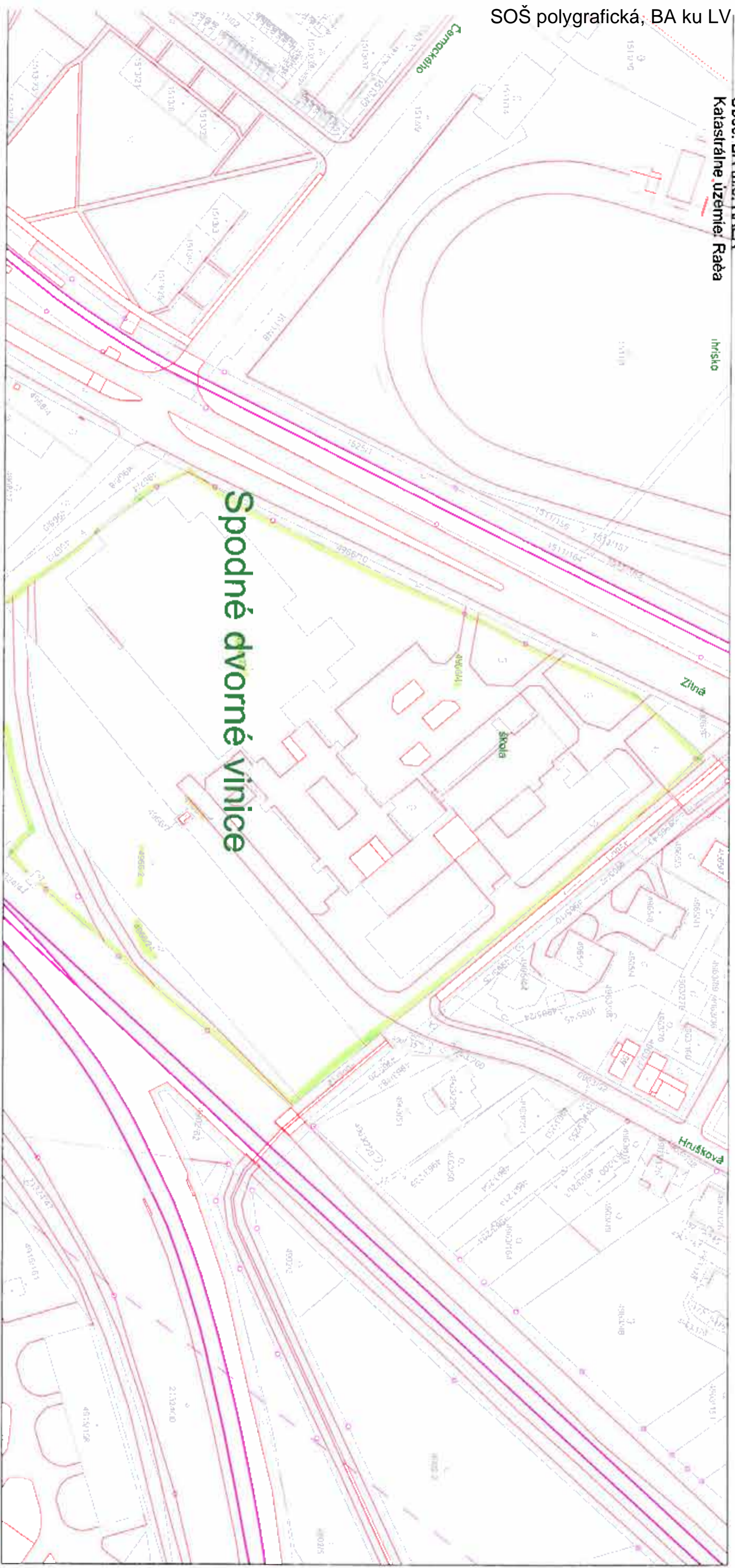
Bez zápisu.

Informatívna kópia z mapy

Vytvorené cez katastrálny portál

9. septembra 2014 10:46

Okres: Bratislava II
Obec: BA-m.è. RAĽA
Katastrálne územie: RaĽa



Spodné dvorné vinice

SCALE 1 : 1 290



Úrad geodézie, kartografie a katastra Slovenskej republiky
VÝPIS Z KATASTRA NEHNUTEĽNOSTÍ

Okres: Bratislava III
 Obec: BA-m.č. RAČA
 Katastrálne územie: Rača

Vytvorené cez katastrálny portál

Dátum vyhotovenia 30.08.2016
 Čas vyhotovenia: 15:09:56

VÝPIS Z LISTU VLASTNÍCTVA č. 2258

ČASŤ A: MAJETKOVÁ PODSTATA

PARCELY registra "C" evidované na katastrálnej mape

Parcelné číslo	Výmera v m ²	Druh pozemku	Spôsob využ. p.	Umiest. pozemku	Právny vzťah	Druh ch.n.
3282/ 23	46776	Ostatné plochy	37	1		
3282/ 30	1466	Zastavané plochy a nádvoria	25	1		
3282/ 31	1804	Zastavané plochy a nádvoria	25	1		
3282/ 32	916	Zastavané plochy a nádvoria	25	1		
3282/ 33	675	Zastavané plochy a nádvoria	25	1		
3282/ 34	3378	Zastavané plochy a nádvoria	25	1		
3282/ 35	866	Zastavané plochy a nádvoria	25	1		
3282/ 44	244	Zastavané plochy a nádvoria	25	1		5
Právny vzťah k stavbe evidovanej na pozemku 3282/ 44 je evidovaný na liste vlastníctva číslo 4239.						
3282/141	15894	Ostatné plochy	34	1		
4966/ 2	4792	Zastavané plochy a nádvoria	30	1		
4966/ 24	2326	Zastavané plochy a nádvoria	30	1		

Legenda:

Spôsob využívania pozemku:

- 37 - Pozemok, na ktorom sú skaly, svahy, rokliny, výmole, vysoké medze s krovím alebo kamením a iné plochy, ktoré neposkytujú trvalý úžitok
- 30 - Pozemok, na ktorom je ihrisko, štadión, kúpalisko, športová dráha, autokemp, táborisko a iné
- 25 - Pozemok, na ktorom je postavená ostatná inžinierska stavba a jej súčasť
- 34 - Pozemok, na ktorom je manipulačná a skladová plocha, objekt a stavba slúžiaca lesnému hospodárstvu

Umiestnenie pozemku:

- 1 - Pozemok je umiestnený v zastavanom území obce

Právny vzťah:

- 5 - Vlastník pozemku nie je vlastníkom stavby postavenej na tomto pozemku (pozemkoch)

Stavby

Súpisné číslo	na parcele číslo	Druh stavby	Popis stavby	Druh ch.n.	Umiest. stavby
7700	3282/ 30	13	ubytov. zariadenie		1
7700	3282/ 31	11	škola		1
7700	3282/ 32	11	škola		1
7700	3282/ 33	11	škola		1
7700	3282/ 34	13	stravovacia časť		1
9362	3282/ 35	20	spol. techn. vybav.		1

Legenda:

Druh stavby:

- 20 - Iná budova
- 13 - Budova ubytovacieho zariadenia
- 11 - Budova pre školstvo, na vzdelávanie a výskum

Kód umiestnenia stavby:

- 1 - Stavba postavaná na zemskom povrchu

ČASŤ B: VLASTNÍCI A INÉ OPRÁVNENÉ OSOBY

Por. číslo Priezvisko, meno (názov), rodné priezvisko, dátum narodenia, rodné číslo (IČO) a Spoluvlastnícky podiel miesto trvalého pobytu (sídlo) vlastníka

Účastník právneho vzťahu: **Vlastník**

**1 Bratislavský samosprávny kraj, Sabinovská 16, Bratislava, PSČ 820 05,
SR**

1 / 1

IČO :

Titul nadobudnutia	Delimitačný protokol zo dňa 14.8.2002
Titul nadobudnutia	Žiadosť o zápis zo dňa 19.2.2003
Titul nadobudnutia	Rozhodnutie č.X-85/04 zo dňa 9.6.2004
Titul nadobudnutia	Rozsudok 6C 35/00-368 zo dňa 06.03.07
Titul nadobudnutia	Rozsudok Okresného súdu Bratislava III č.k. 19C 130/2008-221 v spojení s rozsudkom Krajského súdu Bratislava, č.k. 9Co 169/2012-240 zo dňa 26.11.2013, Z-413/14

ČASŤ C: ŤARCHY

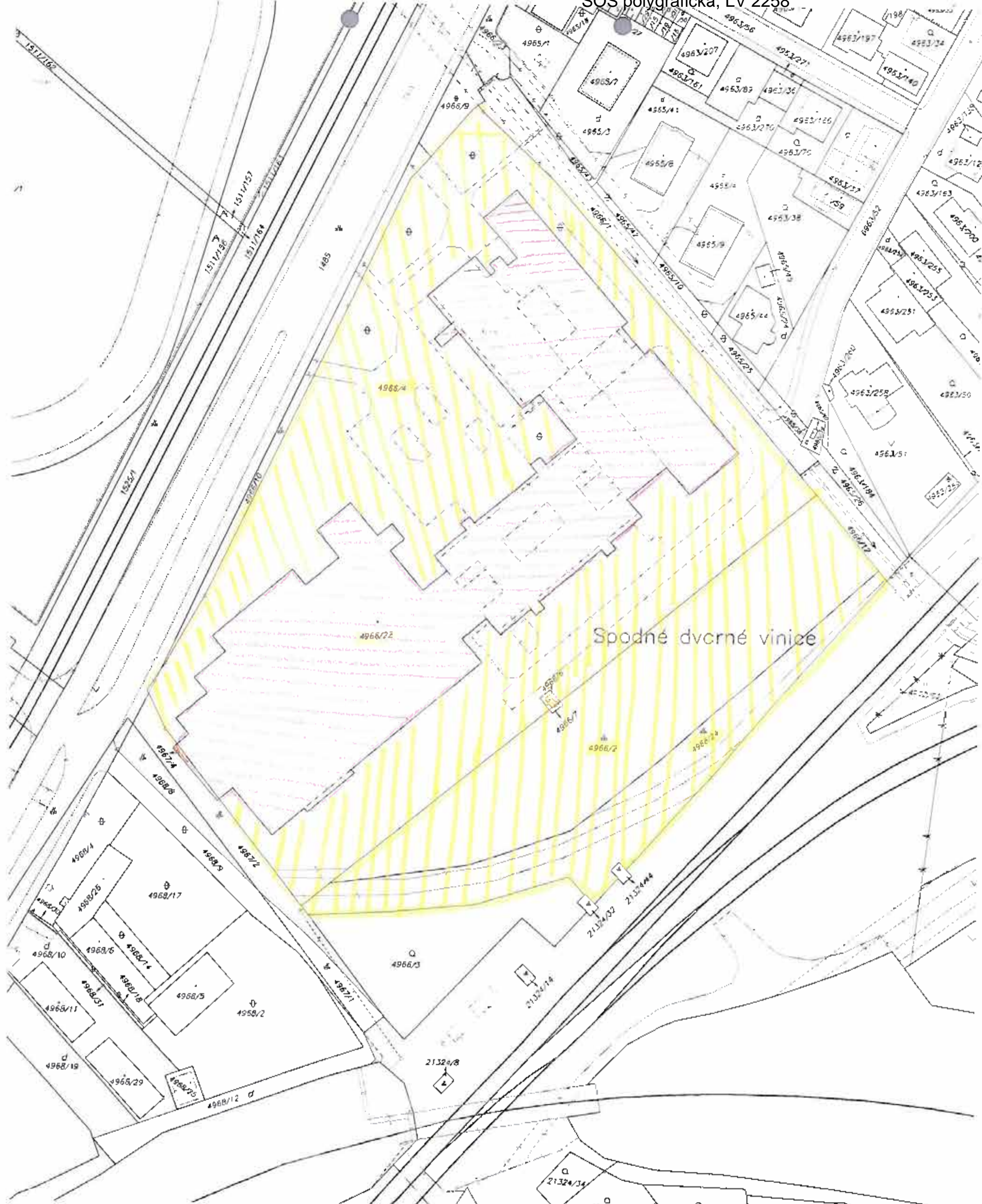
Bez zápisu.

Iné údaje:

- 1 Žiadosť o zmenu sídla zo dňa 22.7.2006 - R-560/2006.**
- 1 GP č. 536/05 - PVZ 560/07**
- 1 Protokol R-2992/14 zo dňa 07.07.2014;**

Poznámka:

Bez zápisu.



Spodné dvorné vinice

Organizácia Katastrálny úrad v Bratislave Správa katastra pre H. m. SR BA, B-Račová ulica 27	Okres Bratislava III Číslo zákazky 9/2224/2012	Obec BA-m.Č. RAČA Mapový list č. PEZINOK 7-7/13, 7-7/31, 8-7/24, 8-7/42	Kat. územie Rača Mierka 1 : 1000 Kód 1
KÓPIA KATASTRÁLNEJ MAPY na poročku. 4966/4, 5, 22, 4967/4--			
Dňa 03.05.2012		Meno Marianna Kontilová <i>Kontilová</i>	
Vyhotoval			

Obchodná akadémia, Račianska 107, Bratislava

Nehnuteľnosti v evidencii na LV 4196 pre katastrálne územie BA- Nové Mesto

- Budova, súpisné číslo 1532, situovaná na pozemkoch, par.č. 13081/2, 13081/3, 13081/4 a 13081/9
- Pozemok, dvor, situovaný na par.č. 13081/1

Nehnuteľnosti sú vo vlastníckom podiele BSK 1/1. Nehnuteľnosti nie sú poistené.

Účtovná hodnota nehnuteľného majetku v správe školy k 31.12.2016 je :

- stavieb 972.090,36 €
- pozemkov 780.691,10 €.

Prehľad zmlúv o nájme nebytového priestoru platných v roku 2016

<i>nájomca</i>	<i>predmet nájmu+výmera v m2</i>	<i>doba nájmu od - do</i>	<i>ročná výška nájmu v €</i>
Anna Maríková - Jedáleň Olšovská	Školská jedáleň-564 m2	01. 07. 2010 - neurčito	0,00 €
J.P. Plus s. r. o.	Školský bufet-15 m2	01. 07. 2007 - neurčito	103,20 €
PORS-WEST s.r.o.	Automat na kávu-1 m2	01. 01. 2009 - neurčito	36,24 €
Coca-Cola HBC SR s.r.o.	Automat na nápoje - 1 m2	21. 10. 2014 - neurčito	40,00 €

budova školy – súpisné číslo 1532



Úrad geodézie, kartografie a katastra Slovenskej republiky
VÝPIS Z KATASTRA NEHNUTEĽNOSTÍ

Okres: Bratislava III

Vytvorené cez katastrálny portál

Obec: BA-m.č. NOVÉ MESTO

Dátum vyhotovenia 31.08.2016

Katastrálne územie: Nové Mesto

Čas vyhotovenia: 09:11:43

VÝPIS Z LISTU VLASTNÍCTVA č. 4196

ČASŤ A: MAJETKOVÁ PODSTATA

PARCELY registra "C" evidované na katastrálnej mape

Parcelné číslo	Výmera v m ²	Druh pozemku	Spôsob využ. p.	Umiest. pozemku	Právny vzťah	Druh ch.n.
11758/ 2	1684	Zastavané plochy a nádvorí	18	1		
11758/ 5	1125	Zastavané plochy a nádvorí	16	1		
11758/ 20	191	Zastavané plochy a nádvorí	18	1		
11914	622	Zastavané plochy a nádvorí	16	1		
11915/ 1	4902	Zastavané plochy a nádvorí	16	1		
11915/ 2	602	Zastavané plochy a nádvorí	16	1		
11962/ 19	935	Ostatné plochy	30	1		
11962/ 24	135	Ostatné plochy	30	1		
12140	827	Zastavané plochy a nádvorí	16	1		
12142/ 11	12307	Zastavané plochy a nádvorí	15	1		
12143	682	Zastavané plochy a nádvorí	15	1		
13081/ 1	11798	Zastavané plochy a nádvorí	18	1		
13081/ 2	1015	Zastavané plochy a nádvorí	16	1		
13081/ 3	879	Zastavané plochy a nádvorí	16	1		
13081/ 4	223	Zastavané plochy a nádvorí	17	1		
13081/ 9	339	Zastavané plochy a nádvorí	16	1		
13132/ 2	9716	Zastavané plochy a nádvorí	16	1		
13145/ 1	2357	Zastavané plochy a nádvorí	16	1		
13145/ 20	2482	Zastavané plochy a nádvorí	18	1		
13145/ 21	1405	Ostatné plochy	30	1		
13418/ 1	1785	Zastavané plochy a nádvorí	16	1		
13418/ 2	9449	Ostatné plochy	30	1		
13418/ 3	14	Zastavané plochy a nádvorí	16	1		
13419/ 1	1924	Zastavané plochy a nádvorí	16	1		
13419/ 2	142	Zastavané plochy a nádvorí	16	1		5
13419/ 3	128	Zastavané plochy a nádvorí	16	1		5
13419/ 4	12333	Zastavané plochy a nádvorí	25	1		
13419/ 5	94	Zastavané plochy a nádvorí	16	1		5
13601/ 13	3581	Zastavané plochy a	17	1		

PARCELY registra "C" evidované na katastrálnej mape

Parcelné číslo	Výmera v m2	Druh pozemku	Spôsob využ. p.	Umiest. pozemku	Právny vzťah	Druh ch.n.
13601/ 15	2869	nádvoria Zastavané plochy a nádvoria	17	1		
13657/127	456	Zastavané plochy a nádvoria	16	1		
Právny vzťah k stavbe evidovanej na pozemku 13657/127 je evidovaný na liste vlastníctva číslo 4893.						
13657/128	239	Zastavané plochy a nádvoria	22	1		
13657/129	208	Zastavané plochy a nádvoria	22	1		
13670/ 2	6649	Zastavané plochy a nádvoria	16	1		

Legenda:

Spôsob využívania pozemku:

- 15 - Pozemok, na ktorom je postavená bytová budova označená súpisným číslom
- 22 - Pozemok, na ktorom je postavená inžinierska stavba - cestná, miestna a účelová komunikácia, lesná cesta, poľná cesta, chodník, nekryté parkovisko a ich súčasť
- 30 - Pozemok, na ktorom je ihrisko, štadión, kúpalisko, športová dráha, autokemp, táborisko a iné
- 17 - Pozemok, na ktorom je postavená budova bez označenia súpisným číslom
- 18 - Pozemok, na ktorom je dvor
- 16 - Pozemok, na ktorom je postavená nebytová budova označená súpisným číslom
- 25 - Pozemok, na ktorom je postavená ostatná inžinierska stavba a jej súčasť

Umiestnenie pozemku:

- 1 - Pozemok je umiestnený v zastavanom území obce

Právny vzťah:

- 5 - Vlastník pozemku nie je vlastníkom stavby postavenej na tomto pozemku (pozemkoch)

Stavby

Súpisné číslo	na parcele číslo	Druh stavby	Popis stavby	Druh ch.n.	Umiest. stavby
1045	13670/ 2	11			1
1143	13145/ 1	11	škola		1
1377	12140	20			1
1377	12143	11	škola		1
1531	13132/ 2	20			1
1532	13081/ 2	11	škola		1
1532	13081/ 3	11	škola		1
1532	13081/ 4	11	škola		1
1532	13081/ 9	11	škola		1
1575	13419/ 1	20			1
1576	13418/ 1	20			1
1576	13418/ 3	11	spojovacia chodba		1
1576	13419/ 5	11	spojovacia chodba		1
1606	11758/ 5	12	Domov sociálnych služieb pre deti		1
1621	11915/ 1	20	prevádzk.budova		1
1622	11914	20	prevádzk.budova		1
3446	13601/ 13	1	mech.dielne		1
11725	17063/ 11	19	športová hala		1
Právny vzťah k parcele na ktorej leží stavba 11725 je evidovaný na liste vlastníctva číslo 2056.					
11726	13419/ 2	7	garáže		1
11727	13419/ 3	11	sklad		1
11859	11915/ 2	20	jedáleň		1
12245	12137	11	školská jedáleň		1

Právny vzťah k parcele na ktorej leží stavba 12245 je evidovaný na liste vlastníctva číslo 1.

Legenda:

Druh stavby:

- 20 - Iná budova
- 7 - Samostatne stojaca garáž
- 1 - Priemyselná budova
- 12 - Budova zdravotníckeho a sociálneho zariadenia
- 11 - Budova pre školstvo, na vzdelávanie a výskum
- 19 - Budova pre šport a rekreačné účely

Kód umiestnenia stavby:

Stavby

Súpisné číslo na parcele číslo Druh stavby Popis stavby

Druh ch.n. Umiest. stavby

1 - Stavba postavaná na zemskom povrchu

ČASŤ B: VLASTNÍCI A INÉ OPRÁVNENÉ OSOBY

Por. číslo Priezvisko, meno (názov), rodné priezvisko, dátum narodenia, rodné číslo (IČO) a Spoluvlastnícky podiel miesto trvalého pobytu (sídlo) vlastníka

Účastník právneho vzťahu:

Vlastník

1 Bratislavský samosprávny kraj, Sabinovská 16, Bratislava, PSČ 820 05,
SR

1 / 1

IČO :

Titul nadobudnutia Rozsudok Krajského súdu v Bratislave č. 4 Cob 123/2007-114, 1304114762 zo dňa 28.09.2010, právoplatné a vykonateľné dňa 17.07.2009, Z-16323/10 týkajúci sa vlastníctva pozemku parc.č. 11915/2

Titul nadobudnutia Delimitačný protokol č.8/2012 reg.č.76/2012-4220-2040 zo dňa 13.02.2012, Z-5518/12

Tituly nadobudnutia LV:

Delimitačné protokoly zo dňa 14.8.2002

Rozhodnutie č.Star-1644/2003

Rozhodnutie č.Star-2174/2003

Delimitačný protokol zo dňa 29.1.2004

Delimitačný protokol zo dňa 29.1.2004

Žiadosť č. 51/2003 zo dňa 8.1.2003 o zápis stavby, oznámenie č. Val-1889/2002

Žiadosť č. 4701/2003 zo dňa 20.6.2003 o zápis stavieb, rozhodnutie Star-1644/2003 a oznámenie Val-1905/2003 a GP č. 105/2002

Kúpa V-1478/04 zo dňa 2.6.2005

Delimitačný protokol zo dňa 4.12.2003

Rozhodnutie č.X-361/06 zo dňa 12.7.2006

Rozhodnutie č.Star-2081/2005

Žiadosť č. *****/****-SEM/4 zo dňa 19.02.2007

ČASŤ C: ŤARCHY

Por.č.:

Vecné bremeno - povinnosť strpieť užívanie studne a s tým spojené opravy, údržby a vstup na pozemok p.č.13419/4 v prospech p.č.13208/9 (GP 813/07), podľa V-15312/07 zo dňa 10.7.2007

Iné údaje:

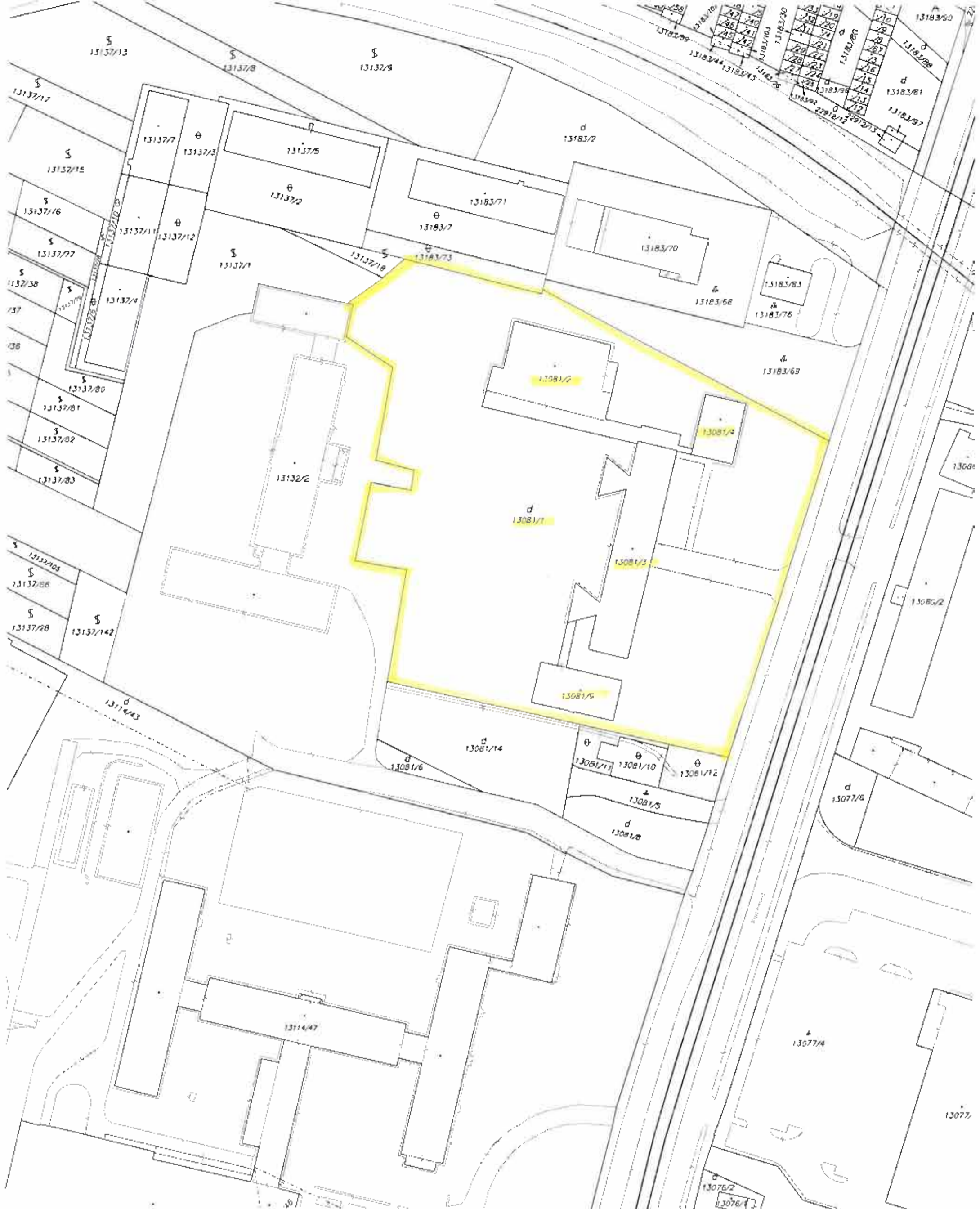
1 Žiadosť o zmenu sídla zo dňa 22.7.2006 - R-560/2006.

1 Zápis GP č. 42/2008

1 Zmena súpisného čísla, potvrdenie č.j. PPaSM 1063/2012-potvr. 18 zo 17.09.2012, Z-15740/12

Poznámka:

Bez zápisu.



Organizácia Katastrálny úrad v Bratislave Správa katastra pre hl. m. SR BA, B-Ružová dolina 27	Okres Bratislava III	Obec BA-m.č. NOVÉ MESTO	Kat. územie Nové Mesto
	Číslo zázky 9/2224/2012	Mopový list č PEZINOK 8-B/14, 8-B/32, 8-B/13, 8-B/31	Mierka 1 : 1000 Kód 2
KÓPIA KATASTRÁLNEJ MAPY na parcelu: 13081/1-4, 9--			
Vyhotovil			
Dátum 03.05.2012	Meno Marianna Kontilová <i>(signature)</i>		

Stredná odborná škola hotelových služieb a obchodu, Na pántoch 9, Bratislava

Nehnutelnosti evidované na LV 2258 pre katastrálne územie BA- Rača

- Budova školy, súpis.č. 7700, situovaná na pozemku par.č. 3282/31, 3282/32 a 3282/33
- Budova internátu, súpis.číslo 7700, situovaná na par.č..3282/30
- Budova, stravovacia časť, súpis.č. 7700, situovaná na par.č. 3282/34
- Budova kotolne, súpis.č. 9362, situovaná na par.č. 3282/35
- Pozemok, dvor školy, situovaný na par.č. 3282/23
- Pozemok, dvor školy, situovaný na par.č. 3282/44
- Pozemok, dvor školy, situovaný na par.č. 3282/141

Majetok je vo vlastníckom podiele 1/1. Nehnutelný majetok je poistený, výška poistného je 2 599,- eur.

Účtovná hodnota nehnuteľného majetku v správe školy k 31.12.2016 je :

- stavieb 6.369.816,48 €.
- pozemkov 107.101,54 €.

Prehľad zmlúv o nájme nebytového priestoru platných v roku 2016

nájomca	predmet nájmu+výmera v m2	dobu nájmu od - do	ročná výška nájmu v €
TANDS - MUDr. Teplanský Samuel	nebytové priestory zubnej ambulancie-38,26m2	na dobu neurčitú	2 362,92 €
Slovenská informačná služba	dočasné užívanie nehnuteľnosti - 244 m2	od 1.1.2005	7 400,00 €
Delikomát Slovensko s.r.o.	priestor na automat	od 1.1.2005, č. zml. 25/2005	418,67 €
CREDITORS,s.r.o.	telocvičňa - 608 m2	január - 31.8.2016	x
Bratislavský futbalový zväz	telocvičňa - 608 m2	január - 14.2.2016, december 2016- 2.5.2017	x
Ultimate	telocvičňa - 608 m2	január - 7.2.2016, október - 5. 2. 2017	x
Boris Jendek	telocvičňa - 608 m2	január - december 2016	x
Klub pozemného hokeja	telocvičňa - 608 m2	január 2016 - 28.2.2016, október 2016 - 28.2.2017	x
Hádzanársky klub Vajnory	telocvičňa - 608 m2	január 2016-29.4.2016, september 2016- 2.5.2017	x
Pavol Polakovič	telocvičňa - 608 m2	september 2016 - jún 2017	x
Martin Dužek	telocvičňa - 608 m2	január - 2.2.2016	x
Martin Mýtny	telocvičňa - 608 m2	január 2016 - 1.3.2016, október - 1.3.2017	x
NMB Minebea Slovakia,s.r.o.	telocvičňa - 608 m2	október - 15. 6. 2017	x
Spolu suma za prenájom telocvične v roku 2016 (sumu spolu tvorí nájom + energie)			10 571,70 €
Coca-cola HBC, SR, s.r.o.	priestor na automat	zml. z 1. 2. 1996	321,00 €

budova školy (súpisné číslo 7700)



budova internátu (súpisné číslo 7700)



(vestibul, jižný pohľad – budova internátu)



kuchynský blok školy



kotolňa (súpisné číslo 9362)



budova telocvične + bazén



Úrad geodézie, kartografie a katastra Slovenskej republiky
VÝPIS Z KATASTRA NEHNUTEĽNOSTÍ

Okres: Bratislava III
 Obec: BA-m.č. RAČA
 Katastrálne územie: Rača

Vytvorené cez katastrálny portál

Dátum vyhotovenia 30.08.2016
 Čas vyhotovenia: 15:25:42

VÝPIS Z LISTU VLASTNÍCTVA č. 2258

ČASŤ A: MAJETKOVÁ PODSTATA

PARCELY registra "C" evidované na katastrálnej mape

Parcelné číslo	Výmera v m ²	Druh pozemku	Spôsob využ. p.	Umiest. pozemku	Právny vzťah	Druh ch.n.
3282/ 23	46776	Ostatné plochy	37	1		
3282/ 30	1466	Zastavané plochy a nádvorí	25	1		
3282/ 31	1804	Zastavané plochy a nádvorí	25	1		
3282/ 32	916	Zastavané plochy a nádvorí	25	1		
3282/ 33	675	Zastavané plochy a nádvorí	25	1		
3282/ 34	3378	Zastavané plochy a nádvorí	25	1		
3282/ 35	866	Zastavané plochy a nádvorí	25	1		
3282/ 44	244	Zastavané plochy a nádvorí	25	1		5

Právny vzťah k stavbe evidovanej na pozemku 3282/ 44 je evidovaný na liste vlastníctva číslo 4239.

3282/141	15894	Ostatné plochy	34	1		
4966/ 2	4792	Zastavané plochy a nádvorí	30	1		
4966/ 24	2326	Zastavané plochy a nádvorí	30	1		

Legenda:

Spôsob využívania pozemku:

- 37 - Pozemok, na ktorom sú skaly, svahy, rokliny, výmole, vysoké medze s krovím alebo kamením a iné plochy, ktoré neposkytujú trvalý úžitok
- 30 - Pozemok, na ktorom je ihrisko, štadión, kúpalisko, športová dráha, autokemp, táborisko a iné
- 25 - Pozemok, na ktorom je postavená ostatná inžinierska stavba a jej súčasť
- 34 - Pozemok, na ktorom je manipulačná a skladová plocha, objekt a stavba slúžiaca lesnému hospodárstvu

Umiestnenie pozemku:

- 1 - Pozemok je umiestnený v zastavanom území obce

Právny vzťah:

- 5 - Vlastník pozemku nie je vlastníkom stavby postavenej na tomto pozemku (pozemkoch)

Stavby

Súpisné číslo	na parcele číslo	Druh stavby	Popis stavby	Druh ch.n.	Umiest. stavby
7700	3282/ 30	13	ubytov. zariadenie		1
7700	3282/ 31	11	škola		1
7700	3282/ 32	11	škola		1
7700	3282/ 33	11	škola		1
7700	3282/ 34	13	stravovacia časť		1
9362	3282/ 35	20	spol. techn. vybav.		1

Legenda:

Druh stavby:

- 20 - Iná budova
- 13 - Budova ubytovacieho zariadenia
- 11 - Budova pre školstvo, na vzdelávanie a výskum

Kód umiestnenia stavby:

- 1 - Stavba postavaná na zemskom povrchu

ČASŤ B: VLASTNÍCI A INÉ OPRÁVNENÉ OSOBY

Por. číslo Priezvisko, meno (názov), rodné priezvisko, dátum narodenia, rodné číslo (IČO) a Spoluvlastnícky podiel miesto trvalého pobytu (sídlo) vlastníka

Účastník právneho vzťahu: **Vlastník**

**1 Bratislavský samosprávny kraj, Sabinovská 16, Bratislava, PSČ 820 05,
SR**

1 / 1

IČO :

Titul nadobudnutia	Delimitačný protokol zo dňa 14.8.2002
Titul nadobudnutia	Žiadosť o zápis zo dňa 19.2.2003
Titul nadobudnutia	Rozhodnutie č.X-85/04 zo dňa 9.6.2004
Titul nadobudnutia	Rozsudok 6C 35/00-368 zo dňa 06.03.07
Titul nadobudnutia	Rozsudok Okresného súdu Bratislava III č.k. 19C 130/2008-221 v spojení s rozsudkom Krajského súdu Bratislava, č.k. 9Co 169/2012-240 zo dňa 26.11.2013, Z-413/14

ČASŤ C: ŤARCHY

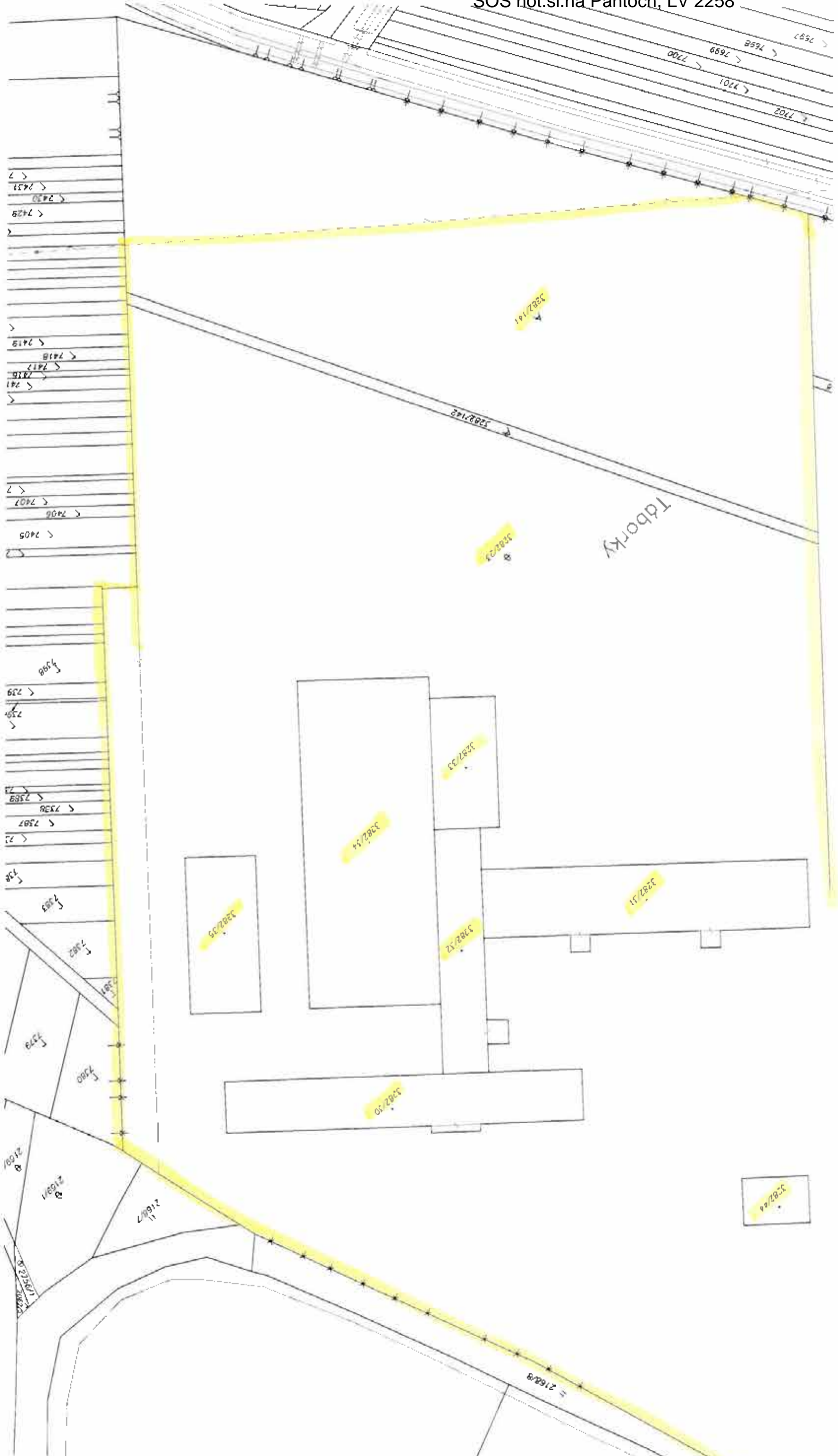
Bez zápisu.

Iné údaje:

- 1 Žiadosť o zmenu sídla zo dňa 22.7.2006 - R-560/2006.**
- 1 GP č. 536/05 - PVZ 560/07**
- 1 Protokol R-2992/14 zo dňa 07.07.2014;**

Poznámka:

Bez zápisu.



Organizácia Katastrálny úrad v Bratislave Správa katastru pre M. SR SR BA - územná časť ZT		Ukres Bratislava III		Obec BA-m.č. RAČA		Kód územia RAČA	
Dňa 03.05.2012		Vyhotovil Marionna Kontilová		Číslo záznamu 9/2224/2012		Mapať list č. PEZINOK 7-6/42, 7-6/44, 7-7/22	
KÓPIA KATASTRÁLNEJ MAPY na parcelu: --				Mierka 1 : 1000 Kód 1			



Stredná odborná škola masmediálnych a informačných štúdií, Kadnárova 7, Bratislava

Nehnutelnosti evidované na LV 1196 pre katastrálne územie BA- Rača

Budova školy, súpis.š.2510,situovaná na pozemku parcelné číslo 17358/3
Súčasťou areálu je jedálne bez vlastného súpisného čísla, nie je evidovaná ako samostatná budova.

Priestor jedálne boli dané do dlhodobého prenájmu OZ Stará Jedáleň od r.2017

Majetok je vo vlastníctve 1/1. Nehnutelný majetok nie je poistený.

Účtovná hodnota nehnuteľného majetku v správe školy k 31.12.2016 je :

- stavieb 526.617,65 €
- pozemkov 426.822,35 €.

Prehľad zmlúv o nájme nebytového priestoru platných v roku 2016

<i>nájomca</i>	<i>predmet nájmu+výmera v m2</i>	<i>doba nájmu od - do</i>	<i>ročná výška nájmu v €</i>
Peter Černák, Bratislava	šk.bufet, sklad - 20 m2	od 1.2.2009 -neurčito	240,- €
Ing.L.Stražil - NUBIUM, Ba	reklam. Tabule - 5,1 m2	od 1.11.2008-neurčito	663,88 €
euroAWK, Ba	reklam. Tabule - 5,1 m2	od 1.9.2008 - neurčito	531,10 €
Mgr. P. Guldan - STORM, Ba	učebňa ANJ - 36 m2	od 28.9.2009-neurčito	550,- €

budova školy



budova školy – dvor



budova školy - telocvičňa



Úrad geodézie, kartografie a katastra Slovenskej republiky
VÝPIS Z KATASTRA NEHNUTEĽNOSTÍ

Okres: Bratislava III
 Obec: BA-m.č. RAČA
 Katastrálne územie: Rača

Vytvorené cez katastrálny portál

Dátum vyhotovenia 31.08.2016
 Čas vyhotovenia: 09:20:36

VÝPIS Z LISTU VLASTNÍCTVA č. 1196

ČASŤ A: MAJETKOVÁ PODSTATA

PARCELY registra "C" evidované na katastrálnej mape

Parcelné číslo	Výmera v m ²	Druh pozemku	Spôsob využ. p.	Umiest. pozemku	Právny vzťah	Druh ch.n.
4778/ 10	1013	Zastavané plochy a nádvoria	16	1		
4778/ 11	585	Zastavané plochy a nádvoria	17	1		
4778/ 18	1344	Ostatné plochy	37	1		
4778/ 19	1020	Zastavané plochy a nádvoria	25	1		
4778/ 21	729	Ostatné plochy	37	1		
4778/ 36	526	Zastavané plochy a nádvoria	16	1		
4778/ 37	406	Zastavané plochy a nádvoria	16	1		
4778/ 87	2643	Ostatné plochy	37	1		
4778/ 88	110	Ostatné plochy	37	1		
17330/ 3	1396	Zastavané plochy a nádvoria	16	1		
17330/ 15	1302	Ostatné plochy	30	1		
17330/ 16	2078	Zastavané plochy a nádvoria	18	1		
17330/ 17	907	Zastavané plochy a nádvoria	16	1		
17330/ 18	3692	Zastavané plochy a nádvoria	18	1		
17358/ 3	7793	Zastavané plochy a nádvoria	16	1		

Legenda:

Spôsob využívania pozemku:

37 - Pozemok, na ktorom sú skaly, svahy, rokliny, výmole, vysoké medze s krovím alebo kamením a iné plochy, ktoré neposkytujú trvalý úžitok

17 - Pozemok, na ktorom je postavená budova bez označenia súpisným číslom

30 - Pozemok, na ktorom je ihrisko, štadión, kúpalisko, športová dráha, autokemp, táborisko a iné

18 - Pozemok, na ktorom je dvor

25 - Pozemok, na ktorom je postavená ostatná inžinierska stavba a jej súčasť

16 - Pozemok, na ktorom je postavená nebytová budova označená súpisným číslom

Umiestnenie pozemku:

1 - Pozemok je umiestnený v zastavanom území obce

Stavby

Súpisné číslo	na parcele číslo	Druh stavby	Popis stavby	Druh ch.n.	Umiest. stavby
2444	17557/ 28	11	škola		1
Právny vzťah k parcele na ktorej leží stavba 2444 nie je evidovaný na liste vlastníctva.					
2495	17330/ 3	11	stavba		1
2510	17358/ 3	15	BUDOVA		1
3079	4778/ 10	20	stavba		1
3079	4778/ 11	20	stavba		1
9599	4778/ 36	20	Dielenský objekt		1
9600	4778/ 37	20	Dielenský objekt		1

Legenda:

Druh stavby:

Stavby

Súpisné číslo na parcele číslo Druh stavby Popis stavby

Druh ch.n. Umiest. stavby

20 - Iná budova

15 - Administratívna budova

11 - Budova pre školstvo, na vzdelávanie a výskum

Kód umiestnenia stavby:

1 - Stavba postavaná na zemskom povrchu

ČASŤ B: VLASTNÍCI A INÉ OPRÁVNENÉ OSOBY

Por. číslo Priezvisko, meno (názov), rodné priezvisko, dátum narodenia, rodné číslo (IČO) a Spoluvlastnícky podiel miesta trvalého pobytu (sídlo) vlastníka

Účastník právneho vzťahu: Vlastník

1 Bratislavský samosprávny kraj, Sabinovská 16, Bratislava, PSČ 820 05,
SR

1 / 1

IČO :

Titul nadobudnutia Rozhodnutie o určení súpisného čísla 546-11969/SO-C/2005/60-SČ a 546-12102/SO-C/2005/61-SČ, Delimitačný protokol zo dňa 5.12.2005

Titul nadobudnutia Žiadosť č.100459/2009/SEM-106 zo dňa 19.5.2009

Tituly nadobudnutia LV:

Delimitačný protokol zo dňa 1.7.2002

Delimitačný protokol zo dňa 29.7.2002

Delimitačný protokol zo dňa 14.8.2002

Žiadosť o zápis zo dňa 3.7.2003

ČASŤ C: ŤARCHY

Bez zápisu.

Iné údaje:

GP č.89/2000

Rozhodnutie č. X-1036/09-SPI zo dňa 01.10.2009

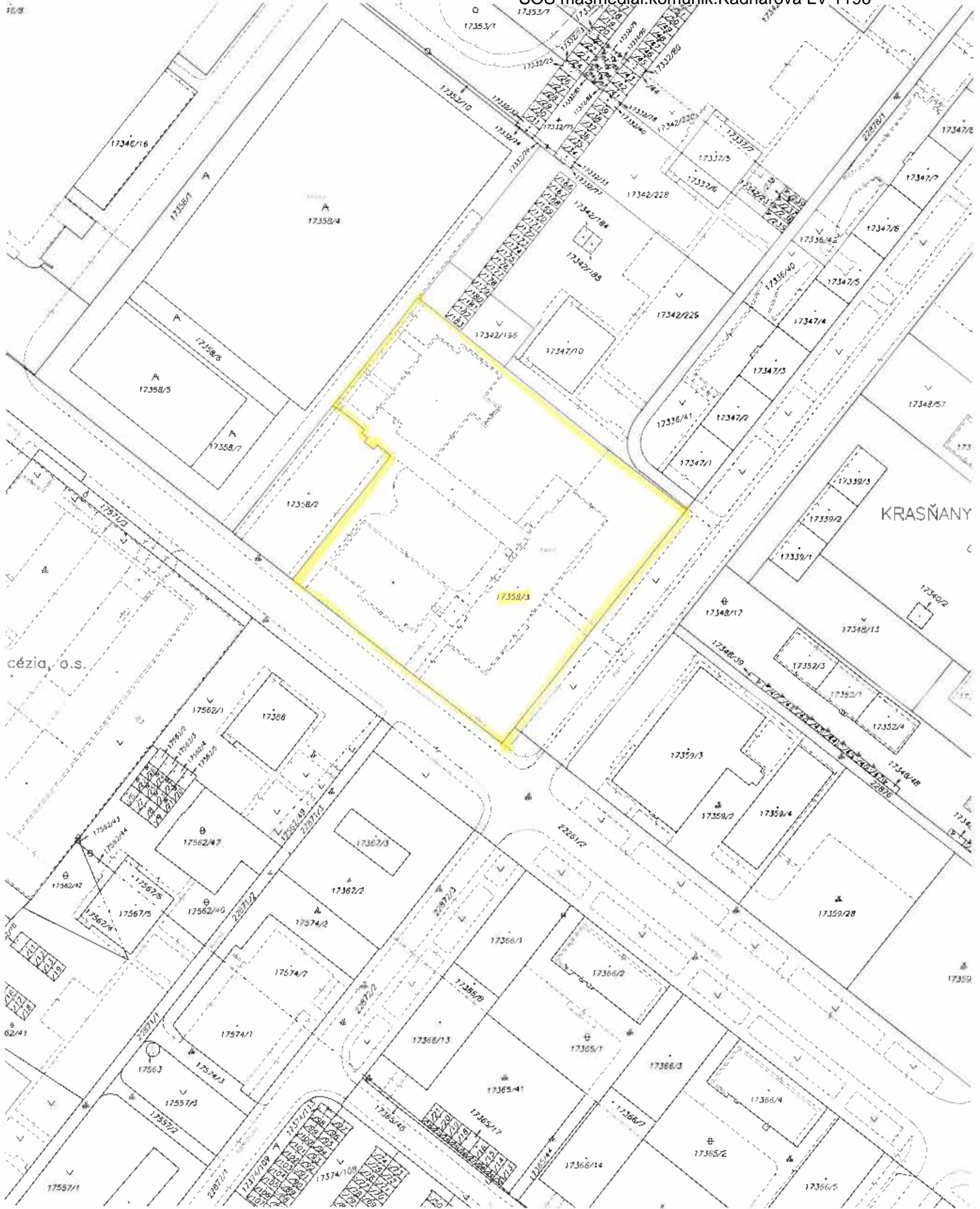
1 Žiadosť o zmenu sídla zo dňa 22.7.2006 - R-560/2006.

1 GP č.0602/09

1 Zápis geometrického plánu č. 89/2009 zo dňa 6.10.2009, R-1932/09

Poznámka:

Bez zápisu.



Organizácia Katastrálny úrad v Bratislave Správa katastra pri hl. m. SR BA, B-Račová dálna 27	Okres Bratislava III Číslo zákazky 9/2224/2012	Obec BA-m.č. RAČA Mapový list č. PEZINOK 8-7/23, 8-7/41	Kat. územie Rača Mierka 1 : 1000 Kód 1
KÓPIA KATASTRÁLNEJ MAPY na parcelu: 17358/3			
Dňa 03.05.2012		Vyhotoval Meno Marianna Kontilová <i>Kontilová</i>	

Pedagogická a sociálna akadémia, Bullova 2, Bratislava

Nehnutelnosti evidované na LV 3794 pre katastrálne územie BA- Dúbravka

- Budova školy, súpis.č. 1168 situovaná na pozemkoch parcelné číslo 2748/1, 2748/2, 2748/3, Právny vzťah k pozemkom evidovaný na LV 5920.
- Pozemok, Parcely č. 2748/4 a 2748/5 evidovaná na **LV č. 3794** pre katastrálne územie BA – Dúbravka. Právny vzťah ku pozemkom evidovaný na LV 847.

Vo vlastníctve BSK je iba budova, časť pozemkov je nevysporiadaná a časť pozemkov patrí Hlavnému mestu SR Bratislava.

Nehnutelnosti sú poistené, výška poistného je 341,- eur.

Účtovná hodnota nehnuteľného majetku v správe školy k 31.12.2016 je :

- stavieb 855.949,14 €
- pozemkov 0,00 €.

Prehľad zmlúv o nájme nebytového priestoru platných v roku 2016

<i>nájomca</i>	<i>predmet nájmu+výmera v m2</i>	<i>doba nájmu od - do</i>	<i>ročná výška nájmu v €</i>
Viera Mikešová, školníčka	služobný byt - 96,18 m2	25.1.2013- skončenia PP	91,99 €
Maríková Anna,ZJ Olšovská	bufet - 10m2	1.9.2015-neurčitá	480,00 €
Maríková Anna, ZJ Olšovská	výdaj stravy - 12m2	1.9.2010-neurčitá	720,00 €
Súkromná SOŠ veterinárna	učebne,kab.,zbor., Tv,WC - 644m2	1.9.2010-neurčitá	14 885,84 €
MUDr.Raček	stomatologická ambul. - 42,72m2	1.11.2010-neurčitá	1 495,20 €



Úrad geodézie, kartografie a katastra Slovenskej republiky
VÝPIS Z KATASTRA NEHNUTEĽNOSTÍ

Okres: **Bratislava IV**
Obec: **BA-m.č. DÚBRAVKA**
Katastrálne územie: **Dúbravka**

Vytvorené cez katastrálny portál

Dátum vyhotovenia **31.08.2016**
Čas vyhotovenia: **10:08:22**

VÝPIS Z LISTU VLASTNÍCTVA č. 3794

ČASŤ A: MAJETKOVÁ PODSTATA

PARCELY registra "C" evidované na katastrálnej mape

<i>Parcelné číslo</i>	<i>Výmera v m2</i>	<i>Druh pozemku</i>	<i>Spôsob využ. p.</i>	<i>Umiest. pozemku</i>	<i>Právny vzťah</i>	<i>Druh ch.n.</i>
1091	3619	Zastavané plochy a nádvorí	16	1		
1092/ 1	2507	Zastavané plochy a nádvorí	18	1		
1092/ 3	442	Zastavané plochy a nádvorí	16	1		
1092/ 7	7285	Zastavané plochy a nádvorí	18	1		
1092/ 8	1827	Zastavané plochy a nádvorí	18	1		
1093	13780	Ostatné plochy	30	1		
1274	540	Zastavané plochy a nádvorí	16	1		
1275	1618	Ostatné plochy	30	1		
2435/ 9	227	Zastavané plochy a nádvorí	16	1		
2435/ 19	1149	Zastavané plochy a nádvorí	16	1		
2435/ 28	202	Ostatné plochy	37	1		
2435/ 35	136	Zastavané plochy a nádvorí	16	1		
2435/ 36	113	Zastavané plochy a nádvorí	16	1		
2435/ 38	159	Zastavané plochy a nádvorí	25	1		
2738/ 5	6	Zastavané plochy a nádvorí	16	1		
2740	937	Zastavané plochy a nádvorí	16	1		
2741	1319	Zastavané plochy a nádvorí	18	1		
2742	892	Zastavané plochy a nádvorí	16	1		
2743	1787	Zastavané plochy a nádvorí	18	1		
2841	989	Zastavané plochy a nádvorí	16	1		
2842	2699	Zastavané plochy a nádvorí	18	1		
3424	470	Zastavané plochy a nádvorí	17	1		
3425/ 2	2688	Zastavané plochy a nádvorí	16	1		
3426/ 2	4525	Ostatné plochy	37	1		
3427	29	Zastavané plochy a nádvorí	17	1		
3428/ 2	2762	Ostatné plochy	37	1		
3428/ 3	119	Ostatné plochy	37	1		

Legenda:

Spôsob využívania pozemku:

37 - Pozemok, na ktorom sú skaly, svahy, rokliny, výmole, vysoké medze s krovím alebo kamením a iné plochy, ktoré neposkytujú trvalý úžitok

30 - Pozemok, na ktorom je ihrisko, štadión, kúpalisko, športová dráha, autokemp, táborisko a iné

PARCELY registra "C" evidované na katastrálnej mape

Parcelné číslo **Výmera v m2** **Druh pozemku** **Spôsob využ. p.** **Umiest. pozemku** **Právny vzťah** **Druh ch.n.**

17 - Pozemok, na ktorom je postavená budova bez označenia súpisným číslom

18 - Pozemok, na ktorom je dvor

16 - Pozemok, na ktorom je postavená nebytová budova označená súpisným číslom

25 - Pozemok, na ktorom je postavená ostatná inžinierska stavba a jej súčasti

Umiestnenie pozemku:

1 - Pozemok je umiestnený v zastavanom území obce

Stavby

Súpisné číslo	na parcele číslo	Druh stavby	Popis stavby	Druh ch.n.	Umiest. stavby
1162	2738/ 5	12	Lipského 13		1
1162	2740	12	Lipského 13		1
1162	2742	12	Lipského 13		1
1168	2748/ 1	11	ZDŠ Bullova 2		1
Právny vzťah k parcele na ktorej leží stavba 1168 nie je evidovaný na liste vlastníctva.					
1168	2748/ 2	11	ZDŠ Bullova 2		1
Právny vzťah k parcele na ktorej leží stavba 1168 nie je evidovaný na liste vlastníctva.					
1168	2748/ 3	11	ZDŠ Bullova 2		1
Právny vzťah k parcele na ktorej leží stavba 1168 nie je evidovaný na liste vlastníctva.					
1168	2748/ 4	11	ZDŠ Bullova 2		1
Právny vzťah k parcele na ktorej leží stavba 1168 je evidovaný na liste vlastníctva číslo 847.					
1168	2748/ 5	11	ZDŠ Bullova 2		1
Právny vzťah k parcele na ktorej leží stavba 1168 je evidovaný na liste vlastníctva číslo 847.					
1194	2772	12	Zariadenie soc. sl.		1
Právny vzťah k parcele na ktorej leží stavba 1194 je evidovaný na liste vlastníctva číslo 847.					
1805	2841	12	San.Bošániho 2		1
1935	1091	11	SPŠE-K.Adlera		1
1935	1092/ 3	11	SPŠE-K.Adlera		1
1944	1274	20	San.M.Sýk.Fedáková 5		1
2141	3424	20	stavba		1
2141	3425/ 2	20	stavba		1
3152	2435/ 9	20	účelová stavba		1
3152	2435/ 19	20	účelová stavba		1
3152	2435/ 35	20	prístavba		1
5168	2435/ 36	7	garáže		1

Legenda:

Druh stavby:

20 - Iná budova

7 - Samostatne stojaca garáž

12 - Budova zdravotníckeho a sociálneho zariadenia

11 - Budova pre školstvo, na vzdelávanie a výskum

Kód umiestnenia stavby:

1 - Stavba postavaná na zemskom povrchu

ČASŤ B: VLASTNÍCI A INÉ OPRÁVNENÉ OSOBY

Por. číslo **Priezvisko, meno (názov), rodné priezvisko, dátum narodenia, rodné číslo (IČO) a Spoluvlastnícky podiel**
miesto trvalého pobytu (sídlo) vlastníka

Účastník právneho vzťahu:

Vlastník

1 Bratislavský samosprávny kraj, Sabinovská 16, Bratislava, PSČ 820 05,
SR

1 / 1

IČO :

Tituly nadobudnutia LV:

Žiadosť č.4793/2002 z 12.12.2002-delimitačný protokol z 14.8.2002 - Vz 2247/03.

Žiadosť č.4793/2002 z 12.12.2002-delimitačný protokol z 14.8.2002 - Vz 2362/03.

Žiadosť č.4793/2002 z 9.12.2002-delimitačný protokol z 9.8.2002 - Vz 2819/03.

Žiadosť č.4793/2002 z 9.12.2002-delimitačný protokol z 14.8.2002 - Vz 2821/03.

Žiadosť č.2060/2003 z 17.3.2003

- delimitačný protokol zo dňa 17.3.2003 - Vz 2847/03

Žiadosť č. ORGSM 76/2004-3 zo dňa 26.1.2004 o zápis delimitačného protokolu zo dňa 29.1.2004 - Vz 1236/04

Žiadosť o zápis č.5287/2003 zo dňa 10.7.2003 - Vz 1355/04,Vz 1356/04

Žiadosť o zápis č. ORGSM 76/53/2004; delimitačný protokol zo dňa 6.9.2004; GP č.571/04

Bez zápisu.

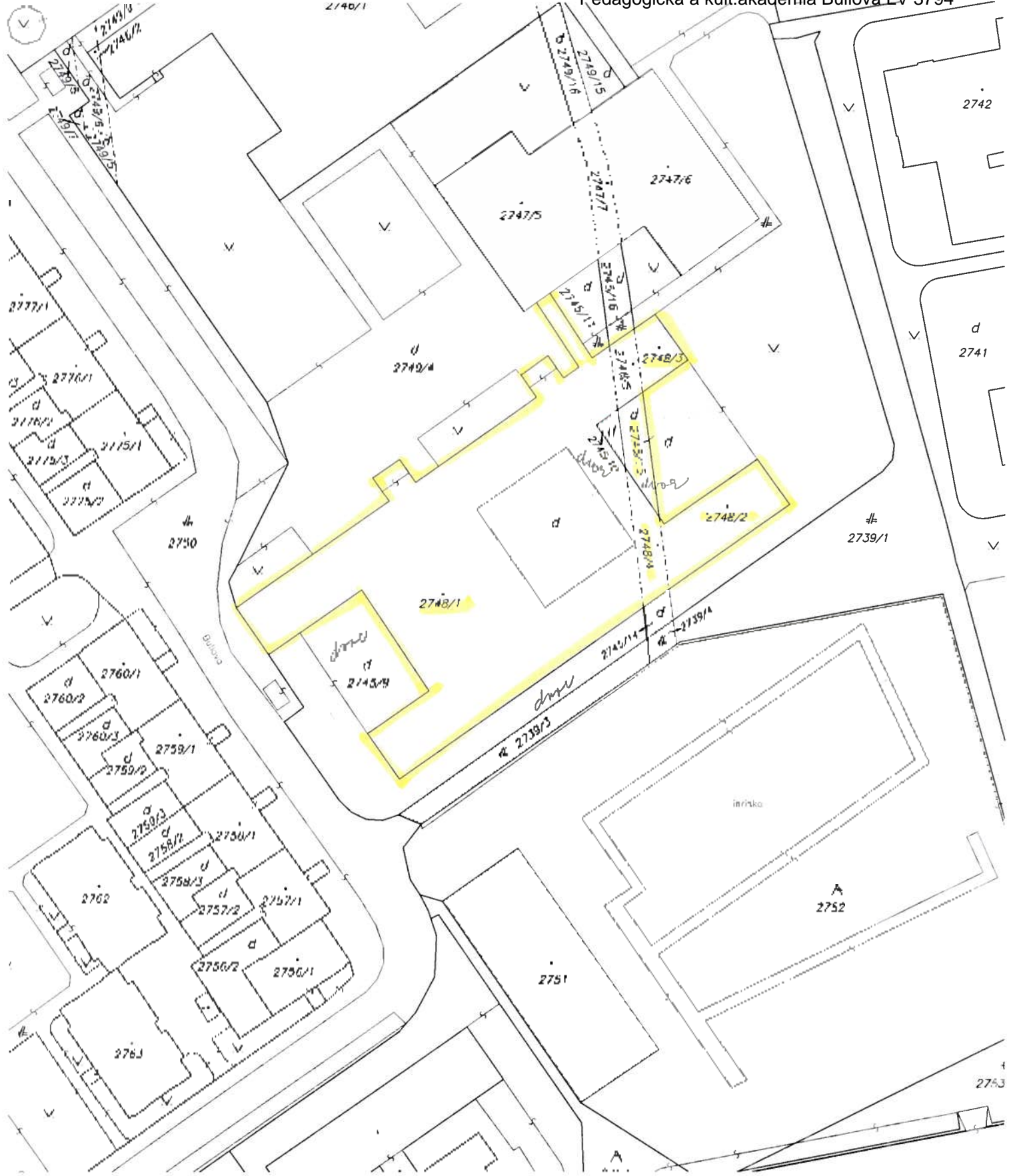
Iné údaje:

Žiadosť o zápis zmeny adresy sídla
Zápis GP č.100/2008

- 1 Zápis GP 15/2015 (č.over. 1396/15) na rozdelenie parciel č. 1093, 1092/1, 1092/7, 1092/8, R-4218/15

Poznámka:

Bez zápisu.



Organizácia Katastrálny úrad v Bratislave Správa katastra pre hlavné mesto SR Bratislava	Okres Bratislava IV	Obec BA-m.č. DÚBRAVKA	Kat. územie Dúbravka
	Číslo zákazky 16/1593/12	Mapový list č. STUPAVA 1-8/22, 1-8/24	Mierka 1 : 1000 Kód 1
KÓPIA KATASTRÁLNEJ MAPY na parcelu: --			
Vyhotovil			
Dňa 16.05.2012	Meno Sárkány		



Pečiatku a podpis

Úrad geodézie, kartografie a katastra Slovenskej republiky
VÝPIS Z KATASTRA NEHNUTEĽNOSTÍ

Okres: Bratislava IV
Obec: BA-m.č. DÚBRAVKA
Katastrálne územie: Dúbravka

Vytvorené cez katastrálny portál

Dátum vyhotovenia 05.03.2017
Čas vyhotovenia: 14:42:16

VÝPIS Z LISTU VLASTNÍCTVA č. 5920

ČASŤ A: MAJETKOVÁ PODSTATA

PARCELY registra "C" evidované na katastrálnej mape

Parcelné číslo	Výmera v m ²	Druh pozemku	Spôsob využ. p.	Umiest. pozemku	Právny vzťah	Druh ch.n.
12/ 1	14	Zastavané plochy a nádvoria	18	1		, 204
12/ 3	6	Zastavané plochy a nádvoria	18	1		, 204
19/ 3	5	Zastavané plochy a nádvoria	18	1		, 204
20/ 3	4	Záhrady	4	1		, 204
166/ 2	114	Ostatné plochy	37	1		
178/ 5	78	Záhrady	4	1		
179/ 4	10	Zastavané plochy a nádvoria	18	1		
180/ 2	1	Zastavané plochy a nádvoria	15	1		
Právny vzťah k stavbe evidovanej na pozemku 180/ 2 je evidovaný na liste vlastníctva číslo 1877.						
237	461	Záhrady	4	1		
250/ 8	2	Zastavané plochy a nádvoria	15	1		5
Právny vzťah k stavbe evidovanej na pozemku 250/ 8 je evidovaný na liste vlastníctva číslo 2008.						
410/ 9	44	Zastavané plochy a nádvoria	22	1		
410/ 11	31	Zastavané plochy a nádvoria	22	1		
563/ 7	56	Zastavané plochy a nádvoria	18	1		
573/ 12	123	Vodné plochy	11	1		
580/ 23	88	Zastavané plochy a nádvoria	18	1		
590/ 2	3	Zastavané plochy a nádvoria	22	1		, 204
597/ 18	3	Zastavané plochy a nádvoria	22	1		, 204
597/ 19	8	Zastavané plochy a nádvoria	22	1		, 204
731/ 8	12	Zastavané plochy a nádvoria	22	1		
865/ 17	9	Zastavané plochy a nádvoria	22	1		
865/ 18	6	Zastavané plochy a nádvoria	22	1		
865/ 19	9	Zastavané plochy a nádvoria	22	1		
865/ 20	10	Zastavané plochy a nádvoria	22	1		
865/ 22	11	Zastavané plochy a nádvoria	22	1		
865/ 24	6	Zastavané plochy a nádvoria	22	1		
904/ 6	4	Zastavané plochy a nádvoria	22	1		
1508	180	Záhrady	4	1		
1536/ 2	21	Zastavané plochy a nádvoria	22	1		

PARCELY registra "C" evidované na katastrálnej mape

<i>Parcelné číslo</i>	<i>Výmera v m2</i>	<i>Druh pozemku</i>	<i>Spôsob využ. p.</i>	<i>Umiest. pozemku</i>	<i>Právny vzťah</i>	<i>Druh ch.n.</i>
1545/ 4	10	Zastavané plochy a nádvoria	25		1	
1545/ 5	13	Zastavané plochy a nádvoria	25		1	
1571/ 2	91	Ostatné plochy	37		1	
1584	97	Zastavané plochy a nádvoria	22		1	
1625/ 2	579	Zastavané plochy a nádvoria	22		2	
1625/ 9	19	Zastavané plochy a nádvoria	22		2	
1625/ 10	13	Zastavané plochy a nádvoria	22		2	
1625/ 11	4	Zastavané plochy a nádvoria	22		2	
1710/ 6	32	Zastavané plochy a nádvoria	22		2	
1710/ 7	7	Zastavané plochy a nádvoria	22		2	
1795/ 1	51	Záhrady	4		1	
1796/ 2	45	Záhrady	4		1	
1949/ 3	50	Záhrady	4		1	
2089/ 7	129	Záhrady	4		1	
2401/294	43	Orná pôda	1		2	
2411/ 83	35	Zastavané plochy a nádvoria	22		2	
2411/ 89	35	Zastavané plochy a nádvoria	22		2	
2617/ 12	129	Zastavané plochy a nádvoria	22		1	
2617/ 23	15	Ostatné plochy	37		1	
2725/ 3	70	Zastavané plochy a nádvoria	22		1	
		PLOMBA VYZNAČENÁ NA ZÁKLADE Z - 27554/2016				
2726/ 12	170	Zastavané plochy a nádvoria	22		1	
2726/ 16	27	Zastavané plochy a nádvoria	22		1	
2726/ 19	80	Zastavané plochy a nádvoria	22		1	
2726/ 21	511	Zastavané plochy a nádvoria	22		1	
		PLOMBA VYZNAČENÁ NA ZÁKLADE Z - 27475/2016				
2726/ 23	635	Zastavané plochy a nádvoria	22		1	
2726/ 24	469	Zastavané plochy a nádvoria	22		1	
2726/ 25	230	Zastavané plochy a nádvoria	22		1	
2726/ 26	70	Zastavané plochy a nádvoria	22		1	
2726/ 27	1	Zastavané plochy a nádvoria	22		1	
2726/ 28	23	Zastavané plochy a nádvoria	22		1	
2726/ 30	51	Zastavané plochy a nádvoria	22		1	
2726/ 31	47	Zastavané plochy a nádvoria	22		1	
2726/ 32	85	Zastavané plochy a nádvoria	22		1	
2726/ 33	43	Zastavané plochy a nádvoria	22		1	
2726/ 34	39	Zastavané plochy a nádvoria	22		1	
2726/ 36	50	Zastavané plochy a nádvoria	22		1	
2726/ 37	35	Zastavané plochy a nádvoria	22		1	

PARCELY registra "C" evidované na katastrálnej mape

<i>Parcelné číslo</i>	<i>Výmera v m2</i>	<i>Druh pozemku</i>	<i>Spôsob využ. p.</i>	<i>Umiest. pozemku</i>	<i>Právny vzťah</i>	<i>Druh ch.n.</i>
2726/ 38	32	Zastavané plochy a nádvoria	22		1	
2726/ 39	34	Zastavané plochy a nádvoria	22		1	
2726/ 40	46	Zastavané plochy a nádvoria	22		1	
2726/ 41	41	Zastavané plochy a nádvoria	22		1	
2726/ 42	36	Zastavané plochy a nádvoria	22		1	
2726/ 43	30	Zastavané plochy a nádvoria	22		1	
2726/ 44	44	Zastavané plochy a nádvoria	22		1	
2726/ 45	391	Zastavané plochy a nádvoria	22		1	
2726/ 48	31	Zastavané plochy a nádvoria	22		1	
2726/ 54	156	Zastavané plochy a nádvoria	22		1	
2727/ 15	748	Zastavané plochy a nádvoria	22		1	
		PLOMBA VYZNAČENÁ NA ZÁKLADE Z - 27554/2016				
2727/ 17	67	Zastavané plochy a nádvoria	22		1	
		PLOMBA VYZNAČENÁ NA ZÁKLADE Z - 27475/2016				
2727/ 18	587	Zastavané plochy a nádvoria	22		1	
2727/ 19	457	Zastavané plochy a nádvoria	22		1	
2727/ 20	10	Zastavané plochy a nádvoria	1		1	
2727/ 21	128	Zastavané plochy a nádvoria	22		1	
2727/ 22	19	Zastavané plochy a nádvoria	22		1	
2727/ 23	25	Zastavané plochy a nádvoria	22		1	
2727/ 24	34	Zastavané plochy a nádvoria	22		1	
2727/ 25	77	Zastavané plochy a nádvoria	22		1	
2727/ 26	95	Zastavané plochy a nádvoria	22		1	
2727/ 28	107	Zastavané plochy a nádvoria	22		1	
2727/ 29	93	Zastavané plochy a nádvoria	22		1	
2727/ 30	176	Zastavané plochy a nádvoria	22		1	
2727/ 31	36	Zastavané plochy a nádvoria	22		1	
2727/ 32	36	Zastavané plochy a nádvoria	22		1	
2727/ 33	197	Zastavané plochy a nádvoria	22		1	
2727/ 36	60	Zastavané plochy a nádvoria	22		1	
		PLOMBA VYZNAČENÁ NA ZÁKLADE Z - 27554/2016				
2727/ 39	101	Zastavané plochy a nádvoria	22		1	
2727/ 40	73	Zastavané plochy a nádvoria	22		1	
2727/ 41	71	Zastavané plochy a nádvoria	22		1	
2727/ 42	75	Zastavané plochy a nádvoria	22		1	
2727/ 43	95	Zastavané plochy a nádvoria	22		1	

PARCELY registra "C" evidované na katastrálnej mape

Parcelné číslo	Výmera v m2	Druh pozemku	Spôsob využ. p.	Umiest. pozemku	Právny vzťah	Druh ch.n.
2727/ 44	91	Zastavané plochy a nádvoria	22	1		
2727/ 45	77	Zastavané plochy a nádvoria	22	1		
2727/ 46	66	Zastavané plochy a nádvoria	22	1		
2727/ 47	67	Zastavané plochy a nádvoria	1	1		
2727/ 48	30	Zastavané plochy a nádvoria	22	1		
3418/ 14	181	Zastavané plochy a nádvoria	18	1		
3418/ 15	16	Zastavané plochy a nádvoria	18	1		
3418/ 16	43	Zastavané plochy a nádvoria	18	1		
3418/ 17	164	Zastavané plochy a nádvoria	18	1		
3418/ 41	147	Zastavané plochy a nádvoria	22	1		
3446/ 64	131	Ostatné plochy	37	2		
3446/ 75	4	Ostatné plochy	37	2		
3446/ 76	122	Ostatné plochy	37	2		
3446/ 77	65	Ostatné plochy	37	2		
3449/ 7	314	Zastavané plochy a nádvoria	15	1		5

Právny vzťah k stavbe evidovanej na pozemku 3449/ 7 je evidovaný na liste vlastníctva číslo 3323.

3449/ 50	105	Ostatné plochy	37	1		
3449/139	22	Ostatné plochy	29	1		
3786/ 9	26	Lesné pozemky	38	2		
3786/ 10	168	Lesné pozemky	38	2		
4088/ 3	717	Trvalé trávne porasty	7	2		
4250/292	443	Ostatné plochy	37	2		

Legenda:

Spôsob využívania pozemku:

15 - Pozemok, na ktorom je postavená bytová budova označená súpisným číslom

29 - Pozemok, na ktorom je okrasná záhrada, uličná a sídlisková zeleň, park a iná funkčná zeleň a lesný pozemok na rekreačné a poľovnícke využívanie

22 - Pozemok, na ktorom je postavená inžinierska stavba - cestná, miestna a účelová komunikácia, lesná cesta, poľná cesta, chodník, nekryté parkovisko a ich súčasť

37 - Pozemok, na ktorom sú skaly, svahy, rokliny, výmole, vysoké medze s krovím alebo kamením a iné plochy, ktoré neposkytujú trvalý úžitok

38 - Pozemok s lesným porastom, dočasne bez lesného porastu za účelom obnovy lesa alebo po vykonaní náhodnej ťažby

7 - Pozemok lúky a pasienku trvalo porastený trávami alebo pozemok dočasne nevyužívaný pre trvalý trávny porast

1 - Pozemok využívaný pre rastlinnú výrobu, na ktorom sa pestujú obilniny, okopaniny, krmoviny, technické plodiny, zelenina a iné poľnohospodárske plodiny alebo pozemok dočasne nevyužívaný pre rastlinnú výrobu

4 - Pozemok prevažne v zastavanom území obce alebo v záhradkárskej osade, na ktorom sa pestuje zelenina, ovocie, okrasná nízka a vysoká zeleň a iné poľnohospodárske plodiny

18 - Pozemok, na ktorom je dvor

11 - Vodný tok (prirodzený - rieka, potok; umelý - kanál, náhon a iné)

25 - Pozemok, na ktorom je postavená ostatná inžinierska stavba a jej súčasť

Druh chránenej nehnuteľnosti:

204 - Ochranné pásmo nehnuteľnej kultúrnej pamiatky, pamiatkovej rezervácie alebo pamiatkovej zóny

Umiestnenie pozemku:

2 - Pozemok je umiestnený mimo zastavaného územia obce

1 - Pozemok je umiestnený v zastavanom území obce

Právny vzťah:

5 - Vlastník pozemku nie je vlastníkom stavby postavenej na tomto pozemku (pozemkoch)

PARCELY registra "E" evidované na mape určeného operátu

Parcelné číslo	Výmera v m2	Druh pozemku	Pôvodné k.ú.	Počet č. UO	Umiest. pozemku
1/ 1	623	Ostatné plochy		0	1
41	219	Zastavané plochy a nádvoria		0	1
42	180	Zastavané plochy a nádvoria		0	1

PARCELY registra "E" evidované na mape určeného operátu

Parcelné číslo	Výmera v m2	Druh pozemku	Pôvodné k.ú.	Počet č. UO	Umiest pozemku
157/ 1	212	Orná pôda	0		1
162/100	435	Ostatné plochy	0		1
162/200	22	Ostatné plochy	0		1
162/300	108	Ostatné plochy	0		1
163	230	Zastavané plochy a nádvoría	0		1
168	561	Záhrady	0		1
217	258	Trvalé trávne porasty	0		1
347	99	Zastavané plochy a nádvoría	0		1
360/102	2279	Zastavané plochy a nádvoría	0		1
360/202	1626	Ostatné plochy	0		1
360/502	1164	Ostatné plochy	0		1
360/602	342	Ostatné plochy	0		1
360/702	98	Ostatné plochy	0		1
360/802	21	Ostatné plochy	0		1
361/100	125	Ostatné plochy	0		1
361/200	32	Ostatné plochy	0		1
361/300	55	Ostatné plochy	0		1
382	133	Záhrady	0		1
411	414	Orná pôda	0		1
416	43	Orná pôda	0		1
419	39	Orná pôda	0		1
472	80	Zastavané plochy a nádvoría	0		1
473/ 1	335	Zastavané plochy a nádvoría	0		1
473/ 2	477	Zastavané plochy a nádvoría	0		1
502	132	Orná pôda	0		1
509	133	Orná pôda	0		1
512	119	Orná pôda	0		1
518	32	Orná pôda	0		1
531/200	21	Orná pôda	0		1
532	1051	Orná pôda	0		1
534	70	Orná pôda	0		1
536	713	Orná pôda	0		1
537	186	Orná pôda	0		1
538	81	Orná pôda	0		1
539	55	Orná pôda	0		1
540	22	Orná pôda	0		1
541	17	Orná pôda	0		1
542	13	Orná pôda	0		1
544	271	Zastavané plochy a nádvoría	0		1
545	2056	Zastavané plochy a nádvoría	0		1
546/ 2	313	Zastavané plochy a nádvoría	0		1
546/101	891	Ostatné plochy	0		1
546/201	706	Zastavané plochy a nádvoría	0		1
577	1347	Zastavané plochy a nádvoría	0		1
580/101	17	Orná pôda	0		1
580/102	20	Orná pôda	0		1
580/201	8	Orná pôda	0		1
580/202	7	Orná pôda	0		1
583/100	36	Orná pôda	0		1
583/200	11	Orná pôda	0		1
586/201	3	Záhrady	0		1
601	59	Orná pôda	0		1
604	47	Orná pôda	0		1
610	64	Orná pôda	0		2
691	1321	Zastavané plochy a nádvoría	0		1
692/100	16	Zastavané plochy a nádvoría	0		1
692/200	724	Ostatné plochy	0		1
748	129	Vinice	0		2
759/ 2	50	Orná pôda	0		1
761/ 2	11	Orná pôda	0		1
763	241	Orná pôda	0		1
765	329	Orná pôda	0		1

PARCELY registra "E" evidované na mape určeného operátu

Parcelné číslo	Výmera v m2	Druh pozemku	Pôvodné k.ú.	Počet č. UO	Umiest pozemku
768	319	Záhrady	0		1
774	419	Trvalé trávne porasty	0		1
777	316	Orná pôda	0		1
780	301	Orná pôda	0		1
783	260	Trvalé trávne porasty	0		1
791	4	Trvalé trávne porasty	0		1
792	26	Orná pôda	0		1
794	135	Vinice	0		1
798/100	502	Orná pôda	0		1
798/200	164	Orná pôda	0		1
799	984	Orná pôda	0		1
813	1264	Orná pôda	0		1
820	1069	Orná pôda	0		1
826/100	476	Orná pôda	0		1
826/200	186	Orná pôda	0		1
827/100	361	Orná pôda	0		1
827/200	832	Orná pôda	0		1
834/200	94	Orná pôda	0		1
834/300	274	Orná pôda	0		1
835	697	Orná pôda	0		1
837	53	Orná pôda	0		1
838	547	Orná pôda	0		1
839	1215	Orná pôda	0		1
842	5	Trvalé trávne porasty	0		1
845	686	Orná pôda	0		1
846	69	Orná pôda	0		1
849	73	Orná pôda	0		1
853	74	Trvalé trávne porasty	0		1
857	422	Orná pôda	0		1
859	65	Orná pôda	0		1
860	51	Trvalé trávne porasty	0		2
862	58	Orná pôda	0		1
864	252	Orná pôda	0		1
865/200	281	Orná pôda	0		1
866	61	Trvalé trávne porasty	0		1
867	240	Orná pôda	0		1
868/200	196	Trvalé trávne porasty	0		1
869/100	87	Trvalé trávne porasty	0		1
869/200	20	Trvalé trávne porasty	0		1
870/200	251	Orná pôda	0		1
871	226	Orná pôda	0		1
877	336	Orná pôda	0		1
881/100	188	Trvalé trávne porasty	0		1
881/200	15	Trvalé trávne porasty	0		1
883	419	Orná pôda	0		1
887	214	Orná pôda	0		1
888	540	Orná pôda	0		1
893/200	118	Orná pôda	0		1
894/200	187	Orná pôda	0		1
895	219	Orná pôda	0		1
897/100	311	Orná pôda	0		1
897/200	358	Ostatné plochy	0		1
899	1029	Orná pôda	0		1
909/ 4	234	Orná pôda	0		1
909/ 5	212	Orná pôda	0		1
912	624	Orná pôda	0		1
924/200	699	Ostatné plochy	0		1
936	1038	Trvalé trávne porasty	0		1
953	329	Orná pôda	0		1
1039/101	10	Orná pôda	0		1
1040	1041	Orná pôda	0		1
1046	527	Zastavané plochy a nádvoría	0		1

PARCELY registra "E" evidované na mape určeného operátu

Parcelné číslo	Výmera v m2	Druh pozemku	Pôvodné k.ú.	Počet č. UO	Umiest pozemku
1047/100	1617	Zastavané plochy a nádvoria	0		1
1047/200	766	Zastavané plochy a nádvoria	0		1
1047/300	68	Zastavané plochy a nádvoria	0		1
1075	1661	Orná pôda	0		1
1076/100	1312	Zastavané plochy a nádvoria	0		1
1076/200	38	Zastavané plochy a nádvoria	0		1
1145	176	Trvalé trávne porasty	0		1
1146	302	Orná pôda	0		1
1155	117	Orná pôda	2		1
1156/ 1	174	Orná pôda	2		1
1169/ 4	151	Ostatné plochy	2		1
1181	1789	Orná pôda	2		1
1182	2595	Trvalé trávne porasty	2		1
1183	38	Trvalé trávne porasty	2		1
1184	10	Trvalé trávne porasty	2		1
1185/ 3	541	Trvalé trávne porasty	2		1
1185/101	270	Orná pôda	2		1
1185/201	121	Orná pôda	2		1
1186/ 3	763	Orná pôda	2		1
1186/201	888	Záhrady	2		1
1191/100	703	Orná pôda	2		1
1191/200	201	Orná pôda	2		1
1192/100	453	Orná pôda	2		1
1192/200	216	Orná pôda	2		1
1193	913	Trvalé trávne porasty	2		1
1195	248	Orná pôda	2		1
1196/100	32	Orná pôda	2		1
1196/200	371	Orná pôda	2		1
1197	388	Trvalé trávne porasty	2		1
1198	263	Orná pôda	2		1
1199/200	160	Orná pôda	2		1
1202/200	129	Orná pôda	2		1
1203/ 1	176	Orná pôda	2		1
1203/ 2	199	Orná pôda	2		1
1204/101	38	Orná pôda	2		1
1204/102	58	Orná pôda	2		1
1204/201	178	Orná pôda	2		1
1204/202	143	Orná pôda	2		1
1205	977	Trvalé trávne porasty	2		1
1206	974	Orná pôda	2		1
1208/100	190	Trvalé trávne porasty	2		1
1208/200	538	Trvalé trávne porasty	2		1
1209/100	261	Trvalé trávne porasty	2		1
1209/200	454	Trvalé trávne porasty	2		1
1212/ 3	317	Ostatné plochy	0		1
1212/ 4	761	Ostatné plochy	0		1
1212/102	7267	Ostatné plochy	0		1
1212/200	1186	Záhrady	2		1
1212/202	16	Orná pôda	0		1
1212/300	30	Orná pôda	2		1
1213	908	Orná pôda	2		1
1213/105	53	Trvalé trávne porasty	0		1
1213/205	1131	Orná pôda	0		1
1213/305	114	Ostatné plochy	0		2
1214/ 4	432	Orná pôda	2		1
1214/102	274	Orná pôda	0		1
1214/202	253	Zastavané plochy a nádvoria	0		1
1214/302	681	Orná pôda	0		2
1214/402	527	Zastavané plochy a nádvoria	0		2
1214/502	65	Záhrady	0		2
1215	458	Orná pôda	2		1
1215/ 2	207	Trvalé trávne porasty	0		2

PARCELY registra "E" evidované na mape určeného operátu

Parcelné číslo	Výmera v m2	Druh pozemku	Pôvodné k.ú.	Počet č. UO	Umiest pozemku
1216	468	Orná pôda	2		1
1217/ 1	202	Lesné pozemky	0		1
1217/ 2	76098	Lesné pozemky	0		2
1219	743	Orná pôda	2		1
1220	720	Orná pôda	2		1
1224	198	Orná pôda	2		1
1225	192	Orná pôda	2		1
1226	149	Orná pôda	2		1
1229/ 1	144	Trvalé trávne porasty	2		1
1229/ 2	122	Trvalé trávne porasty	2		1
1229/ 3	78	Trvalé trávne porasty	2		1
1230/ 1	28	Orná pôda	2		1
1230/102	5	Orná pôda	2		1
1232/100	1113	Orná pôda	0		2
1232/200	13	Orná pôda	0		2
1232/300	22	Orná pôda	0		2
1235	234	Zastavané plochy a nádvoria	2		1
1236/100	44	Zastavané plochy a nádvoria	2		1
1236/200	76	Zastavané plochy a nádvoria	2		1
1241/ 2	1447	Trvalé trávne porasty	2		1
1241/ 3	894	Trvalé trávne porasty	2		1
1241/201	550	Trvalé trávne porasty	2		1
1243	1827	Trvalé trávne porasty	2		1
1244/100	2542	Orná pôda	2		1
1244/200	24	Orná pôda	2		1
1245	227	Trvalé trávne porasty	2		1
1270/ 2	880	Trvalé trávne porasty	0		2
1270/101	46	Ostatné plochy	0		2
1270/201	39	Ostatné plochy	0		2
1271/ 16	738	Zastavané plochy a nádvoria	0		2
1272	905	Ostatné plochy	0		2
1276	35	Trvalé trávne porasty	2		1
1288/202	1619	Záhrady	2		1
1290	58	Trvalé trávne porasty	2		1
1297/ 2	208	Trvalé trávne porasty	2		1
1297/ 3	50	Záhrady	2		1
1297/ 4	53	Záhrady	2		1
1297/101	19	Záhrady	2		1
1297/105	87	Záhrady	2		1
1297/201	47	Ostatné plochy	2		1
1297/205	51	Ostatné plochy	2		1
1298/ 1	180	Záhrady	2		1
1298/ 2	285	Záhrady	2		1
1301/100	893	Zastavané plochy a nádvoria	2		1
1301/200	12	Ostatné plochy	2		1
1301/300	192	Zastavané plochy a nádvoria	2		1
1301/400	97	Zastavané plochy a nádvoria	2		1
1361/100	149	Orná pôda	2		1
1361/200	222	Orná pôda	2		1
1361/201	140	Orná pôda	2		1
1363	192	Trvalé trávne porasty	2		1
1364/100	91	Orná pôda	2		1
1364/200	10	Orná pôda	2		1
1364/300	2635	Orná pôda	2		1
PLOMBA VYZNAČENÁ NA ZÁKLADE Z - 27554/2016					
1366/ 7	248	Záhrady	2		1
1366/ 8	159	Záhrady	2		1
1371/ 1	13	Orná pôda	2		1
1371/203	173	Orná pôda	2		1
1372/ 6	8	Ostatné plochy	2		1
1380/ 1	21	Orná pôda	2		1
1381	528	Orná pôda	2		1

PARCELY registra "E" evidované na mape určeného operátu

<i>Parcelné číslo</i>	<i>Výmera v m2</i>	<i>Druh pozemku</i>	<i>Pôvodné k.ú.</i>	<i>Počet č. UO</i>	<i>Umiest pozemku</i>
PLOMBA VYZNAČENÁ NA ZÁKLADE V - 35584/2016					
1385	946	Zastavané plochy a nádvoria		2	1
1387	71	Zastavané plochy a nádvoria		2	1
1410/ 2	10	Záhrady		2	1
1410/101	63	Záhrady		2	1
1410/201	76	Záhrady		2	1
1411/ 4	479	Záhrady		2	1
PLOMBA VYZNAČENÁ NA ZÁKLADE V - 35584/2016					
1411/101	96	Záhrady		2	1
PLOMBA VYZNAČENÁ NA ZÁKLADE V - 35584/2016					
1411/102	206	Záhrady		2	1
PLOMBA VYZNAČENÁ NA ZÁKLADE V - 35584/2016					
1411/103	315	Záhrady		2	1
PLOMBA VYZNAČENÁ NA ZÁKLADE V - 35584/2016					
1413	712	Zastavané plochy a nádvoria		2	1
PLOMBA VYZNAČENÁ NA ZÁKLADE Z - 27475/2016					
1424	22	Zastavané plochy a nádvoria		2	1
1460/102	8415	Trvalé trávne porasty		0	2
1460/202	370	Ostatné plochy		0	2
1460/302	21	Trvalé trávne porasty		0	2
1460/402	424	Ostatné plochy		0	2
1460/502	162	Záhrady		0	2
1460/602	12	Zastavané plochy a nádvoria		0	2
1460/702	25	Zastavané plochy a nádvoria		0	2
1461/ 2	5608	Orná pôda		0	2
1462/400	42	Zastavané plochy a nádvoria		0	1
1533	1319	Ostatné plochy		0	2
1748	635	Trvalé trávne porasty		0	1
1781	674	Orná pôda		0	2
1782	261	Orná pôda		0	2
1788/101	187	Orná pôda		0	1
1788/201	111	Zastavané plochy a nádvoria		0	2
1831/ 1	21	Záhrady		0	1
1832/ 1	30	Zastavané plochy a nádvoria		0	1
1834/ 1	76	Zastavané plochy a nádvoria		0	1
2028	54	Orná pôda		2	1
2040/ 1	39	Orná pôda		2	1
2040/ 2	1509	Orná pôda		2	2
2049/ 1	39	Orná pôda		2	1
2049/ 2	267	Orná pôda		2	2
2062/200	13	Orná pôda		2	1
2062/300	402	Orná pôda		2	2
2066	644	Lesné pozemky		0	2
2071/200	316	Orná pôda		2	2
2071/300	103	Orná pôda		2	2
2078/200	383	Orná pôda		2	2
2079/200	329	Orná pôda		2	2
2091/200	496	Orná pôda		2	2
2099/200	492	Orná pôda		2	2
2105/200	504	Orná pôda		2	2
2121/100	6302	Zastavané plochy a nádvoria		2	1
2121/200	41	Zastavané plochy a nádvoria		2	1
2122/ 3	90	Orná pôda		2	1
2122/ 4	4	Orná pôda		2	2
2126/ 3	93	Orná pôda		2	1
2127/300	136	Orná pôda		2	1
2134	1284	Orná pôda		2	1
2145	1798	Lesné pozemky		0	2
2146	2128	Lesné pozemky		0	2
2199/ 32	36	Ostatné plochy		9	1
2199/ 33	11	Ostatné plochy		9	1

PARCELY registra "E" evidované na mape určeného operátu

Parcelné číslo	Výmera v m2	Druh pozemku	Pôvodné k.ú.	Počet č. UO	Umiest pozemku
2199/101	6558	Zastavané plochy a nádvoria	0		1
2199/201	1543	Zastavané plochy a nádvoria	0		1
2199/301	153	Ostatné plochy	0		1
2199/401	767	Zastavané plochy a nádvoria	0		1
2199/501	2082	Zastavané plochy a nádvoria	0		1
2200/ 3	564	Zastavané plochy a nádvoria	9		1
2202/100	703	Zastavané plochy a nádvoria	0		1
2202/200	204	Zastavané plochy a nádvoria	0		1
2207	50	Orná pôda	2		2
2208/ 1	90	Orná pôda	2		1
2208/ 2	1414	Orná pôda	2		2
2212	1937	Lesné pozemky	0		2
2217/ 1	496	Ostatné plochy	0		2
2217/102	91	Zastavané plochy a nádvoria	0		2
2217/202	111	Lesné pozemky	0		2
2230	1202	Zastavané plochy a nádvoria	0		1
2231/ 1	58	Záhrady	0		1
2231/ 6	23	Ostatné plochy	0		1
2231/ 7	62	Záhrady	0		1
2231/ 9	55	Záhrady	0		1
2234/ 1	87	Lesné pozemky	0		1
2234/ 2	146	Lesné pozemky	0		1
2236/ 1	228	Ostatné plochy	0		1
2243/ 2	75	Orná pôda	0		1
2243/ 3	67	Orná pôda	0		1
2249/ 1	18	Orná pôda	0		1
2249/ 2	108	Záhrady	0		1
2249/ 3	436	Ostatné plochy	0		1
2250	574	Zastavané plochy a nádvoria	0		1
2252	235	Zastavané plochy a nádvoria	0		1
2253/ 2	122	Ostatné plochy	0		1
2254/ 1	1547	Ostatné plochy	0		1
2256/ 4	185	Ostatné plochy	0		1
2258/100	33	Ostatné plochy	0		1
2258/200	15	Ostatné plochy	0		1
2258/300	69	Ostatné plochy	0		1
2262	845	Orná pôda	0		1
2263	829	Orná pôda	0		1
2265/100	36	Orná pôda	0		1
2265/200	896	Ostatné plochy	0		1
2266/100	44	Orná pôda	0		1
2266/200	764	Ostatné plochy	0		1
2267/100	29	Orná pôda	0		1
2267/200	710	Ostatné plochy	0		1
2268/100	31	Orná pôda	0		1
2268/200	645	Ostatné plochy	0		1
2269/100	32	Orná pôda	0		1
2269/200	388	Ostatné plochy	0		1
2270	256	Trvalé trávne porasty	0		1
2271/100	32	Záhrady	0		1
2271/200	558	Ostatné plochy	0		1
2272/ 2	365	Trvalé trávne porasty	0		1
2272/101	29	Záhrady	0		1
2272/201	14	Ostatné plochy	0		1
2272/301	317	Ostatné plochy	0		1
2273/100	95	Orná pôda	0		1
2273/200	798	Orná pôda	0		1
2274	853	Orná pôda	0		1
2275	871	Orná pôda	0		1
2276/100	377	Orná pôda	0		1
2276/200	440	Ostatné plochy	0		1
2277/200	268	Orná pôda	0		1

PARCELY registra "E" evidované na mape určeného operátu

Parcelné číslo	Výmera v m2	Druh pozemku	Pôvodné k.ú.	Počet č. UO	Umiest pozemku
2277/300	108	Ostatné plochy	0		1
2278	77	Trvalé trávne porasty	0		1
2279/100	548	Orná pôda	0		1
2279/200	106	Ostatné plochy	0		1
2280/ 1	209	Trvalé trávne porasty	0		1
2281/100	237	Orná pôda	0		1
2281/200	90	Ostatné plochy	0		1
2282/100	181	Orná pôda	0		1
2282/200	101	Orná pôda	0		1
2283/200	121	Orná pôda	0		1
2283/300	91	Orná pôda	0		1
2286/200	111	Ostatné plochy	0		1
2286/400	96	Ostatné plochy	0		1
2286/500	8	Ostatné plochy	0		1
2287/100	185	Orná pôda	0		1
2287/300	74	Orná pôda	0		1
2288/100	137	Orná pôda	0		1
2288/300	46	Ostatné plochy	0		1
2289/300	17	Orná pôda	0		1
2291/401	67	Orná pôda	0		1
2292	1317	Zastavané plochy a nádvoría	0		1
2293/100	8	Ostatné plochy	0		1
2293/200	12	Ostatné plochy	0		1
2295/100	30	Orná pôda	0		1
2295/200	137	Orná pôda	0		1
2296/100	36	Orná pôda	0		1
2296/200	89	Orná pôda	0		1
2297/100	32	Orná pôda	0		1
2297/200	442	Ostatné plochy	0		1
2298/100	30	Orná pôda	0		1
2298/200	652	Ostatné plochy	0		1
2301	27	Orná pôda	0		1
2302	21	Trvalé trávne porasty	0		1
2303	26	Trvalé trávne porasty	0		1
2304	37	Orná pôda	0		1
2305	52	Orná pôda	0		1
2306	16	Trvalé trávne porasty	0		1
2307	20	Trvalé trávne porasty	0		1
2308	42	Orná pôda	0		1
2309/ 1	38	Orná pôda	0		1
2310	23	Trvalé trávne porasty	0		1
2311	30	Trvalé trávne porasty	0		1
2312/100	34	Orná pôda	0		1
2312/200	10	Ostatné plochy	0		1
2313/100	29	Orná pôda	0		1
2313/200	33	Ostatné plochy	0		1
2314	26	Trvalé trávne porasty	0		1
2315	30	Trvalé trávne porasty	0		1
2316/100	37	Orná pôda	0		1
2316/200	47	Ostatné plochy	0		1
2317/100	31	Orná pôda	0		1
2317/200	48	Ostatné plochy	0		1
2318	26	Trvalé trávne porasty	0		1
2319/ 1	14	Trvalé trávne porasty	0		1
2319/ 2	18	Trvalé trávne porasty	0		1
2320/101	15	Orná pôda	0		1
2320/102	16	Orná pôda	0		1
2320/201	29	Ostatné plochy	0		1
2320/202	33	Ostatné plochy	0		1
2321/100	24	Orná pôda	0		1
2321/200	76	Orná pôda	0		1
2322	32	Trvalé trávne porasty	0		1

PARCELY registra "E" evidované na mape určeného operátu

Parcelné číslo	Výmera v m2	Druh pozemku	Pôvodné k.ú.	Počet č. UO	Umiest pozemku
2323/ 1	29	Trvalé trávne porasty	0		1
2323/ 2	25	Trvalé trávne porasty	0		1
2324/101	23	Orná pôda	0		1
2324/102	24	Orná pôda	0		1
2324/201	72	Ostatné plochy	0		1
2324/202	65	Ostatné plochy	0		1
2325/100	27	Orná pôda	0		1
2325/200	62	Ostatné plochy	0		1
2326	28	Trvalé trávne porasty	0		1
2327	15	Trvalé trávne porasty	0		1
2328/100	14	Orná pôda	0		1
2328/200	1	Orná pôda	0		1
2328/300	31	Orná pôda	0		1
2329/100	15	Orná pôda	0		1
2329/200	40	Ostatné plochy	0		1
2330	16	Trvalé trávne porasty	0		1
2331	77	Trvalé trávne porasty	0		1
2333/100	30	Orná pôda	0		1
2333/200	74	Ostatné plochy	0		1
2334	41	Trvalé trávne porasty	0		1
2335/ 1	4	Trvalé trávne porasty	0		1
2336/ 1	100	Zastavané plochy a nádvoría	0		1
2336/ 3	38	Orná pôda	0		1
2336/102	55	Orná pôda	0		1
2336/202	97	Ostatné plochy	0		1
2337/ 1	52	Orná pôda	0		1
2337/ 2	99	Orná pôda	0		1
2340/200	51	Orná pôda	0		1
2341/100	53	Orná pôda	0		1
2341/200	193	Ostatné plochy	0		1
2341/300	48	Ostatné plochy	0		1
2344/100	36	Orná pôda	0		1
2344/200	174	Orná pôda	0		1
2344/300	54	Orná pôda	0		1
2345/100	76	Orná pôda	0		1
2345/200	105	Orná pôda	0		1
2345/300	24	Orná pôda	0		1
2346	9	Orná pôda	0		1
2347	14	Orná pôda	0		1
2349/200	27	Orná pôda	0		1
2350	4	Trvalé trávne porasty	0		1
2352/100	17	Orná pôda	0		1
2352/200	83	Ostatné plochy	0		1
2354/102	113	Ostatné plochy	0		1
2354/202	776	Ostatné plochy	0		1
2354/302	63	Zastavané plochy a nádvoría	0		1
2355	19	Ostatné plochy	0		1
2359	154	Orná pôda	0		1
2360	118	Orná pôda	0		1
2361	47	Ovocné sady	0		1
2362	64	Trvalé trávne porasty	0		1
2363	98	Orná pôda	0		1
2364/100	3	Orná pôda	0		1
2364/200	44	Ostatné plochy	0		1
2365	26	Trvalé trávne porasty	0		1
2367	47	Orná pôda	0		1
2368	49	Záhrady	0		1
2371	48	Záhrady	0		1
2372	45	Trvalé trávne porasty	0		1
2373	51	Trvalé trávne porasty	0		1
2374/100	16	Zastavané plochy a nádvoría	0		1
2374/200	89	Zastavané plochy a nádvoría	0		1

PARCELY registra "E" evidované na mape určeného operátu

Parcelné číslo	Výmera v m2	Druh pozemku	Pôvodné k.ú.	Počet č. UO	Umiest pozemku
2379	270	Orná pôda	0		1
2382/ 1	116	Orná pôda	0		1
2386	225	Orná pôda	0		1
2387	243	Záhrady	0		1
2390	260	Orná pôda	0		1
2394	254	Orná pôda	0		1
2395	262	Orná pôda	0		1
2399/ 1	228	Orná pôda	0		1
2399/ 2	249	Orná pôda	0		1
2402	300	Zastavané plochy a nádvoria	0		1
2403	285	Orná pôda	0		1
2406/ 1	247	Orná pôda	0		1
2406/ 2	236	Orná pôda	0		1
2407/ 1	158	Orná pôda	0		1
2407/ 2	176	Orná pôda	0		1
2410	259	Orná pôda	0		1
2411	289	Orná pôda	0		1
2417	6	Trvalé trávne porasty	0		1
2418	455	Orná pôda	0		1
2421	10	Trvalé trávne porasty	0		1
2422	256	Orná pôda	0		1
2425	13	Trvalé trávne porasty	0		1
2426	249	Orná pôda	0		1
2427	251	Orná pôda	0		1
2428	16	Trvalé trávne porasty	0		1
2429	14	Trvalé trávne porasty	0		1
2430	244	Orná pôda	0		1
2432	7	Trvalé trávne porasty	0		1
2433	10	Trvalé trávne porasty	0		1
2434	227	Orná pôda	0		1
2435	229	Orná pôda	0		1
2436	9	Trvalé trávne porasty	0		1
2437	7	Trvalé trávne porasty	0		1
2438	239	Orná pôda	0		1
2439	255	Orná pôda	0		1
2440	2	Trvalé trávne porasty	0		1
2443	255	Orná pôda	0		1
2445	5	Trvalé trávne porasty	0		1
2446	1006	Orná pôda	0		1
2447	242	Orná pôda	0		1
2448	13	Trvalé trávne porasty	0		1
2449	10	Trvalé trávne porasty	0		1
2450	210	Orná pôda	0		1
2453	17	Trvalé trávne porasty	0		1
2454	214	Orná pôda	0		1
2459	194	Orná pôda	0		1
2460	16	Trvalé trávne porasty	0		1
2461	11	Trvalé trávne porasty	0		1
2462	196	Orná pôda	0		1
2463	220	Orná pôda	0		1
2464	11	Trvalé trávne porasty	0		1
2465	15	Trvalé trávne porasty	0		1
2466	210	Orná pôda	0		1
2469	17	Trvalé trávne porasty	0		1
2470	193	Orná pôda	0		1
2471	201	Orná pôda	0		1
2472	20	Trvalé trávne porasty	0		1
2473	16	Trvalé trávne porasty	0		1
2474	205	Orná pôda	0		1
2477/ 1	16	Trvalé trávne porasty	0		1
2477/ 2	16	Trvalé trávne porasty	0		1
2478/ 1	162	Orná pôda	0		1

PARCELY registra "E" evidované na mape určeného operátu

Parcelné číslo	Výmera v m2	Druh pozemku	Pôvodné k.ú.	Počet č. UO	Umiest pozemku
2478/ 2	130	Orná pôda	0		1
2480/ 1	5	Trvalé trávne porasty	0		1
2481	21	Trvalé trávne porasty	0		1
2482	184	Orná pôda	0		1
2486	644	Orná pôda	2		2
2489	20	Trvalé trávne porasty	0		1
2490	195	Orná pôda	0		1
2492	35	Trvalé trávne porasty	0		1
2493	11	Trvalé trávne porasty	0		1
2494/ 1	251	Zastavané plochy a nádvoria	0		1
2494/ 2	31	Trvalé trávne porasty	0		1
2495	280	Záhrady	0		1
2496	283	Zastavané plochy a nádvoria	0		1
2497/100	78	Ostatné plochy	0		1
2497/200	32	Ostatné plochy	0		1
2498	2067	Zastavané plochy a nádvoria	0		1
2499	430	Zastavané plochy a nádvoria	0		1
2514	136	Orná pôda	0		1
2520/ 1	956	Záhrady	0		1
2540/200	7	Orná pôda	0		1
2541/100	17	Orná pôda	0		1
2541/200	25	Orná pôda	0		1
2541/300	21	Orná pôda	0		1
2545/100	38	Orná pôda	0		1
2546/101	55	Orná pôda	0		1
2546/201	326	Orná pôda	0		1
2546/202	697	Orná pôda	0		1
2546/301	180	Orná pôda	0		1
2546/302	221	Orná pôda	0		1
2547/ 2	73	Trvalé trávne porasty	0		1
2548/301	20	Orná pôda	0		1
2548/302	12	Orná pôda	0		1
2550	97	Trvalé trávne porasty	0		1
2551/100	725	Orná pôda	0		1
2551/200	258	Orná pôda	0		1
2552/101	184	Orná pôda	0		1
2552/102	78	Orná pôda	0		1
2552/201	115	Ostatné plochy	0		1
2552/202	110	Ostatné plochy	0		1
2552/301	66	Ostatné plochy	0		1
2552/302	70	Ostatné plochy	0		1
2555/200	128	Ostatné plochy	0		1
2556/200	224	Ostatné plochy	0		1
2557/200	229	Ostatné plochy	0		1
2558	168	Trvalé trávne porasty	0		1
2561	133	Orná pôda	0		1
2562/200	213	Ostatné plochy	0		1
2563/200	228	Trvalé trávne porasty	0		1
2564	158	Trvalé trávne porasty	0		1
2568	229	Orná pôda	0		1
2569/200	197	Orná pôda	0		1
2570/101	53	Ostatné plochy	0		1
2570/102	62	Ostatné plochy	0		1
2573/200	63	Orná pôda	0		1
2573/300	221	Orná pôda	0		1
2573/400	151	Orná pôda	0		1
2574/300	188	Orná pôda	0		1
2574/400	209	Orná pôda	0		1
2575/200	152	Trvalé trávne porasty	0		1
2577/ 1	70	Trvalé trávne porasty	0		1
2577/ 2	340	Trvalé trávne porasty	0		1
2578/100	38	Orná pôda	0		1

PARCELY registra "E" evidované na mape určeného operátu

Parcelné číslo	Výmera v m2	Druh pozemku	Pôvodné k.ú.	Počet č. UO	Umiest pozemku
2578/200	170	Orná pôda	0		1
2578/300	197	Orná pôda	0		1
2578/400	205	Orná pôda	0		1
2579/200	637	Ostatné plochy	0		1
2579/300	207	Ostatné plochy	0		1
2579/400	148	Ostatné plochy	0		1
2580/200	231	Orná pôda	0		1
2580/300	375	Orná pôda	0		1
2580/400	223	Orná pôda	0		1
2580/500	142	Orná pôda	0		1
2581/ 2	419	Trvalé trávne porasty	0		1
2581/101	304	Orná pôda	0		1
2581/201	381	Orná pôda	0		1
2581/301	244	Orná pôda	0		1
2583/100	208	Orná pôda	0		1
2583/200	352	Orná pôda	0		1
2583/300	230	Orná pôda	0		1
2584/ 3	114	Orná pôda	0		1
2585/ 1	308	Trvalé trávne porasty	0		1
2587/101	68	Orná pôda	0		1
2587/201	355	Ostatné plochy	0		1
2587/301	271	Ostatné plochy	0		1
2587/401	434	Ostatné plochy	0		1
2588/201	37	Ostatné plochy	0		1
2588/202	37	Ostatné plochy	0		1
2588/301	73	Ostatné plochy	0		1
2588/302	73	Ostatné plochy	0		1
2588/401	111	Ostatné plochy	0		1
2588/402	116	Ostatné plochy	0		1
2588/501	344	Ostatné plochy	0		1
2588/502	414	Ostatné plochy	0		1
2590	684	Trvalé trávne porasty	0		1
2591/202	134	Orná pôda	0		1
2591/302	216	Orná pôda	0		1
2591/402	726	Orná pôda	0		1
2592/ 2	1119	Orná pôda	0		1
2592/101	43	Orná pôda	0		1
2592/201	147	Orná pôda	0		1
2592/301	239	Orná pôda	0		1
2592/401	582	Orná pôda	0		1
2593/ 1	238	Trvalé trávne porasty	0		1
2593/ 3	476	Záhrady	0		1
2593/ 4	203	Záhrady	0		1
2594/101	12	Orná pôda	0		1
2594/102	146	Orná pôda	0		1
2594/103	157	Orná pôda	0		1
2594/201	135	Orná pôda	0		1
2594/202	283	Orná pôda	0		1
2594/203	250	Orná pôda	0		1
2594/301	135	Orná pôda	0		1
2594/302	22	Orná pôda	0		1
2594/303	135	Orná pôda	0		1
2594/401	509	Orná pôda	0		1
2594/402	298	Orná pôda	0		1
2594/403	854	Orná pôda	0		1
2594/501	116	Orná pôda	0		1
2594/601	215	Orná pôda	0		1
2595/ 2	429	Orná pôda	0		1
2595/101	184	Orná pôda	0		1
2595/201	205	Ostatné plochy	0		1
2595/203	9	Ostatné plochy	0		1
2595/301	3	Ostatné plochy	0		1

PARCELY registra "E" evidované na mape určeného operátu

Parcelné číslo	Výmera v m2	Druh pozemku	Pôvodné k.ú.	Počet č. UO	Umiest pozemku
2595/401	960	Ostatné plochy	0		1
2596/ 1	49	Orná pôda	0		1
2596/ 2	412	Trvalé trávne porasty	0		1
2596/103	208	Orná pôda	0		1
2596/203	811	Orná pôda	0		1
2597/100	219	Orná pôda	0		1
2597/200	390	Ostatné plochy	0		1
2598	939	Trvalé trávne porasty	0		1
2599	173	Orná pôda	0		1
2600	181	Orná pôda	0		1
2601	1496	Trvalé trávne porasty	0		1
2602	242	Orná pôda	0		1
2603	217	Zastavané plochy a nádvoria	0		1
2604	650	Zastavané plochy a nádvoria	0		1
2605	807	Orná pôda	0		1
2606/ 1	1398	Vinice	0		1
2606/ 2	175	Trvalé trávne porasty	0		1
2606/ 3	214	Orná pôda	0		1
2607/101	234	Orná pôda	0		1
2607/102	242	Orná pôda	0		1
2607/201	1303	Ostatné plochy	0		1
2607/202	1359	Ostatné plochy	0		1
2608/100	239	Orná pôda	0		1
2608/200	1444	Ostatné plochy	0		1
2609/100	252	Orná pôda	0		1
2609/200	1400	Ostatné plochy	0		1
2610/100	247	Orná pôda	0		1
2610/200	35	Ostatné plochy	0		1
2610/300	1463	Ostatné plochy	0		1
2610/400	31	Ostatné plochy	0		1
2611/100	284	Orná pôda	0		1
2611/200	168	Ostatné plochy	0		1
2612	1247	Trvalé trávne porasty	0		1
2613	660	Záhrady	0		1
2615	788	Trvalé trávne porasty	0		1
2616/100	173	Orná pôda	0		1
2616/200	136	Ostatné plochy	0		1
2617/100	162	Orná pôda	0		1
2617/200	173	Ostatné plochy	0		1
2618	834	Trvalé trávne porasty	0		1
2619	282	Orná pôda	0		1
2620	372	Orná pôda	0		1
2621/100	504	Trvalé trávne porasty	0		1
2621/200	191	Ostatné plochy	0		1
2623	386	Trvalé trávne porasty	0		1
2624/100	91	Orná pôda	0		1
2624/200	297	Ostatné plochy	0		1
2624/300	38	Ostatné plochy	0		1
2625/100	278	Orná pôda	0		1
2625/200	59	Orná pôda	0		1
2625/300	161	Orná pôda	0		1
2626	410	Trvalé trávne porasty	0		1
2627	19	Orná pôda	0		1
2628/100	340	Trvalé trávne porasty	0		1
2628/200	219	Ostatné plochy	0		1
2629	357	Orná pôda	0		1
2630/ 2	109	Orná pôda	0		1
2631/101	9	Trvalé trávne porasty	0		1
2631/201	631	Ostatné plochy	0		1
2632	58	Orná pôda	0		1
2633	420	Trvalé trávne porasty	0		1
2634/100	289	Orná pôda	0		1

PARCELY registra "E" evidované na mape určeného operátu

Parcelné číslo	Výmera v m2	Druh pozemku	Pôvodné k.ú.	Počet č. UO	Umiest pozemku
2634/200	32	Orná pôda	0		1
2634/300	53	Ostatné plochy	0		1
2635/100	283	Orná pôda	0		1
2635/200	8	Ostatné plochy	0		1
2636	507	Trvalé trávne porasty	0		1
2637	39	Orná pôda	0		1
2639	411	Orná pôda	0		1
2640	24	Záhrady	0		1
2642/102	246	Orná pôda	0		1
2642/202	494	Ostatné plochy	0		1
2642/302	509	Ostatné plochy	0		1
2643/100	256	Orná pôda	0		1
2643/200	537	Ostatné plochy	0		1
2643/300	466	Ostatné plochy	0		1
2647/100	236	Orná pôda	0		1
2647/200	426	Ostatné plochy	0		1
2647/300	487	Ostatné plochy	0		1
2648/100	261	Orná pôda	0		1
2648/200	331	Ostatné plochy	0		1
2648/300	392	Ostatné plochy	0		1
2652/100	237	Orná pôda	0		1
2652/200	178	Orná pôda	0		1
2652/300	272	Orná pôda	0		1
2653/100	227	Orná pôda	0		1
2653/200	62	Orná pôda	0		1
2653/300	212	Orná pôda	0		1
2658/100	178	Orná pôda	0		1
2658/200	128	Orná pôda	0		1
2659	461	Orná pôda	0		1
2660	1489	Trvalé trávne porasty	0		1
2661	176	Orná pôda	0		1
2662	476	Orná pôda	0		1
2663/100	1308	Ostatné plochy	0		1
2663/200	51	Záhrady	0		1
2664/ 1	434	Orná pôda	0		1
2664/ 2	355	Orná pôda	0		1
2665/ 1	82	Trvalé trávne porasty	0		1
2665/ 2	93	Trvalé trávne porasty	0		1
2666	132	Trvalé trávne porasty	0		1
2667	1115	Orná pôda	0		1
2671	78	Orná pôda	0		1
2672	807	Orná pôda	0		1
2673	858	Orná pôda	0		1
2674	656	Orná pôda	0		1
2675/100	241	Orná pôda	0		1
2675/200	255	Ostatné plochy	0		1
2676/100	219	Trvalé trávne porasty	0		1
2676/200	222	Ostatné plochy	0		1
2677/100	37	Trvalé trávne porasty	0		1
2677/200	108	Ostatné plochy	0		1
2677/300	181	Ostatné plochy	0		1
2678/100	41	Orná pôda	0		1
2678/200	101	Ostatné plochy	0		1
2678/300	131	Ostatné plochy	0		1
2679/100	44	Orná pôda	0		1
2679/200	114	Orná pôda	0		1
2679/300	102	Orná pôda	0		1
2680	346	Orná pôda	0		1
2688	162	Orná pôda	0		1
2689	421	Orná pôda	0		1
2690/ 1	345	Orná pôda	0		1
2690/ 2	363	Orná pôda	0		1

PARCELY registra "E" evidované na mape určeného operátu

Parcelné číslo	Výmera v m2	Druh pozemku	Pôvodné k.ú.	Počet č. UO	Umiest pozemku
2690/ 3	344	Orná pôda	0		1
2691	424	Orná pôda	0		1
2692/100	31	Orná pôda	0		1
2692/200	28	Orná pôda	0		1
2692/300	415	Orná pôda	0		1
2693/100	76	Orná pôda	0		1
2693/200	44	Orná pôda	0		1
2693/300	372	Orná pôda	0		1
2694/100	25	Orná pôda	0		1
2694/200	34	Orná pôda	0		1
2694/300	236	Orná pôda	0		1
2695/100	29	Orná pôda	0		1
2695/200	20	Orná pôda	0		1
2695/300	161	Orná pôda	0		1
2696/100	81	Orná pôda	0		1
2696/200	78	Orná pôda	0		1
2696/300	204	Orná pôda	0		1
2697/100	109	Orná pôda	0		1
2697/200	426	Orná pôda	0		1
2698	473	Orná pôda	0		1
2699	337	Orná pôda	0		1
2700	153	Orná pôda	0		1
2703	6	Orná pôda	0		1
2704/ 1	146	Zastavané plochy a nádvoria	0		1
2704/102	915	Ostatné plochy	0		1
2704/202	365	Ostatné plochy	0		1
2704/302	37	Ostatné plochy	0		1
2704/402	145	Ostatné plochy	0		1
2704/502	236	Ostatné plochy	0		1
2704/602	197	Ostatné plochy	0		1
2704/702	178	Zastavané plochy a nádvoria	0		1
2705/100	108	Ostatné plochy	0		1
2705/200	22	Záhrady	0		1
2705/300	33	Záhrady	0		1
2705/400	37	Zastavané plochy a nádvoria	0		1
2712	136	Záhrady	0		1
2713/102	891	Záhrady	0		1
2714/100	1908	Záhrady	0		1
2715/ 2	148	Záhrady	0		1
2716/ 1	266	Zastavané plochy a nádvoria	0		1
2717/ 1	193	Orná pôda	0		1
2717/ 5	186	Záhrady	0		1
2726	402	Zastavané plochy a nádvoria	0		1
2728	1082	Trvalé trávne porasty	0		1
2729	72	Orná pôda	0		1
		PLOMBA VYZNAČENÁ NA ZÁKLADE Z - 27475/2016			
2730	37	Orná pôda	0		1
		PLOMBA VYZNAČENÁ NA ZÁKLADE Z - 27475/2016			
2731	1171	Trvalé trávne porasty	0		1
2732	998	Trvalé trávne porasty	0		1
2733	31	Orná pôda	0		1
		PLOMBA VYZNAČENÁ NA ZÁKLADE Z - 27475/2016			
2734	43	Orná pôda	0		1
		PLOMBA VYZNAČENÁ NA ZÁKLADE Z - 27475/2016			
2735	904	Trvalé trávne porasty	0		1
2736	997	Trvalé trávne porasty	0		1
2737	39	Orná pôda	0		1
		PLOMBA VYZNAČENÁ NA ZÁKLADE Z - 27475/2016			
2738	36	Orná pôda	0		1
		PLOMBA VYZNAČENÁ NA ZÁKLADE Z - 27475/2016			
2739	913	Trvalé trávne porasty	0		1

PARCELY registra "E" evidované na mape určeného operátu

<i>Parcelné číslo</i>	<i>Výmera v m2</i>	<i>Druh pozemku</i>	<i>Pôvodné k.ú.</i>	<i>Počet č. UO</i>	<i>Umiest pozemku</i>
2740	802	Trvalé trávne porasty	0		1
2741	23	Orná pôda	0		1
PLOMBA VYZNAČENÁ NA ZÁKLADE Z - 27475/2016					
2742	51	Orná pôda	0		1
PLOMBA VYZNAČENÁ NA ZÁKLADE Z - 27475/2016					
2743	839	Trvalé trávne porasty	0		1
2744	866	Trvalé trávne porasty	0		1
2745	47	Orná pôda	0		1
PLOMBA VYZNAČENÁ NA ZÁKLADE Z - 27475/2016					
2748	858	Trvalé trávne porasty	0		1
2749/100	17	Orná pôda	0		1
2749/200	1	Ostatné plochy	0		1
2750	33	Orná pôda	0		1
PLOMBA VYZNAČENÁ NA ZÁKLADE Z - 27475/2016					
2751	984	Trvalé trávne porasty	0		1
2753	1687	Trvalé trávne porasty	0		1
2754	99	Orná pôda	0		1
PLOMBA VYZNAČENÁ NA ZÁKLADE Z - 27475/2016					
2755	54	Orná pôda	0		1
PLOMBA VYZNAČENÁ NA ZÁKLADE Z - 27475/2016					
2756/ 1	682	Trvalé trávne porasty	0		1
2759	999	Trvalé trávne porasty	0		1
2760	64	Orná pôda	0		1
PLOMBA VYZNAČENÁ NA ZÁKLADE Z - 27475/2016					
2761/ 2	28	Orná pôda	0		1
PLOMBA VYZNAČENÁ NA ZÁKLADE Z - 27475/2016					
2761/101	8	Orná pôda	0		1
2761/201	25	Ostatné plochy	0		1
PLOMBA VYZNAČENÁ NA ZÁKLADE Z - 27475/2016					
2762/ 1	1072	Trvalé trávne porasty	0		1
2762/ 2	1070	Trvalé trávne porasty	0		1
2764	66	Lesné pozemky	3		2
2765	932	Trvalé trávne porasty	0		1
2766	25	Orná pôda	0		1
PLOMBA VYZNAČENÁ NA ZÁKLADE Z - 27475/2016					
2767/ 1	15	Orná pôda	0		1
PLOMBA VYZNAČENÁ NA ZÁKLADE Z - 27475/2016					
2767/ 2	15	Orná pôda	0		1
PLOMBA VYZNAČENÁ NA ZÁKLADE Z - 27475/2016					
2768/ 1	482	Trvalé trávne porasty	0		1
2768/ 2	485	Trvalé trávne porasty	0		1
2771	892	Trvalé trávne porasty	0		1
2772	27	Orná pôda	0		1
PLOMBA VYZNAČENÁ NA ZÁKLADE Z - 27475/2016					
2773	13	Orná pôda	0		1
PLOMBA VYZNAČENÁ NA ZÁKLADE Z - 27475/2016					
2774	790	Trvalé trávne porasty	0		1
2776	871	Trvalé trávne porasty	0		1
2778/101	251	Trvalé trávne porasty	0		1
2778/201	469	Orná pôda	0		1
2779/100	105	Trvalé trávne porasty	0		1
2779/200	348	Trvalé trávne porasty	0		1
2782/100	17	Trvalé trávne porasty	0		1
2782/200	354	Trvalé trávne porasty	0		1
2783	240	Trvalé trávne porasty	0		1
2786	191	Trvalé trávne porasty	0		1
2790	2	Orná pôda	0		1
2799	17	Lesné pozemky	3		2

PARCELY registra "E" evidované na mape určeného operátu

Parcelné číslo	Výmera v m2	Druh pozemku	Pôvodné k.ú.	Počet č. UO	Umiest pozemku
2821	21	Trvalé trávne porasty	0		1
2822	61	Trvalé trávne porasty	0		1
2825/ 1	128	Trvalé trávne porasty	0		1
2825/ 2	169	Trvalé trávne porasty	0		1
2825/ 3	166	Trvalé trávne porasty	0		1
2826	180	Trvalé trávne porasty	0		1
2828/102	86	Trvalé trávne porasty	0		1
2828/202	11	Ostatné plochy	0		1
2830/100	82	Trvalé trávne porasty	0		1
2830/200	20	Orná pôda	0		1
2835/100	23	Trvalé trávne porasty	0		1
2835/200	23	Ostatné plochy	0		1
2835/300	262	Ostatné plochy	0		1
2838/100	126	Trvalé trávne porasty	0		1
2838/200	264	Ostatné plochy	0		1
2839/100	75	Orná pôda	0		1
2839/200	175	Ostatné plochy	0		1
2840/100	45	Trvalé trávne porasty	0		1
2840/200	190	Ostatné plochy	0		1
2843/100	45	Trvalé trávne porasty	0		1
2843/200	157	Ostatné plochy	0		1
2844/100	103	Orná pôda	0		1
2844/200	157	Ostatné plochy	0		1
2845/100	131	Orná pôda	0		1
2845/200	147	Ostatné plochy	0		1
2846/ 1	307	Trvalé trávne porasty	0		1
2846/ 2	349	Trvalé trávne porasty	0		1
2847/ 1	48	Orná pôda	0		1
2847/ 2	44	Orná pôda	0		1
2848/100	1	Orná pôda	0		1
2848/200	634	Ostatné plochy	0		1
2849/100	66	Orná pôda	0		1
2849/200	19	Orná pôda	0		1
2849/300	180	Orná pôda	0		1
2851/100	42	Orná pôda	0		1
2851/200	350	Orná pôda	0		1
2852/100	5	Orná pôda	0		1
2852/200	334	Orná pôda	0		1
2853	276	Orná pôda	0		1
2854	169	Orná pôda	0		1
2855	60	Orná pôda	0		1
2872	32	Orná pôda	0		1
2873	185	Orná pôda	0		1
2874	109	Orná pôda	0		1
2875	135	Orná pôda	0		1
2876	118	Orná pôda	0		1
2877/100	70	Orná pôda	0		1
2877/200	5	Orná pôda	0		1
2878/100	74	Orná pôda	0		1
2878/200	14	Ostatné plochy	0		1
2879/100	131	Orná pôda	0		1
2879/200	53	Ostatné plochy	0		1
2880/100	123	Orná pôda	0		1
2880/200	86	Ostatné plochy	0		1
2882	158	Orná pôda	0		1
2883/100	150	Orná pôda	0		1
2883/200	93	Ostatné plochy	0		1
2884/100	127	Orná pôda	0		1
2884/200	93	Ostatné plochy	0		1
2885	138	Orná pôda	0		1
2887/100	126	Orná pôda	0		1
2887/200	106	Ostatné plochy	0		1

PARCELY registra "E" evidované na mape určeného operátu

Parcelné číslo	Výmera v m2	Druh pozemku	Pôvodné k.ú.	Počet č. UO	Umiest pozemku
2888/100	158	Orná pôda	0		1
2888/200	103	Orná pôda	0		1
2889	271	Orná pôda	0		1
2890	92	Orná pôda	0		1
2891	30	Trvalé trávne porasty	0		1
2892	2	Trvalé trávne porasty	0		1
2893	119	Orná pôda	0		1
2894	309	Orná pôda	0		1
2895	205	Orná pôda	0		1
2896	155	Orná pôda	0		1
2899	144	Orná pôda	0		1
2900	168	Orná pôda	0		1
2901	158	Orná pôda	0		1
2902	88	Orná pôda	0		1
2905	25	Orná pôda	0		1
2906	151	Orná pôda	0		1
2907	181	Orná pôda	0		1
2908	30	Orná pôda	0		1
2910	10	Trvalé trávne porasty	0		1
2911	3	Orná pôda	0		1
2912	158	Orná pôda	0		1
2913	180	Orná pôda	0		1
2918/ 1	178	Orná pôda	0		1
2918/ 2	176	Orná pôda	0		1
2919/ 1	177	Orná pôda	0		1
2925	56	Orná pôda	0		1
2930	3	Orná pôda	0		1
2950	10	Orná pôda	0		1
2951	110	Orná pôda	0		1
2952	17	Orná pôda	0		1
2953	164	Orná pôda	0		1
2954/100	125	Trvalé trávne porasty	0		1
2954/200	1082	Trvalé trávne porasty	0		1
2955/100	41	Ostatné plochy	0		1
2955/200	7	Ostatné plochy	0		1
2955/300	15	Ostatné plochy	0		1
2956/100	1027	Zastavané plochy a nádvoría	0		1
2956/200	85	Zastavané plochy a nádvoría	0		1
PLOMBA VYZNAČENÁ NA ZÁKLADE Z - 27475/2016					
2957/100	840	Ostatné plochy	0		1
2957/200	172	Ostatné plochy	0		1
2957/300	11	Ostatné plochy	0		1
2957/400	356	Ostatné plochy	0		1
2958	445	Orná pôda	0		1
2959	1011	Orná pôda	0		1
2960	1333	Orná pôda	0		1
2961	1263	Orná pôda	0		1
2962	1297	Orná pôda	0		1
2963	101	Lesné pozemky	0		1
2964/ 1	241	Zastavané plochy a nádvoría	0		1
2964/ 2	72	Orná pôda	0		1
2965/202	124	Orná pôda	0		1
2968/200	148	Orná pôda	0		1
2969/200	142	Orná pôda	0		1
2971	88	Orná pôda	0		1
2972	55	Vodné plochy	0		1
2973	25	Lesné pozemky	0		1
2974/200	112	Orná pôda	0		1
2975/200	111	Záhrady	0		1
2979	127	Záhrady	0		1
2980/202	132	Ostatné plochy	0		1
2982/200	116	Ostatné plochy	0		1

PARCELY registra "E" evidované na mape určeného operátu

Parcelné číslo	Výmera v m2	Druh pozemku	Pôvodné k.ú.	Počet č. UO	Umiest pozemku
2983/204	152	Orná pôda	0		1
2986/202	146	Záhrady	0		1
2987/ 2	139	Záhrady	0		1
2990/ 4	155	Záhrady	0		1
2990/103	71	Orná pôda	0		1
2991/ 2	20	Orná pôda	0		1
2992	134	Trvalé trávne porasty	0		1
3000/100	74	Lesné pozemky	0		1
3000/200	461	Ostatné plochy	0		1
3005/ 1	163	Trvalé trávne porasty	0		1
3005/ 2	201	Ovocné sady	0		1
3006/ 1	29	Orná pôda	0		1
3007/201	120	Ostatné plochy	0		1
3008/ 2	34	Orná pôda	0		1
3013/200	8	Ostatné plochy	0		1
3015	116	Orná pôda	0		1
3016	152	Orná pôda	0		1
3017/200	15	Ostatné plochy	0		1
3019/100	124	Orná pôda	0		1
3019/200	6	Ostatné plochy	0		1
3022	223	Orná pôda	0		1
3023	90	Orná pôda	0		1
3024	181	Orná pôda	0		1
3025/ 1	157	Orná pôda	0		1
3025/202	42	Trvalé trávne porasty	0		1
3027	186	Orná pôda	0		1
3028	277	Orná pôda	0		1
3031	312	Orná pôda	0		1
3032	392	Záhrady	0		1
3034	44	Orná pôda	0		1
3035/100	41	Orná pôda	0		1
3035/200	412	Ostatné plochy	0		1
3037	2	Orná pôda	0		1
3038	5	Orná pôda	0		1
3039	157	Lesné pozemky	0		1
3040	142	Ostatné plochy	0		1
3041	455	Orná pôda	0		1
3043	323	Orná pôda	0		1
3045/200	122	Lesné pozemky	0		1
3047/200	11	Orná pôda	0		1
3047/300	71	Orná pôda	0		1
3047/400	194	Orná pôda	0		1
3050/100	124	Orná pôda	0		1
3050/200	151	Orná pôda	0		1
3052	67	Lesné pozemky	0		1
3053	128	Lesné pozemky	0		1
3054/100	190	Orná pôda	0		1
3054/200	376	Ostatné plochy	0		1
3058/100	82	Orná pôda	0		1
3058/200	371	Ostatné plochy	0		1
3061/ 1	37	Vinice	0		1
3061/ 3	330	Ostatné plochy	0		1
3061/ 4	344	Orná pôda	0		1
3061/ 5	354	Orná pôda	0		1
3061/ 9	36	Orná pôda	0		1
3061/ 10	46	Vinice	0		1
3062/ 1	25	Orná pôda	0		1
3062/200	324	Orná pôda	0		1
3065/ 1	279	Orná pôda	0		1
3065/ 2	37	Vinice	0		1
3066	39	Orná pôda	0		1
3068	330	Orná pôda	0		1

PARCELY registra "E" evidované na mape určeného operátu

<i>Parcelné číslo</i>	<i>Výmera v m2</i>	<i>Druh pozemku</i>	<i>Pôvodné k.ú.</i>	<i>Počet č. UO</i>	<i>Umiest pozemku</i>
3071	383	Orná pôda	0		1
PLOMBA VYZNAČENÁ NA ZÁKLADE Z - 27475/2016					
3073	54	Orná pôda	0		2
3074/100	64	Orná pôda	0		2
3074/200	602	Ostatné plochy	0		1
PLOMBA VYZNAČENÁ NA ZÁKLADE Z - 27475/2016					
3077/ 1	538	Orná pôda	0		1
PLOMBA VYZNAČENÁ NA ZÁKLADE Z - 27475/2016					
3077/ 2	64	Vinice	0		2
3078/100	56	Orná pôda	0		2
3078/200	623	Ostatné plochy	0		1
PLOMBA VYZNAČENÁ NA ZÁKLADE Z - 27475/2016					
3081/100	57	Orná pôda	0		2
3081/200	593	Orná pôda	0		1
PLOMBA VYZNAČENÁ NA ZÁKLADE Z - 27475/2016					
3082/ 3	44	Orná pôda	0		2
3082/ 4	44	Orná pôda	0		2
3082/200	1217	Orná pôda	0		1
PLOMBA VYZNAČENÁ NA ZÁKLADE Z - 27475/2016					
3085/100	40	Orná pôda	0		2
3085/200	569	Ostatné plochy	0		1
3086/ 2	37	Orná pôda	9		2
3089	244	Orná pôda	0		1
3091	34	Orná pôda	0		2
3096	521	Orná pôda	0		1
PLOMBA VYZNAČENÁ NA ZÁKLADE Z - 27475/2016					
3097/100	71	Orná pôda	0		2
3097/200	1	Orná pôda	0		1
3098/100	63	Vinice	0		2
3101	666	Orná pôda	0		1
PLOMBA VYZNAČENÁ NA ZÁKLADE Z - 27475/2016					
3102	367	Orná pôda	0		1
3103/100	69	Orná pôda	0		2
3103/200	5	Orná pôda	0		1
3104/100	84	Orná pôda	0		2
3104/200	8	Orná pôda	0		1
3104/300	709	Orná pôda	0		1
3105	338	Orná pôda	0		1
3107/100	69	Orná pôda	0		2
3107/200	8	Ostatné plochy	0		1
3107/300	858	Ostatné plochy	0		1
3108/100	61	Orná pôda	0		2
3108/200	13	Ostatné plochy	0		1
3108/300	872	Ostatné plochy	0		1
3112/101	58	Vinice	0		2
3112/201	18	Ostatné plochy	0		1
3119/100	27	Zastavané plochy a nádvoría	0		1
3119/200	11	Orná pôda	0		1
3119/300	365	Orná pôda	0		1
3119/400	48	Zastavané plochy a nádvoría	0		2
3120/100	6	Zastavané plochy a nádvoría	0		1
3120/200	13	Ostatné plochy	0		1
3120/300	36	Zastavané plochy a nádvoría	0		2
3122/102	48	Zastavané plochy a nádvoría	0		1
3122/201	12	Zastavané plochy a nádvoría	0		1
3122/301	18	Zastavané plochy a nádvoría	0		1
3122/401	35	Ostatné plochy	0		1
3123/100	53	Zastavané plochy a nádvoría	0		1
3123/200	323	Zastavané plochy a nádvoría	0		1
3124/100	11	Ostatné plochy	0		1

PARCELY registra "E" evidované na mape určeného operátu

Parcelné číslo	Výmera v m2	Druh pozemku	Pôvodné k.ú.	Počet č. UO	Umiest pozemku
3124/200	46	Ostatné plochy	0		1
3188/100	4	Záhrady	0		1
3188/200	517	Zastavané plochy a nádvoria	0		1
3188/300	139	Zastavané plochy a nádvoria	0		2
3189	444	Trvalé trávne porasty	0		1
3190/ 1	33	Zastavané plochy a nádvoria	0		1
3191/100	222	Orná pôda	1		1
3191/200	1369	Orná pôda	1		2
3191/300	2911	Orná pôda	1		2
3192/100	964	Ostatné plochy	1		2
3193	360	Trvalé trávne porasty	1		2
3193	483	Orná pôda	0		1
3194	194	Trvalé trávne porasty	1		2
3194/ 1	21	Orná pôda	0		1
3194/ 2	19	Orná pôda	0		1
3194/ 3	492	Orná pôda	0		2
3195/ 2	188	Trvalé trávne porasty	1		2
3198	122	Orná pôda	1		1
3198/ 1	531	Orná pôda	0		1
3199/400	514	Vinice	0		1
3200	26	Orná pôda	0		1
3201	17	Záhrady	0		1
3202	577	Záhrady	0		1
3203	134	Trvalé trávne porasty	1		2
3204	12	Orná pôda	0		1
3205	5	Orná pôda	0		1
3206/300	451	Orná pôda	0		1
3207/100	12	Orná pôda	0		2
3213	12	Orná pôda	0		1
3216	85	Orná pôda	0		1
3218	59	Orná pôda	0		1
3221	61	Orná pôda	0		1
3222	486	Orná pôda	0		1
3224	134	Orná pôda	0		1
3227	78	Orná pôda	0		1
3228	543	Orná pôda	0		1
3229	499	Orná pôda	0		1
3230	66	Orná pôda	0		1
3232/200	18	Zastavané plochy a nádvoria	1		1
3232/400	43	Ostatné plochy	1		1
3233/ 1	67	Orná pôda	0		1
3233/ 2	56	Orná pôda	0		1
3234/101	5	Záhrady	0		2
3234/201	520	Záhrady	0		1
3234/402	499	Orná pôda	0		1
3236/200	301	Zastavané plochy a nádvoria	0		1
3237	42	Orná pôda	0		1
3240/ 1	26	Orná pôda	0		1
3240/ 2	38	Orná pôda	0		1
3241/101	5	Orná pôda	0		2
3241/102	5	Orná pôda	0		2
3241/201	132	Ostatné plochy	0		1
3241/202	145	Ostatné plochy	0		1
3243	79	Orná pôda	0		1
3245	41	Orná pôda	0		1
3246/100	8	Orná pôda	0		2
3246/200	297	Ostatné plochy	0		1
3247/100	9	Orná pôda	0		2
3247/200	270	Ostatné plochy	0		1
3248	27	Orná pôda	0		1
3249	20	Orná pôda	0		1
3250/100	12	Orná pôda	0		2

PARCELY registra "E" evidované na mape určeného operátu

Parcelné číslo	Výmera v m2	Druh pozemku	Pôvodné k.ú.	Počet č. UO	Umiest pozemku
3250/200	257	Orná pôda	0		1
3251/100	14	Orná pôda	0		2
3251/200	345	Ostatné plochy	0		1
3252	14	Orná pôda	0		1
3253	97	Orná pôda	0		1
3254/100	19	Orná pôda	0		2
3254/200	302	Ostatné plochy	0		1
3262/200	338	Orná pôda	0		1
3266/ 1	366	Orná pôda	0		1
3267/ 1	371	Ostatné plochy	0		1
3271/ 1	318	Orná pôda	0		1
3271/ 2	24	Vinice	0		2
3274/200	170	Orná pôda	0		1
3275/200	167	Orná pôda	0		1
3286/ 1	5	Vinice	0		2
3286/102	64	Orná pôda	0		2
3286/202	356	Orná pôda	0		1
3286/302	155	Orná pôda	0		2
3287/200	270	Orná pôda	0		1
3287/300	107	Orná pôda	0		2
3290/ 1	262	Orná pôda	0		1
3290/ 2	174	Orná pôda	0		2
3291/300	5	Orná pôda	0		2
3291/400	198	Orná pôda	0		1
3299/200	251	Orná pôda	0		1
3301/200	485	Ostatné plochy	0		1
3302/200	296	Ostatné plochy	0		1
3303/200	471	Orná pôda	0		1
3303/300	472	Orná pôda	0		2
3304	22	Vinice	0		2
3305/100	23	Záhrady	0		2
3305/200	285	Ostatné plochy	0		1
3307/200	154	Orná pôda	0		1
3308/ 1	285	Orná pôda	0		1
3308/ 1	13	Orná pôda	9		2
3308/ 2	254	Orná pôda	0		2
3308/ 4	10	Orná pôda	9		2
3309	51	Orná pôda	0		2
3311/200	152	Orná pôda	0		1
3311/300	122	Orná pôda	0		2
3312/200	77	Orná pôda	0		1
3313/200	72	Orná pôda	0		1
3317	37	Orná pôda	0		2
3318	23	Orná pôda	0		2
3320/ 1	256	Orná pôda	0		1
3320/ 2	205	Orná pôda	0		2
3321/200	167	Ostatné plochy	0		1
3322/202	150	Ostatné plochy	0		1
3323/ 1	252	Orná pôda	0		1
3323/ 2	200	Orná pôda	0		2
3326	21	Orná pôda	0		2
3327	29	Orná pôda	0		2
3328/100	25	Ostatné plochy	0		2
3329/200	140	Ostatné plochy	0		1
3330/200	147	Ostatné plochy	0		1
3331/200	249	Orná pôda	0		1
3331/300	235	Orná pôda	0		2
3334/300	211	Orná pôda	0		1
3334/400	211	Orná pôda	0		2
3335/200	132	Ostatné plochy	0		1
3336/200	135	Ostatné plochy	0		1
3337/100	63	Orná pôda	0		2

PARCELY registra "E" evidované na mape určeného operátu

Parcelné číslo	Výmera v m2	Druh pozemku	Pôvodné k.ú.	Počet č. UO	Umiest pozemku
3337/200	218	Orná pôda	0		1
3337/300	198	Orná pôda	0		2
3339	18	Orná pôda	0		2
3340/200	210	Orná pôda	0		1
3340/300	214	Orná pôda	0		2
3341/200	135	Ostatné plochy	0		1
3343	4000	Zastavané plochy a nádvoria	0		1
3344	409	Ostatné plochy	0		1
3353	369	Trvalé trávne porasty	0		2
3365	17	Orná pôda	0		2
3369/300	419	Orná pôda	0		1
3369/400	400	Orná pôda	0		2
3376/ 1	12	Orná pôda	0		2
3378/ 1	386	Orná pôda	0		2
3379/202	179	Trvalé trávne porasty	0		2
3385/100	15	Zastavané plochy a nádvoria	0		2
3385/200	9	Ostatné plochy	0		2
3386	270	Zastavané plochy a nádvoria	0		2
3387	284	Trvalé trávne porasty	0		2
3392/200	435	Zastavané plochy a nádvoria	0		2
3398/200	485	Ostatné plochy	0		2
3399	294	Trvalé trávne porasty	0		2
3407	175	Trvalé trávne porasty	0		2
3408/200	224	Orná pôda	0		2
3417/203	433	Orná pôda	0		2
3418/ 3	260	Orná pôda	0		2
3420/200	166	Ostatné plochy	0		2
3421/200	419	Ostatné plochy	0		2
3423	3	Orná pôda	0		2
3428	226	Orná pôda	0		2
3429/ 1	393	Orná pôda	0		2
3432/200	366	Orná pôda	0		2
3433	247	Orná pôda	0		2
3434	284	Orná pôda	0		2
3435/ 1	372	Orná pôda	0		2
3440	265	Orná pôda	0		2
3441/200	356	Ostatné plochy	0		2
3446/ 1	252	Záhrady	0		2
3447/ 1	126	Záhrady	0		2
PLOMBA VYZNAČENÁ NA ZÁKLADE Z - 25479/2016					
3582/ 1	126	Zastavané plochy a nádvoria	0		1
4374	123	Ostatné plochy	1		2
4375/100	330	Ostatné plochy	1		2
4375/200	24	Ostatné plochy	1		2
4378/100	430	Trvalé trávne porasty	1		2
4378/200	141	Trvalé trávne porasty	1		2
4379/100	3	Orná pôda	1		1
4379/200	72	Ostatné plochy	1		2
4379/300	309	Orná pôda	1		2
4399/102	86	Trvalé trávne porasty	1		2
4399/202	54	Trvalé trávne porasty	1		2
4402/107	2248	Lesné pozemky	1		2
4402/207	59	Záhrady	1		2
4403/ 2	237	Ostatné plochy	1		2
4403/101	313	Ostatné plochy	1		2
4403/201	55	Ostatné plochy	1		2
4403/301	87	Ostatné plochy	1		2
4404/100	172	Trvalé trávne porasty	1		2
4404/200	106	Trvalé trávne porasty	1		2
4404/300	126	Trvalé trávne porasty	1		2
4405/ 14	796	Trvalé trávne porasty	1		2
4405/ 15	153	Ostatné plochy	1		2

PARCELY registra "E" evidované na mape určeného operátu

<i>Parcelné číslo</i>	<i>Výmera v m2</i>	<i>Druh pozemku</i>	<i>Pôvodné k.ú.</i>	<i>Počet č. UO</i>	<i>Umiest pozemku</i>
4406/ 1	2334	Ostatné plochy		1	2
4406/ 2	213	Ostatné plochy		1	2
4407/ 1	633	Ostatné plochy		1	2
4407/ 2	41	Ostatné plochy		1	2
4408/ 1	1378	Vodné plochy		1	2
4408/ 15	83	Vodné plochy		1	2
4409/ 1	696	Ostatné plochy		1	2
4409/ 2	62	Ostatné plochy		1	2
4410	1128	Ostatné plochy		1	2
4413/ 1	281	Orná pôda		1	1
4413/ 2	2046	Orná pôda		1	2
4424/102	41	Zastavané plochy a nádvoría		1	1
4424/202	21471	Zastavané plochy a nádvoría		1	2
4464	571	Ostatné plochy		1	2
4465/ 1	13	Orná pôda		1	1
4465/ 2	13433	Orná pôda		1	2
4465/ 3	14	Orná pôda		1	2

Legenda:

Umiestnenie pozemku:

2 - Pozemok je umiestnený mimo zastavaného územia obce

1 - Pozemok je umiestnený v zastavanom území obce

CPU - číslo pôvodného k.ú.

1 - Devínska Nová Ves

2 - Lamač

3 - Devín

9 - parcela pred THM

ČASŤ B: VLASTNÍCI A INÉ OPRÁVNENÉ OSOBY

Por. číslo *Priezvisko, meno (názov), rodné priezvisko, dátum narodenia, rodné číslo (IČO) a Spoluvlastnícky podiel miesta trvalého pobytu (sídlo) vlastníka*

Účastník právneho vzťahu:

Vlastník

1 Hlavné mesto SR Bratislava, Primaciálne námestie 1, Bratislava, PSČ 814 99, SR

1 / 1

IČO :

Poznámka

Hodnovernosť údajov katastra podľa § 39 ods. 2 katastrálneho zákona o práve k nehnuteľnosti parc. č. 2-1411/103 v podiele 1/2 bola spochybnená z dôvodu duplicitity vlastníctva na základe Osvedčenia o dedičstve č. 65D/959/2008-12 Dnot 18/2009 zo dňa 1.4.2009 a Kúpnej zmluvy č. 3150 zo dňa 29.12.1976.

Titul nadobudnutia

Rozhodnutie Správy katastra pre hlavné mesto SR Bratislavu č. 2/2012/ROEP Dúbravka zo dňa 18.12.2012

Titul nadobudnutia

Kúpna zmluva č. 2898 zo dňa 16.5.1972 - 36/ROEP

Titul nadobudnutia

PKV 6, majetok obce Dúbravka, zákon SNR č.138/1991 § 2

Titul nadobudnutia

§ 14 zákona NR SR č.180/1995 Z.z.

Titul nadobudnutia

Výmer č. 611-12/12-1949-IX/1-284/2586 zo dňa 6.2.1950 - 177/ROEP

Titul nadobudnutia

Rozhodnutie č. C-20/2012/ROEP Dúbravka zo dňa 7.11.2012

Titul nadobudnutia

PKV 1585, B 1, zákon SNR č.138/1991 § 2

Titul nadobudnutia

HZ č. E-6238/79-5/Ku zo dňa 4.12.1979 - 184/ROEP

Titul nadobudnutia

Rozhodnutie č.1794,1795,1806,1803/70/330/I.- 14420 - 115/ROEP, Kúpna zmluva č. 812 z r.1972 - 116/ROEP

Titul nadobudnutia

Kúpna zmluva č. 16078 z r.1971 - 118/ROEP

Titul nadobudnutia

Kúpna zmluva č. 1194 z r.1971 - 119/ROEP

Titul nadobudnutia

Rozhodnutie č. 4758/72-330.Dr.Vd. 14426 zo dňa 11.3.1973 - 72/ROEP

Titul nadobudnutia

Kúpne zmluvy č. 1433-1436 zo dňa 31.7.1975 - 71/ROEP

Titul nadobudnutia

Rozhodnutie č.j. ÚPA-5978/330/71-Cr./Vá - 10355 - 93/ROEP

Titul nadobudnutia

Rozhodnutie č. výst.1744/70-330 - 1258 - 94/ROEP

Titul nadobudnutia

Kúpna zmluva č. 1222 zo dňa 31.12.1971 - 95/ROEP

Titul nadobudnutia

Rozhodnutie č.j. ÚPA-3867-330/71/Fkv/Kaş. - 1486 - 97/ROEP

Titul nadobudnutia

Rozhodnutie č.j. ÚPA-3877/330/71/Vá/Cr. - 16016 - 96/ROEP

Titul nadobudnutia

Rozhodnutie č.1775/1970/330/1 - 14425 - 98/ROEP

Titul nadobudnutia

Rozhodnutie č.1889,1889/70/330/I. - 1517, 518 - 99/ROEP

IČO :

Titul nadobudnutia	Rozhodnutie č.1554/1970/330-INV-16172 - 147/ROEP
Titul nadobudnutia	Kúpne zmluvy č. 1579-1581 z r. 1970-1971 - 100/ROEP
Titul nadobudnutia	Kúpne zmluvy č. 1583, 1584 z r. 1970-1971 - 101/ROEP
Titul nadobudnutia	Rozhodnutie č.1555/1970/330-INV - 1594 - 102/ROEP
Titul nadobudnutia	Rozhodnutie č.1556/1970/330-INV - 1602 - 103/ROEP
Titul nadobudnutia	Kúpna zmluva zo dňa 28.9.1971 - vz.59/71
Titul nadobudnutia	Kúpne zmluvy a rozhodnutia pre výstavbu sídliska Podvornice III. podľa GP č. 72001 - 127/ROEP
Titul nadobudnutia	Kúpne zmluvy č. 2378,2379 z r. 1972 a 1975 - 110/ROEP
Titul nadobudnutia	Kúpne zmluvy č. 2388,2389 z r. 1970 a 1971 - 111/ROEP
Titul nadobudnutia	Kúpna zmluva č. 2407 z r.1971 - 112/ROEP
Titul nadobudnutia	Rozhodnutie č.j. ÚPA-2210-330/73-Kaš./Cr.- 12139 - 113/ROEP
Titul nadobudnutia	Rozhodnutie č.j. ÚPA-3870-330/72-Kaš./Cht. - 892 - 114/ROEP
Titul nadobudnutia	Rozhodnutie č. výst.403-L03/1974/Vd. 2436 - 136/ROEP
Titul nadobudnutia	Rozhodnutie č. 470/73-330.Dr.Vd. 3133 zo dňa 30.1.1973 - 37/ROEP, Rozhodnutie č. výst.403-L03/1974/Vd. 2436 - 136/ROEP
Titul nadobudnutia	Kúpna zmluva č. 2470 zo dňa 7.12.1973 - 137/ROEP
Titul nadobudnutia	Rozhodnutie č. 6010/72-330 - 1164 zo dňa 14.12.1972 - 80/ROEP, Kúpna zmluva č. 2470 zo dňa 7.12.1973 - 137/ROEP
Titul nadobudnutia	Kúpna zmluva č. 2480 zo dňa 8.3.1972 - 138/ROEP
Titul nadobudnutia	Kúpna zmluva č. 2501 z r.1970 - 105/ROEP
Titul nadobudnutia	Rozhodnutie č. 1292/72-330.Dr.Vd.- 2508 - 139/ROEP
Titul nadobudnutia	Kúpna zmluva č. 2514 zo dňa 19.2.1973 - 140/ROEP
Titul nadobudnutia	Rozhodnutie č. 6010/72-330 - 1164 zo dňa 14.12.1972 - 80/ROEP
Titul nadobudnutia	Kúpna zmluva č. 2541 z r.1970 - 106/ROEP
Titul nadobudnutia	Kúpne zmluvy č. 2545,10589 z r. 1972 - 107/ROEP
Titul nadobudnutia	Kúpna zmluva č. 2552 zo dňa 28.2.1972 - 141/ROEP
Titul nadobudnutia	D 2595/71 - vz.147/72, odúmrť
Titul nadobudnutia	Rozhodnutie č. 1806/70-330-výst./Vd. - 2561 - 108/ROEP
Titul nadobudnutia	Rozhodnutie č. 1306/70-330-výst./Vd. - 2563 - 109/ROEP
Titul nadobudnutia	Rozhodnutie č. 773/72-330.Dr.Vd.- 2649 - 142/ROEP
Titul nadobudnutia	Kúpna zmluva č. 2774 zo dňa 22.8.1973 - 145/ROEP
Titul nadobudnutia	PKV 1724, B 2, zákon SNR č.138/1991 § 2
Titul nadobudnutia	D 72/67-7 zo dňa 8.2.1967 - 164/ROEP, podľa LV pred THM č. 2
Titul nadobudnutia	Kúpna zmluva č. 2836 zo dňa 17.5.1976 - 76/ROEP
Titul nadobudnutia	Kúpna zmluva č. 2838 zo dňa 13.5.1976 - 77/ROEP
Titul nadobudnutia	konfiškát podľa 108/1945 Zb., č.d. 3131/48, Potvrdenie archívu hl.mesta SR Bratislavy o konfiškácii - 193/ROEP
Titul nadobudnutia	Kúpna zmluva č. 2857 zo dňa 22.1.1971 - 1/ROEP
Titul nadobudnutia	Kúpna zmluva č. 3134 zo dňa 28.4.1970 - 2/ROEP
Titul nadobudnutia	Kúpna zmluva č. 3136 zo dňa 14.9.1970 - 4/ROEP
Titul nadobudnutia	Rozhodnutie č. 1009/73-330.Dr.Vd. 3939 zo dňa 9.3.1973 - 6/ROEP
Titul nadobudnutia	Rozhodnutie č. výst. 886/71-330 13301 zo dňa 8.9.1971 - 7/ROEP
Titul nadobudnutia	Kúpna zmluva č. 14381 zo dňa 1.2.1973 - 8/ROEP
Titul nadobudnutia	Kúpna zmluva č. 3143 zo dňa 26.4.1971 a Rozhodnutie č.j. 940/71-330/Dr.Sk. - 10697 zo dňa 26.4.1972 - 10/ROEP
Titul nadobudnutia	Rozhodnutie č.Výst.170/73-330.Dr.Vd. zo dňa 12.1.1973 - vz.1438/05, 38/ROEP
Titul nadobudnutia	Rozhodnutie č. 470/73-330.Dr.Vd. 3133 zo dňa 30.1.1973 - 37/ROEP
Titul nadobudnutia	Kúpna zmluva č. 10659 zo dňa 14.9.1970 - 11/ROEP
Titul nadobudnutia	Kúpna zmluva č. 10662 zo dňa 20.4.1971 - 12/ROEP
Titul nadobudnutia	Kúpna zmluva č. 2867 zo dňa 3.12.1969 - 13/ROEP
Titul nadobudnutia	Kúpna zmluva č. 2868 zo dňa 10.3.1970 - 14/ROEP
Titul nadobudnutia	PKV 907, pridelová listina č.j.113874/30-1/4-124 obci Dúbravka, zákon SNR č.138/1991 § 2
Titul nadobudnutia	Kúpna zmluva č. 2869 zo dňa 5.7.1971 - 15/ROEP
Titul nadobudnutia	Kúpna zmluva č. 2870 zo dňa 14.9.1970 - 16/ROEP
Titul nadobudnutia	Kúpna zmluva č. 2877 zo dňa 16.2.1972 - 19/ROEP
Titul nadobudnutia	Kúpna zmluva č. 2878 zo dňa 23.4.1970 - 20/ROEP
Titul nadobudnutia	Kúpna zmluva č. 2882 zo dňa 1.4.1970 - 23/ROEP
Titul nadobudnutia	Kúpna zmluva č. 2883 zo dňa 26.11.1969 - 24/ROEP
Titul nadobudnutia	Kúpna zmluva č. 2885 zo dňa 10.2.1970 - 25/ROEP
Titul nadobudnutia	Kúpna zmluva č. 2886 zo dňa 7.8.1970 - 26/ROEP
Titul nadobudnutia	Kúpna zmluva č. 2887 zo dňa 2.2.1971 - 27/ROEP

IČO :

Titul nadobudnutia	Kúpna zmluva č. 2888 zo dňa 11.1.1971 - 28/ROEP
Titul nadobudnutia	Rozhodnutie č.1383/71-330, 2888 zo dňa 26.4.1972 - 29/ROEP
Titul nadobudnutia	Kúpna zmluva č. 2891 zo dňa 14.8.1970 - 31/ROEP
Titul nadobudnutia	Kúpna zmluva č. 2892 zo dňa 8.12.1969 - 32/ROEP
Titul nadobudnutia	Kúpna zmluva č. 2890 zo dňa 27.8.1970 - 30/ROEP
Titul nadobudnutia	Kúpna zmluva č. 10667 zo dňa 11.1.1973 - 35/ROEP
Titul nadobudnutia	PKV 2-1, majetok obce Lamač, zákon SNR č.138/1991 § 2
Titul nadobudnutia	Kúpna zmluva č. 12756 zo dňa 20.9.1971 - 40/ROEP
Titul nadobudnutia	Kúpna zmluva č. 12757 zo dňa 14.10.1971 - 191/ROEP
Titul nadobudnutia	Kúpna zmluva č. 11928 zo dňa 14.2.1979 - 44/ROEP
Titul nadobudnutia	Kúpna zmluva č. 11926 zo dňa 29.3.1979 - 45/ROEP
Titul nadobudnutia	Kúpna zmluva č. 11512 zo dňa 29.3.1979 - 46/ROEP
Titul nadobudnutia	Kúpna zmluva č. 12511 zo dňa 29.3.1979 - 43/ROEP
Titul nadobudnutia	Kúpna zmluva č. 11510 zo dňa 29.3.1979 - 47/ROEP
Titul nadobudnutia	Kúpna zmluva č. 11927 zo dňa 21.2.1979 - 48/ROEP
Titul nadobudnutia	Kúpna zmluva č. 12656 zo dňa 25.6.1980 - 49/ROEP
Titul nadobudnutia	Rozhodnutie č. 1546/73-330.Dr.Vd. 2997 zo dňa 9.4.1973 - 51/ROEP
Titul nadobudnutia	Kúpna zmluva č. 2971 zo dňa 18.2.1969 - 73/ROEP
Titul nadobudnutia	Kúpna zmluva č. 2974 zo dňa 30.3.1977 - 74/ROEP
Titul nadobudnutia	Rozhodnutie č. 891/72-330/výst.Vd. 2978 zo dňa 2.3.1973 - 52/ROEP
Titul nadobudnutia	Kúpna zmluva č. 2979 zo dňa 22.12.1969 - 39/ROEP
Titul nadobudnutia	Kúpna zmluva č. 3011 zo dňa 7.11.1977 - 54/ROEP
Titul nadobudnutia	Kúpna zmluva č. 3012 zo dňa 9.10.1978 - 55/ROEP
Titul nadobudnutia	Kúpne zmluvy č. 3020 a 3021 zo dňa 3.5.1976 a 30.12.1976 - 57/ROEP
Titul nadobudnutia	Kúpna zmluva č. 3023 zo dňa 22.9.1976 - 75/ROEP
Titul nadobudnutia	Kúpna zmluva č. 3043 zo dňa 27.6.1979 - 58/ROEP
Titul nadobudnutia	Kúpna zmluva č. 3124 zo dňa 17.5.1977 - 59/ROEP
Titul nadobudnutia	Kúpna zmluva č. 3125 zo dňa 11.1.1977 a Rozhodnutie výst.10625-4803/1974 - 60/ROEP
Titul nadobudnutia	Kúpna zmluva č. 3148 zo dňa 25.1.1977 - 62/ROEP
Titul nadobudnutia	Kúpna zmluva č. 3147 zo dňa 22.3.1976 - 61/ROEP
Titul nadobudnutia	vz. 173/81, Kúpna zmluva č. 3151 zo dňa 29.12.1976 - 65/ROEP
Titul nadobudnutia	Kúpna zmluva č. 3149 zo dňa 22.10.1976 - 63/ROEP
Titul nadobudnutia	Kúpna zmluva č. 3150 zo dňa 29.12.1976 - 64/ROEP, Rozhodnutie č. C-13/13/ROEP Dúbravka zo dňa 11.1.2016
Titul nadobudnutia	Kúpne zmluvy a rozhodnutia pre výstavbu sídliska Záluhy II. podľa GP č. 69034 - 126/ROEP
Titul nadobudnutia	Kúpna zmluva č.12223 zo dňa 23.12.1971 - 180/ROEP
Titul nadobudnutia	PKV 504, zákon SNR č.138/1991 § 2, Oznámenie Archívu hl.mesta SR Bratislavy o konfiškácii - 193/ROEP
Titul nadobudnutia	PKV 2-72, Výmer č. 611-12/12-1949-IX/1-281/2586 zo dňa 6.11.1950 - 67/ROEP (v zozname pre k.ú. Lamač)
Titul nadobudnutia	Kúpna zmluva č. 3459 zo dňa 17.11.1970 - 90/ROEP
Titul nadobudnutia	Kúpna zmluva č. 3464 zo dňa 28.5.1970 - 87/ROEP
Titul nadobudnutia	Kúpna zmluva č. 1345 zo dňa 1.10.1970 - 86/ROEP
Titul nadobudnutia	Kúpna zmluva č. 3468 zo dňa 1.10.1970 - 85/ROEP
Titul nadobudnutia	Kúpna zmluva č. 3469 zo dňa 22.5.1970 - 84/ROEP
Titul nadobudnutia	Kúpna zmluva č. 3472 zo dňa 20.10.1970 - 81/ROEP
Titul nadobudnutia	Kúpna zmluva č. 3474 zo dňa 1.6.1970 - 82/ROEP
Titul nadobudnutia	Rozhodnutie č. výst.1799/1970-330 - 3476 zo dňa 9.9.1971 - 79/ROEP
Titul nadobudnutia	Rozhodnutie č. 1796/70-330-I. - 12132 zo dňa 7.10.1970 - 89/ROEP
Titul nadobudnutia	Rozhodnutie č. 6010/72-330 - 1164 zo dňa 14.12.1972 - 80/ROEP (bod 27)
Titul nadobudnutia	PKV 1743, rozhodnutie č. Fin.326/64-maj.-S. zo dňa 10.2.1964, zákon SNR č.138/1991 § 2
Titul nadobudnutia	PKV 6, majetok obce Dúbravka, zákon SNR č.138/1991 § 2 - LV č.1
Titul nadobudnutia	Kúpne zmluvy podľa GP č.73027 zo dňa 6.6.1973 - 186/ROEP
Titul nadobudnutia	PKV 509, zákon SNR č.138/1991 § 2, Oznámenie Archívu hl.mesta SR Bratislavy o konfiškácii - 193/ROEP
Titul nadobudnutia	PKV 581, zákon SNR č.138/1991 § 2, Oznámenie Archívu hl.mesta SR Bratislavy o konfiškácii - 193/ROEP
Titul nadobudnutia	PKV 544, B 7, konfiškačné rozhodnutie NV v Bratislave č. K 266/1948 zo dňa 28.6.1948
Titul nadobudnutia	Darovacia zmluva zo dňa 19.12.1943 a prídelová listina zo dňa 20.5.1949 - 189/ROEP
Titul nadobudnutia	Rozhodnutie č. 6006/73-330-výst./Vd.-4160 - 154/ROEP, Kúpna zmluva č. 3596 zo dňa 10.6.1970 - 155/ROEP
Titul nadobudnutia	Rozhodnutie č. 6010/72-330 - 1164 zo dňa 14.12.1972 - 80/ROEP, Kúpna zmluva č. 12355 zo

IČO :

	dňa 17.10.1977 - 163/ROEP
Titul nadobudnutia	Kúpna zmluva č. 3638 zo dňa 18.5.1970 - 151/ROEP
Titul nadobudnutia	Kúpna zmluva č. 3640 zo dňa 10.6.1970 - 153/ROEP
Titul nadobudnutia	Kúpna zmluva č. 1850 zo dňa 3.10.1972 - 146/ROEP
Titul nadobudnutia	Kúpna zmluva č. 12258 zo dňa 24.11.1978 - 92/ROEP
Titul nadobudnutia	Kúpne zmluvy a rozhodnutia pre výstavbu sídliska Karlova Ves (cesta A z r. 1967) - 128/ROEP
Titul nadobudnutia	Rozhodnutie č. 170/73-330.Dr.Vd. 12124 zo dňa 12.1.1973 - 38/ROEP
Titul nadobudnutia	Kúpna zmluva č. 3717 zo dňa 21.2.1972 - 152/ROEP
Titul nadobudnutia	Kúpna zmluva č. 3807 z r.1970 - 120/ROEP
Titul nadobudnutia	Kúpna zmluva č. 3809 z r.1971 - 122/ROEP
Titul nadobudnutia	Kúpna zmluva č. 16116 z r.1970 - 121/ROEP
Titul nadobudnutia	Rozhodnutie č. 2584/71-330-výst./Vd. - 3813, Kúpna zmluva č. 3814 z r.1972 - 123/ROEP
Titul nadobudnutia	Rozhodnutie č. 2586/72-330-výst./Vd. - 3816 - 124/ROEP
Titul nadobudnutia	Kúpne zmluvy a rozhodnutia pre výstavbu sídliska Záluhy I. podľa GP č. 058/2-501-915-68 a 68017 - 125/ROEP
Titul nadobudnutia	Kúpna zmluva č. 3831 zo dňa 19.3.1970 - 135/ROEP
Titul nadobudnutia	Rozhodnutie č. 3988/73-330-výst./Vd.-3833 - 148/ROEP, Kúpna zmluva č. 3834 zo dňa 16.4.1971 - 149/ROEP
Titul nadobudnutia	Uznesenie D 1176/63 zo dňa 22.10.1963 - 143/ROEP, podľa HLV č. 566
Titul nadobudnutia	Rozhodnutie č. 6010/72-330 - 1164 zo dňa 14.12.1972 - 80/ROEP, Kúpna zmluva č. 3854 zo dňa 28.10.1971 - 161/ROEP
Titul nadobudnutia	PKV 509, Rozhodnutie o konfiškácii, HZ č.3873 - 193/ROEP
Titul nadobudnutia	Kúpna zmluva č. 2855 zo dňa 26.2.1969 - 66/ROEP
Titul nadobudnutia	Kúpna zmluva č. 10684 zo dňa 20.1.1969 - 56/ROEP
Titul nadobudnutia	Rozhodnutie č. 1009/73-330.Dr.Vd. 3939 zo dňa 9.3.1973 - 6/ROEP, Kúpna zmluva č. 3938 zo dňa 10.6.1971- 150/ROEP
Titul nadobudnutia	Výmer č. 611-12/12-1949-IX/1-284/2586 zo dňa 6.2.1950 a hosp.zmluva č.3942 zo dňa 27.7.1989 - 177/ROEP
Titul nadobudnutia	Rozhodnutie č. 1009/73-330.Dr.Vd. 3939 - 6/ROEP, Kúpna zmluva č. 3987 zo dňa 23.4.1971 - 133/ROEP
Titul nadobudnutia	PKV 3-1192, Zákon SNR č.138/1991 Zb. §2
Titul nadobudnutia	PKV 3-280, Zákon SNR č.138/1991 Zb. §2
Titul nadobudnutia	Kúpna zmluva č. 4063 zo dňa 9.8.1971 - 132/ROEP
Titul nadobudnutia	Rozhodnutie č. 1009/73-330.Dr.Vd. 3939 zo dňa 9.3.1973 - 6/ROEP, Kúpna zmluva č.3926 - 125/ROEP
Titul nadobudnutia	Kúpna zmluva č. 16144 zo dňa 31.12.1971 - 134/ROEP
Titul nadobudnutia	Rozhodnutie č. 6006/73-330-výst./Vd.-4160 - 154/ROEP, Kúpne zmluvy č. 4165,4161 z r.1970 - 156/ROEP
Titul nadobudnutia	Rozhodnutie č. 1123/73-330-Dr.Vd - 12144, kúpa č. 4211 - 159/Roep
Titul nadobudnutia	Rozhodnutie č. Výst.1658/72-330-Dr./Vd.- 12131 - 158/ROEP
Titul nadobudnutia	Kúpne zmluvy a rozhodnutia pre výstavbu Domova dôchodcov podľa GP č. 72046 a 76058 - 129/ROEP
Titul nadobudnutia	PKV 1-1688, prídelová listina č.j.113874/30-I/4 obci Dúbravka, zákon SNR č.138/1991 § 2
Titul nadobudnutia	PKV 1-1936, prídelová listina č.j.113874/30-I/4 obci Dúbravka, zákon SNR č.138/1991 § 2
Titul nadobudnutia	PKV 1-1689, prídelová listina č.j.113874/30-I/4 obci Dúbravka, zákon SNR č.138/1991 § 2
Titul nadobudnutia	Kúpna zmluva z roku 1978 - vz.55/88
Titul nadobudnutia	Kúpna zmluva č. 4648 zo dňa 25.10.1967 - 190/ROEP
Titul nadobudnutia	Kúpne zmluvy č. 4378 a 13264 z r. 1967 a 1978 - 162/ROEP
Titul nadobudnutia	Kúpne zmluvy ku GP č. 77029 (kúpalisko) a HZ č.37/78 a 15/87 - vz.4/87, 242/88
Titul nadobudnutia	Kúpna zmluva z r.1988 - vz.55/88
Titul nadobudnutia	Kúpna zmluva a HZ - vz.87/89
Titul nadobudnutia	PKV 1-1615, prídelová listina č.j.113874/30-I/4 obci DNV, zákon SNR č.138/1991 § 2
Titul nadobudnutia	PKV 1-1614, prídelová listina č.j.113874/30-I/4 obci DNV, zákon SNR č.138/1991 § 2
Titul nadobudnutia	zákon SNR č.138/1991 § 2, Hospodárska zmluva zo dňa 15.11.1965 - vz.3/67, podľa LV č. 61
Titul nadobudnutia	Žiadosť o zápis vlastníckeho práva zo dňa 28.10.2015, Z-21551/15.

Por.č.:

Vecné bremeno podľa § 22 a nasl. Zákona č. 79/1957 Zb. o výrobe, rozvoje a spotrebe elektriny (elektrizačný zákon) v spojení s § 69 ods. 10 zákona č. 656/2004 Z. z. o energetike a o zmene niektorých zákonov v prospech spoločnosti ZSE Distribúcia, a.s., IČO: 36 361 518, so sídlom Čulenova 6, 816 47 Bratislava podľa geometrického plánu č.105/2011 (GP č. 2564/2011) na pozemku registra E KN s parc.č.2579/400, týkajúce sa elektroenergetického zariadenia: 2x110 kV vedenie č. 8884 na trase Rz Lamač - Rz Podvornice a č.8886 na trase Rz Stupava - Rz Lamač, Z-1326/12-vz 3080/12

Vecné bremeno podľa § 22 a nasl. Zákona č. 79/1957 Zb. o výrobe, rozvoje a spotrebe elektriny (elektrizačný zákon) v spojení s § 96 ods. 4 zákona č. 251/2012 Z. z. o energetike a o zmene a doplnení niektorých zákonov v prospech spoločnosti Západoslóvenská distribučná, a.s., IČO: 36361518, so sídlom Čulenova 6, 816 47 Bratislava podľa geometrického plánu č. 35 735 325-86/2014, č. over. 1118/2014 na pozemok registra E KN parc. č. 3192/100, 3193, 3195/2, 4424/202 týkajúce sa elektroenergetického zariadenia: 1x22 kV VN linka č. 405 na trase Rz Podvornice - Rz Malacky, Z-11293/14

Vecné bremeno podľa § 22 a nasl. Zákona č. 79/1957 Zb. o výrobe, rozvoje a spotrebe elektriny (elektrizačný zákon) v spojení s § 96 ods. 4 zákona č. 251/2012 Z. z. o energetike a o zmene a doplnení niektorých zákonov v prospech spoločnosti Západoslóvenská distribučná, a.s., IČO: 36361518, so sídlom Čulenova 6, 816 47 Bratislava podľa geometrického plánu č. 35 735 325-86/2014, č. over. 1118/2014 na pozemok registra E KN parc. č. 3192/100, 3193, 3195/2, 3203, , 4403/301, 4406/1 týkajúce sa elektroenergetického zariadenia: 1x22 kV VN linka č. 438 na trase Rz Podvornice - TS 213 Technické sklo, Z-11294/14

Vecné bremeno podľa § 22 a nasl. Zákona č. 79/1957 Zb. o výrobe, rozvoje a spotrebe elektriny (elektrizačný zákon) v spojení s § 96 ods. 4 zákona č. 251/2012 Z. z. o energetike a o zmene a doplnení niektorých zákonov v prospech spoločnosti Západoslóvenská distribučná, a.s., IČO: 36361518, so sídlom Čulenova 6, 816 47 Bratislava podľa geometrického plánu č. 35 735 325-87-1/2014, č. over. 1119/2014 na pozemok registra E KN parc. č. 3192/100, 3193, 3195/2, 4424/202 týkajúce sa elektroenergetického zariadenia: 1x22 kV VN linka č. 1041 na trase Rz Podvornice - Sídliisko Kostolné a Podhorská, Z-11292/14

- 1 Vecné bremeno podľa § 22 a nasl. Zákona č. 79/1957 Zb. o výrobe, rozvoje a spotrebe elektriny (elektrizačný zákon) v spojení s § 69 ods. 10 zákona č. 656/2004 Z.z. o energetike a o zmene niektorých zákonov v prospech spoločnosti ZSE Distribúcia, a.s. IČO: 36 361 518, so sídlom Čulenova 6, 816 47 Bratislava podľa geometrického plánu č. 35 735 325 - 95/2011 na pozemky registra E KN s parc.č. 2486, 3191/100, 3191/200, týkajúce sa elektroenergetického zariadenia: 1x110 kV vedenie č.8885 na trase Rz Stupava - Rz Podvornice, Z-21366/11
- 1 Vecné bremeno- v zmysle § 66 ods. 2 zákona č. 351/2011 Z.z. zákona o elektronických komunikáciách v platnom znení v prospech spoločnosti SWAN, a.s. IČO: 35680202 spočívajúce v zriadení a prevádzkovaní verejnej elektronickej komunikačnej siete a stavaní ich vedenia na pozemku registra EKN parc.č. 1040, 1047/200, 1076/100 v rozsahu podľa geom.plánuč. 127-3/2015 ov.č. 947/2015, Z-10576/15
- 1 Vecné bremeno podľa § 22 a nasl. zákona č.79/1957 Zb. o výrobe, rozvoje a spotrebe elektriny (elektrizačný zákon) v spojení s § 96 ods. 4 zákona č.251/2012 Z.z. o energetike a o zmene a doplnení niektorých zákonov v prospech spoločnosti Západoslóvenská distribučná, a.s., IČO: 36361518, podľa geom. plánu č. 207-2/2015 (over.č. 2486/15) na pozemku reg. C-KN parc. č. 2411/89 a reg. E-KN parc. č. 3266/1, 3267/1, 3271/1, 3274/200, 3343 týkajúce sa elektroenergetického zariadenia: 2x110 kV VVN linka č. V8895 na trase Matador - Lamač a linka č. V8203 na trase Lamač - Karlova Ves, Z-22618/15
- 1 Vecné bremeno podľa § 66 ods. 1 písm. a) zákona č. 351/2011 Z.z. o elektronických komunikáciách v znení neskorších predpisov - právo zriaďovať a prevádzkovať verejné siete a stavať ich vedenia na cudzej nehnuteľnosti pozemkoch parcely registra 'E' parc.č. 2-1361/200, 2-1361/201, 2-1366/8 v prospech spoločnosti Orange Slovensko, a.s. (IČO 35697270), Z-3175/16
- 1 Vecné bremeno - spočívajúce v práve zriadenia, uloženia, údržby, opravy, úpravy, rekonštrukcie, modernizácie a odstránenia inžinierskych sietí, vrátane práva vstupu, a vjazdu za účelom opravy a údržby, rekonštrukcie a odstránenia inžinierskych sietí na nehnuteľnostiach: pozemok registra E KN parc. č. 1-3191/300 v rozsahu geometrického plánu č. 13-1/2014, úradne overeného pod č. 920/2014 v prospech Západoslóvenská distribučná, a.s. (IČO 36361518) podľa V-15655/16 zo dňa 08.07.2016 - Vz 3327/16
- 1 Vecné bremeno - spočívajúce v zaťažení pozemku registra E KN parc.č.1-3191/300 v rozsahu geometrického plánu č.13-1/2014 úradne overeného pod č.920/2014 v práve na zriadenie, uloženie, údržby, opravy, úpravy, rekonštrukcie, modernizácie a odstránenie inžinierskych sietí - stavebný objekt F305.2(SO 305.2) Rozvody vedenia 22kV-2.časť a stavebný objekt F305.3 (SO 110) Zosilnenie vedenia 22kV linky č.211 a v práve na vstup a vjazd za účelom opravy a údržby, rekonštrukcie a odstránenia inžinierskych sietí-stavebný objekt F305.2(SO 305.2) Rozvody vedenia 22kV-2.časť a stavebný objekt F305.3 (SO 110) Zosilnenie vedenia 22kV linky č.211 v prospech oprávneného Bory, a.s. (IČO 36 740 896), Digital Park II., Einsteinova 25, 85101 Bratislava podľa V-21050/2016 zo dňa 10.08.2016.
- 1 Vecné bremeno in rem spočívajúce v povinnosti vlastníka pozemkov registra E KN parc. č. 1781, 1782 striepiť prechod a prejazd motorovými vozidlami v rozsahu GP č. 37/2016, ov. č. 2681/2016 v rozsahu definovanom ako diel č. 2 o výmere 224 m2 na pozemku registra E KN parc. č. 1781 a v rozsahu ako diel č.1 o výmere 74 m2 na pozemku registra E KN parc. č. 1782 v prospech vlastníka pozemku registra C KN parc. č. 664/1, podľa V-1064/2017 zo dňa 15.02.2017

Iné údaje:

Pk vl. č. 137 (k.ú. Lamač)

GP č. 049/2006-3

Zápis GP č. 515/06/2008, Z-9361/07

PKV 1 pre parcely reg. E KN 2659 2660; PKV 6 pre parcely reg. C KN 4088/3 1796/2 1795/1 1584 1571/2 904/6 20/3 19/3 12/3 12/1 reg. E KN 1/1 41 42 157/1 162/100 162/200 162/300 163 217 1040 1217/1 1217/2 1232/100 1232/200 1232/300 1460/102 1460/202 1460/302 1460/402 1460/502 1460/602 1460/702 1461/2 1533 1748 1781 1782 1788/101

1788/201 2066 2199/101 2199/201 2199/301 2199/401 2199/501 2199/601 2212 2217/1 2217/102 2217/202 2270 2272/2 2292 2293/100 2293/200 2494/2 2663/100 2663/200 2690/1 2954/100 2954/200 2955/100 2955/200 2955/300 3188/100 3188/200 3188/300 3189 3353 9-2199/32 9-2199/33; PKV 19 pre parcely reg. E KN 2596/103 2596/203; PKV 62 pre parcelu reg. E KN 881/100; PKV 77 pre parcely reg. E KN 2-1243 2-1244/100 2-1244/200; PKV 83 pre parcelu reg. E KN 2975/200; PKV 114 pre parcely reg. E KN 2-1203/1 2-1204/101 2-1204/201; PKV 137 pre parcelu reg. E KN 2-1245; PKV 177 pre parcelu reg. E KN 2-1215; PKV 2-1 pre parcely reg. E KN 2-1276 2-2040/1 2-2040/2 2-2207 2-2208/1 2-2208/2 2-2486; PKV 227 pre parcely reg. E KN 2425 2426; PKV 314 pre parcely reg. E KN 2-1219 2-1225; PKV 318 pre parcely reg. E KN 2563/200 2564 2778/101 2778/201; PKV 355 pre parcely reg. E KN 2-1195 2-1196/100 2-1196/200 2-1197 2-1198; PKV 357 pre parcelu reg. E KN 2-1220; PKV 358 pre parcely reg. E KN 2-1191/100 2-1191/200; PKV 422 pre parcely reg. E KN 2-1208/100 2-1208/200 2-1209/100 2-1209/200; PKV 452 pre parcely reg. E KN 2738 2739; PKV 498 pre parcelu reg. E KN 2-1230/1; PKV 504 pre parcely reg. C KN 1949/3 reg. E KN 2234/1 2234/2; PKV 509 pre parcely reg. E KN 2231/1 2231/6 2231/7 2231/9 2236/1 2254/1 2256/4 2963 2964/1; PKV 544 pre parcely reg. E KN 2250 2253/2; PKV 547 pre parcely reg. E KN 2592/101 2592/201 2592/301 2592/401; PKV 560 pre parcelu reg. E KN 2-1226; PKV 572 pre parcely reg. E KN 2-1205 2-1206; PKV 581 pre parcelu reg. E KN 2249/3; PKV 585 pre parcely reg. E KN 2-1185/3 2-1186/3; PKV 632 pre parcelu reg. E KN 2-1216; PKV 699 pre parcely reg. E KN 2-1364/100 2-1364/200 2-1364/300; PKV 705 pre parcelu reg. E KN 2-1229/3; PKV 706 pre parcely reg. E KN 2732 2733; PKV 712 pre parcelu reg. E KN 2-1229/1; PKV 749 pre parcely reg. E KN 2664/1 2665/1; PKV 764 pre parcely reg. E KN 2658/100 2658/200 2852/100 2852/200; PKV 809 pre parcelu reg. E KN 2-1193; PKV 907 pre parcely reg. E KN 1213/105 1213/205 1213/305 1214/102 1214/202 1214/302 1214/402 1214/502 1215/2 1270/2 1270/101 1270/201 1271/16 1272; PKV 967 pre parcelu reg. E KN 2-1224; PKV 978 pre parcely reg. E KN 2-1213 2-1214/4; PKV 1017 pre parcely reg. E KN 2-1181 2-1182 2-1183; PKV 1088 pre parcelu reg. E KN 168; PKV 1131 pre parcely reg. E KN 2-1203/2 2-1204/102 2-1204/202; PKV 1379 pre parcely reg. E KN 2577/1 2577/2 2578/100 2578/200 2578/300 2578/400; PKV 1427 pre parcely reg. E KN 2-1192/100 2-1192/200; PKV 1429 pre parcelu reg. E KN 2-1241/201; PKV 1430 pre parcelu reg. E KN 2-1241/2; PKV 1431 pre parcelu reg. E KN 2-1241/3; PKV 1442 pre parcelu reg. E KN 2-1230/102; PKV 1444 pre parcelu reg. E KN 2-1229/2; PKV 1484 pre parcely reg. E KN 2-1184 2-1185/101 2-1185/201; PKV 1585 pre parcelu reg. E KN 347; PKV 1724 pre parcelu reg. E KN 1075; PKV 1743 pre parcely reg. E KN 2145 2146 2402 2603 2604; PKV 2-72 pre parcely reg. E KN 2-2028 2-2134; PKV 2-137 pre parcely reg. C KN 2727/33 2727/15 2726/45 2726/12; PKV 2-265 pre parcely reg. E KN 2-1297/101 2-1297/201; PKV 2-447 pre parcelu reg. E KN 2-1288/202; PKV 3-280 pre parcelu reg. E KN 3-2799; PKV 1-1614 pre parcely reg. E KN 1-4379/100 1-4379/200 1-4379/300 1-4464; PKV 1-1615 pre parcely reg. C KN 4250/292 reg. E KN 1-4374 1-4375/100 1-4375/200 1-4378/100 1-4378/200 1-4465/1 1-4465/2 1-4465/3; PKV 1-1674 pre parcely reg. E KN 1-4424/102 1-4424/202; PKV 1-1688 pre parcely reg. C KN 3446/77 3446/76 3446/75 3446/64 3418/17 3418/16 3418/15 3418/14 reg. E KN 1-3191/100 1-3191/200 1-3191/300 1-3191/400 1-3192/100 1-3192/200 1-3193 1-3194 1-3203 1-4399/102 1-4399/202 1-4402/107 1-4402/207 1-4405/14; PKV 1-1689 pre parcely reg. E KN 1-3198 1-4403/2 1-4403/101 1-4403/201 1-4403/301 1-4404/100 1-4404/200 1-4404/300 1-4405/15 1-4406/1 1-4406/2 1-4407/1 1-4407/2 1-4408/1 1-4408/15 1-4409/1 1-4409/2 1-4410 1-4413/1 1-4413/2; PKV 1-1936 pre parcelu reg. E KN 1-3195/2; PKV 2-1177 pre parcelu reg. E KN 2-1169/4; PKV 2-1831 pre parcelu reg. E KN 2-1297/2; PKV 3-1192 pre parcelu reg. E KN 3-2764

- 1 GP č.04/2013, overený pod č.285/13
- 1 Zápis GP č. 89/2013 (č.o.1524/2013) - R 2904/14;
- 1 Zápis GP č. 84/2014 (č.over. 1698/2014) na obnovenie pôvodných hraníc E-KN parc.č. 2199/601, R-5934/14
- 1 GP č. 5/2014, č. over. 453/2014, Z-20236/14
- 1 Zápis GP č. 30027/14 (č.overenia 2852/2014) na oddelenie p.č. 3449/337 a na majetkoprávne vysporiadanie nehnuteľnosti p.č. 3449/7, R-798/15
- 1 Zápis geometrického plánu č. 85/2014, č.ov. 1733/2014 na oddelenie a určenie vlastníckych práv k pozemkom na základe skutkového zamerania stavieb na p.č. 865/13- 865/15, 865/25 - 865/27. V-9886/15
- 1 GP č.31/2014 overovacie č.713/2014 na oddelenie a určenie vlastníckych práv k pozemkom parc.č.865/17-865/24
- 1 GP č. 151/2014 overovacie č. 2017/2014 na obnovenie celých pôvodných parciel reg. E č. 3191/400, 3192/200, časti pôvodnej parcely reg. E 3191/100 a oddelenie pozemkov p.č. 3437/15, 3437/16, V-17664/15
- 1 Zápis GP č. 19/2015 (ov.č. 383/2015) - Vz 847/16
- 1 Zápis evidenčnej zmeny, R-2731/16.
- 1 Zápis GP č. 46/2016 (č. overenia 2017/2016) na určenie vlastníckych práv k pozemkom p.č. 2243 a 2244, V-2003/2017

Poznámka:

Bez zápisu.

Stredná priemyselná škola elektrotechnická, Karola Adlera 42, Bratislava

Nehnutelnosti evidované na LV 3794 pre katastrálne územie BA-Dúbravka

- Budovy školy, súpis.č. 1935 ,situovaná na pozemkoch parcelné číslo 1091 a 1092/3;
- Pozemok, zastavené plochy a nádvoría, situovaný na par.č. 1092/1. Parcela bola v roku 2015 rozdelená na par.č.1092/7 a 1092/8
- Pozemok, ostatné plochy, situovaný na par.č. 1093

Nehnutelnosti sú vo vlastníckom podiele BSK 1/1.Majetok nie je poistený.

Účtovná hodnota nehnuteľného majetku v správe školy k 31.12.2016 je :

- stavieb 806.565,62 €
- pozemkov 1.613.523,21 €.

Prehľad zmlúv o nájme nebytového priestoru platných v roku 2016

<i>nájomca</i>	<i>predmet nájmu+výmera v m2</i>	<i>doba nájmu od - do</i>	<i>ročná výška nájmu v €</i>
euroAWK	pozemok pod 2 ks reklamných zariadení - 10,2 m ²	1.11.2007 - neurčitá	1 031,67 €
Tomáš Mészároš-PINO,s.r.o.	školská kuchyňa - 207,73 m ²	1.7.2007 - neurčitá	2 407,40 €
NUBIUM s.r.o.	pozemok pod 2 ks reklamných zariadení - 24,48 m ²	1.7.2008 - neurčitá	1 009,76 €
Andypet s.r.o.	veľká telocvičňa - 268,88 m ²	10.1.2012 - neurčitá	290,00 €
WRIGLEY Slovakia s.r.o./Mars SR, kom.spol.	predajný automat - 1m ²	1.4.2012 - neurčitá	120,00 €
Dallmayr Vending \$ Office k.s.	predajný automat - 1m ²	20.3.2002 - neurčitá	126,00 €
Spoločenstvo kresťanov Christiana.	veľká telocvičňa - 268,88 m ²	4.11.2013 - neurčitá	351,00 €
Coca-Cola HBC Slovenská republika, s.r.o.	predajný automat - 1m2	01.03.2015 - neurčitá	125,04 €
AIKIDO, s.r.o.	malá telocvičňa a šatňa - 200,2 m2	01.10.2015 - neurčitá	2 310,00 €



Úrad geodézie, kartografie a katastra Slovenskej republiky
VÝPIS Z KATASTRA NEHNUTEĽNOSTÍ

Okres: Bratislava IV
 Obec: BA-m.č. DÚBRAVKA
 Katastrálne územie: Dúbravka

Vytvorené cez katastrálny portál

Dátum vyhotovenia 31.08.2016
 Čas vyhotovenia: 10:39:31

VÝPIS Z LISTU VLASTNÍCTVA č. 3794

ČASŤ A: MAJETKOVÁ PODSTATA

PARCELY registra "C" evidované na katastrálnej mape

Parcelné číslo	Výmera v m ²	Druh pozemku	Spôsob využ. p.	Umiest. pozemku	Právny vzťah	Druh ch.n.
1091	3619	Zastavané plochy a nádvoria	16	1		
1092/ 1	2507	Zastavané plochy a nádvoria	18	1		
1092/ 3	442	Zastavané plochy a nádvoria	16	1		
1092/ 7	7285	Zastavané plochy a nádvoria	18	1		
1092/ 8	1827	Zastavané plochy a nádvoria	18	1		
1093	13780	Ostatné plochy	30	1		
1274	540	Zastavané plochy a nádvoria	16	1		
1275	1618	Ostatné plochy	30	1		
2435/ 9	227	Zastavané plochy a nádvoria	16	1		
2435/ 19	1149	Zastavané plochy a nádvoria	16	1		
2435/ 28	202	Ostatné plochy	37	1		
2435/ 35	136	Zastavané plochy a nádvoria	16	1		
2435/ 36	113	Zastavané plochy a nádvoria	16	1		
2435/ 38	159	Zastavané plochy a nádvoria	25	1		
2738/ 5	6	Zastavané plochy a nádvoria	16	1		
2740	937	Zastavané plochy a nádvoria	16	1		
2741	1319	Zastavané plochy a nádvoria	18	1		
2742	892	Zastavané plochy a nádvoria	16	1		
2743	1787	Zastavané plochy a nádvoria	18	1		
2841	989	Zastavané plochy a nádvoria	16	1		
2842	2699	Zastavané plochy a nádvoria	18	1		
3424	470	Zastavané plochy a nádvoria	17	1		
3425/ 2	2688	Zastavané plochy a nádvoria	16	1		
3426/ 2	4525	Ostatné plochy	37	1		
3427	29	Zastavané plochy a nádvoria	17	1		
3428/ 2	2762	Ostatné plochy	37	1		
3428/ 3	119	Ostatné plochy	37	1		

Legenda:

Spôsob využívania pozemku:

37 - Pozemok, na ktorom sú skaly, svahy, rokliny, výmole, vysoké medze s krovím alebo kamením a iné plochy, ktoré neposkytujú trvalý úžitok

30 - Pozemok, na ktorom je ihrisko, štadión, kúpalisko, športová dráha, autokemp, táborisko a iné

PARCELY registra "C" evidované na katastrálnej mape

Parcelné číslo Výmera v m2 Druh pozemku Spôsob využ. p. Umiest. pozemku Právny vzťah Druh ch.n.

17 - Pozemok, na ktorom je postavená budova bez označenia súpisným číslom

18 - Pozemok, na ktorom je dvor

16 - Pozemok, na ktorom je postavená nebytová budova označená súpisným číslom

25 - Pozemok, na ktorom je postavená ostatná inžinierska stavba a jej súčasti

Umiestnenie pozemku:

1 - Pozemok je umiestnený v zastavanom území obce

Stavby

Súpisné číslo	na parcele číslo	Druh stavby	Popis stavby	Druh ch.n.	Umiest. stavby
1162	2738/ 5	12	Lipského 13		1
1162	2740	12	Lipského 13		1
1162	2742	12	Lipského 13		1
1168	2748/ 1	11	ZDŠ Bullova 2		1
Právny vzťah k parcele na ktorej leží stavba 1168 nie je evidovaný na liste vlastníctva.					
1168	2748/ 2	11	ZDŠ Bullova 2		1
Právny vzťah k parcele na ktorej leží stavba 1168 nie je evidovaný na liste vlastníctva.					
1168	2748/ 3	11	ZDŠ Bullova 2		1
Právny vzťah k parcele na ktorej leží stavba 1168 nie je evidovaný na liste vlastníctva.					
1168	2748/ 4	11	ZDŠ Bullova 2		1
Právny vzťah k parcele na ktorej leží stavba 1168 je evidovaný na liste vlastníctva číslo 847.					
1168	2748/ 5	11	ZDŠ Bullova 2		1
Právny vzťah k parcele na ktorej leží stavba 1168 je evidovaný na liste vlastníctva číslo 847.					
1194	2772	12	Zariadenie soc. sl.		1
Právny vzťah k parcele na ktorej leží stavba 1194 je evidovaný na liste vlastníctva číslo 847.					
1805	2841	12	San.Bošániho 2		1
1935	1091	11	SPŠE-K.Adlera		1
1935	1092/ 3	11	SPŠE-K.Adlera		1
1944	1274	20	San.M.Sýk.Fedáková 5		1
2141	3424	20	stavba		1
2141	3425/ 2	20	stavba		1
3152	2435/ 9	20	účelová stavba		1
3152	2435/ 19	20	účelová stavba		1
3152	2435/ 35	20	prístavba		1
5168	2435/ 36	7	garáže		1

Legenda:

Druh stavby:

20 - Iná budova

7 - Samostatne stojaca garáž

12 - Budova zdravotníckeho a sociálneho zariadenia

11 - Budova pre školstvo, na vzdelávanie a výskum

Kód umiestnenia stavby:

1 - Stavba postavaná na zemskom povrchu

ČASŤ B: VLASTNÍCI A INÉ OPRÁVNENÉ OSOBY

Por. číslo Priezvisko, meno (názov), rodné priezvisko, dátum narodenia, rodné číslo (IČO) a Spoluvlastnícky podiel miesto trvalého pobytu (sídlo) vlastníka

Účastník právneho vzťahu:

Vlastník

1 Bratislavský samosprávny kraj, Sabinovská 16, Bratislava, PSČ 820 05,
SR

1 / 1

IČO :

Tituly nadobudnutia LV:

Žiadosť č.4793/2002 z 12.12.2002-delimitačný protokol z 14.8.2002 - Vz 2247/03.

Žiadosť č.4793/2002 z 12.12.2002-delimitačný protokol z 14.8.2002 - Vz 2362/03.

Žiadosť č.4793/2002 z 9.12.2002-delimitačný protokol z 9.8.2002 - Vz 2819/03.

Žiadosť č.4793/2002 z 9.12.2002-delimitačný protokol z 14.8.2002 - Vz 2821/03.

Žiadosť č.2060/2003 z 17.3.2003

- delimitačný protokol zo dňa 17.3.2003 - Vz 2847/03

Žiadosť č. ORGSM 76/2004-3 zo dňa 26.1.2004 o zápis delimitačného protokolu zo dňa 29.1.2004 - Vz 1236/04

Žiadosť o zápis č.5287/2003 zo dňa 10.7.2003 - Vz 1355/04,Vz 1356/04

Žiadosť o zápis č. ORGSM 76/53/2004; delimitačný protokol zo dňa 6.9.2004; GP č.571/04

Bez zápisu.

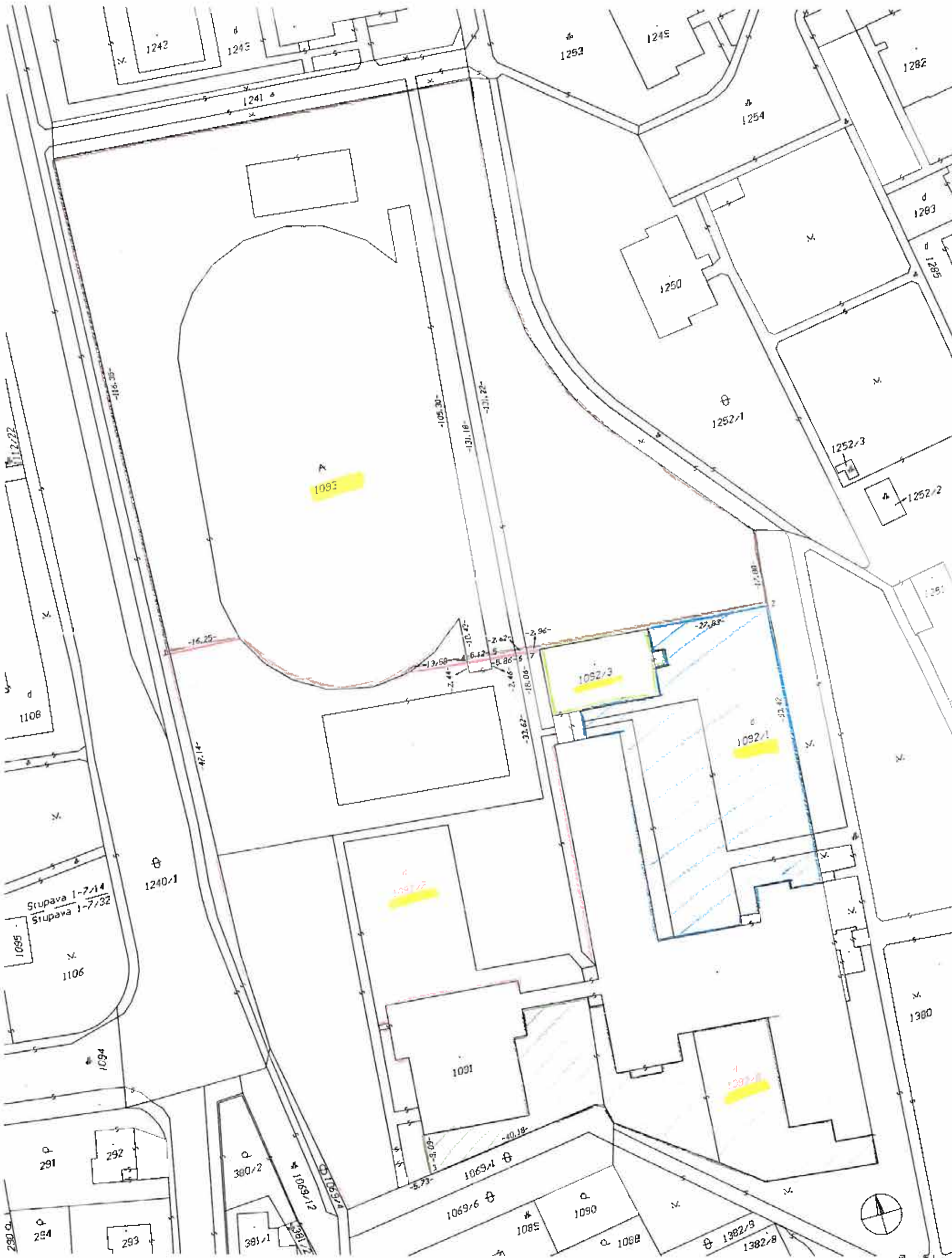
Iné údaje:

Žiadosť o zápis zmeny adresy sídla
Zápis GP č.100/2008

- 1 Zápis GP 15/2015 (č.over. 1396/15) na rozdelenie parciel č. 1093, 1092/1, 1092/7, 1092/8, R-4218/15

Poznámka:

Bez zápisu.



Škola úžitkového výtvarníctva Josefa Vydru, Dúbravská cesta 11, Bratislava

Nehnutelnosti evidované na LV 1712 pre katastrálne územie BA- Karlova Ves

- Budova školy, súpis.č. 3254, situovaná na pozemku par.č. 2530/23 a 2530/24. Právny vzťah k pozemkom je evidovaný na LV 1500, vlastník SR-Správa účelových zariadení SAV,
- Budova trafostanice, súpis.č. 5853, situovaná na pozemku parcelné číslo 2530/25. . Právny vzťah k pozemku je evidovaný na LV 1500, vlastník SR-Správa účelových zariadení SAV

Nehnutelnosti nie sú poistené.

Účtovná hodnota nehnuteľného majetku v správe školy k 31.12.2016 je :

- stavieb 762.049,48 €
- pozemkov 0,00 €.

Prehľad zmlúv o nájme nebytového priestoru platných v roku 2016

<i>nájomca</i>	<i>predmet nájmu</i>	<i>doba nájmu</i>	<i>ročná výška nájmu v €</i>
Telefonica O2 Slovakia s.r.o.	nájom strechy	1.7.2007-neurčito	4 150,00 €
Slovenský register placentárných krvotvorných buniek o.z.	kancelárske priestory	1.1.2016-31.12.2017	8 811,65 €
Delikomatslovensko s.r.o.	plocha na kavomat	1.1.2016-31.12.2017	120,00 €

budova školy – súpisné číslo 3254



Úrad geodézie, kartografie a katastra Slovenskej republiky
VÝPIS Z KATASTRA NEHNUTEĽNOSTÍ

Okres: Bratislava IV

Vytvorené cez katastrálny portál

Obec: BA-m.č. KARLOVA VES

Dátum vyhotovenia 31.08.2016

Katastrálne územie: Karlova Ves

Čas vyhotovenia: 10:56:06

VÝPIS Z LISTU VLASTNÍCTVA č. 1712

ČASŤ A: MAJETKOVÁ PODSTATA

PARCELY registra "C" evidované na katastrálnej mape

<i>Parcelné číslo</i>	<i>Výmera v m2</i>	<i>Druh pozemku</i>	<i>Spôsob využ. p.</i>	<i>Umiest. pozemku</i>	<i>Právny vzťah</i>	<i>Druh ch.n.</i>
2574/ 1	4230	Zastavané plochy a nádvorí	16	1		
2574/ 2	2148	Zastavané plochy a nádvorí	22	1		
2575/ 1	16662	Zastavané plochy a nádvorí	18	1		
2575/ 5	85	Zastavané plochy a nádvorí	15	1		
2575/ 6	2455	Zastavané plochy a nádvorí	16	1		
2575/ 7	566	Zastavané plochy a nádvorí	16	1		
2575/ 8	55	Zastavané plochy a nádvorí	16	1		
2575/ 9	340	Zastavané plochy a nádvorí	18	1		
2575/ 10	329	Zastavané plochy a nádvorí	16	1		
2575/ 11	129	Zastavané plochy a nádvorí	16	1		
2575/ 12	181	Zastavané plochy a nádvorí	16	1		
2575/ 13	48	Zastavané plochy a nádvorí	16	1		
2575/ 14	776	Zastavané plochy a nádvorí	18	1		
2638	414	Zastavané plochy a nádvorí	17	1		
2639	416	Zastavané plochy a nádvorí	16	1		
2641	1129	Zastavané plochy a nádvorí	17	1		
2642	386	Zastavané plochy a nádvorí	17	1		
2643	499	Zastavané plochy a nádvorí	17	1		
2644	509	Zastavané plochy a nádvorí	17	1		
2645/ 1	15661	Zastavané plochy a nádvorí	18	1		
2645/ 3	90	Zastavané plochy a nádvorí	16	1		
2645/ 4	880	Zastavané plochy a nádvorí	16	1		
2645/ 5	279	Zastavané plochy a nádvorí	16	1		
2645/ 6	529	Zastavané plochy a nádvorí	18	1		
2647/ 3	21	Zastavané plochy a nádvorí	16	1		
2648/ 1	1294	Zastavané plochy a nádvorí	16	1		
2648/ 2	13906	Ostatné plochy	29	1		
2651/ 1	1546	Zastavané plochy a	16	1		

PARCELY registra "C" evidované na katastrálnej mape

Parcelné číslo	Výmera v m2	Druh pozemku	Spôsob využ. p.	Umiest. pozemku	Právny vzťah	Druh ch.n.
2651/ 2	6818	nádvoria Zastavané plochy a nádvoria	18	1		
2655/ 1	1343	Zastavané plochy a nádvoria	16	1		
2658	885	Zastavané plochy a nádvoria	18	1		
2660	379	Zastavané plochy a nádvoria	16	1		
2661	2112	Ostatné plochy	29	1		
2662/ 1	936	Zastavané plochy a nádvoria	18	1		
2663	603	Zastavané plochy a nádvoria	16	1		
2665/ 1	1559	Ostatné plochy	37	1		
2667/ 1	2053	Zastavané plochy a nádvoria	16	1		
2667/ 2	4887	Zastavané plochy a nádvoria	18	1		
2667/ 4	1489	Zastavané plochy a nádvoria	16	1		
2667/ 5	598	Zastavané plochy a nádvoria	16	1		
2667/ 6	1421	Zastavané plochy a nádvoria	16	1		
2667/ 7	128	Zastavané plochy a nádvoria	16	1		
2667/ 9	10	Zastavané plochy a nádvoria	16	1		
2667/ 10	5855	Ostatné plochy	30	1		

Legenda:

Spôsob využívania pozemku:

29 - Pozemok, na ktorom je okrasná záhrada, uličná a sídlisková zeleň, park a iná funkčná zeleň a lesný pozemok na rekreačné a poľovnícke využívanie

15 - Pozemok, na ktorom je postavená bytová budova označená súpisným číslom

22 - Pozemok, na ktorom je postavená inžinierska stavba - cestná, miestna a účelová komunikácia, lesná cesta, poľná cesta, chodník, nekryté parkovisko a ich súčasti

37 - Pozemok, na ktorom sú skaly, svahy, rokliny, výmole, vysoké medze s krovím alebo kamením a iné plochy, ktoré neposkytujú trvalý úžitok

17 - Pozemok, na ktorom je postavená budova bez označenia súpisným číslom

30 - Pozemok, na ktorom je ihrisko, štadión, kúpalisko, športová dráha, autokemp, táborisko a iné

18 - Pozemok, na ktorom je dvor

16 - Pozemok, na ktorom je postavená nebytová budova označená súpisným číslom

Umiestnenie pozemku:

1 - Pozemok je umiestnený v zastavanom území obce

Stavby

Súpisné číslo	na parcele číslo	Druh stavby	Popis stavby	Druh ch.n.	Umiest. stavby
98	669/ 1	12	poliklinika		1
Právny vzťah k parcele na ktorej leží stavba 98 nie je evidovaný na liste vlastníctva.					
98	669/ 3	12	poliklinika		1
Právny vzťah k parcele na ktorej leží stavba 98 je evidovaný na liste vlastníctva číslo 2198.					
98	670/ 1	12	poliklinika		1
Právny vzťah k parcele na ktorej leží stavba 98 nie je evidovaný na liste vlastníctva.					
716	355	12	sanat.Donnerova 1		1
Právny vzťah k parcele na ktorej leží stavba 716 nie je evidovaný na liste vlastníctva.					
3254	2530/ 23	11	ŠUV Dúbravská cesta		1
Právny vzťah k parcele na ktorej leží stavba 3254 je evidovaný na liste vlastníctva číslo 1500.					
3254	2530/ 24	11	ŠUV Dúbravská cesta		1
Právny vzťah k parcele na ktorej leží stavba 3254 je evidovaný na liste vlastníctva číslo 1500.					
3324	2575/ 5	10	rodinný dom		1
3392	2574/ 1	12	učebne		1
3392	2575/ 6	12	telocvičňa - bazén		1
3392	2575/ 7	12	ubytov. zariadenie		1
3392	2575/ 8	20	úpravovňa vody		1

Stavby

Súpisné číslo	na parcele číslo	Druh stavby	Popis stavby	Druh ch.n.	Umiest. stavby
3392	2575/ 10	12	chodba - šatňa		1
3395	2638	11	škola a slobodáreň		1
3396	2639	11	škola		1
3397	2641	13	slobodáreň a ubyt.		1
3398	2642	11	škola		1
3409	2655/ 1	12	ÚSS pre TPM-Internát		1
5853	2530/ 25	18	Dúbravská cesta		1
Právny vzťah k parcele na ktorej leží stavba 5853 je evidovaný na liste vlastníctva číslo 1500.					
5963	2575/ 13	12	skautský klub		1
5964	2575/ 12	12	skleník		1
5965	2575/ 11	7	garáže		1
5970	2644	7	garáže		1
5971	2667/ 1	11	kult. miestnosť		1
6013	2663	18	ÚSS pre TPM-kotolňa		1
6014	2648/ 1	12	ÚSS pre TPM-učebňa		1
6015	2651/ 1	12	ÚSS pre TPM-lôž.časť		1
6031	2647/ 3	20	prevádzková budova		1
6032	2660	20	skleník		1
6033	2645/ 3	20	prevádzková budova		1
6034	2645/ 4	7	garáže		1
6035	2645/ 5	7	garáže		1
6036	2667/ 4	20	hala		1
6037	2667/ 5	20	hala		1
6038	2667/ 6	19	telocvičňa		1
6039	2667/ 7	18	kotolňa		1
6041	2667/ 9	18	trafostanica		1

Legenda:

Druh stavby:

- 20 - Iná budova
- 13 - Budova ubytovacieho zariadenia
- 7 - Samostatne stojaca garáž
- 10 - Rodinný dom
- 18 - Budova technickej vybavenosti sídla (vymenníková stanica, budova na rozvod energií, čerpacia a prečerpávací stanica, úpravňa vody, transformačná stanica a rozvodňa, budova vodojemu alebo čistiareň odpadových vôd a iné)
- 12 - Budova zdravotníckeho a sociálneho zariadenia
- 11 - Budova pre školstvo, na vzdelávanie a výskum
- 19 - Budova pre šport a rekreačné účely

Kód umiestnenia stavby:

- 1 - Stavba postavaná na zemskom povrchu

ČASŤ B: VLASTNÍCI A INÉ OPRÁVNENÉ OSOBY

Por. číslo *Priezvisko, meno (názov), rodné priezvisko, dátum narodenia, rodné číslo (IČO) a Spoluvlastnícky podiel miesta trvalého pobytu (sídlo) vlastníka*

Účastník právneho vzťahu:

Vlastník

1 Bratislavský samosprávny kraj, Sabinovská 16, Bratislava, PSČ 820 05, SR

1 / 1

IČO :

Titul nadobudnutia	Delimitačný protokol o odovzdaní a prevzatí nehnuteľného majetku zo dňa 24.10.2002 - Vz 517/03
Titul nadobudnutia	Žiadosť o zápis č. 5250/2003 zo dňa 9.7.2003 - Vz 570/04
Titul nadobudnutia	Žiadosť č. ORGSM 76/2004-3 zo dňa 26.1.2004 o zápis delimitačného protokolu - Vz 1320/04
Titul nadobudnutia	Žiadosť č. ORGSM 76/2004-3 zo dňa 9.2.2004 o zápis delimitačného protokolu zo dňa 29.1.2004 - Vz 1695/04
Titul nadobudnutia	Žiadosť č. ORGSM 76/42/2004 zo dňa 19.7.2004 o zápis stavieb a GP č. 20/2004 - Vz 2247/04
Titul nadobudnutia	Žiadosť č. ORGSM 76/21/2004 o zápis stavieb a GP č. 52/2004 - Vz 2392/04
Titul nadobudnutia	Dohoda o urovaní podľa V 6175/06 z 29.11.2006 - Vz 3737/06
Titul nadobudnutia	Delimitačný protokol o odovzdaní a prevzatí majetkového práva zo dňa 30.06.2006, GP č. 42/2006 - Z 1644/06, Vz 29/07

ČASŤ C: ĽARCHY

Por.č.:

Vecné bremeno podľa § 22 a nasl. Zákona č. 79/1957 Zb. o výrobe, rozvode a spotrebe elektriny (elektrizačný zákon) v spojení s § 69 ods. 10 zákona č. 656/2004 Z.z. o energetike a o zmene niektorých zákonov v prospech spoločnosti ZSE Distribúcia, a.s., IČO 36361518, podľa geometického plánu č.35735325-164/2011 na pozemky registra C-KN parc.č.2574/1, 2575/1, 2575/6, 2575/12, 2575/13, týkajúce sa elektroenergetického zariadenia - 2x110 kV vedenie č.8208 na trase Rz Pionierska - Rz Lamač a vedenia č. 8834 na trase PPC - Rz Lamač, Z-2749/12

Vecné bremeno - právo zriadenia a uloženia elektroenergetickej stavby, užívania, prevádzkovania, údržby, opravy a úpravy, rekonštrukcie, a iné stavebné úpravy elektroenergetickej stavby, jej odstránenie, a za tým účelom vstup, prechod a prejazd peši, motorovými a nemotorovými dopravnými prostriedkami, strojmi a mechanizmami za oprávneným a ním povereným osobám cez pozemok registra C KN parc.č. 2575/1 v rozsahu vyznačenom podľa geometrického plánu č. 19/2013, č. over. 930/2013 v prospech Západoslovenská distribučná, a.s. (IČO 36361518) podľa V-29324/13 zo dňa 10.01.2014

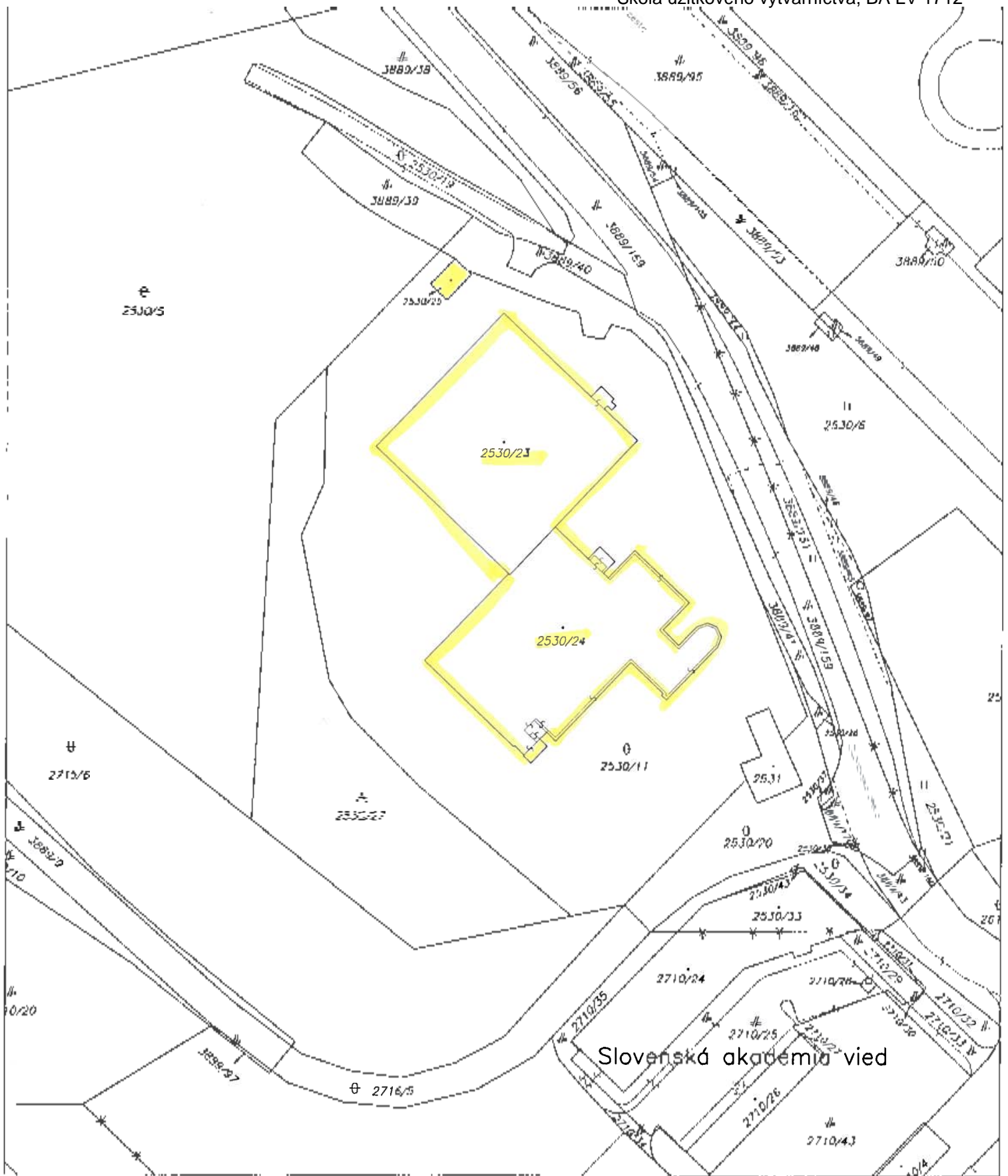
- 1 Právo z vecného bremena in rem - spočívajúce v práve prejazdu a prechodu vozidlami s hmotnosťou do 7,5 t cez pozemok registra C KN parc. č. 2671/21 v prospech vlastníka pozemku registra C KN parc. č. 2667/2 podľa V-17758/15 zo dňa 20.07.2015

Iné údaje:

- 1 Rozhodnutie Obv. pozemkového úradu v Bratislave č. 1850/2005/RCe-1 zo dňa 11.8.2005 o zmene druhu pozemku - Vz 2893/05
- 1 Rozhodnutie Obv. pozemkového úradu v Bratislave č. 1850/2005/RCe zo dňa 12.8.2005 o odňatí poľnohosp. pôdy z poľnohosp. pôdneho fondu - Vz 2895/05
- 1 Zápis GP č. 73/07, žiadosť č.100241/2007 z 20.09.2007 - Vz 843/08
- 1 Kolaudačné rozhodnutie č. SÚ-2010/9386/2482/KR/Jak zo dňa 14.07.2010, GP č.109/2010, Z-1546/11
- 1 Rozhodnutie o odstránení stavby - vrátnica č. KV/SU/3477/2012/17166/KJ zo dňa 14.12.2012, V-22244/12
- 1 Zápis GP č.47/2010 (úradne overený pod č.2736/10) a GP č.5/2012 (úradne overený pod č.651/12), V-22244/12

Poznámka:

Bez zápisu.



Slovenská akadémia vied

Organizácia	Okres Bratislava	Úbec BA-m.č.	Kól. územín KARLOVA VEŠ
Katastrálny úrad Katastrálny úrad v Bratislave Správa katastra pre hlavné mesto SR Bratislava	Číslo zákazky <i>24012</i>	Mapový list č. STUPAVA 0-8/32	Mierka 1 : 1000 Kód 1
KÓPIA KATASTRÁLNEJ MAPY			
Dňa 14.05.2012	Meno DOLNAKOVA Š.		



ka a podpis

Školský internát Trnavská 2, Bratislava

Školský internát sa nachádza v prenajatých priestoroch. Prenajíateľom v zmysle zmluvy je Prvá ružinovská spoločnosť, a.s., Mlynské nivy 61 v Bratislave (vlastníkom priestorov internátu je Hlavné mesto SR Bratislava, správca : MČ Bratislava – Ružinov).

Nehnuteľnosti evidované na LV 3794 pre katastrálne územie BA- Dúbravka

- Budova internátu na Saratovskej 26/B, súpis.číslo 2141, situovaná na pozemkoch parcelné číslo 3425/2 a 3424
- Pozemok – dvor, situovaný na par.č. 3426/2
- Pozemok – dvor, situovaný na 3427
- Pozemok – dvor, situovaný na par.č. 3428/2
- Pozemok – dvor, situovaný na par.č.2438/3

Majetok je vo vlastníckom podiele BSK 1/1. Poistenie ???

Účtovná hodnota nehnuteľného majetku v správe internátu k 31.12.2016 je :

- stavieb 2.606.171,75 €
- pozemkov 756.595,11 €.

Prehľad zmlúv o nájme nebytového priestoru platných v roku 2016

nájomca	predmet nájmu+výmera v m ²	doba nájmu od - do	ročná výška nájmu v €
CareMed	miestnosť č.19,20,21-zdr.stredisko	neurčito	5 500,08 €
IRPEX s.r.o.	kancelária č. 321	neurčito	2 648,64 €
AROMATHERAPPY s.r.o.	kancelária č. 313, 314	neurčito	5 297,40 €
AKUSON s.r.o.	kancelária č. 317	neurčito	2 650,20 €
AKUSON s.r.o.	kancelárie č. 325, 326	neurčito	5 298,72 €
SonSat s.r.o.	kancelária č. 327	neurčito	2 649,24 €
KvatroComp s.r.o.	kancelária+sklad (č. 301, 324)	neurčito	2 855,64 €
GISS s.r.o.	kancelárie č. 307, 308, 310	neurčito	7 946,04 €
BEG Slovakia s.r.o.	kancelária č. 316	neurčito	2 648,64 €
NUBIUM, s.r.o.	reklamné panely-pozemok	neurčito	400,00 €
Alois Dellmayr Automaten-S	nápojový automat-vestibul	neurčito	100,00 €
Son Sat s.r.o.	sklad v suteréne kuchyne	neurčito	872,76 €
Son Sat s.r.o.	sklad-vestibul	neurčito	780,00 €
AKUSON s.r.o.	sklad suchých potravín v suteréne kuchyne	neurčito	1 636,56 €

WRIGley Slovakia s.r.o.	automat na sladkosti-vestibul	neurčito	360,00 €
Outdoor Media s.r.o.	reklamný panel-pozemok	neurčito	500,00 €

školský internát v Dúbravke



Úrad geodézie, kartografie a katastra Slovenskej republiky
VÝPIS Z KATASTRA NEHNUTEĽNOSTÍ

Okres: Bratislava IV
Obec: BA-m.č. DÚBRAVKA
Katastrálne územie: Dúbravka

Vytvorené cez katastrálny portál

Dátum vyhotovenia 31.08.2016
Čas vyhotovenia: 09:46:53

VÝPIS Z LISTU VLASTNÍCTVA č. 3794

ČASŤ A: MAJETKOVÁ PODSTATA

PARCELY registra "C" evidované na katastrálnej mape

Parcelné číslo	Výmera v m ²	Druh pozemku	Spôsob využ. p.	Umiest. pozemku	Právny vzťah	Druh ch.n.
1091	3619	Zastavané plochy a nádvoria	16	1		
1092/ 1	2507	Zastavané plochy a nádvoria	18	1		
1092/ 3	442	Zastavané plochy a nádvoria	16	1		
1092/ 7	7285	Zastavané plochy a nádvoria	18	1		
1092/ 8	1827	Zastavané plochy a nádvoria	18	1		
1093	13780	Ostatné plochy	30	1		
1274	540	Zastavané plochy a nádvoria	16	1		
1275	1618	Ostatné plochy	30	1		
2435/ 9	227	Zastavané plochy a nádvoria	16	1		
2435/ 19	1149	Zastavané plochy a nádvoria	16	1		
2435/ 28	202	Ostatné plochy	37	1		
2435/ 35	136	Zastavané plochy a nádvoria	16	1		
2435/ 36	113	Zastavané plochy a nádvoria	16	1		
2435/ 38	159	Zastavané plochy a nádvoria	25	1		
2738/ 5	6	Zastavané plochy a nádvoria	16	1		
2740	937	Zastavané plochy a nádvoria	16	1		
2741	1319	Zastavané plochy a nádvoria	18	1		
2742	892	Zastavané plochy a nádvoria	16	1		
2743	1787	Zastavané plochy a nádvoria	18	1		
2841	989	Zastavané plochy a nádvoria	16	1		
2842	2699	Zastavané plochy a nádvoria	18	1		
3424	470	Zastavané plochy a nádvoria	17	1		
3425/ 2	2688	Zastavané plochy a nádvoria	16	1		
3426/ 2	4525	Ostatné plochy	37	1		
3427	29	Zastavané plochy a nádvoria	17	1		
3428/ 2	2762	Ostatné plochy	37	1		
3428/ 3	119	Ostatné plochy	37	1		

Legenda:

Spôsob využívania pozemku:

37 - Pozemok, na ktorom sú skaly, svahy, rokliny, výmole, vysoké medze s krovím alebo kamením a iné plochy, ktoré neposkytujú trvalý úžitok

30 - Pozemok, na ktorom je ihrisko, štadión, kúpalisko, športová dráha, autokemp, táborisko a iné

PARCELY registra "C" evidované na katastrálnej mape

Parcelné číslo **Výmera v m2** **Druh pozemku** **Spôsob využ. p.** **Umiest. pozemku** **Právny vzťah** **Druh ch.n.**

17 - Pozemok, na ktorom je postavená budova bez označenia súpisným číslom

18 - Pozemok, na ktorom je dvor

16 - Pozemok, na ktorom je postavená nebytová budova označená súpisným číslom

25 - Pozemok, na ktorom je postavená ostatná inžinierska stavba a jej súčasti

Umiestnenie pozemku:

1 - Pozemok je umiestnený v zastavanom území obce

Stavby

Súpisné číslo	na parcele číslo	Druh stavby	Popis stavby	Druh ch.n.	Umiest. stavby
1162	2738/ 5	12	Lipského 13		1
1162	2740	12	Lipského 13		1
1162	2742	12	Lipského 13		1
1168	2748/ 1	11	ZDŠ Bullova 2		1
Právny vzťah k parcele na ktorej leží stavba 1168 nie je evidovaný na liste vlastníctva.					
1168	2748/ 2	11	ZDŠ Bullova 2		1
Právny vzťah k parcele na ktorej leží stavba 1168 nie je evidovaný na liste vlastníctva.					
1168	2748/ 3	11	ZDŠ Bullova 2		1
Právny vzťah k parcele na ktorej leží stavba 1168 nie je evidovaný na liste vlastníctva.					
1168	2748/ 4	11	ZDŠ Bullova 2		1
Právny vzťah k parcele na ktorej leží stavba 1168 je evidovaný na liste vlastníctva číslo 847.					
1168	2748/ 5	11	ZDŠ Bullova 2		1
Právny vzťah k parcele na ktorej leží stavba 1168 je evidovaný na liste vlastníctva číslo 847.					
1194	2772	12	Zariadenie soc. sl.		1
Právny vzťah k parcele na ktorej leží stavba 1194 je evidovaný na liste vlastníctva číslo 847.					
1805	2841	12	San.Bošániho 2		1
1935	1091	11	SPŠE-K.Adlera		1
1935	1092/ 3	11	SPŠE-K.Adlera		1
1944	1274	20	San.M.Sýk.Fedáková 5		1
2141	3424	20	stavba		1
2141	3425/ 2	20	stavba		1
3152	2435/ 9	20	účelová stavba		1
3152	2435/ 19	20	účelová stavba		1
3152	2435/ 35	20	prístavba		1
5168	2435/ 36	7	garáže		1

Legenda:

Druh stavby:

20 - Iná budova

7 - Samostatne stojaca garáž

12 - Budova zdravotníckeho a sociálneho zariadenia

11 - Budova pre školstvo, na vzdelávanie a výskum

Kód umiestnenia stavby:

1 - Stavba postavaná na zemskom povrchu

ČASŤ B: VLASTNÍCI A INÉ OPRÁVNENÉ OSOBY

Por. číslo **Priezvisko, meno (názov), rodné priezvisko, dátum narodenia, rodné číslo (IČO) a Spoluvlastnícky podiel**
miesto trvalého pobytu (sídlo) vlastníka

Účastník právneho vzťahu:

Vlastník

1 Bratislavský samosprávny kraj, Sabinovská 16, Bratislava, PSČ 820 05,
SR

1 / 1

IČO :

Tituly nadobudnutia LV:

Žiadosť č.4793/2002 z 12.12.2002-delimitačný protokol z 14.8.2002 - Vz 2247/03.

Žiadosť č.4793/2002 z 12.12.2002-delimitačný protokol z 14.8.2002 - Vz 2362/03.

Žiadosť č.4793/2002 z 9.12.2002-delimitačný protokol z 9.8.2002 - Vz 2819/03.

Žiadosť č.4793/2002 z 9.12.2002-delimitačný protokol z 14.8.2002 - Vz 2821/03.

Žiadosť č.2060/2003 z 17.3.2003

- delimitačný protokol zo dňa 17.3.2003 - Vz 2847/03

Žiadosť č. ORGSM 76/2004-3 zo dňa 26.1.2004 o zápis delimitačného protokolu zo dňa 29.1.2004 - Vz 1236/04

Žiadosť o zápis č.5287/2003 zo dňa 10.7.2003 - Vz 1355/04,Vz 1356/04

Žiadosť o zápis č. ORGSM 76/53/2004; delimitačný protokol zo dňa 6.9.2004; GP č.571/04

Bez zápisu.

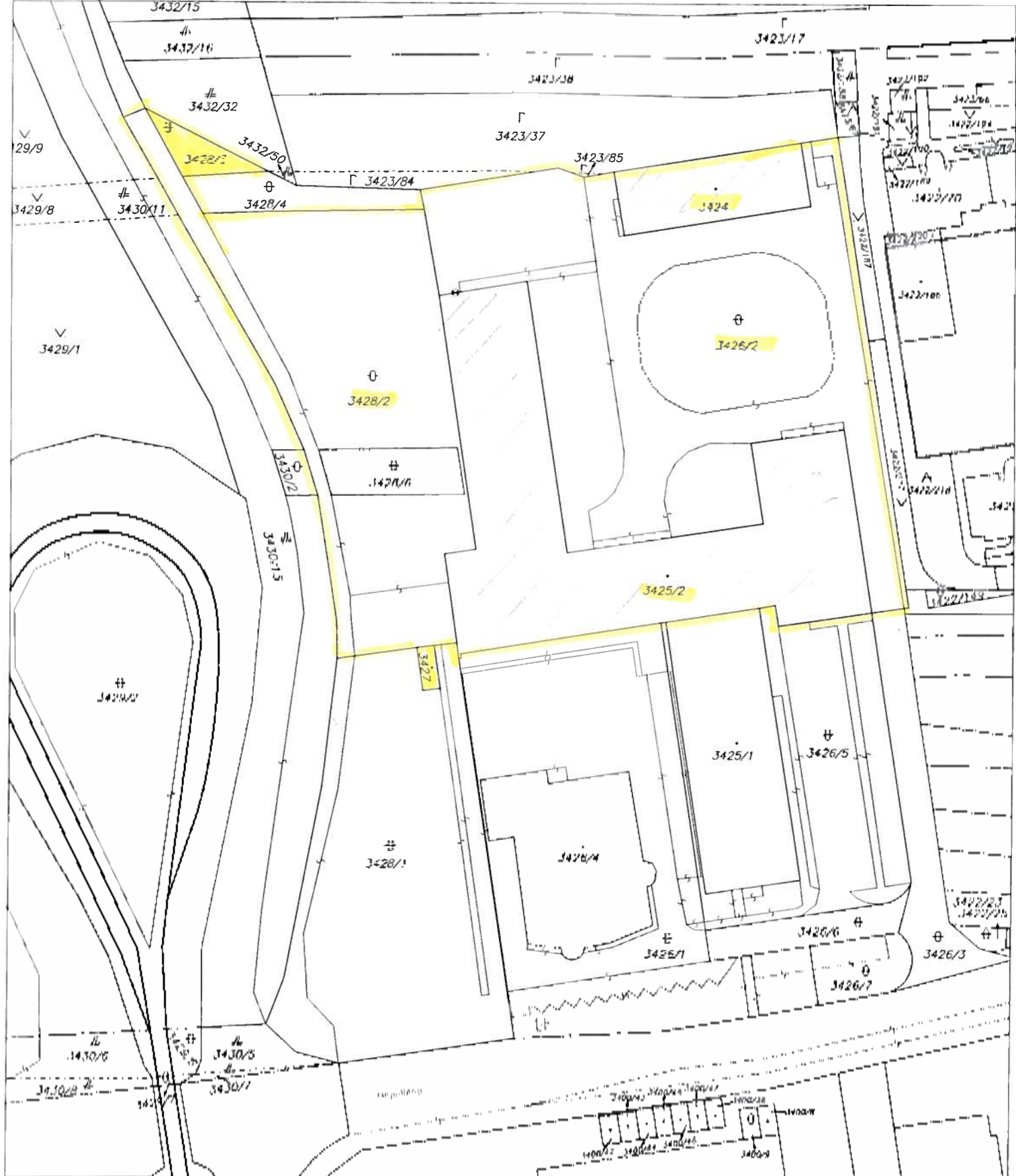
Iné údaje:


Žiadosť o zápis zmeny adresy sídla
Zápis GP č.100/2008

- 1 Zápis GP 15/2015 (č.over. 1396/15) na rozdelenie parciel č. 1093, 1092/1, 1092/7, 1092/8, R-4218/15

Poznámka:

Bez zápisu.



Organizácia Katastrálny úrad Katastrálny úrad v Bratislave Správa katastra pre hlavné mesto SR Bratislava	Okres Bratislava	Obec BA-m.č.	Kat. územie DUBRAVKA
Dňa 14.03.2012	Číslo zákazky <i>3423/37</i> KÓPIA KATASTRÁLNEJ MAPY Dolnáková Š.	Mapový list č. STUPAVA 1-7/21, 1-7/23	Mierka 1 : 1000 Kód 1  Miesto a podpis

Stredná odborná škola technická, Vranovská 4, Bratislava

Nehnutelnosti evidované na LV 2140 pre katastrálne územie BA-Petržalka

- Budova školy a internátu –Vranovská 4, súpis.č. 2708, situovaná na pozemku par.č. 5574/1
- Budova dielni Vranovská 4, súpis.č. 2708, situovaná na pozemku par.č. 5573
- Budova dielni – Údernícka ul, súpis.č. 546, situovaná na pozemku par.č. 3716/3

Nehnutelnosti evidované na LV 2192 pre katastrálne územie BA-Petržalka

- Budova školy Vranovská 2, súpis.č. 2707, situovaná na pozemku par.č. 5909/1
- Budova kotolne Vranovská 2, súpis.č.2707, situovaná na pozemku par.č. 5909/3
- Budova telocvične Vranovská 2, súpis.č. 2707, situované na pozemku par.č. 5910

Nehnutelnosti evidované na LV 4290 pre katastrálne územie BA- Petržalka

- Budova školského internátu Vranovská 2, súpis.č. 2707 situovaná na par.č. 590/2

Nehnutelnosti evidované na LV 2167 pre katastrálne územie BA-Petržalka

- Budova transformačnej stanice, súpis.č.3592, situovaná na pozemku par.č. 3694/145 Spoluvlastnícky podiel BSK na budove je 6/250, pozemok pod stanicou je evidovaný na LV č. 3162 vlastník : KREAL, s.r.o., Údernícka 5, Bratislava.

Nehnutelný majetok nie je poistený.

Účtovná hodnota nehnuteľného majetku v správe školy k 31.12.2016 je :

- stavieb 2.160.876,83 €
- pozemkov 593.298,14 €.

Prehľad zmlúv o nájme nebytového priestoru platných v roku 2016

nájomca	predmet nájmu+výmiera v m ²	dobu nájmu od - do	ročná výška nájmu v €
AA taxi Euro	kancelárie, 43 m ²	1.4.2006-doba neurčitá	3 339,81 €
Super Taxi A	kancelária, 40 m ²	1.4.2006-doba neurčitá	3 106,80 €
GK Neon	kancelária, 40 m ²	1.4.2006-doba neurčitá	3 106,80 €
Ekonprofi	kancelária, 40 m ²	1.4.2006-doba neurčitá	3 106,80 €
Stravovacie služby	kancelária, 40 m ²	1.4.2006-doba neurčitá	1 553,60 €
Europro	kancelária, 50 m ²	1.10.2006-doba neurčitá	234,50 €
Wargaming, OZ	kancelária, 50 m ²	1.12.2006-doba neurčitá	234,50 €
Divadlo Aréna	dielňa, 98 m ²	1.6.2009-doba neurčitá	1 803,20 €

Br. bábkové divadlo	dielňa, 98 m2	1.6.2009-doba neurčitá	1 803,20 €
Lukáš Mihalec	autodielňa, 61 m2	1.7.2013-doba neurčitá	1 796,45 €
Ivan Demovič	kancelária, 30m2	1.10.2013-doba neurčitá	140,70 €
Evanjelické lýceum, Vranovská 2	učebne, kabinety, telocvičňa, 4.142,5 m2	1.7.2013-30.6.2023	1,00 €
Security management	učebne, kabinety, 816m2, spoločné priestory, 438m2, telocvičňa/vyuč.hod.	1.1.2014-31.12.2022	6.129,60 €
Kurilla šport	posilňovňa, 260 m2	1.11.2005-31.10.2015	863,20 €
Kovoin	dielňa, 94,41 m2	1.12.2014-doba neurčitá	2 549,07 €
MarDur	dielňa, 60m2		1.344,00 €
Elektrotechnické produkty	dielňa, 150m2	1.11.2015-doba neurčitá	4.050,00 €

budova školy – Vranovská 4



budova dielne – Vranovská 4



budova internátu – Vranovská 4



budova dielne – Údernická



budova školy – Vranovská 2



budova telocvične – Vranovská 2



budova kotolne – Vranovská 2



budova školské internátu – Vranovská 2



budova transformačneje stanice



Úrad geodézie, kartografie a katastra Slovenskej republiky
VÝPIS Z KATASTRA NEHNUTEĽNOSTÍ

Okres: **Bratislava V**
Obec: **BA-m.č. PETRŽALKA**
Katastrálne územie: **Petržalka**

Vytvorené cez katastrálny portál

Dátum vyhotovenia **31.08.2016**
Čas vyhotovenia: **11:19:56**

VÝPIS Z LISTU VLASTNÍCTVA č. 2192

ČASŤ A: MAJETKOVÁ PODSTATA

PARCELY registra "C" evidované na katastrálnej mape

Parcelné číslo	Výmera v m ²	Druh pozemku	Spôsob využ. p.	Umiest. pozemku	Právny vzťah	Druh ch.n.
5909/ 1	1107	Zastavané plochy a nádvoria	16	1		
5909/ 3	157	Zastavané plochy a nádvoria	16	1		
5910	736	Zastavané plochy a nádvoria	17	1		
5911/ 2	945	Ostatné plochy	29	1		
5912/ 2	2893	Ostatné plochy	29	1		

Legenda:

Spôsob využívania pozemku:

29 - Pozemok, na ktorom je okrasná záhrada, uličná a sídlisková zeleň, park a iná funkčná zeleň a lesný pozemok na rekreačné a poľovnícke využitie

17 - Pozemok, na ktorom je postavená budova bez označenia súpisným číslom

16 - Pozemok, na ktorom je postavená nebytová budova označená súpisným číslom

Umiestnenie pozemku:

1 - Pozemok je umiestnený v zastavanom území obce

Stavby

Súpisné číslo	na parcele číslo	Druh stavby	Popis stavby	Druh ch.n.	Umiest. stavby
2707	5909/ 1	11	učňovský areál		1
2707	5909/ 3	11	učňovský areál		1
2707	5910	11	Učňovský areál		1

Legenda:

Druh stavby:

11 - Budova pre školstvo, na vzdelávanie a výskum

Kód umiestnenia stavby:

1 - Stavba postavaná na zemskom povrchu

ČASŤ B: VLASTNÍCI A INÉ OPRÁVNENÉ OSOBY

Por. číslo Priezvisko, meno (názov), rodné priezvisko, dátum narodenia, rodné číslo (IČO) a Spoluvlastnícky podiel miesto trvalého pobytu (sídlo) vlastníka

Účastník právneho vzťahu:

Vlastník

1 Bratislavský samosprávny kraj, Sabinovská 16, Bratislava, PSČ 820 05, SR

1 / 1

IČO :

Titul nadobudnutia

Žiadosť o zápis zo dňa 14.01.2003 - Delimitačný protokol

ČASŤ C: ŤARCHY

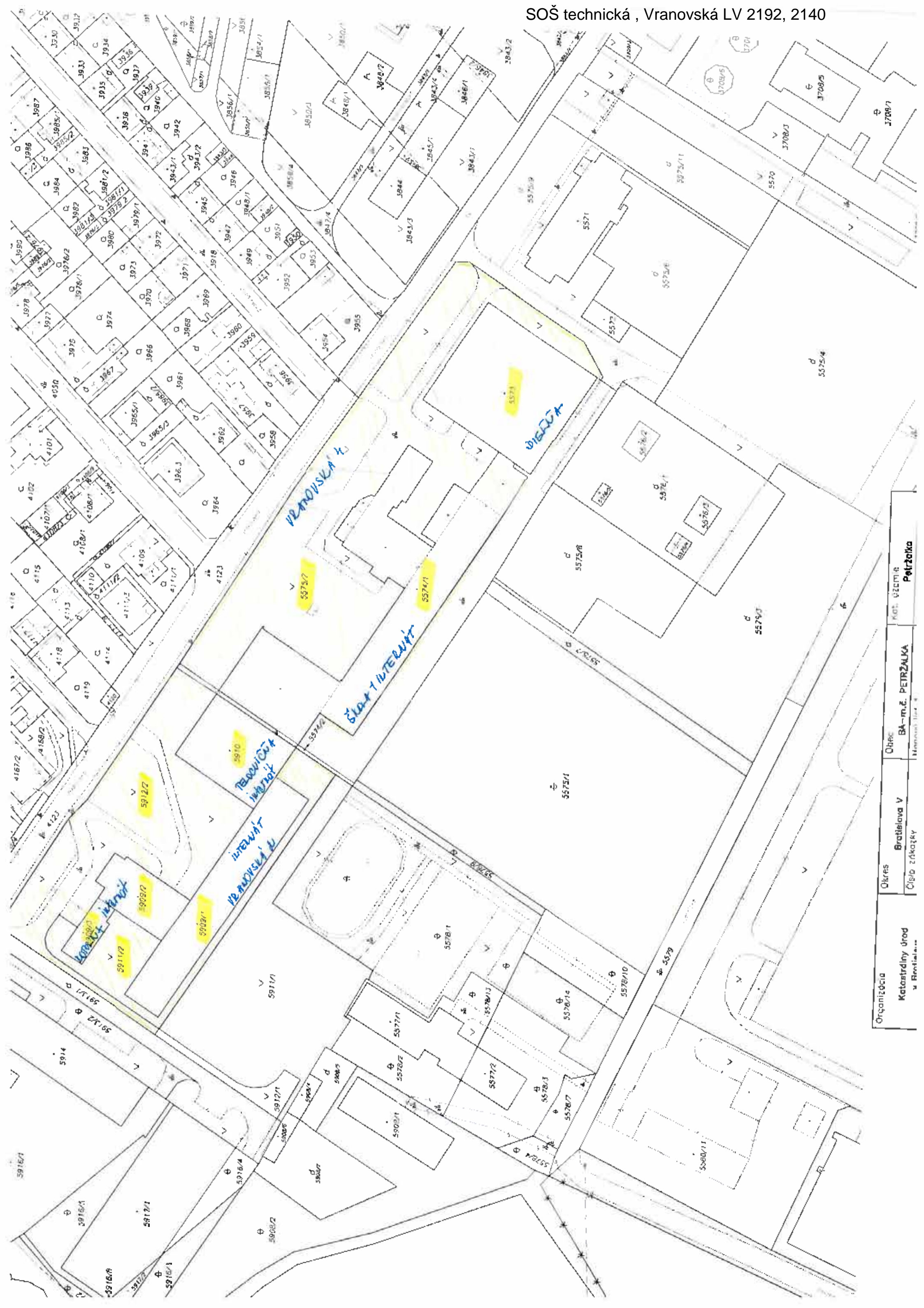
Bez zápisu.

Iné údaje:

1 Zápis GP 30/09 na rozdelenie stavby k Z-2536/09

Poznámka:

Bez zápisu.



Organizácia	Okres	Okres	Kat. územie
Katastrálny úrad v Bratislave	Bratislava V	BA-m.č. PETRŽALKA	Petržalka
	Číslo záložky		

Úrad geodézie, kartografie a katastra Slovenskej republiky
VÝPIS Z KATASTRA NEHNUTEĽNOSTÍ

Okres: **Bratislava V**
Obec: **BA-m.č. PETRŽALKA**
Katastrálne územie: **Petržalka**

Vytvorené cez katastrálny portál

Dátum vyhotovenia **31.08.2016**
Čas vyhotovenia: **11:13:51**

VÝPIS Z LISTU VLASTNÍCTVA č. 2167

ČASŤ A: MAJETKOVÁ PODSTATA

Stavby

Súpisné číslo	na parcele číslo	Druh stavby	Popis stavby	Druh ch.n.	Umiest. stavby
3592	3694/145	18	Transformačná stanica		1

Právny vzťah k parcele na ktorej leží stavba 3592 je evidovaný na liste vlastníctva číslo 3162.

Legenda:

Druh stavby:

18 - Budova technickej vybavenosti sídla (vymenníková stanica, budova na rozvod energií, čerpacia a prečerpávací stanica, úpravňa vody, transformačná stanica a rozvodňa, budova vodojemu alebo čistiareň odpadových vôd a iné)

Kód umiestnenia stavby:

1 - Stavba postavaná na zemskom povrchu

ČASŤ B: VLASTNÍCI A INÉ OPRÁVNENÉ OSOBY

Por. číslo Priezvisko, meno (názov), rodné priezvisko, dátum narodenia, rodné číslo (IČO) a Spoluvlastnícky podiel miesto trvalého pobytu (sídlo) vlastníka

Účastník právneho vzťahu: **Vlastník**
1 ACORD spol. s r.o., B-Kopčianska 14 **20 / 250**

IČO :

Titul nadobudnutia KUPA V-2395/97 ZO DŇA 5.6.1997 - VZ 784/97
Titul nadobudnutia KUPA V-2396/97 ZO DŇA 5.6.1997
Titul nadobudnutia KUPA V-1670/97 Z 25.9.1997
Titul nadobudnutia KUPA V-2991/97 Z 25.9.1997
Titul nadobudnutia KUPA V-2992/97 Z 25.9.1997
Titul nadobudnutia KUPA V-5619/97 Z 9.12.1997
Titul nadobudnutia KUPA V-6009/97 Z 9.12.1997
Titul nadobudnutia KUPA V-6010/97 Z 9.12.1997
Titul nadobudnutia KUPA V-6011/97 Z 9.12.1997
Titul nadobudnutia Kúpa V-3715/00 zo dňa 19.7.2000
Titul nadobudnutia Žiadosť o zápis stavby zo dňa 19.5.2003 (Rozh.č.12/03/05311/NE-Fa 15, výpis z OR, GP043/2002)

Účastník právneho vzťahu: **Vlastník**
2 ACORD s.r.o., Údernícka 11, Bratislava, PSČ 851 01, SR **64 / 250**

IČO :

Titul nadobudnutia Kúpa V-5412/03 zo dňa 12.01.2004

Účastník právneho vzťahu: **Vlastník**
3 KREAL, s.r.o. B-Údernícka 5 **140 / 250**

IČO :

Titul nadobudnutia Kúpa V-5412/03 zo dňa 12.01.2004

Účastník právneho vzťahu: **Vlastník**
4 VI GROUP, spol. s r.o., Dorastenecká 26, Bratislava, PSČ 831 07, SR **20 / 250**

IČO :

Titul nadobudnutia Kúpna zmluva V-12348/14 zo dňa 10.06.2014

Účastník právneho vzťahu: **Vlastník**
5 Bratislavský samosprávny kraj, Sabinovská 16, Bratislava, PSČ 820 05, SR **6 / 250**

IČO :

Titul nadobudnutia Kúpna zmluva V-2103/04 zo dňa 13.4.2005

Tituly nadobudnutia LV:

KUPA V-2731/93

KUPA V-69/94 ZO DNA 20.7.1994

KUPA V-1859/95

ČASŤ C: ŤARCHY

Bez zápisu.

Iné údaje:

ZMENA ADRESY

2 Zmena názvu a sídla spoločnosti, Z-7751/10

Poznámka:

Bez zápisu.



Organizácia Katastrálny úrad v Bratislave Správa katastra pre hl. m. SR BA, Ruzovská dolina 27	Okres Bratislava V Číslo zákazky 9/2224/2012	Obec BA-m.č. PETRŽALKA Mapový list č. BRATISLAVA 9-1/31,KOPČANY 0-1/42	Kat. územie Petržalka Mierka 1 : 1000 Kód 1
KÓPIA KATASTRÁLNEJ MAPY nc parcely: 3715/5, 3716/3--			
Vyhotovil			
Dňa 03.05.2012	Meno Marianna Kontilová <i>Kontilová</i>		

LV 2140, 2167

Úrad geodézie, kartografie a katastra Slovenskej republiky
VÝPIS Z KATASTRA NEHNUTEĽNOSTÍ

Okres: **Bratislava V**
Obec: **BA-m.č. PETRŽALKA**
Katastrálne územie: **Petržalka**

Vytvorené cez katastrálny portál

Dátum vyhotovenia **31.08.2016**
Čas vyhotovenia: **11:10:06**

VÝPIS Z LISTU VLASTNÍCTVA č. 2140

ČASŤ A: MAJETKOVÁ PODSTATA

PARCELY registra "C" evidované na katastrálnej mape

Parcelné číslo	Výmera v m2	Druh pozemku	Spôsob využ. p.	Umiest. pozemku	Právny vzťah	Druh ch.n.
3715/ 5	381	Zastavané plochy a nádvoria	18	1		
3716/ 3	364	Zastavané plochy a nádvoria	16	1		
5573	1620	Zastavané plochy a nádvoria	25	1		
5574/ 1	2849	Zastavané plochy a nádvoria	16	1		
5575/ 2	6318	Ostatné plochy	30	1		

Legenda:

Spôsob využívania pozemku:

- 30 - Pozemok, na ktorom je ihrisko, štadión, kúpalisko, športová dráha, autokemp, táborisko a iné
- 18 - Pozemok, na ktorom je dvor
- 16 - Pozemok, na ktorom je postavená nebytová budova označená súpisným číslom
- 25 - Pozemok, na ktorom je postavená ostatná inžinierska stavba a jej súčasť

Umiestnenie pozemku:

- 1 - Pozemok je umiestnený v zastavanom území obce

Stavby

Súpisné číslo	na parcele číslo	Druh stavby	Popis stavby	Druh ch.n.	Umiest. stavby
546	3716/ 3	20	STAVBA		1
2708	5573	11	SOU strojárske		1
2708	5574/ 1	11	SOU strojárske		1

Legenda:

Druh stavby:

- 20 - Iná budova
- 11 - Budova pre školstvo, na vzdelávanie a výskum

Kód umiestnenia stavby:

- 1 - Stavba postavaná na zemskom povrchu

ČASŤ B: VLASTNÍCI A INÉ OPRÁVNENÉ OSOBY

Por. číslo **Priezvisko, meno (názov), rodné priezvisko, dátum narodenia, rodné číslo (IČO) a Spoluvlastnícky podiel miesto trvalého pobytu (sídlo) vlastníka**

Účastník právneho vzťahu:

Vlastník

**1 Bratislavský samosprávny kraj, Sabinovská 16, Bratislava, PSČ 820 05,
SR**

1 / 1

IČO :

Titul nadobudnutia

Žiadosť o zápis zo dňa 14.01.2003 - Delimitačný protokol zo dňa 7.03.2003

ČASŤ C: ŤARCHY

Por.č.:

Vecné bremeno podľa § 66 ods.1 písm.a) zákona č.351/2011 Z.z. o elektronických komunikáciách v povinnosti vlastníka pozemku registra C KN parc.č. 5575/2 strpieť právo spoločnosti Orange Slovensko, a.s., (IČO: 34697270) ako oprávnenému z vecného bremena zriaďovať a prevádzkovať verejné siete a stavať ich vedenia na dotknutej nehnuteľnosti. Z-9892/16

- 1 Vecné bremeno in personam spočívajúce v povinnosti povinného z vecného bremena ako vlastníka zaťažených nehnuteľnosti pozemku C KN parc.č.5575/2 a stavby SOU strojárske so súp.č.2708 na pozemku C KN parc.č.5573 strpieť na zaťažených nehnuteľnostiach:
 - a) umiestnenie, užívanie, prevádzkovanie, údržbu, opravy, úpravy, rekonštrukcie, modernizácie, preložky a akékoľvek iné úpravy elektroenergetickej stavby a vstup za tým účelom oprávneným, na zaťaženej stavbe SOU strojárske súp.č.2708 na parc.č.5573 v rozsahu uvedenom v nákrese tvoriacom prílohu zmluvy.
 - b) prechod, prejazd, vstup a vjazd motorovými a nemotorovými dopravnými prostriedkami, strojmi a mechanizmami oprávneným a ním povereným osobám na zaťažený pozemok C KN parc.č.5575/2 v celom rozsahu za účelom výkonu povolenej činnosti oprávneným a ním povereným osobám v časti zaťaženej stavby SOU strojárske s.č.2708 na pozemku C KN parc.č.5573
 - c) prístup k elektroenergetickej stavbe za účelom výkonu činností uvedených pod písm.a) a b) v každú dennú a nočnú hodinu v rozsahu a spôsobom nevyhnutným na výkon povolenej činnosti
 - d) obmedzenia vyplývajúce zo zákona č.251/2012 Z.z.o energetike a o zmene niektorých zákonov, a povinnosť strpieť ochranné pásmo elektroenergetických zariadení a stavieb podľa § 43 zákona č.251/2012 Z.z. o energetike a o zmene niektorých zákonov v prospech Západoslovenská distribučná, a.s., IČO:36361518 podľa V-6242/15 zo dňa 02.04.2015

Iné údaje:

- 1 GP č. 39/2006

Poznámka:

Bez zápisu.

Úrad geodézie, kartografie a katastra Slovenskej republiky
VÝPIS Z KATASTRA NEHNUTEĽNOSTÍ

Okres: **Bratislava V**
Obec: **BA-m.č. PETRŽALKA**
Katastrálne územie: **Petržalka**

Vytvorené cez katastrálny portál

Dátum vyhotovenia **31.08.2016**
Čas vyhotovenia: **11:23:52**

VÝPIS Z LISTU VLASTNÍCTVA č. 4290

ČASŤ A: MAJETKOVÁ PODSTATA

PARCELY registra "C" evidované na katastrálnej mape

Parcelné číslo	Výmera v m2	Druh pozemku	Spôsob využ. p.	Umiest. pozemku	Právny vzťah	Druh ch.n.
5909/ 2	439	Zastavané plochy a nádvorcia	16	1		

Legenda:

Spôsob využívania pozemku:

16 - Pozemok, na ktorom je postavená nebytová budova označená súpisným číslom

Umiestnenie pozemku:

1 - Pozemok je umiestnený v zastavanom území obce

Stavby

Súpisné číslo	na parcele číslo	Druh stavby	Popis stavby	Druh ch.n.	Umiest. stavby
2707	5909/ 2	11	Učňovský areál - internát		1

Legenda:

Druh stavby:

11 - Budova pre školstvo, na vzdelávanie a výskum

Kód umiestnenia stavby:

1 - Stavba postavaná na zemskom povrchu

Byty a nebytové priestory

ČASŤ B: VLASTNÍCI A INÉ OPRÁVNENÉ OSOBY

Por. číslo Priezvisko, meno (názov), rodné priezvisko, dátum narodenia, rodné číslo (IČO) a miesto trvalého pobytu (sídlo) vlastníka

Byt

Vchod : Vranovská 2 1. p. Byt č. 1

Podiel priestoru na spoločných častiach a spoločných zariadeniach domu a spoluvlastnícky podiel k pozemku :

9084 / 293535

Účastník právneho vzťahu:

Vlastník

1 Bratislavský samosprávny kraj, Sabinovská 16, Bratislava, PSČ 820 05, SR

IČO :

Spoluvlastnícky podiel :

1 / 1

Titul nadobudnutia Rozhodnutie UKSP 2758-TX3/2007, 08-Pr-12 z 5.06.2008, GP 30/09, znalecký posudok 121/2005, 137/2008.Z-2536/09

Nebytový priestor

Vchod : Vranovská 2 1. p. Priestor č. 5 - Kan.

Podiel priestoru na spoločných častiach a spoločných zariadeniach domu a spoluvlastnícky podiel k pozemku :

1488 / 293535

Účastník právneho vzťahu:

Vlastník

1 Bratislavský samosprávny kraj, Sabinovská 16, Bratislava, PSČ 820 05, SR

IČO :

Spoluvlastnícky podiel :

1 / 1

Titul nadobudnutia Rozhodnutie UKSP 2758-TX3/2007, 08-Pr-12 z 5.06.2008, GP 30/09, znalecký posudok 121/2005, 137/2008.Z-2536/09

Byty a nebytové priestory

ČASŤ B: VLASTNÍCI A INÉ OPRÁVNENÉ OSOBY

Por. číslo *Priezvisko, meno (názov), rodné priezvisko, dátum narodenia, rodné číslo (IČO) a miesto trvalého pobytu (sídlo) vlastníka*

Vchod : Vranovská 2 1. p. Priestor č. 5 - k-1

Podiel priestoru na spoločných častiach a spoločných zariadeniach domu a spoluvlastnícky podiel k pozemku :

2059 / 293535

Účastník právneho vzťahu: Vlastník

1 Bratislavský samosprávny kraj, Sabinovská 16, Bratislava, PSČ 820 05, SR

IČO :

Spoluvlastnícky podiel : 1 / 1

Titul nadobudnutia Rozhodnutie UKSP 2758-TX3/2007, 08-Pr-12 z 5.06.2008, GP 30/09, znalecký posudok 121/2005, 137/2008.Z-2536/09

Vchod : Vranovská 2 1. p. Priestor č. 5 - Sek.

Podiel priestoru na spoločných častiach a spoločných zariadeniach domu a spoluvlastnícky podiel k pozemku :

2213 / 293535

Účastník právneho vzťahu: Vlastník

1 Bratislavský samosprávny kraj, Sabinovská 16, Bratislava, PSČ 820 05, SR

IČO :

Spoluvlastnícky podiel : 1 / 1

Titul nadobudnutia Rozhodnutie UKSP 2758-TX3/2007, 08-Pr-12 z 5.06.2008, GP 30/09, znalecký posudok 121/2005, 137/2008.Z-2536/09

Vchod : Vranovská 2 1. p. Priestor č. 5 - Zb.

Podiel priestoru na spoločných častiach a spoločných zariadeniach domu a spoluvlastnícky podiel k pozemku :

4662 / 293535

Účastník právneho vzťahu: Vlastník

1 Bratislavský samosprávny kraj, Sabinovská 16, Bratislava, PSČ 820 05, SR

IČO :

Spoluvlastnícky podiel : 1 / 1

Titul nadobudnutia Rozhodnutie UKSP 2758-TX3/2007, 08-Pr-12 z 5.06.2008, GP 30/09, znalecký posudok 121/2005, 137/2008.Z-2536/09

Vchod : Vranovská 2 1. p. Priestor č. 5 - 1

Podiel priestoru na spoločných častiach a spoločných zariadeniach domu a spoluvlastnícky podiel k pozemku :

3644 / 293535

Účastník právneho vzťahu: Vlastník

1 Bratislavský samosprávny kraj, Sabinovská 16, Bratislava, PSČ 820 05, SR

IČO :

Spoluvlastnícky podiel : 1 / 1

Titul nadobudnutia Rozhodnutie UKSP 2758-TX3/2007, 08-Pr-12 z 5.06.2008, GP 30/09, znalecký posudok 121/2005, 137/2008.Z-2536/09

Vchod : Vranovská 2 1. p. Priestor č. 5 - 2

Podiel priestoru na spoločných častiach a spoločných zariadeniach domu a spoluvlastnícky podiel k pozemku :

3898 / 293535

Účastník právneho vzťahu: Vlastník

1 Bratislavský samosprávny kraj, Sabinovská 16, Bratislava, PSČ 820 05, SR

IČO :

Spoluvlastnícky podiel : 1 / 1

Titul nadobudnutia Rozhodnutie UKSP 2758-TX3/2007, 08-Pr-12 z 5.06.2008, GP 30/09, znalecký posudok 121/2005, 137/2008.Z-2536/09

Vchod : Vranovská 2 1. p. Priestor č. 5 - 3

Podiel priestoru na spoločných častiach a spoločných zariadeniach domu a spoluvlastnícky podiel k pozemku :

3669 / 293535

Účastník právneho vzťahu: Vlastník

1 Bratislavský samosprávny kraj, Sabinovská 16, Bratislava, PSČ 820 05, SR

Byty a nebytové priestory

ČASŤ B: VLASTNÍCI A INÉ OPRÁVNENÉ OSOBY

Por. číslo *Priezvisko, meno (názov), rodné priezvisko, dátum narodenia, rodné číslo (IČO) a miesto trvalého pobytu (sídlo) vlastníka*

Vchod : Vranovská 2 1. p. Priestor č. 5 - 3

1 Bratislavský samosprávny kraj, Sabinovská 16, Bratislava, PSČ 820 05, SR

IČO :

Spoluvlastnícky podiel : 1 / 1

Titul nadobudnutia Rozhodnutie UKSP 2758-TX3/2007, 08-Pr-12 z 5.06.2008, GP 30/09, znalecký posudok 121/2005, 137/2008.Z-2536/09

Vchod : Vranovská 2 10. p. Priestor č. 5 - Št10

Podiel priestoru na spoločných častiach a spoločných zariadeniach domu a spoluvlastnícky podiel k pozemku :

2778 / 293535

Účastník právneho vzťahu: Vlastník

1 Bratislavský samosprávny kraj, Sabinovská 16, Bratislava, PSČ 820 05, SR

IČO :

Spoluvlastnícky podiel : 1 / 1

Titul nadobudnutia Rozhodnutie UKSP 2758-TX3/2007, 08-Pr-12 z 5.06.2008, GP 30/09, znalecký posudok 121/2005, 137/2008.Z-2536/09

Vchod : Vranovská 2 10. p. Priestor č. 5 - 1

Podiel priestoru na spoločných častiach a spoločných zariadeniach domu a spoluvlastnícky podiel k pozemku :

3669 / 293535

Účastník právneho vzťahu: Vlastník

1 Bratislavský samosprávny kraj, Sabinovská 16, Bratislava, PSČ 820 05, SR

IČO :

Spoluvlastnícky podiel : 1 / 1

Titul nadobudnutia Rozhodnutie UKSP 2758-TX3/2007, 08-Pr-12 z 5.06.2008, GP 30/09, znalecký posudok 121/2005, 137/2008.Z-2536/09

Vchod : Vranovská 2 10. p. Priestor č. 5 - 2

Podiel priestoru na spoločných častiach a spoločných zariadeniach domu a spoluvlastnícky podiel k pozemku :

3697 / 293535

Účastník právneho vzťahu: Vlastník

1 Bratislavský samosprávny kraj, Sabinovská 16, Bratislava, PSČ 820 05, SR

IČO :

Spoluvlastnícky podiel : 1 / 1

Titul nadobudnutia Rozhodnutie UKSP 2758-TX3/2007, 08-Pr-12 z 5.06.2008, GP 30/09, znalecký posudok 121/2005, 137/2008.Z-2536/09

Vchod : Vranovská 2 10. p. Priestor č. 5 - 3

Podiel priestoru na spoločných častiach a spoločných zariadeniach domu a spoluvlastnícky podiel k pozemku :

3712 / 293535

Účastník právneho vzťahu: Vlastník

1 Bratislavský samosprávny kraj, Sabinovská 16, Bratislava, PSČ 820 05, SR

IČO :

Spoluvlastnícky podiel : 1 / 1

Titul nadobudnutia Rozhodnutie UKSP 2758-TX3/2007, 08-Pr-12 z 5.06.2008, GP 30/09, znalecký posudok 121/2005, 137/2008.Z-2536/09

Vchod : Vranovská 2 10. p. Priestor č. 5 - 4

Podiel priestoru na spoločných častiach a spoločných zariadeniach domu a spoluvlastnícky podiel k pozemku :

3883 / 293535

Účastník právneho vzťahu: Vlastník

1 Bratislavský samosprávny kraj, Sabinovská 16, Bratislava, PSČ 820 05, SR

IČO :

Spoluvlastnícky podiel : 1 / 1

Titul nadobudnutia Rozhodnutie UKSP 2758-TX3/2007, 08-Pr-12 z 5.06.2008, GP 30/09, znalecký posudok 121/2005, 137/2008.Z-2536/09

Byty a nebytové priestory

ČASŤ B: VLASTNÍCI A INÉ OPRÁVNENÉ OSOBY

Por. číslo *Priezvisko, meno (názov), rodné priezvisko, dátum narodenia, rodné číslo (IČO) a miesto trvalého pobytu (sídlo) vlastníka*

Vchod : Vranovská 2 10. p. Priestor č. 5 - 5

Podiel priestoru na spoločných častiach a spoločných zariadeniach domu a spoluvlastnícky podiel k pozemku :

3667 / 293535

Účastník právneho vzťahu: Vlastník

1 Bratislavský samosprávny kraj, Sabinovská 16, Bratislava, PSČ 820 05, SR

IČO :

Spoluvlastnícky podiel : 1 / 1

Titul nadobudnutia Rozhodnutie UKSP 2758-TX3/2007, 08-Pr-12 z 5.06.2008, GP 30/09, znalecký posudok 121/2005, 137/2008.Z-2536/09

Vchod : Vranovská 2 10. p. Priestor č. 5 - 6

Podiel priestoru na spoločných častiach a spoločných zariadeniach domu a spoluvlastnícky podiel k pozemku :

3898 / 293535

Účastník právneho vzťahu: Vlastník

1 Bratislavský samosprávny kraj, Sabinovská 16, Bratislava, PSČ 820 05, SR

IČO :

Spoluvlastnícky podiel : 1 / 1

Titul nadobudnutia Rozhodnutie UKSP 2758-TX3/2007, 08-Pr-12 z 5.06.2008, GP 30/09, znalecký posudok 121/2005, 137/2008.Z-2536/09

Vchod : Vranovská 2 10. p. Priestor č. 5 - 7

Podiel priestoru na spoločných častiach a spoločných zariadeniach domu a spoluvlastnícky podiel k pozemku :

3898 / 293535

Účastník právneho vzťahu: Vlastník

1 Bratislavský samosprávny kraj, Sabinovská 16, Bratislava, PSČ 820 05, SR

IČO :

Spoluvlastnícky podiel : 1 / 1

Titul nadobudnutia Rozhodnutie UKSP 2758-TX3/2007, 08-Pr-12 z 5.06.2008, GP 30/09, znalecký posudok 121/2005, 137/2008.Z-2536/09

Vchod : Vranovská 2 2. p. Priestor č. 5 - Št2

Podiel priestoru na spoločných častiach a spoločných zariadeniach domu a spoluvlastnícky podiel k pozemku :

2778 / 293535

Účastník právneho vzťahu: Vlastník

1 Bratislavský samosprávny kraj, Sabinovská 16, Bratislava, PSČ 820 05, SR

IČO :

Spoluvlastnícky podiel : 1 / 1

Titul nadobudnutia Rozhodnutie UKSP 2758-TX3/2007, 08-Pr-12 z 5.06.2008, GP 30/09, znalecký posudok 121/2005, 137/2008.Z-2536/09

Vchod : Vranovská 2 2. p. Priestor č. 5 - 1

Podiel priestoru na spoločných častiach a spoločných zariadeniach domu a spoluvlastnícky podiel k pozemku :

3669 / 293535

Účastník právneho vzťahu: Vlastník

1 Bratislavský samosprávny kraj, Sabinovská 16, Bratislava, PSČ 820 05, SR

IČO :

Spoluvlastnícky podiel : 1 / 1

Titul nadobudnutia Rozhodnutie UKSP 2758-TX3/2007, 08-Pr-12 z 5.06.2008, GP 30/09, znalecký posudok 121/2005, 137/2008.Z-2536/09

Vchod : Vranovská 2 2. p. Priestor č. 5 - 2

Podiel priestoru na spoločných častiach a spoločných zariadeniach domu a spoluvlastnícky podiel k pozemku :

3697 / 293535

Účastník právneho vzťahu: Vlastník

1 Bratislavský samosprávny kraj, Sabinovská 16, Bratislava, PSČ 820 05, SR

Byty a nebytové priestory

ČASŤ B: VLASTNÍCI A INÉ OPRÁVNENÉ OSOBY

Por. číslo *Priezvisko, meno (názov), rodné priezvisko, dátum narodenia, rodné číslo (IČO) a miesto trvalého pobytu (sídlo) vlastníka*

Vchod : Vranovská 2 2. p. Priestor č. 5 - 2

1 Bratislavský samosprávny kraj, Sabinovská 16, Bratislava, PSČ 820 05, SR

IČO :

Spoluvlastnícky podiel : 1 / 1

Titul nadobudnutia Rozhodnutie UKSP 2758-TX3/2007, 08-Pr-12 z 5.06.2008, GP 30/09, znalecký posudok 121/2005, 137/2008.Z-2536/09

Vchod : Vranovská 2 2. p. Priestor č. 5 - 3

Podiel priestoru na spoločných častiach a spoločných zariadeniach domu a spoluvlastnícky podiel k pozemku :

3712 / 293535

Účastník právneho vzťahu: Vlastník

1 Bratislavský samosprávny kraj, Sabinovská 16, Bratislava, PSČ 820 05, SR

IČO :

Spoluvlastnícky podiel : 1 / 1

Titul nadobudnutia Rozhodnutie UKSP 2758-TX3/2007, 08-Pr-12 z 5.06.2008, GP 30/09, znalecký posudok 121/2005, 137/2008.Z-2536/09

Vchod : Vranovská 2 2. p. Priestor č. 5 - 4

Podiel priestoru na spoločných častiach a spoločných zariadeniach domu a spoluvlastnícky podiel k pozemku :

3883 / 293535

Účastník právneho vzťahu: Vlastník

1 Bratislavský samosprávny kraj, Sabinovská 16, Bratislava, PSČ 820 05, SR

IČO :

Spoluvlastnícky podiel : 1 / 1

Titul nadobudnutia Rozhodnutie UKSP 2758-TX3/2007, 08-Pr-12 z 5.06.2008, GP 30/09, znalecký posudok 121/2005, 137/2008.Z-2536/09

Vchod : Vranovská 2 2. p. Priestor č. 5 - 5

Podiel priestoru na spoločných častiach a spoločných zariadeniach domu a spoluvlastnícky podiel k pozemku :

3667 / 293535

Účastník právneho vzťahu: Vlastník

1 Bratislavský samosprávny kraj, Sabinovská 16, Bratislava, PSČ 820 05, SR

IČO :

Spoluvlastnícky podiel : 1 / 1

Titul nadobudnutia Rozhodnutie UKSP 2758-TX3/2007, 08-Pr-12 z 5.06.2008, GP 30/09, znalecký posudok 121/2005, 137/2008.Z-2536/09

Vchod : Vranovská 2 2. p. Priestor č. 5 - 6

Podiel priestoru na spoločných častiach a spoločných zariadeniach domu a spoluvlastnícky podiel k pozemku :

3898 / 293535

Účastník právneho vzťahu: Vlastník

1 Bratislavský samosprávny kraj, Sabinovská 16, Bratislava, PSČ 820 05, SR

IČO :

Spoluvlastnícky podiel : 1 / 1

Titul nadobudnutia Rozhodnutie UKSP 2758-TX3/2007, 08-Pr-12 z 5.06.2008, GP 30/09, znalecký posudok 121/2005, 137/2008.Z-2536/09

Vchod : Vranovská 2 2. p. Priestor č. 5 - 7

Podiel priestoru na spoločných častiach a spoločných zariadeniach domu a spoluvlastnícky podiel k pozemku :

3898 / 293535

Účastník právneho vzťahu: Vlastník

1 Bratislavský samosprávny kraj, Sabinovská 16, Bratislava, PSČ 820 05, SR

IČO :

Spoluvlastnícky podiel : 1 / 1

Titul nadobudnutia Rozhodnutie UKSP 2758-TX3/2007, 08-Pr-12 z 5.06.2008, GP 30/09, znalecký posudok 121/2005, 137/2008.Z-2536/09

Byty a nebytové priestory

ČASŤ B: VLASTNÍCI A INÉ OPRÁVNENÉ OSOBY

Por. číslo *Priezvisko, meno (názov), rodné priezvisko, dátum narodenia, rodné číslo (IČO) a miesto trvalého pobytu (sídlo) vlastníka*

Vchod : Vranovská 2 3. p. Priestor č. 5 - Št3

Podiel priestoru na spoločných častiach a spoločných zariadeniach domu a spoluvlastnícky podiel k pozemku :

2778 / 293535

Účastník právneho vzťahu: Vlastník

1 Bratislavský samosprávny kraj, Sabinovská 16, Bratislava, PSČ 820 05, SR

IČO :

Spoluvlastnícky podiel : 1 / 1

Titul nadobudnutia Rozhodnutie UKSP 2758-TX3/2007, 08-Pr-12 z 5.06.2008, GP 30/09, znalecký posudok 121/2005, 137/2008.Z-2536/09

Vchod : Vranovská 2 3. p. Priestor č. 5 - 1

Podiel priestoru na spoločných častiach a spoločných zariadeniach domu a spoluvlastnícky podiel k pozemku :

3669 / 293535

Účastník právneho vzťahu: Vlastník

1 Bratislavský samosprávny kraj, Sabinovská 16, Bratislava, PSČ 820 05, SR

IČO :

Spoluvlastnícky podiel : 1 / 1

Titul nadobudnutia Rozhodnutie UKSP 2758-TX3/2007, 08-Pr-12 z 5.06.2008, GP 30/09, znalecký posudok 121/2005, 137/2008.Z-2536/09

Vchod : Vranovská 2 3. p. Priestor č. 5 - 2

Podiel priestoru na spoločných častiach a spoločných zariadeniach domu a spoluvlastnícky podiel k pozemku :

3697 / 293535

Účastník právneho vzťahu: Vlastník

1 Bratislavský samosprávny kraj, Sabinovská 16, Bratislava, PSČ 820 05, SR

IČO :

Spoluvlastnícky podiel : 1 / 1

Titul nadobudnutia Rozhodnutie UKSP 2758-TX3/2007, 08-Pr-12 z 5.06.2008, GP 30/09, znalecký posudok 121/2005, 137/2008.Z-2536/09

Vchod : Vranovská 2 3. p. Priestor č. 5 - 3

Podiel priestoru na spoločných častiach a spoločných zariadeniach domu a spoluvlastnícky podiel k pozemku :

3712 / 293535

Účastník právneho vzťahu: Vlastník

1 Bratislavský samosprávny kraj, Sabinovská 16, Bratislava, PSČ 820 05, SR

IČO :

Spoluvlastnícky podiel : 1 / 1

Titul nadobudnutia Rozhodnutie UKSP 2758-TX3/2007, 08-Pr-12 z 5.06.2008, GP 30/09, znalecký posudok 121/2005, 137/2008.Z-2536/09

Vchod : Vranovská 2 3. p. Priestor č. 5 - 4

Podiel priestoru na spoločných častiach a spoločných zariadeniach domu a spoluvlastnícky podiel k pozemku :

3883 / 293535

Účastník právneho vzťahu: Vlastník

1 Bratislavský samosprávny kraj, Sabinovská 16, Bratislava, PSČ 820 05, SR

IČO :

Spoluvlastnícky podiel : 1 / 1

Titul nadobudnutia Rozhodnutie UKSP 2758-TX3/2007, 08-Pr-12 z 5.06.2008, GP 30/09, znalecký posudok 121/2005, 137/2008.Z-2536/09

Vchod : Vranovská 2 3. p. Priestor č. 5 - 5

Podiel priestoru na spoločných častiach a spoločných zariadeniach domu a spoluvlastnícky podiel k pozemku :

3667 / 293535

Účastník právneho vzťahu: Vlastník

1 Bratislavský samosprávny kraj, Sabinovská 16, Bratislava, PSČ 820 05, SR

Byty a nebytové priestory

ČASŤ B: VLASTNÍCI A INÉ OPRÁVNENÉ OSOBY

Por. číslo *Priezvisko, meno (názov), rodné priezvisko, dátum narodenia, rodné číslo (IČO) a miesto trvalého pobytu (sídlo) vlastníka*

Vchod : Vranovská 2 3. p. Priestor č. 5 - 5

1 Bratislavský samosprávny kraj, Sabinovská 16, Bratislava, PSČ 820 05, SR

IČO :

Spoluvlastnícky podiel : 1 / 1

Titul nadobudnutia Rozhodnutie UKSP 2758-TX3/2007, 08-Pr-12 z 5.06.2008, GP 30/09, znalecký posudok 121/2005, 137/2008.Z-2536/09

Vchod : Vranovská 2 3. p. Priestor č. 5 - 6

Podiel priestoru na spoločných častiach a spoločných zariadeniach domu a spoluvlastnícky podiel k pozemku :

3898 / 293535

Účastník právneho vzťahu: Vlastník

1 Bratislavský samosprávny kraj, Sabinovská 16, Bratislava, PSČ 820 05, SR

IČO :

Spoluvlastnícky podiel : 1 / 1

Titul nadobudnutia Rozhodnutie UKSP 2758-TX3/2007, 08-Pr-12 z 5.06.2008, GP 30/09, znalecký posudok 121/2005, 137/2008.Z-2536/09

Vchod : Vranovská 2 3. p. Priestor č. 5 - 7

Podiel priestoru na spoločných častiach a spoločných zariadeniach domu a spoluvlastnícky podiel k pozemku :

3898 / 293535

Účastník právneho vzťahu: Vlastník

1 Bratislavský samosprávny kraj, Sabinovská 16, Bratislava, PSČ 820 05, SR

IČO :

Spoluvlastnícky podiel : 1 / 1

Titul nadobudnutia Rozhodnutie UKSP 2758-TX3/2007, 08-Pr-12 z 5.06.2008, GP 30/09, znalecký posudok 121/2005, 137/2008.Z-2536/09

Vchod : Vranovská 2 4. p. Priestor č. 5 - Št4

Podiel priestoru na spoločných častiach a spoločných zariadeniach domu a spoluvlastnícky podiel k pozemku :

2778 / 293535

Účastník právneho vzťahu: Vlastník

1 Bratislavský samosprávny kraj, Sabinovská 16, Bratislava, PSČ 820 05, SR

IČO :

Spoluvlastnícky podiel : 1 / 1

Titul nadobudnutia Rozhodnutie UKSP 2758-TX3/2007, 08-Pr-12 z 5.06.2008, GP 30/09, znalecký posudok 121/2005, 137/2008.Z-2536/09

Vchod : Vranovská 2 4. p. Priestor č. 5 - 1

Podiel priestoru na spoločných častiach a spoločných zariadeniach domu a spoluvlastnícky podiel k pozemku :

3669 / 293535

Účastník právneho vzťahu: Vlastník

1 Bratislavský samosprávny kraj, Sabinovská 16, Bratislava, PSČ 820 05, SR

IČO :

Spoluvlastnícky podiel : 1 / 1

Titul nadobudnutia Rozhodnutie UKSP 2758-TX3/2007, 08-Pr-12 z 5.06.2008, GP 30/09, znalecký posudok 121/2005, 137/2008.Z-2536/09

Vchod : Vranovská 2 4. p. Priestor č. 5 - 2

Podiel priestoru na spoločných častiach a spoločných zariadeniach domu a spoluvlastnícky podiel k pozemku :

3697 / 293535

Účastník právneho vzťahu: Vlastník

1 Bratislavský samosprávny kraj, Sabinovská 16, Bratislava, PSČ 820 05, SR

IČO :

Spoluvlastnícky podiel : 1 / 1

Titul nadobudnutia Rozhodnutie UKSP 2758-TX3/2007, 08-Pr-12 z 5.06.2008, GP 30/09, znalecký posudok 121/2005, 137/2008.Z-2536/09

Byty a nebytové priestory

ČASŤ B: VLASTNÍCI A INÉ OPRÁVNENÉ OSOBY

Por. číslo *Priezvisko, meno (názov), rodné priezvisko, dátum narodenia, rodné číslo (IČO) a miesto trvalého pobytu (sídlo) vlastníka*

Vchod : Vranovská 2 4. p. Priestor č. 5 - 3

Podiel priestoru na spoločných častiach a spoločných zariadeniach domu a spoluvlastnícky podiel k pozemku :

3712 / 293535

Účastník právneho vzťahu: Vlastník

1 Bratislavský samosprávny kraj, Sabinovská 16, Bratislava, PSČ 820 05, SR

IČO :

Spoluvlastnícky podiel : 1 / 1

Titul nadobudnutia Rozhodnutie UKSP 2758-TX3/2007, 08-Pr-12 z 5.06.2008, GP 30/09, znalecký posudok 121/2005, 137/2008.Z-2536/09

Vchod : Vranovská 2 4. p. Priestor č. 5 - 4

Podiel priestoru na spoločných častiach a spoločných zariadeniach domu a spoluvlastnícky podiel k pozemku :

3883 / 293535

Účastník právneho vzťahu: Vlastník

1 Bratislavský samosprávny kraj, Sabinovská 16, Bratislava, PSČ 820 05, SR

IČO :

Spoluvlastnícky podiel : 1 / 1

Titul nadobudnutia Rozhodnutie UKSP 2758-TX3/2007, 08-Pr-12 z 5.06.2008, GP 30/09, znalecký posudok 121/2005, 137/2008.Z-2536/09

Vchod : Vranovská 2 4. p. Priestor č. 5 - 5

Podiel priestoru na spoločných častiach a spoločných zariadeniach domu a spoluvlastnícky podiel k pozemku :

3667 / 293535

Účastník právneho vzťahu: Vlastník

1 Bratislavský samosprávny kraj, Sabinovská 16, Bratislava, PSČ 820 05, SR

IČO :

Spoluvlastnícky podiel : 1 / 1

Titul nadobudnutia Rozhodnutie UKSP 2758-TX3/2007, 08-Pr-12 z 5.06.2008, GP 30/09, znalecký posudok 121/2005, 137/2008.Z-2536/09

Vchod : Vranovská 2 4. p. Priestor č. 5 - 6

Podiel priestoru na spoločných častiach a spoločných zariadeniach domu a spoluvlastnícky podiel k pozemku :

3898 / 293535

Účastník právneho vzťahu: Vlastník

1 Bratislavský samosprávny kraj, Sabinovská 16, Bratislava, PSČ 820 05, SR

IČO :

Spoluvlastnícky podiel : 1 / 1

Titul nadobudnutia Rozhodnutie UKSP 2758-TX3/2007, 08-Pr-12 z 5.06.2008, GP 30/09, znalecký posudok 121/2005, 137/2008.Z-2536/09

Vchod : Vranovská 2 4. p. Priestor č. 5 - 7

Podiel priestoru na spoločných častiach a spoločných zariadeniach domu a spoluvlastnícky podiel k pozemku :

3898 / 293535

Účastník právneho vzťahu: Vlastník

1 Bratislavský samosprávny kraj, Sabinovská 16, Bratislava, PSČ 820 05, SR

IČO :

Spoluvlastnícky podiel : 1 / 1

Titul nadobudnutia Rozhodnutie UKSP 2758-TX3/2007, 08-Pr-12 z 5.06.2008, GP 30/09, znalecký posudok 121/2005, 137/2008.Z-2536/09

Vchod : Vranovská 2 5. p. Priestor č. 5 - Št.5

Podiel priestoru na spoločných častiach a spoločných zariadeniach domu a spoluvlastnícky podiel k pozemku :

2778 / 293535

Účastník právneho vzťahu: Vlastník

1 Bratislavský samosprávny kraj, Sabinovská 16, Bratislava, PSČ 820 05, SR

Byty a nebytové priestory

ČASŤ B: VLASTNÍCI A INÉ OPRÁVNENÉ OSOBY

Por. číslo *Priezvisko, meno (názov), rodné priezvisko, dátum narodenia, rodné číslo (IČO) a miesto trvalého pobytu (sídlo) vlastníka*

Vchod : Vranovská 2 5. p. Priestor č. 5 - Št.5

1 Bratislavský samosprávny kraj, Sabinovská 16, Bratislava, PSČ 820 05, SR

IČO :

Spoluvlastnícky podiel : 1 / 1

Titul nadobudnutia Rozhodnutie UKSP 2758-TX3/2007, 08-Pr-12 z 5.06.2008, GP 30/09, znalecký posudok 121/2005, 137/2008.Z-2536/09

Vchod : Vranovská 2 5. p. Priestor č. 5 - 1

Podiel priestoru na spoločných častiach a spoločných zariadeniach domu a spoluvlastnícky podiel k pozemku :

3669 / 293535

Účastník právneho vzťahu: Vlastník

1 Bratislavský samosprávny kraj, Sabinovská 16, Bratislava, PSČ 820 05, SR

IČO :

Spoluvlastnícky podiel : 1 / 1

Titul nadobudnutia Rozhodnutie UKSP 2758-TX3/2007, 08-Pr-12 z 5.06.2008, GP 30/09, znalecký posudok 121/2005, 137/2008.Z-2536/09

Vchod : Vranovská 2 5. p. Priestor č. 5 - 2

Podiel priestoru na spoločných častiach a spoločných zariadeniach domu a spoluvlastnícky podiel k pozemku :

3697 / 293535

Účastník právneho vzťahu: Vlastník

1 Bratislavský samosprávny kraj, Sabinovská 16, Bratislava, PSČ 820 05, SR

IČO :

Spoluvlastnícky podiel : 1 / 1

Titul nadobudnutia Rozhodnutie UKSP 2758-TX3/2007, 08-Pr-12 z 5.06.2008, GP 30/09, znalecký posudok 121/2005, 137/2008.Z-2536/09

Vchod : Vranovská 2 5. p. Priestor č. 5 - 3

Podiel priestoru na spoločných častiach a spoločných zariadeniach domu a spoluvlastnícky podiel k pozemku :

3712 / 293535

Účastník právneho vzťahu: Vlastník

1 Bratislavský samosprávny kraj, Sabinovská 16, Bratislava, PSČ 820 05, SR

IČO :

Spoluvlastnícky podiel : 1 / 1

Titul nadobudnutia Rozhodnutie UKSP 2758-TX3/2007, 08-Pr-12 z 5.06.2008, GP 30/09, znalecký posudok 121/2005, 137/2008.Z-2536/09

Vchod : Vranovská 2 5. p. Priestor č. 5 - 4

Podiel priestoru na spoločných častiach a spoločných zariadeniach domu a spoluvlastnícky podiel k pozemku :

3883 / 293535

Účastník právneho vzťahu: Vlastník

1 Bratislavský samosprávny kraj, Sabinovská 16, Bratislava, PSČ 820 05, SR

IČO :

Spoluvlastnícky podiel : 1 / 1

Titul nadobudnutia Rozhodnutie UKSP 2758-TX3/2007, 08-Pr-12 z 5.06.2008, GP 30/09, znalecký posudok 121/2005, 137/2008.Z-2536/09

Vchod : Vranovská 2 5. p. Priestor č. 5 - 5

Podiel priestoru na spoločných častiach a spoločných zariadeniach domu a spoluvlastnícky podiel k pozemku :

3667 / 293535

Účastník právneho vzťahu: Vlastník

1 Bratislavský samosprávny kraj, Sabinovská 16, Bratislava, PSČ 820 05, SR

IČO :

Spoluvlastnícky podiel : 1 / 1

Titul nadobudnutia Rozhodnutie UKSP 2758-TX3/2007, 08-Pr-12 z 5.06.2008, GP 30/09, znalecký posudok 121/2005, 137/2008.Z-2536/09

Byty a nebytové priestory

ČASŤ B: VLASTNÍCI A INÉ OPRÁVNENÉ OSOBY

Por. číslo *Priezvisko, meno (názov), rodné priezvisko, dátum narodenia, rodné číslo (IČO) a miesto trvalého pobytu (sídlo) vlastníka*

Vchod : Vranovská 2 5. p. Priestor č. 5 - 6

Podiel priestoru na spoločných častiach a spoločných zariadeniach domu a spoluvlastnícky podiel k pozemku :

3898 / 293535

Účastník právneho vzťahu: Vlastník

1 Bratislavský samosprávny kraj, Sabinovská 16, Bratislava, PSČ 820 05, SR

IČO :

Spoluvlastnícky podiel : 1 / 1

Titul nadobudnutia Rozhodnutie UKSP 2758-TX3/2007, 08-Pr-12 z 5.06.2008, GP 30/09, znalecký posudok 121/2005, 137/2008.Z-2536/09

Vchod : Vranovská 2 5. p. Priestor č. 5 - 7

Podiel priestoru na spoločných častiach a spoločných zariadeniach domu a spoluvlastnícky podiel k pozemku :

3898 / 293535

Účastník právneho vzťahu: Vlastník

1 Bratislavský samosprávny kraj, Sabinovská 16, Bratislava, PSČ 820 05, SR

IČO :

Spoluvlastnícky podiel : 1 / 1

Titul nadobudnutia Rozhodnutie UKSP 2758-TX3/2007, 08-Pr-12 z 5.06.2008, GP 30/09, znalecký posudok 121/2005, 137/2008.Z-2536/09

Vchod : Vranovská 2 6. p. Priestor č. 5 - Št.6

Podiel priestoru na spoločných častiach a spoločných zariadeniach domu a spoluvlastnícky podiel k pozemku :

2778 / 293535

Účastník právneho vzťahu: Vlastník

1 Bratislavský samosprávny kraj, Sabinovská 16, Bratislava, PSČ 820 05, SR

IČO :

Spoluvlastnícky podiel : 1 / 1

Titul nadobudnutia Rozhodnutie UKSP 2758-TX3/2007, 08-Pr-12 z 5.06.2008, GP 30/09, znalecký posudok 121/2005, 137/2008.Z-2536/09

Vchod : Vranovská 2 6. p. Priestor č. 5 - 1

Podiel priestoru na spoločných častiach a spoločných zariadeniach domu a spoluvlastnícky podiel k pozemku :

3669 / 293535

Účastník právneho vzťahu: Vlastník

1 Bratislavský samosprávny kraj, Sabinovská 16, Bratislava, PSČ 820 05, SR

IČO :

Spoluvlastnícky podiel : 1 / 1

Titul nadobudnutia Rozhodnutie UKSP 2758-TX3/2007, 08-Pr-12 z 5.06.2008, GP 30/09, znalecký posudok 121/2005, 137/2008.Z-2536/09

Vchod : Vranovská 2 6. p. Priestor č. 5 - 2

Podiel priestoru na spoločných častiach a spoločných zariadeniach domu a spoluvlastnícky podiel k pozemku :

3697 / 293535

Účastník právneho vzťahu: Vlastník

1 Bratislavský samosprávny kraj, Sabinovská 16, Bratislava, PSČ 820 05, SR

IČO :

Spoluvlastnícky podiel : 1 / 1

Titul nadobudnutia Rozhodnutie UKSP 2758-TX3/2007, 08-Pr-12 z 5.06.2008, GP 30/09, znalecký posudok 121/2005, 137/2008.Z-2536/09

Vchod : Vranovská 2 6. p. Priestor č. 5 - 3

Podiel priestoru na spoločných častiach a spoločných zariadeniach domu a spoluvlastnícky podiel k pozemku :

3712 / 293535

Účastník právneho vzťahu: Vlastník

1 Bratislavský samosprávny kraj, Sabinovská 16, Bratislava, PSČ 820 05, SR

Byty a nebytové priestory

ČASŤ B: VLASTNÍCI A INÉ OPRÁVNENÉ OSOBY

Por. číslo *Priezvisko, meno (názov), rodné priezvisko, dátum narodenia, rodné číslo (IČO) a miesto trvalého pobytu (sídlo) vlastníka*

Vchod : Vranovská 2 6. p. Priestor č. 5 - 3

1 Bratislavský samosprávny kraj, Sabinovská 16, Bratislava, PSČ 820 05, SR

IČO :

Spoluvlastnícky podiel : 1 / 1

Titul nadobudnutia Rozhodnutie UKSP 2758-TX3/2007, 08-Pr-12 z 5.06.2008, GP 30/09, znalecký posudok 121/2005, 137/2008.Z-2536/09

Vchod : Vranovská 2 6. p. Priestor č. 5 - 4

Podiel priestoru na spoločných častiach a spoločných zariadeniach domu a spoluvlastnícky podiel k pozemku :

3883 / 293535

Účastník právneho vzťahu: Vlastník

1 Bratislavský samosprávny kraj, Sabinovská 16, Bratislava, PSČ 820 05, SR

IČO :

Spoluvlastnícky podiel : 1 / 1

Titul nadobudnutia Rozhodnutie UKSP 2758-TX3/2007, 08-Pr-12 z 5.06.2008, GP 30/09, znalecký posudok 121/2005, 137/2008.Z-2536/09

Vchod : Vranovská 2 6. p. Priestor č. 5 - 5

Podiel priestoru na spoločných častiach a spoločných zariadeniach domu a spoluvlastnícky podiel k pozemku :

3667 / 293535

Účastník právneho vzťahu: Vlastník

1 Bratislavský samosprávny kraj, Sabinovská 16, Bratislava, PSČ 820 05, SR

IČO :

Spoluvlastnícky podiel : 1 / 1

Titul nadobudnutia Rozhodnutie UKSP 2758-TX3/2007, 08-Pr-12 z 5.06.2008, GP 30/09, znalecký posudok 121/2005, 137/2008.Z-2536/09

Vchod : Vranovská 2 6. p. Priestor č. 5 - 6

Podiel priestoru na spoločných častiach a spoločných zariadeniach domu a spoluvlastnícky podiel k pozemku :

3898 / 293535

Účastník právneho vzťahu: Vlastník

1 Bratislavský samosprávny kraj, Sabinovská 16, Bratislava, PSČ 820 05, SR

IČO :

Spoluvlastnícky podiel : 1 / 1

Titul nadobudnutia Rozhodnutie UKSP 2758-TX3/2007, 08-Pr-12 z 5.06.2008, GP 30/09, znalecký posudok 121/2005, 137/2008.Z-2536/09

Vchod : Vranovská 2 6. p. Priestor č. 5 - 7

Podiel priestoru na spoločných častiach a spoločných zariadeniach domu a spoluvlastnícky podiel k pozemku :

3898 / 293535

Účastník právneho vzťahu: Vlastník

1 Bratislavský samosprávny kraj, Sabinovská 16, Bratislava, PSČ 820 05, SR

IČO :

Spoluvlastnícky podiel : 1 / 1

Titul nadobudnutia Rozhodnutie UKSP 2758-TX3/2007, 08-Pr-12 z 5.06.2008, GP 30/09, znalecký posudok 121/2005, 137/2008.Z-2536/09

Vchod : Vranovská 2 7. p. Priestor č. 5 - Št.7

Podiel priestoru na spoločných častiach a spoločných zariadeniach domu a spoluvlastnícky podiel k pozemku :

2778 / 293535

Účastník právneho vzťahu: Vlastník

1 Bratislavský samosprávny kraj, Sabinovská 16, Bratislava, PSČ 820 05, SR

IČO :

Spoluvlastnícky podiel : 1 / 1

Titul nadobudnutia Rozhodnutie UKSP 2758-TX3/2007, 08-Pr-12 z 5.06.2008, GP 30/09, znalecký posudok 121/2005, 137/2008.Z-2536/09

Byty a nebytové priestory

ČASŤ B: VLASTNÍCI A INÉ OPRÁVNENÉ OSOBY

Por. číslo *Priezvisko, meno (názov), rodné priezvisko, dátum narodenia, rodné číslo (IČO) a miesto trvalého pobytu (sídlo) vlastníka*

Vchod : Vranovská 2 7. p. Priestor č. 5 - 1

Podiel priestoru na spoločných častiach a spoločných zariadeniach domu a spoluvlastnícky podiel k pozemku :

3669 / 293535

Účastník právneho vzťahu: Vlastník

1 Bratislavský samosprávny kraj, Sabinovská 16, Bratislava, PSČ 820 05, SR

IČO :

Spoluvlastnícky podiel : 1 / 1

Titul nadobudnutia Rozhodnutie UKSP 2758-TX3/2007, 08-Pr-12 z 5.06.2008, GP 30/09, znalecký posudok 121/2005, 137/2008.Z-2536/09

Vchod : Vranovská 2 7. p. Priestor č. 5 - 2

Podiel priestoru na spoločných častiach a spoločných zariadeniach domu a spoluvlastnícky podiel k pozemku :

3697 / 293535

Účastník právneho vzťahu: Vlastník

1 Bratislavský samosprávny kraj, Sabinovská 16, Bratislava, PSČ 820 05, SR

IČO :

Spoluvlastnícky podiel : 1 / 1

Titul nadobudnutia Rozhodnutie UKSP 2758-TX3/2007, 08-Pr-12 z 5.06.2008, GP 30/09, znalecký posudok 121/2005, 137/2008.Z-2536/09

Vchod : Vranovská 2 7. p. Priestor č. 5 - 3

Podiel priestoru na spoločných častiach a spoločných zariadeniach domu a spoluvlastnícky podiel k pozemku :

3712 / 293535

Účastník právneho vzťahu: Vlastník

1 Bratislavský samosprávny kraj, Sabinovská 16, Bratislava, PSČ 820 05, SR

IČO :

Spoluvlastnícky podiel : 1 / 1

Titul nadobudnutia Rozhodnutie UKSP 2758-TX3/2007, 08-Pr-12 z 5.06.2008, GP 30/09, znalecký posudok 121/2005, 137/2008.Z-2536/09

Vchod : Vranovská 2 7. p. Priestor č. 5 - 4

Podiel priestoru na spoločných častiach a spoločných zariadeniach domu a spoluvlastnícky podiel k pozemku :

3883 / 293535

Účastník právneho vzťahu: Vlastník

1 Bratislavský samosprávny kraj, Sabinovská 16, Bratislava, PSČ 820 05, SR

IČO :

Spoluvlastnícky podiel : 1 / 1

Titul nadobudnutia Rozhodnutie UKSP 2758-TX3/2007, 08-Pr-12 z 5.06.2008, GP 30/09, znalecký posudok 121/2005, 137/2008.Z-2536/09

Vchod : Vranovská 2 7. p. Priestor č. 5 - 5

Podiel priestoru na spoločných častiach a spoločných zariadeniach domu a spoluvlastnícky podiel k pozemku :

3667 / 293535

Účastník právneho vzťahu: Vlastník

1 Bratislavský samosprávny kraj, Sabinovská 16, Bratislava, PSČ 820 05, SR

IČO :

Spoluvlastnícky podiel : 1 / 1

Titul nadobudnutia Rozhodnutie UKSP 2758-TX3/2007, 08-Pr-12 z 5.06.2008, GP 30/09, znalecký posudok 121/2005, 137/2008.Z-2536/09

Vchod : Vranovská 2 7. p. Priestor č. 5 - 6

Podiel priestoru na spoločných častiach a spoločných zariadeniach domu a spoluvlastnícky podiel k pozemku :

3898 / 293535

Účastník právneho vzťahu: Vlastník

1 Bratislavský samosprávny kraj, Sabinovská 16, Bratislava, PSČ 820 05, SR

Byty a nebytové priestory

ČASŤ B: VLASTNÍCI A INÉ OPRÁVNENÉ OSOBY

Por. číslo *Priezvisko, meno (názov), rodné priezvisko, dátum narodenia, rodné číslo (IČO) a miesto trvalého pobytu (sídlo) vlastníka*

Vchod : Vranovská 2 7. p. Priestor č. 5 - 6

1 Bratislavský samosprávny kraj, Sabinovská 16, Bratislava, PSČ 820 05, SR

IČO :

Spoluvlastnícky podiel : 1 / 1

Titul nadobudnutia Rozhodnutie UKSP 2758-TX3/2007, 08-Pr-12 z 5.06.2008, GP 30/09, znalecký posudok 121/2005, 137/2008.Z-2536/09

Vchod : Vranovská 2 7. p. Priestor č. 5 - 7

Podiel priestoru na spoločných častiach a spoločných zariadeniach domu a spoluvlastnícky podiel k pozemku :

3898 / 293535

Účastník právneho vzťahu: Vlastník

1 Bratislavský samosprávny kraj, Sabinovská 16, Bratislava, PSČ 820 05, SR

IČO :

Spoluvlastnícky podiel : 1 / 1

Titul nadobudnutia Rozhodnutie UKSP 2758-TX3/2007, 08-Pr-12 z 5.06.2008, GP 30/09, znalecký posudok 121/2005, 137/2008.Z-2536/09

Vchod : Vranovská 2 8. p. Priestor č. 5 - Št.8

Podiel priestoru na spoločných častiach a spoločných zariadeniach domu a spoluvlastnícky podiel k pozemku :

2778 / 293535

Účastník právneho vzťahu: Vlastník

1 Bratislavský samosprávny kraj, Sabinovská 16, Bratislava, PSČ 820 05, SR

IČO :

Spoluvlastnícky podiel : 1 / 1

Titul nadobudnutia Rozhodnutie UKSP 2758-TX3/2007, 08-Pr-12 z 5.06.2008, GP 30/09, znalecký posudok 121/2005, 137/2008.Z-2536/09

Vchod : Vranovská 2 8. p. Priestor č. 5 - 1

Podiel priestoru na spoločných častiach a spoločných zariadeniach domu a spoluvlastnícky podiel k pozemku :

3669 / 293535

Účastník právneho vzťahu: Vlastník

1 Bratislavský samosprávny kraj, Sabinovská 16, Bratislava, PSČ 820 05, SR

IČO :

Spoluvlastnícky podiel : 1 / 1

Titul nadobudnutia Rozhodnutie UKSP 2758-TX3/2007, 08-Pr-12 z 5.06.2008, GP 30/09, znalecký posudok 121/2005, 137/2008.Z-2536/09

Vchod : Vranovská 2 8. p. Priestor č. 5 - 2

Podiel priestoru na spoločných častiach a spoločných zariadeniach domu a spoluvlastnícky podiel k pozemku :

3697 / 293535

Účastník právneho vzťahu: Vlastník

1 Bratislavský samosprávny kraj, Sabinovská 16, Bratislava, PSČ 820 05, SR

IČO :

Spoluvlastnícky podiel : 1 / 1

Titul nadobudnutia Rozhodnutie UKSP 2758-TX3/2007, 08-Pr-12 z 5.06.2008, GP 30/09, znalecký posudok 121/2005, 137/2008.Z-2536/09

Vchod : Vranovská 2 8. p. Priestor č. 5 - 3

Podiel priestoru na spoločných častiach a spoločných zariadeniach domu a spoluvlastnícky podiel k pozemku :

3712 / 293535

Účastník právneho vzťahu: Vlastník

1 Bratislavský samosprávny kraj, Sabinovská 16, Bratislava, PSČ 820 05, SR

IČO :

Spoluvlastnícky podiel : 1 / 1

Titul nadobudnutia Rozhodnutie UKSP 2758-TX3/2007, 08-Pr-12 z 5.06.2008, GP 30/09, znalecký posudok 121/2005, 137/2008.Z-2536/09

Byty a nebytové priestory

ČASŤ B: VLASTNÍCI A INÉ OPRÁVNENÉ OSOBY

Por. číslo *Priezvisko, meno (názov), rodné priezvisko, dátum narodenia, rodné číslo (IČO) a miesto trvalého pobytu (sídlo) vlastníka*

Vchod : Vranovská 2 8. p. Priestor č. 5 - 4

Podiel priestoru na spoločných častiach a spoločných zariadeniach domu a spoluvlastnícky podiel k pozemku :

3883 / 293535

Účastník právneho vzťahu: Vlastník

1 Bratislavský samosprávny kraj, Sabinovská 16, Bratislava, PSČ 820 05, SR

IČO :

Spoluvlastnícky podiel : 1 / 1

Titul nadobudnutia Rozhodnutie UKSP 2758-TX3/2007, 08-Pr-12 z 5.06.2008, GP 30/09, znalecký posudok 121/2005, 137/2008.Z-2536/09

Vchod : Vranovská 2 8. p. Priestor č. 5 - 5

Podiel priestoru na spoločných častiach a spoločných zariadeniach domu a spoluvlastnícky podiel k pozemku :

3667 / 293535

Účastník právneho vzťahu: Vlastník

1 Bratislavský samosprávny kraj, Sabinovská 16, Bratislava, PSČ 820 05, SR

IČO :

Spoluvlastnícky podiel : 1 / 1

Titul nadobudnutia Rozhodnutie UKSP 2758-TX3/2007, 08-Pr-12 z 5.06.2008, GP 30/09, znalecký posudok 121/2005, 137/2008.Z-2536/09

Vchod : Vranovská 2 8. p. Priestor č. 5 - 6

Podiel priestoru na spoločných častiach a spoločných zariadeniach domu a spoluvlastnícky podiel k pozemku :

3898 / 293535

Účastník právneho vzťahu: Vlastník

1 Bratislavský samosprávny kraj, Sabinovská 16, Bratislava, PSČ 820 05, SR

IČO :

Spoluvlastnícky podiel : 1 / 1

Titul nadobudnutia Rozhodnutie UKSP 2758-TX3/2007, 08-Pr-12 z 5.06.2008, GP 30/09, znalecký posudok 121/2005, 137/2008.Z-2536/09

Vchod : Vranovská 2 8. p. Priestor č. 5 - 7

Podiel priestoru na spoločných častiach a spoločných zariadeniach domu a spoluvlastnícky podiel k pozemku :

3898 / 293535

Účastník právneho vzťahu: Vlastník

1 Bratislavský samosprávny kraj, Sabinovská 16, Bratislava, PSČ 820 05, SR

IČO :

Spoluvlastnícky podiel : 1 / 1

Titul nadobudnutia Rozhodnutie UKSP 2758-TX3/2007, 08-Pr-12 z 5.06.2008, GP 30/09, znalecký posudok 121/2005, 137/2008.Z-2536/09

Vchod : Vranovská 2 9. p. Priestor č. 5 - Št.9

Podiel priestoru na spoločných častiach a spoločných zariadeniach domu a spoluvlastnícky podiel k pozemku :

2778 / 293535

Účastník právneho vzťahu: Vlastník

1 Bratislavský samosprávny kraj, Sabinovská 16, Bratislava, PSČ 820 05, SR

IČO :

Spoluvlastnícky podiel : 1 / 1

Titul nadobudnutia Rozhodnutie UKSP 2758-TX3/2007, 08-Pr-12 z 5.06.2008, GP 30/09, znalecký posudok 121/2005, 137/2008.Z-2536/09

Vchod : Vranovská 2 9. p. Priestor č. 5 - 1

Podiel priestoru na spoločných častiach a spoločných zariadeniach domu a spoluvlastnícky podiel k pozemku :

3669 / 293535

Účastník právneho vzťahu: Vlastník

1 Bratislavský samosprávny kraj, Sabinovská 16, Bratislava, PSČ 820 05, SR

Byty a nebytové priestory

ČASŤ B: VLASTNÍCI A INÉ OPRÁVNENÉ OSOBY

Por. číslo *Priezvisko, meno (názov), rodné priezvisko, dátum narodenia, rodné číslo (IČO) a miesto trvalého pobytu (sídlo) vlastníka*

Vchod : Vranovská 2 9. p. Priestor č. 5 - 1

1 Bratislavský samosprávny kraj, Sabinovská 16, Bratislava, PSČ 820 05, SR

IČO :

Spoluvlastnícky podiel : 1 / 1

Titul nadobudnutia Rozhodnutie UKSP 2758-TX3/2007, 08-Pr-12 z 5.06.2008, GP 30/09, znalecký posudok 121/2005, 137/2008.Z-2536/09

Vchod : Vranovská 2 9. p. Priestor č. 5 - 2

Podiel priestoru na spoločných častiach a spoločných zariadeniach domu a spoluvlastnícky podiel k pozemku :

3697 / 293535

Účastník právneho vzťahu: Vlastník

1 Bratislavský samosprávny kraj, Sabinovská 16, Bratislava, PSČ 820 05, SR

IČO :

Spoluvlastnícky podiel : 1 / 1

Titul nadobudnutia Rozhodnutie UKSP 2758-TX3/2007, 08-Pr-12 z 5.06.2008, GP 30/09, znalecký posudok 121/2005, 137/2008.Z-2536/09

Vchod : Vranovská 2 9. p. Priestor č. 5 - 3

Podiel priestoru na spoločných častiach a spoločných zariadeniach domu a spoluvlastnícky podiel k pozemku :

3712 / 293535

Účastník právneho vzťahu: Vlastník

1 Bratislavský samosprávny kraj, Sabinovská 16, Bratislava, PSČ 820 05, SR

IČO :

Spoluvlastnícky podiel : 1 / 1

Titul nadobudnutia Rozhodnutie UKSP 2758-TX3/2007, 08-Pr-12 z 5.06.2008, GP 30/09, znalecký posudok 121/2005, 137/2008.Z-2536/09

Vchod : Vranovská 2 9. p. Priestor č. 5 - 4

Podiel priestoru na spoločných častiach a spoločných zariadeniach domu a spoluvlastnícky podiel k pozemku :

3883 / 293535

Účastník právneho vzťahu: Vlastník

1 Bratislavský samosprávny kraj, Sabinovská 16, Bratislava, PSČ 820 05, SR

IČO :

Spoluvlastnícky podiel : 1 / 1

Titul nadobudnutia Rozhodnutie UKSP 2758-TX3/2007, 08-Pr-12 z 5.06.2008, GP 30/09, znalecký posudok 121/2005, 137/2008.Z-2536/09

Vchod : Vranovská 2 9. p. Priestor č. 5 - 5

Podiel priestoru na spoločných častiach a spoločných zariadeniach domu a spoluvlastnícky podiel k pozemku :

3667 / 293535

Účastník právneho vzťahu: Vlastník

1 Bratislavský samosprávny kraj, Sabinovská 16, Bratislava, PSČ 820 05, SR

IČO :

Spoluvlastnícky podiel : 1 / 1

Titul nadobudnutia Rozhodnutie UKSP 2758-TX3/2007, 08-Pr-12 z 5.06.2008, GP 30/09, znalecký posudok 121/2005, 137/2008.Z-2536/09

Vchod : Vranovská 2 9. p. Priestor č. 5 - 6

Podiel priestoru na spoločných častiach a spoločných zariadeniach domu a spoluvlastnícky podiel k pozemku :

3898 / 293535

Účastník právneho vzťahu: Vlastník

1 Bratislavský samosprávny kraj, Sabinovská 16, Bratislava, PSČ 820 05, SR

IČO :

Spoluvlastnícky podiel : 1 / 1

Titul nadobudnutia Rozhodnutie UKSP 2758-TX3/2007, 08-Pr-12 z 5.06.2008, GP 30/09, znalecký posudok 121/2005, 137/2008.Z-2536/09

Byty a nebytové priestory

ČASŤ B: VLASTNÍCI A INÉ OPRÁVNENÉ OSOBY

Por. číslo Priezvisko, meno (názov), rodné priezvisko, dátum narodenia, rodné číslo (IČO) a miesto trvalého pobytu (sídlo) vlastníka

Vchod : Vranovská 2 9. p. Priestor č. 5 - 7

Podiel priestoru na spoločných častiach a spoločných zariadeniach domu a spoluvlastnícky podiel k pozemku :

3898 / 293535

Účastník právneho vzťahu: Vlastník

1 Bratislavský samosprávny kraj, Sabinovská 16, Bratislava, PSČ 820 05, SR

IČO :

Spoluvlastnícky podiel : 1 / 1

Titul nadobudnutia Rozhodnutie UKSP 2758-TX3/2007, 08-Pr-12 z 5.06.2008, GP 30/09, znalecký posudok 121/2005, 137/2008.Z-2536/09

Legenda:

Druh nebytového priestoru:

5 - Zariadenie školské a výchovné

ČASŤ C: ŤARCHY

Bez zápisu.

Iné údaje:

Bez zápisu.

Poznámka:

Bez zápisu.

Stredná odborná škola podnikania, Strečnianska 20, Bratislava

Nehnutelnosti evidované na LV 3302 pre katastrálne územie BA-Petržalka

- Budova školy na Znievskej č.2, súpisné č. 3115, situované na par.č. 1934
- Budova školy na Znievskej č.4, súpisné č. 3235, situované na par.č. 1948

Budova nie je užívania schopná. Škola sídli v budove Strednej zdravotníckej školy, Strečnianska 20.

Pozemky sú vo vlastníctve Hlavného mesta SR Bratislavy. Právny vzťah k uvedeným pozemkom je evidovaný na LV 1748.

Budovy nie sú poistené.

Nehnutelnosti boli vyhlásené za prebytočný majetok BSK uznesením č. 62/2010 zo dňa 1.10.2010 Zastupiteľstvom BSK.

Účtovná hodnota nehnuteľného majetku v správe školy k 31.12.2016 je :

- stavieb 475.326,66 €
- pozemkov 0,00 €.

Prehľad zmlúv o nájme nebytového priestoru platných v roku 2016

nájomca	predmet nájmu+výmera v m2	doba nájmu od - do	ročná výška nájmu v € (bez energií)
S.E.I.N. sollertia s.r.o., M. C. Sklodowskej 1, 851 04 Bratislava	Celý objekt budovy na Znievskej 2, súp. číslo 3115 naparcele číslo 1934 výmera 2 149 m2	1.11.2009 - 31.10.2019	12 418,07 €

budova Znievska 4





budova Znievska 2



Úrad geodézie, kartografie a katastra Slovenskej republiky
VÝPIS Z KATASTRA NEHNUTEĽNOSTÍ

Okres: Bratislava V
Obec: BA-m.č. PETRŽALKA
Katastrálne územie: Petržalka

Vytvorené cez katastrálny portál

Dátum vyhotovenia 31.08.2016
Čas vyhotovenia: 11:45:17

VÝPIS Z LISTU VLASTNÍCTVA č. 3302

ČASŤ A: MAJETKOVÁ PODSTATA

Stavby

Súpisné číslo	na parcele číslo	Druh stavby	Popis stavby	Druh ch.n.	Umiest. stavby
3115	1934	11	ZNIEVSKA 2		1
Právny vzťah k parcele na ktorej leží stavba 3115 je evidovaný na liste vlastníctva číslo 1748.					
3235	1948	11	Znievska 4,		1
Právny vzťah k parcele na ktorej leží stavba 3235 je evidovaný na liste vlastníctva číslo 1748.					

Legenda:

Druh stavby:

11 - Budova pre školstvo, na vzdelávanie a výskum

Kód umiestnenia stavby:

1 - Stavba postavaná na zemskom povrchu

ČASŤ B: VLASTNÍCI A INÉ OPRÁVNENÉ OSOBY

Por. číslo Priezvisko, meno (názov), rodné priezvisko, dátum narodenia, rodné číslo (IČO) a Spoluvlastnícky podiel miesto trvalého pobytu (sídlo) vlastníka

Účastník právneho vzťahu:

Vlastník

1 Bratislavský samosprávny kraj, Sabinovská 16, Bratislava, PSČ 820 05,
SR

1 / 1

IČO :

Titul nadobudnutia

Žiadosť o zápis zo dňa 14.1.2003 - Delimitačný protokol z 14.08.2002

Titul nadobudnutia

Dodatok č.1 k delimitačnému protokolu o odovzdaní a prevzatí nehnuteľného majetku zo dňa 24.02.2004, podľa Z-1607/04

ČASŤ C: ŤARCHY


Bez zápisu.

Iné údaje:

Bez zápisu.

Poznámka:

Bez zápisu.

		Dňa: 03.05.2012 Miesto: Martina Konišová
Kópia katastrálnej mapy na parcelu: 1934, 1948		Katastrálny úrad v Bratislave Správa katastra pre št. m. SR BA - Ružová dolina 27
Obec: BA-m.č. PETRAJKVA Katastrálne územie: Petralko	Číslo záznamu: 9/2224/2012 Mäpový list č.: BRATISLAVA 9-2/32, 9-2/34, 9-2/31, 9-2/33 Mierka 1 : 1000 Kód 1	Okres: Bratislava V



Stredná odborná škola gastronómie a hotelových služieb, Farského 9, Bratislava

Nehnutelnosti evidované na LV 2435 pre katastrálne územie BA- Petržalka

- Budova školy na **Farského ul.9**, súpisné č.1272, situovaná na par.č. 4608
- Budova školy, súpisné číslo 3546 situovaná na par.č. 4609/5.

Pozemky sú vo vlastníctve Hlavného mesta SR Bratislavy; Právny vzťah k uvedeným pozemkom je evidovaný na LV 1748.

Nehnutelnosti evidované na LV 3794 pre katastrálne územie BA- Dúbravka

- Budova školy- **Harmincova ul.1**, súpis.č. 3152, situovaná na pozemkoch par.č. 2345/9, 2435/19 a 2435/35
- Budova-garáž, súpis.č. 5168 situovaná na pozemku par.č. 2435/36
- Pozemok, dvor, situovaný na par.č. 2435/28
- Pozemok, dvor, situovaný na par.č. 2435/38

Nehnutelnosti evidované na LV 2105 pre katastrálne územie BA- Rača

- Budova- pracovisko odborného výcviku **Na pántoch 20**, súpis.č. 7639, situovaná na pozemku par.č. 3601/17.

Nehnutelnosti evidované na LV 4674 pre katastrálne územie BA- Rača

- Pozemok, situovaný na par.č.3448/11

Budova aj pozemky sú vo vlastníckom podiele BSK 1/1.

Budovy na Harmincovej ul. 1 a Na pántoch 20 sú poistené, výška ročného poistného je 1.783,30 eur. Budovy na Farského 9 nie sú poistené z dôvodu vysokého poistného.

Účtovná hodnota nehnuteľného majetku v správe školy k 31.12.2016 je :

- stavieb 3.950.772,39 €
- pozemkov 181.690,56 €.

Prehľad zmlúv o nájme nebytového priestoru platných v roku 2016

<i>nájomca</i>	<i>predmet nájmu+výmera v m2</i>	<i>doba nájmu od - do</i>	<i>ročná výška nájmu v €</i>
KOCHO, s.r.o., Budatínska 75, BA	predajňa, Farského 9, BA	22.12.2008-neurčito	2 389,92 €
EURO-Steps, K.Adlera 36, BA	garáž, Harmincova 1, BA	21.9.2009-neurčito	916,44 €
Marek Magyar, Na brázdach 9, Sliač	Telocvična, Farského 9, BA	2.9.2009-neurčito	540,20 €
L.Lieskovský - LIBIKE, Alexyho 14, BA	sklad, Harmincová 1,BA 37 m2	1.4.2016-neurčito	832,50 €
EDUCO, Wolkrova 25, BA	Telocvična, Farského 9, BA	2.9.2011-neurčito	1 080,40 €
MPSR, Dobrovičova 12, BA	Telocvična, Farského 9, BA	18.1.2008-neurčito	1 090,95 €
SOŠ Slovton	Telocvična, Farského 9, BA	01.09.2011-29.2.2016	197,10 €

L.Lieskovský - LIBIKE, Alexyho 14, BA	predajňa, Harmincová 1, BA 58 m ²	15.3.2014 - neurčito	4 176,00 €
---------------------------------------	----------------------------------------------	----------------------	------------

budova školy na Farského 9





budova školy na Harmincovej ul. 1





budova praktického vyučovania Na pántoch 20



Úrad geodézie, kartografie a katastra Slovenskej republiky
VÝPIS Z KATASTRA NEHNUTEĽNOSTÍ

Okres: **Bratislava III**
Obec: **BA-m.č. RAČA**
Katastrálne územie: **Rača**

Vytvorené cez katastrálny portál

Dátum vyhotovenia **31.08.2016**
Čas vyhotovenia: **12:01:25**

VÝPIS Z LISTU VLASTNÍCTVA č. 2105

ČASŤ A: MAJETKOVÁ PODSTATA

PARCELY registra "C" evidované na katastrálnej mape

Parcelné číslo	Výmera v m ²	Druh pozemku	Spôsob využ. p.	Umiest. pozemku	Právny vzťah	Druh ch.n.
3601/17	944	Zastavané plochy a nádvoria	16	1		

Legenda:

Spôsob využívania pozemku:

16 - Pozemok, na ktorom je postavená nebytová budova označená súpisným číslom

Umiestnenie pozemku:

1 - Pozemok je umiestnený v zastavanom území obce

Stavby

Súpisné číslo	na parcele číslo	Druh stavby	Popis stavby	Druh ch.n.	Umiest. stavby
7639	3601/17	20	stavba		1

Legenda:

Druh stavby:

20 - Iná budova

Kód umiestnenia stavby:

1 - Stavba postavaná na zemskom povrchu

ČASŤ B: VLASTNÍCI A INÉ OPRÁVNENÉ OSOBY

Por. číslo Priezvisko, meno (názov), rodné priezvisko, dátum narodenia, rodné číslo (IČO) a Spoluvlastnícky podiel miesto trvalého pobytu (sídlo) vlastníka

Účastník právneho vzťahu: **Vlastník**

1 Bratislavský samosprávny kraj, Sabinovská 16, Bratislava, PSČ 820 05,
SR

1 / 1

IČO :

Tituly nadobudnutia LV:

Delimitačný protokol zo dňa 14.8.2002

ČASŤ C: ŤARCHY

Bez zápisu.

Iné údaje:

1 Žiadosť o zmenu sídla zo dňa 22.7.2006 - R-560/2006.

Poznámka:

Bez zápisu.

Úrad geodézie, kartografie a katastra Slovenskej republiky
VÝPIS Z KATASTRA NEHNUTEĽNOSTÍ

Okres: Bratislava III
Obec: BA-m.č. RAČA
Katastrálne územie: Rača

Vytvorené cez katastrálny portál

Dátum vyhotovenia 31.08.2016
Čas vyhotovenia: 12:07:15

VÝPIS Z LISTU VLASTNÍCTVA č. 4674

ČASŤ A: MAJETKOVÁ PODSTATA

PARCELY registra "C" evidované na katastrálnej mape

Parcelné číslo	Výmera v m2	Druh pozemku	Spôsob využ. p.	Umiest. pozemku	Právny vzťah	Druh ch.n.
3448/ 11	178	Zastavané plochy a nádvorí	25	1		

Legenda:

Spôsob využívania pozemku:

25 - Pozemok, na ktorom je postavená ostatná inžinierska stavba a jej súčasti

Umiestnenie pozemku:

1 - Pozemok je umiestnený v zastavanom území obce

ČASŤ B: VLASTNÍCI A INÉ OPRÁVNENÉ OSOBY

Por. číslo Priezvisko, meno (názov), rodné priezvisko, dátum narodenia, rodné číslo (IČO) a Spoluvlastnícky podiel miesto trvalého pobytu (sídlo) vlastníka

Účastník právneho vzťahu:

Vlastník

1 Bratislavský samosprávny kraj, Sabinovská 16, Bratislava, PSČ 820 05,
SR

1 / 1

IČO :

Tituly nadobudnutia LV:

Delimitačný protokol zo dňa 14.8.2002

ČASŤ C: ŤARCHY

Bez zápisu.

Iné údaje:

1 Žiadosť o zmenu sídla zo dňa 22.7.2006 - R-560/2006.

Poznámka:

Bez zápisu.



Spodné Šajby

Organizácia Katastrálny úrad v Bratislave Správa katastra pre M. m. SR BA, B-Ružová dálna 27	Okres Bratislava III	Obec BA-m.č. RAČA	Kat. územie Rača
	Číslo zákazky 9/2224/2012	Mapový list č. PEZINOK 7-6/44, 7-7/22, 7-6/43, 7-7/21	Mierka 1 : 1000 Kód 1
KÓPIA KATASTRÁLNEJ MAPY na parcelu: 3448/11, 3601/17--			
Vyhотовil			
Dňa 03.05.2012	Meno Marianna Kontilová		

Úrad geodézie, kartografie a katastra Slovenskej republiky
VÝPIS Z KATASTRA NEHNUTEĽNOSTÍ

Okres: Bratislava V
Obec: BA-m.č. PETRŽALKA
Katastrálne územie: Petržalka

Vytvorené cez katastrálny portál

Dátum vyhotovenia 31.08.2016
Čas vyhotovenia: 11:53:32

VÝPIS Z LISTU VLASTNÍCTVA č. 2435

ČASŤ A: MAJETKOVÁ PODSTATA

Stavby

Súpisné číslo	na parcele číslo	Druh stavby	Popis stavby	Druh ch.n.	Umiest. stavby
1272	4608	11	MS+DJ FARSKEHO 9		1
Právny vzťah k parcele na ktorej leží stavba 1272 je evidovaný na liste vlastníctva číslo 1748.					
3546	4609/ 5	11	Prist.učebne telovýc		1
Právny vzťah k parcele na ktorej leží stavba 3546 je evidovaný na liste vlastníctva číslo 1748.					

Legenda:

Druh stavby:

11 - Budova pre školstvo, na vzdelávanie a výskum

Kód umiestnenia stavby:

1 - Stavba postavaná na zemskom povrchu

ČASŤ B: VLASTNÍCI A INÉ OPRÁVNENÉ OSOBY

Por. číslo Priezvisko, meno (názov), rodné priezvisko, dátum narodenia, rodné číslo (IČO) a Spoluvlastnícky podiel miesto trvalého pobytu (sídlo) vlastníka

Účastník právneho vzťahu:

Vlastník

1 Bratislavský samosprávny kraj, Sabinovská 16, Bratislava, PSČ 820 05,
SR

1 / 1

IČO :

Titul nadobudnutia

Delimitačný protokol zo dňa 9.12.2002

ČASŤ C: ŤARCHY

Bez zápisu.

Iné údaje:

Bez zápisu.

Poznámka:

Bez zápisu.



Organizácia Katastrálny úrad v Bratislave Správa katastra pre št. m. SR BA, B-Ružovú dolinu 27	Okres Bratislava V	Obec BA-m.č. PETRŽALKA	Kat. územie Petržalka
	Číslo zákazky 9/2224/2012	Mapový list č. BRATISLAVA 9-1/23, 9-1/14	Mierka 1 : 1000 Kód 1
KÓPIA KATASTRÁLNEJ MAPY			
na parcelu: 4608, 4609/1-5--			
Vyhotovil			
Dňa 03.05.2012	Meno Marianna Kontilová <i>(Končik)</i>		

VÝPIS Z KATASTRA NEHNUTEĽNOSTÍ

Okres: Bratislava IV

Vytvorené cez katastrálny portál

Obec: BA-m.č. DÚBRAVKA

Dátum vyhotovenia 12.12.2015

Katastrálne územie: Dúbravka

Čas vyhotovenia: 18:48:07

VÝPIS Z LISTU VLASTNÍCTVA č. 3794

ČASŤ A: MAJETKOVÁ PODSTATA

PARCELY registra "C" evidované na katastrálnej mape

Parcelné číslo	Výmera v m ²	Druh pozemku	Spôsob využ. p.	Umiest. pozemku	Právny vzťah	Druh ch.n.
1091	3619	Zastavané plochy a nádvoria	16	1		
1092/ 1	2507	Zastavané plochy a nádvoria	18	1		
1092/ 3	442	Zastavané plochy a nádvoria	16	1		
1092/ 7	7285	Zastavané plochy a nádvoria	18	1		
1092/ 8	1827	Zastavané plochy a nádvoria	18	1		
1093	13780	Ostatné plochy	30	1		
1274	540	Zastavané plochy a nádvoria	16	1		
1275	1618	Ostatné plochy	30	1		
2435/ 9	227	Zastavané plochy a nádvoria	16	1		
2435/ 19	1149	Zastavané plochy a nádvoria	16	1		
2435/ 28	202	Ostatné plochy	37	1		
2435/ 35	136	Zastavané plochy a nádvoria	16	1		
2435/ 36	113	Zastavané plochy a nádvoria	16	1		
2435/ 38	159	Zastavané plochy a nádvoria	25	1		
2738/ 5	6	Zastavané plochy a nádvoria	16	1		
2740	937	Zastavané plochy a nádvoria	16	1		
2741	1319	Zastavané plochy a nádvoria	18	1		
2742	892	Zastavané plochy a nádvoria	16	1		
2743	1787	Zastavané plochy a nádvoria	18	1		
2841	989	Zastavané plochy a nádvoria	16	1		
2842	2699	Zastavané plochy a nádvoria	18	1		
3424	470	Zastavané plochy a nádvoria	17	1		
3425/ 2	2688	Zastavané plochy a nádvoria	16	1		
3426/ 2	4525	Ostatné plochy	37	1		
3427	29	Zastavané plochy a nádvoria	17	1		
3428/ 2	2762	Ostatné plochy	37	1		
3428/ 3	119	Ostatné plochy	37	1		

Legenda:

Spôsob využívania pozemku:

37 - Pozemok, na ktorom sú skaly, svahy, rokliny, výmole, vysoké medze s krovím alebo kamením a iné plochy, ktoré neposkytujú trvalý úžitok

30 - Pozemok, na ktorom je ihrisko, štadión, kúpalisko, športová dráha, autokemp, táborisko a iné

PARCELY registra "C" evidované na katastrálnej mape

Parcelné číslo Výmera v m2 Druh pozemku Spôsob využ. p. Umiest. pozemku Právny vzťah Druh ch.n.

17 - Pozemok, na ktorom je postavená budova bez označenia súpisným číslom

18 - Pozemok, na ktorom je dvor

16 - Pozemok, na ktorom je postavená nebytová budova označená súpisným číslom

25 - Pozemok, na ktorom je postavená ostatná inžinierska stavba a jej súčasti

Umiestnenie pozemku:

1 - Pozemok je umiestnený v zastavanom území obce

Stavby

Súpisné číslo	na parcele číslo	Druh stavby	Popis stavby	Druh ch.n.	Umiest. stavby
1162	2738/ 5	12	Lipského 13		1
1162	2740	12	Lipského 13		1
1162	2742	12	Lipského 13		1
1168	2748/ 1	11	ZDŠ Bullova 2		1
Právny vzťah k parcele na ktorej leží stavba 1168 nie je evidovaný na liste vlastníctva.					
1168	2748/ 2	11	ZDŠ Bullova 2		1
Právny vzťah k parcele na ktorej leží stavba 1168 nie je evidovaný na liste vlastníctva.					
1168	2748/ 3	11	ZDŠ Bullova 2		1
Právny vzťah k parcele na ktorej leží stavba 1168 nie je evidovaný na liste vlastníctva.					
1168	2748/ 4	11	ZDŠ Bullova 2		1
Právny vzťah k parcele na ktorej leží stavba 1168 je evidovaný na liste vlastníctva číslo 847.					
1168	2748/ 5	11	ZDŠ Bullova 2		1
Právny vzťah k parcele na ktorej leží stavba 1168 je evidovaný na liste vlastníctva číslo 847.					
1194	2772	12	Zariadenie soc. sl.		1
Právny vzťah k parcele na ktorej leží stavba 1194 je evidovaný na liste vlastníctva číslo 847.					
1805	2841	12	San.Bošániho 2		1
1935	1091	11	SPŠE-K.Adlera		1
1935	1092/ 3	11	SPŠE-K.Adlera		1
1944	1274	20	San.M.Sýk.Fedáková 5		1
2141	3424	20	stavba		1
2141	3425/ 2	20	stavba		1
3152	2435/ 9	20	účelová stavba		1
3152	2435/ 19	20	účelová stavba		1
3152	2435/ 35	20	prístavba		1
5168	2435/ 36	7	garáže		1

Legenda:

Druh stavby:

20 - Iná budova

7 - Samostatne stojaca garáž

12 - Budova zdravotníckeho a sociálneho zariadenia

11 - Budova pre školstvo, na vzdelávanie a výskum

Kód umiestnenia stavby:

1 - Stavba postavaná na zemskom povrchu

ČASŤ B: VLASTNÍCI A INÉ OPRÁVNENÉ OSOBY

Por. číslo Priezvisko, meno (názov), rodné priezvisko, dátum narodenia, rodné číslo (IČO) a Spoluvlastnícky podiel miesto trvalého pobytu (sídlo) vlastníka

Účastník právneho vzťahu:

Vlastník

1 Bratislavský samosprávny kraj, Sabinovská 16, Bratislava, PSČ 820 05, SR

1 / 1

IČO :

Tituly nadobudnutia LV:

Žiadosť č.4793/2002 z 12.12.2002-delimitačný protokol z 14.8.2002 - Vz 2247/03.

Žiadosť č.4793/2002 z 12.12.2002-delimitačný protokol z 14.8.2002 - Vz 2362/03.

Žiadosť č.4793/2002 z 9.12.2002-delimitačný protokol z 9.8.2002 - Vz 2819/03.

Žiadosť č.4793/2002 z 9.12.2002-delimitačný protokol z 14.8.2002 - Vz 2821/03.

Žiadosť č.2060/2003 z 17.3.2003

- delimitačný protokol zo dňa 17.3.2003 - Vz 2847/03

Žiadosť č. ORGSM 76/2004-3 zo dňa 26.1.2004 o zápis delimitačného protokolu zo dňa 29.1.2004 - Vz 1236/04

Žiadosť o zápis č.5287/2003 zo dňa 10.7.2003 - Vz 1355/04,Vz 1356/04

Žiadosť o zápis č. ORGSM 76/53/2004; delimitačný protokol zo dňa 6.9.2004; GP č.571/04

Bez zápisu.

Iné údaje:

Žiadosť o zápis zmeny adresy sídla
Zápis GP č.100/2008

- 1 Zápis GP 15/2015 (č.over. 1396/15) na rozdelenie parciel č. 1093, 1092/1, 1092/7, 1092/8, R-4218/15

Poznámka:

Bez zápisu.



Organizácia Katastrálny úrad v Bratislave Správa katastru pre N. m. SR BA, B-Ružová č. 27	Okres	Obec	Kat. územie
	Bratislava IV	BA-m.č. DÚBRAVKA	Dúbravka
	Číslo zákazky	Mapový list	Mierka
	B/2224/2012	STUPAVA 0-8/11, 0-8/13, 1-8/22, 1-8/24	1 : 1000 Kód 1
KÓPIA KATASTRÁLNEJ MAPY na parcelu: 2435/9, 19, 28, 35, 36, 38--			
Vyhovel			
Dňa	Meno		
03.05.2012	Marianna Kontilová		

Obchodná akadémia, Dudova 4, Bratislava

Nehnuteľnosti evidované na LV 3192 pre katastrálne územie pre BA-Petržalka

- Budova školy súpis.č. 2999, situovaná na pozemku par.č. 955
Pozemok pod budovou je vo vlastníctve Hlavného mesta SR Bratislavy. Právny vzťah ku pozemku pod budovou je evidovaný na LV 1748. Budova nie je poistená.

Účtovná hodnota nehnuteľného majetku v správe školy k 31.12.2016 je :

- stavieb 1.457.721,03 €
- pozemkov 0,00 €.

Prehľad zmlúv o nájme nebytového priestoru platných v roku 2016

<i>nájomca</i>	<i>predmet nájmu+výmera v m2</i>	<i>dobu nájmu od - do</i>	<i>ročná výška nájmu v €</i>
Orange Slovensko, a.s	elektronická komunikačná sieť na streche budovy o celkovej ploche 567,3 m2	1.2.2016 na dobu neurčitú	4000,-€
Stefan Miles-Swiss Stille	bufet 27 m2	1.11.2016 na dobu neurčitú	1620,-€
REBEL,s.r.o	nápojový automat 0,5 m2 a od 1.7.2015- 2,5 m 2	od 1.7.2015 na dobu neurčitú	339,-€
SOŠ, Holíčska2,Bratislava	nebytové priestory na vyučovanie	1.1.2016na dobu neurčitú	2 583,72 €
ŠK Slovan Bratislava, a.s.	telocvičňa 427 m2	od 1.12.2016 - 28.2.2017	247,50 €



Úrad geodézie, kartografie a katastra Slovenskej republiky
VÝPIS Z KATASTRA NEHNUTEĽNOSTÍ

Okres: **Bratislava V**
Obec: **BA-m.č. PETRŽALKA**
Katastrálne územie: **Petržalka**

Vytvorené cez katastrálny portál

Dátum vyhotovenia **31.08.2016**
Čas vyhotovenia: **13:40:25**

VÝPIS Z LISTU VLASTNÍCTVA č. 3192

ČASŤ A: MAJETKOVÁ PODSTATA

Stavby

<i>Súpisné číslo</i>	<i>na parcele číslo</i>	<i>Druh stavby</i>	<i>Popis stavby</i>	<i>Druh ch.n.</i>	<i>Umiest. stavby</i>
2999	955	11	Dudova 4		1
Právny vzťah k parcele na ktorej leží stavba 2999 je evidovaný na liste vlastníctva číslo 1748.					
3127	2796	11	Krásnohorská 14		1
Právny vzťah k parcele na ktorej leží stavba 3127 je evidovaný na liste vlastníctva číslo 3952.					

Legenda:

Druh stavby:

11 - Budova pre školstvo, na vzdelávanie a výskum

Kód umiestnenia stavby:

1 - Stavba postavaná na zemskom povrchu

ČASŤ B: VLASTNÍCI A INÉ OPRÁVNENÉ OSOBY

Por. číslo *Priezvisko, meno (názov), rodné priezvisko, dátum narodenia, rodné číslo (IČO) a* *Spoluvlastnícky podiel*
miesto trvalého pobytu (sídlo) vlastníka

Účastník právneho vzťahu:

Vlastník

1 Bratislavský samosprávny kraj, Sabinovská 16, Bratislava, PSČ 820 05,
SR

1 / 1

IČO :

Titul nadobudnutia

Žiadosť o zápis zo dňa 14.01.2003 - Delimitačný protokol zo dňa 14.08.2002

ČASŤ C: ŤARCHY

Por.č.:

Vecné bremeno podľa § 66 ods. 1 písm. a) zákona č. 351/2011 Z.z. o elektronických komunikáciách v znení neskorších predpisov - právo zriaďovať a prevádzkovať verejné siete a stavať ich vedenia na cudzej nehnuteľnosti budove so súp. č. 2999 na parc.č. 955 v prospech spoločnosti Orange Slovensko, a.s. (IČO 35697270), Z-24763/15

Iné údaje:

1 Žiadosť o zmenu sídla podľa R-206/06 - Vz 5786/06

Poznámka:

Bez zápisu.



Organizácia Katastrálny úrad v Bratislave Správa katastra pri M. m. SR BA, B-Ružová dolina 27	Okres Bratislava V Číslo zákazky 9/2224/2012	Obec BA-m.č. PETRŽALKA Mapový list č. BRATISLAVA 9-1/44, 9-2/22, 9-1/43, 9-2/21	Kat. územie Petržalko Mierka 1 : 1000 Kód 1
KÓPIA KATASTRÁLNEJ MAPY na parcelu: 955--			
Vyhotovit			
Dňa 03.05.2012	Meno Marianna Kontilová <i>Kontilová</i>		

Stredná priemyselná škola elektrotechnická, Hálova 16, Bratislava

Nehnutelnosti evidované na LV 3258 pre katastrálne územie – BA-Petržalka

- Budova školy ,súpis.č. 993, situovaná na pozemku par.č. 3540

Pozemok je vo vlastníctve Hlavného mesta SR Bratislavy. Právny vzťah k uvedenému pozemku je evidovaný na LV 2159.

Budova školy nie je poistená.

Účtovná hodnota nehnuteľného majetku v správe školy k 31.12.2016 je :

- stavieb 3.917.024,66 €
- pozemkov 0,00 €.

Prehľad z nájme nebytového priestoru platných v roku 2016

<i>Nájomca</i>	<i>Predmet nájmu</i>	<i>Doba nájmu od - do</i>	<i>Ročná výška nájmu v €</i>
ASTRAS, s. r. o, Bratislava	suterén 94,20 m2	1.1.2016 - na dobu neurčitú	2 072,40 €
Alena Trubenová, Handlová	ubytovacia bunka-22,65 m2	1.9.2016 - 30. 6. 2017	770,16 €
Bratislavský volejbalový klub, Bratislava	veľká telocvičňa-371,30 m2	1.1.2015 - 30.5.2015	2 137,68 €
Centrum vedecko-technických informácií, Ba	Múzeum školstva a pedagogiky-834,90 m2	1.1.2016 - na dobu neurčitú	12 756,00 €
Dallmayr Vending Office, Ba	automaty na nápoje a cukrovinky-2 m2	1.1.2016 - na dobu neurčitú	600,00 €
Fox Fin, Bratislava	kancelária - 65,56 m2	1.1.2016 - na dobu neurčitú	2 294,64 €
Freedu, Bratislava	učebňa, skladové priestory-160,92 m2	1.1.2016 - na dobu neurčitú	4 988,52 €
I. E. G. stravovacie služby, Bratislava	výdajňa obedov-49,92 m2	1.1.2016 - na dobu neurčitú	1 002,60 €
Ildika Valášková, Bratislava	školský bufet-29,76 m2	1.1.2016 - na dobu neurčitú	868,00 €
Ing. Matej Kopyčár, Turzovka	byt-77,20 m2	1.1.2016 - 31.10.2017	4 863,60 €
Ing. Štefan Lučivjanský, Ba	suterén 18,00 m2	1.9.2016 - 30.6.2017	240,00 €
Jozef Krajčí, Trenčín	ubytovacia bunka-25,9 m2	1.9.2016 - 30.6.2017	777,00 €
Lucia Poláková, Bratislava	malá telocvičňa-185,65 m2	1.1.2016 - na dobu neurčitú	1 440,60 €
Marek Malina, Bratislava	ubytovacia bunka-25,90 m2	1.10.2016-30.6.2017	777,00 €
MAE, production, Bratislava	kancelária-13,02 m2	1.1.2016 - na dobu neurčitú	1 442,28 €
Mária Chapčák Matrková, Bratislava	učebňa-61,06 m2	1.1.2016 - na dobu neurčitú	1 953,96 €
Medianetworks, Bratislava	skladový priestor-9,60 m2	1.1.2016 - na dobu neurčitú	192,00 €
Metodicko-pedagogické centrum, Bratislava	archivácia-45,45 m2	1.1.2016 - na dobu neurčitú	909,00 €

Mikuláš Kallay - KaMik	skladový priestor-13,02 m2	1.1.2016 - na dobu neurčitú	520,68 €
Miroslav Jahn, Bratislava	kuchyňa - 164,46 m2	1.1.2016 - na dobu neurčitú	8 223,24 €
Molody Rusíny, Bratislava	učebňa-132,00 m2	1.10.2016 - na dobu neurčitú	658,92 €
Monar, Bratislava	kancelária-13,02 m2	1.1.2016 - na dobu neurčitú	1 145,52 €
Nanomazivá, s. r. o, Ba	kancelária-13,05 m2	1.1.2016 - 19.7.2016	1 044,00 €
Peter Forgáč - DENY, Ba	kancelária 13,02 m2	1.1.2016 - na dobu neurčitú	650,88 €
Phdr. Anna Klimeková, Bratislava	kancelária-13,05 m2	1.1.2016 - na dobu neurčitú	456,72 €
Prvý Bratislavský volejbalový klub, Bratislava	veľká telocvičňa - 371,30 m2	1.2.2016 - na dobu neurčitú	2 881,22 €
PS Agentúra, s. r. o, Ba	skladový priestor - 20,12m2	1.1.2016 - na dobu neurčitú	603,45 €
Rusyn Media, o. z., Ba	kancelária 86,80	1.1.2016 - na dobu neurčitú	2 777,64 €
Spoločnosť budhizmu, Ba	skladový priestor-9,06 m2	1.1.2016 - na dobu neurčitú	191,16 €
Wellnes Beauty, s. r. o. Ba	kancelária 61,06 m2	1.1.2016 - na dobu neurčitú	1 709,64 €
Jana Kráľová, Bratislava	stolnotenisová herňa-93,00 m2	2.9.2015-30.6.2016	260,00 €

(budova súp.č.993,parc.č. 3540, LV č. 3258)





Úrad geodézie, kartografie a katastra Slovenskej republiky
VÝPIS Z KATASTRA NEHNUTEĽNOSTÍ

Okres: Bratislava V
Obec: BA-m.č. PETRŽALKA
Katastrálne územie: Petržalka

Vytvorené cez katastrálny portál

Dátum vyhotovenia 31.08.2016
Čas vyhotovenia: 13:18:30

VÝPIS Z LISTU VLASTNÍCTVA č. 3258

ČASŤ A: MAJETKOVÁ PODSTATA

Stavby

Súpisné číslo	na parcele číslo	Druh stavby	Popis stavby	Druh ch.n.	Umiest. stavby
993	3540	11	ZŠ Hálová 16		1

Právny vzťah k parcele na ktorej leží stavba 993 je evidovaný na liste vlastníctva číslo 2159.

Legenda:

Druh stavby:

11 - Budova pre školstvo, na vzdelávanie a výskum

Kód umiestnenia stavby:

1 - Stavba postavaná na zemskom povrchu

ČASŤ B: VLASTNÍCI A INÉ OPRÁVNENÉ OSOBY

Por. číslo Priezvisko, meno (názov), rodné priezvisko, dátum narodenia, rodné číslo (IČO) a Spoluvlastnícky podiel miesto trvalého pobytu (sídlo) vlastníka

Účastník právneho vzťahu:

Vlastník

1 Bratislavský samosprávny kraj, Sabinovská 16, Bratislava, PSČ 820 05,
SR

1 / 1

IČO :

Titul nadobudnutia

Žiadosť o zápis zo dňa 12.12.2002 - Delimitačný protokol

Titul nadobudnutia

Zámenná zmluva V-5716/05 zo dňa 19.01.2006

ČASŤ C: ŤARCHY

Por.č.:

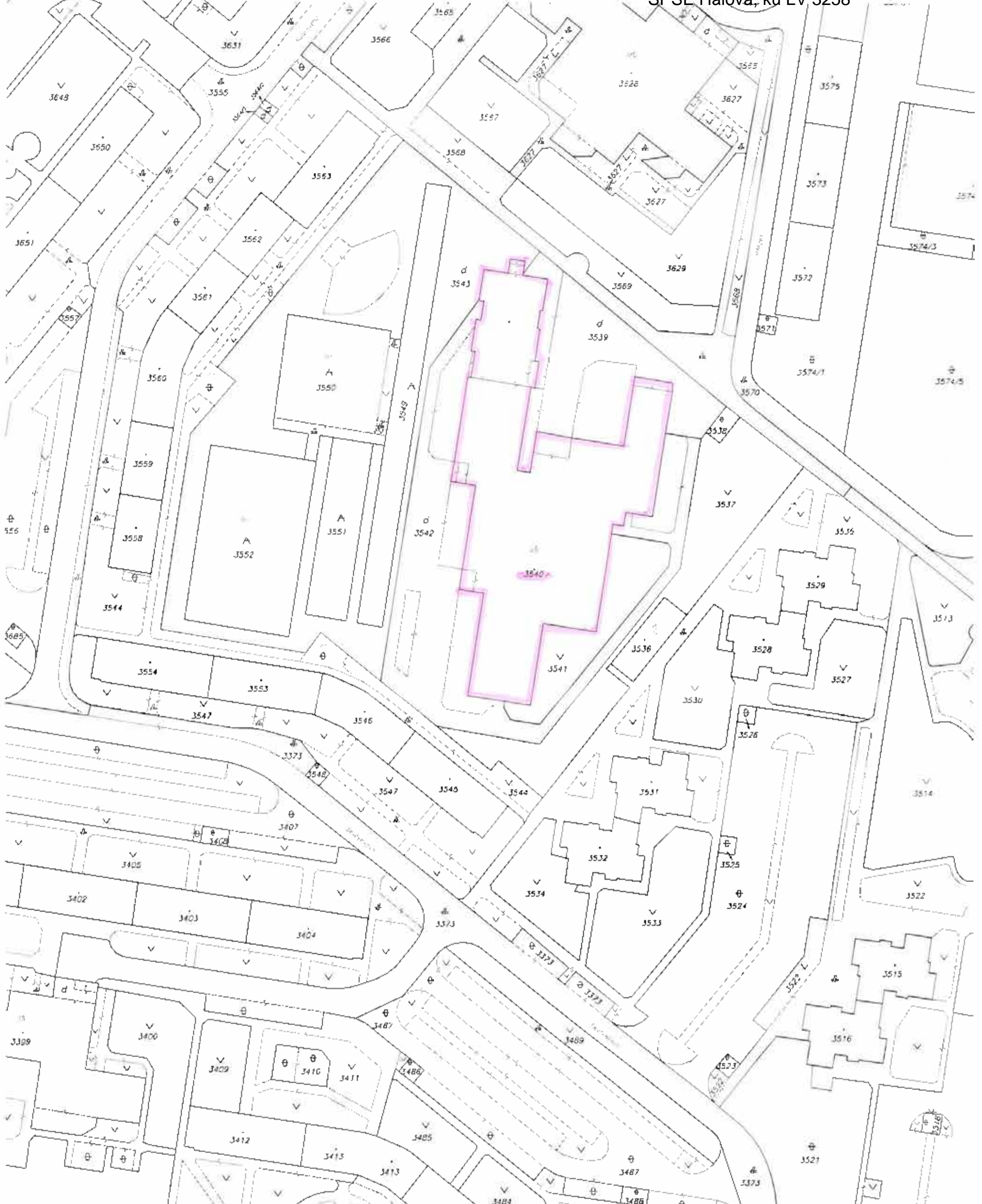
- 1 Vecné bremeno v práve strpieť cez pozemok parc.č.3537 zast.pl. o výmere 1695 m2, parc.č.3541 zast.pl. o výmere 775 m2, parc.č.3539 zast.pl. o výmere 1638 m2, parc.č.3542 zast.pl. o výmere 2871 m2 právo prechodu a prejazdu do objektu súp.číslo 993 na parc.č.3540, v prospech vlastníka stavby súp.číslo 993 ako oprávneného z vecného bremena, podľa V-5716/05 zo dňa 19.01.2006

Iné údaje:

Bez zápisu.

Poznámka:

Bez zápisu.



Organizácia Katastrálny úrad v Bratislave Správa katastra pra hl. m. SR BA, B-Ružová dolina 27	Okres Bratislava V	Obec BA-m.č. PETRŽALKA	Kat. územie Petržalka
	Číslo záložky 9/2224/2012	Mapový list č. BRATISLAVA 9-1/32, 9-1/34, 9-1/31, 9-1/33	
KÓPIA KATASTRÁLNEJ MAPY na parcelu: 3540--			
Vyhotovil			
Dňa 03.05.2012	Meno Marianna Kontilová <i>Kontilová</i>		



Stredná zdravotnícka škola, Strečnianska 20, Bratislava

Nehnutelnosti evidované na LV 2650 pre katastrálne územie BA-Petržalka

- Budova školy, na Strečnianskej ul 18, súpis.č. 3227, situovaná na pozemku parcelné číslo 1982/2;
- Budova- sklad antuky a stanovisko kontajnerov bez súpisného čísla situovaná na pozemku parcelné číslo 1982/3;
- Budova- sklad záhradného náradia a tekutého odpadu bez súpisného čísla situovaná na pozemku parcelné číslo 1982/4.

Pozemky pod budovami sú vo vlastníctve Hlavného mesta SR Bratislavy. Právny vzťah k uvedeným pozemkom je evidovaný na V 1748.

Budova školy je poistená, výška poistného je 1 814,- eur.

Účtovná hodnota nehnuteľného majetku v správe školy k 31.12.2016 je :

- stavieb 1.683.067,98 €
- pozemkov 0,00 €.

Prehľad zmlúv o nájme nebytového priestoru platných v roku 2016

<i>nájomca</i>	<i>predmet nájmu+výmera v m²</i>	<i>doba nájmu od - do</i>	<i>ročná výška nájmu v €</i>
MUDr. Tatiana Číková	zubná ambulancia-59,23 m ²	01.02.2009-neurčíá	1 892,00 €
ŠŠK BIRDIE	golfové centrum-224,02 m ²	01.09.2009-do 31.8.2019	560,00 €
Igor Spiegel	uskl. automatov na kávu a surovín-212,27m ²	01.06.2010-neurčitá	3 612,00 €
ŠŠK BIRDIE	golf - odpaliská, jamkovisko-201,72 m ²	01.12.2012-neurčitá každoročne od 1.novembra do 31.marca	600,00 €
Igor Spiegel	skladovanie prepraviek, obalov-46,00 m ²	01.09.2013-neurčitá	948,00 €
Igor Spiegel	nápojový a občerstvovací automat-1,50 m ²	01.09.2013-neurčitá počas školského roku	30,00 €
Súkromná základná škola J. Bakossa	prevádzka pobočky súkr. ZŠ, učebne blok B1- č.8,13; Blok A1-č.3,5,6,7 - 300,10 m ²	15.09.2014-do 31.08.2015	7 522,51 €
PINO - Mészáros	výdajňa obedov - 44,10 m ²	01.10.2014 doba neurčitá	837,90 €



sklad antuky a stanovište kontajnerov



sklad záhradného náradia a tekutého odpadu



Úrad geodézie, kartografie a katastra Slovenskej republiky
VÝPIS Z KATASTRA NEHNUTEĽNOSTÍ

Okres: **Bratislava V**
Obec: **BA-m.č. PETRŽALKA**
Katastrálne územie: **Petržalka**

Vytvorené cez katastrálny portál

Dátum vyhotovenia **31.08.2016**
Čas vyhotovenia: **13:30:48**

VÝPIS Z LISTU VLASTNÍCTVA č. 2650

ČASŤ A: MAJETKOVÁ PODSTATA

Stavby					
Súpisné číslo	na parcele číslo	Druh stavby	Popis stavby	Druh ch.n.	Umiest. stavby
3227	1982/ 2	11	ZŠ a prístavba - Strečnianska 20		1
Právny vzťah k parcele na ktorej leží stavba 3227 je evidovaný na liste vlastníctva číslo 1748.					
	1982/ 3	20	sklad antuky a stanov.kontajnerov		1
Právny vzťah k parcele na ktorej leží stavba je evidovaný na liste vlastníctva číslo 1748.					
	1982/ 4	20	sklad záhradného náradia a tekut.odpadu		1
Právny vzťah k parcele na ktorej leží stavba je evidovaný na liste vlastníctva číslo 1748.					

Legenda:

Druh stavby:

20 - Iná budova

11 - Budova pre školstvo, na vzdelávanie a výskum

Kód umiestnenia stavby:

1 - Stavba postavaná na zemskom povrchu

ČASŤ B: VLASTNÍCI A INÉ OPRÁVNENÉ OSOBY

Por. číslo Priezvisko, meno (názov), rodné priezvisko, dátum narodenia, rodné číslo (IČO) a Spoluvlastnícky podiel miesta trvalého pobytu (sídlo) vlastníka

Účastník právneho vzťahu:

Vlastník

1 Bratislavský samosprávny kraj, Sabinovská 16, Bratislava, PSČ 820 05,
SR

1 / 1

IČO :

Titul nadobudnutia

Žiadosť o zápis zo dňa 14.01.2003 - Delimitačný protokol zo dňa 7.03.2003

Titul nadobudnutia

Delimitačný protokol o odovzdaní a prevzatí majetkového práva zo dňa 18.01.2006, podľa Z-629/06 a Z-1479/06.

ČASŤ C: ŤARCHY

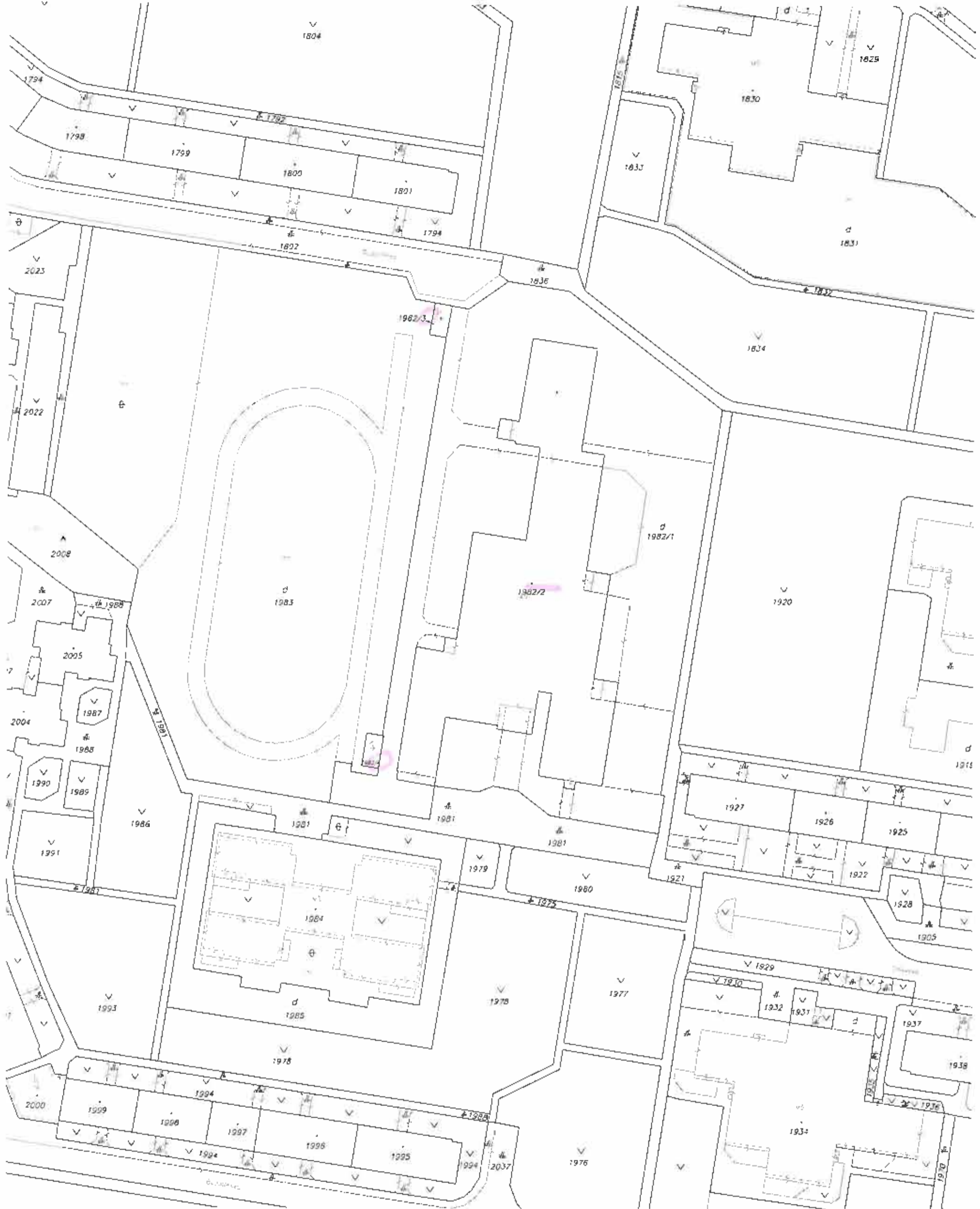
Bez zápisu.

Iné údaje:

Bez zápisu.

Poznámka:

Bez zápisu.



Organizácia Katastrálny úrad v Bratislave Správa katastra pre hl. m. SR BA, B-Rudová dolina 27	Okres Bratislava V Číslo záložky 9/2224/2012	Obec BA-m.č. PETRŽALKA Mapový list č BRATISLAVA 9-2/13, 9-2/31	Kat. územie Petržalka Mierka 1 : 1000 Kód 1
KÓPIA KATASTRÁLNEJ MAPY na parcelu: 1982/1-4--			
Dňa 03.05.2012		Meno Marianna Kontilová <i>M. Kontilová</i>	
Vyhotovil			

Pedagogická a kultúrna akadémia, Sokolská 6, Modra

Nehnuteľnosti evidované na LV 6077 pre katastrálne územie Modra

Budova školy, súpis.č. 1387, situovaná na pozemku parcelné číslo 2194/1;
Budova telocvične, súpis.č. 1788, situovaná na pozemku parcelné číslo 2192;
Pozemok, dvor, situovaný na par.č. 2193
Pozemok, dvor, situovaný na par.č. 2194/2

Nehnuteľnosti sú vo vlastníckom podiele BSK 1/1. Budova školy nie je poistená.

Účtovná hodnota nehnuteľného majetku v správe školy k 31.12.2016 je :

- stavieb 514.880,62 €
- pozemkov 21.2244,68 €.

Prehľad zmlúv o nájme nebytového priestoru platných v roku 2016

<i>nájomca</i>	<i>predmet nájmu+výmera v m2</i>	<i>doba nájmu od - do</i>	<i>ročná výška nájmu v €</i>
Mažoretky KESSA	telocvičňa 338m2	nerčitá od 1.1.2009	305,20 €
Benčurik Roman	telocvičňa 338m2	nerčitá od 1.1.2007	400,00 €
Macinský Peter	telocvičňa 338m2	nerčitá 15.6.2006	600,00 €
Michálek Svetozár	telocvičňa 338m2	nerčitá od 2.11.2005	400,00 €
Durbák Vladimír	telocvičňa 338m2	nerčitá od 1.7.2006	200,00 €
Korman Benedikt	školský byt 56,14m2	neurčitá od 25.9.2003	489,00 €
Mažoretky KESSA	telocvičňa 338m2	nerčitá od 1.1.2009	305,20 €

budova školy



budova telocvične



Úrad geodézie, kartografie a katastra Slovenskej republiky
VÝPIS Z KATASTRA NEHNUTEĽNOSTÍ

Okres: **Pezinok**
Obec: **MODRA**
Katastrálne územie: **Modra**

Vytvorené cez katastrálny portál

Dátum vyhotovenia **31.08.2016**
Čas vyhotovenia: **14:40:27**

VÝPIS Z LISTU VLASTNÍCTVA č. 6077

ČASŤ A: MAJETKOVÁ PODSTATA

PARCELY registra "C" evidované na katastrálnej mape

<i>Parcelné číslo</i>	<i>Výmera v m2</i>	<i>Druh pozemku</i>	<i>Spôsob využ. p.</i>	<i>Umiest. pozemku</i>	<i>Právny vzťah</i>	<i>Druh ch.n.</i>
373	1562	Zastavané plochy a nádvorí	16	1		
375/ 2	127	Ostatné plochy	37	1		
698/ 1	25728	Zastavané plochy a nádvorí	18	1		
698/ 4	257	Zastavané plochy a nádvorí	17	1		
698/ 10	1396	Zastavané plochy a nádvorí	16	1		
698/ 11	725	Zastavané plochy a nádvorí	22	1		
698/ 12	560	Ostatné plochy	37	2		
703	11213	Ovocné sady	6	1		
2192	727	Zastavané plochy a nádvorí	17	1		
2193	1488	Ostatné plochy	30	1		
2194/ 1	1122	Zastavané plochy a nádvorí	16	1		
2194/ 2	3062	Zastavané plochy a nádvorí	18	1		
2531/ 1	3274	Zastavané plochy a nádvorí	16	1		
5550/ 1	600	Ostatné plochy	37	1		
5553	489	Ostatné plochy	37	1		
5554	2155	Vinice	3	1		
5557/ 3	53	Ostatné plochy	37	2		
5558/ 1	312	Vinice	3	2		
5558/ 3	106	Vinice	3	2		
5559/ 1	901	Ostatné plochy	37	2		
5560	2153	Vinice	3	2		
5561	2366	Ostatné plochy	37	2		
5562	3619	Vinice	3	1		
5563	1443	Vinice	3	1		
5564/ 1	6033	Ostatné plochy	37	1		
5564/ 2	22	Ostatné plochy	37	1		
5565/ 2	87	Vodné plochy	11	1		
5566/ 1	566	Ostatné plochy	37	1		
5566/ 3	16	Ostatné plochy	37	1		
5567	67	Zastavané plochy a nádvorí	16	1		
5568	30	Zastavané plochy a nádvorí	16	1		
5569/ 1	4404	Ostatné plochy	29	1		
5569/ 5	34	Ostatné plochy	29	1		
5576/ 1	746	Zastavané plochy a nádvorí	16	1		
5576/ 2	83	Zastavané plochy a nádvorí	16	1		
5576/ 4	12	Zastavané plochy a nádvorí	16	1		
5577/ 1	3721	Ostatné plochy	37	1		

PARCELY registra "C" evidované na katastrálnej mape

Parcelné číslo	Výmera v m2	Druh pozemku	Spôsob využ. p.	Umiest. pozemku	Právny vzťah	Druh ch.n.
5577/ 2	306	Ostatné plochy	37	1		
5578/ 1	1862	Zastavané plochy a nádvoria	18	1		
5578/ 2	231	Zastavané plochy a nádvoria	18	1		
5578/ 3	252	Zastavané plochy a nádvoria	18	1		
5585/ 3	17	Vodné plochy	11	1		

Legenda:

Spôsob využívania pozemku:

29 - Pozemok, na ktorom je okrasná záhrada, uličná a sídlisková zeleň, park a iná funkčná zeleň a lesný pozemok na rekreačné a poľovnícke využívanie

37 - Pozemok, na ktorom sú skaly, svahy, rokliny, výmole, vysoké medze s krovím alebo kamením a iné plochy, ktoré neposkytujú trvalý úžitok

6 - Pozemok súvisle vysadený ovocnými stromami, ovocnými krami a ovocnými sadenicami na jednom mieste, jedným alebo viacerými druhmi

22 - Pozemok, na ktorom je postavená inžinierska stavba - cestná, miestna a účelová komunikácia, lesná cesta, poľná cesta, chodník, nekryté parkovisko a ich súčasť

3 - Pozemok, na ktorom sa pestuje vinič alebo pozemok vhodný na pestovanie viniča, na ktorom bol vinič dočasne odstránený

30 - Pozemok, na ktorom je ihrisko, štadión, kúpalisko, športová dráha, autokemp, táborisko a iné

17 - Pozemok, na ktorom je postavená budova bez označenia súpisným číslom

18 - Pozemok, na ktorom je dvor

11 - Vodný tok (prírodný - rieka, potok; umelý - kanál, náhon a iné)

16 - Pozemok, na ktorom je postavená nebytová budova označená súpisným číslom

Umiestnenie pozemku:

2 - Pozemok je umiestnený mimo zastavaného územia obce

1 - Pozemok je umiestnený v zastavanom území obce

Stavby

Súpisné číslo	na parcele číslo	Druh stavby	Popis stavby	Druh ch.n.	Umiest. stavby
215	373	11	budova		1
216	5576/ 1	11	Pálenica Horná 22		1
216	5576/ 2	11	Pálenica Horná 22		1
216	5576/ 3	11	Pálenica Horná 22		1
Právny vzťah k parcele na ktorej leží stavba 216 nie je evidovaný na liste vlastníctva.					
216	5576/ 4	11	Pálenica Horná 22		1
1374	2531/ 1	11	budova školy		1
1387	2194/ 1	11	škola		1
1788	2192	11	športová hala		1
1806	698/ 10	11	internát		1
1807	698/ 4	11	kotolňa		1
1819	698/ 3	11	škola-prístavba		1
Právny vzťah k parcele na ktorej leží stavba 1819 je evidovaný na liste vlastníctva číslo 5407.					
1820	698/ 7	11	telocvičňa		1
Právny vzťah k parcele na ktorej leží stavba 1820 je evidovaný na liste vlastníctva číslo 5407.					
1933	698/ 9	11	prevádzková budova		1
Právny vzťah k parcele na ktorej leží stavba 1933 je evidovaný na liste vlastníctva číslo 5407.					
1998	5567	11	Sklad		1
1999	5568	11	Sklad		1

Legenda:

Druh stavby:

11 - Budova pre školstvo, na vzdelávanie a výskum

Kód umiestnenia stavby:

1 - Stavba postavaná na zemskom povrchu

ČASŤ B: VLASTNÍCI A INÉ OPRÁVNENÉ OSOBY

Por. číslo **Priezvisko, meno (názov), rodné priezvisko, dátum narodenia, rodné číslo (IČO) a Spoluvlastnícky podiel miesta trvalého pobytu (sídlo) vlastníka**

Účastník právneho vzťahu:

Vlastník

1 Bratislavský samosprávny kraj, Sabinovská 16, Bratislava - Ružinov,
SK

1 / 1

IČO :

Por. číslo Priezvisko, meno (názov), rodné priezvisko, dátum narodenia, rodné číslo (IČO) a Spoluvlastnícky podiel miesto trvalého pobytu (sídlo) vlastníka

IČO :

Titul nadobudnutia	Delimitačný protokol
Titul nadobudnutia	Žiadosť o zápis č. ORGSM-76/23/2004
Titul nadobudnutia	Žiadosť o zápis č. ORGSM-76/24/2004
Titul nadobudnutia	Žiadosť o zápis č. ORGSM-76/30/2004
Titul nadobudnutia	žiadosť o zápis ORGSM-76/2004
Titul nadobudnutia	Hlásenie zmien
Titul nadobudnutia	Hlásenie zmien
Titul nadobudnutia	Žiadosť o zápis č. ORGSM 76/73/2004
Titul nadobudnutia	Hlásenie zmien
Titul nadobudnutia	Žiadosť o zmenu adresy

ČASŤ C: ŤARCHY

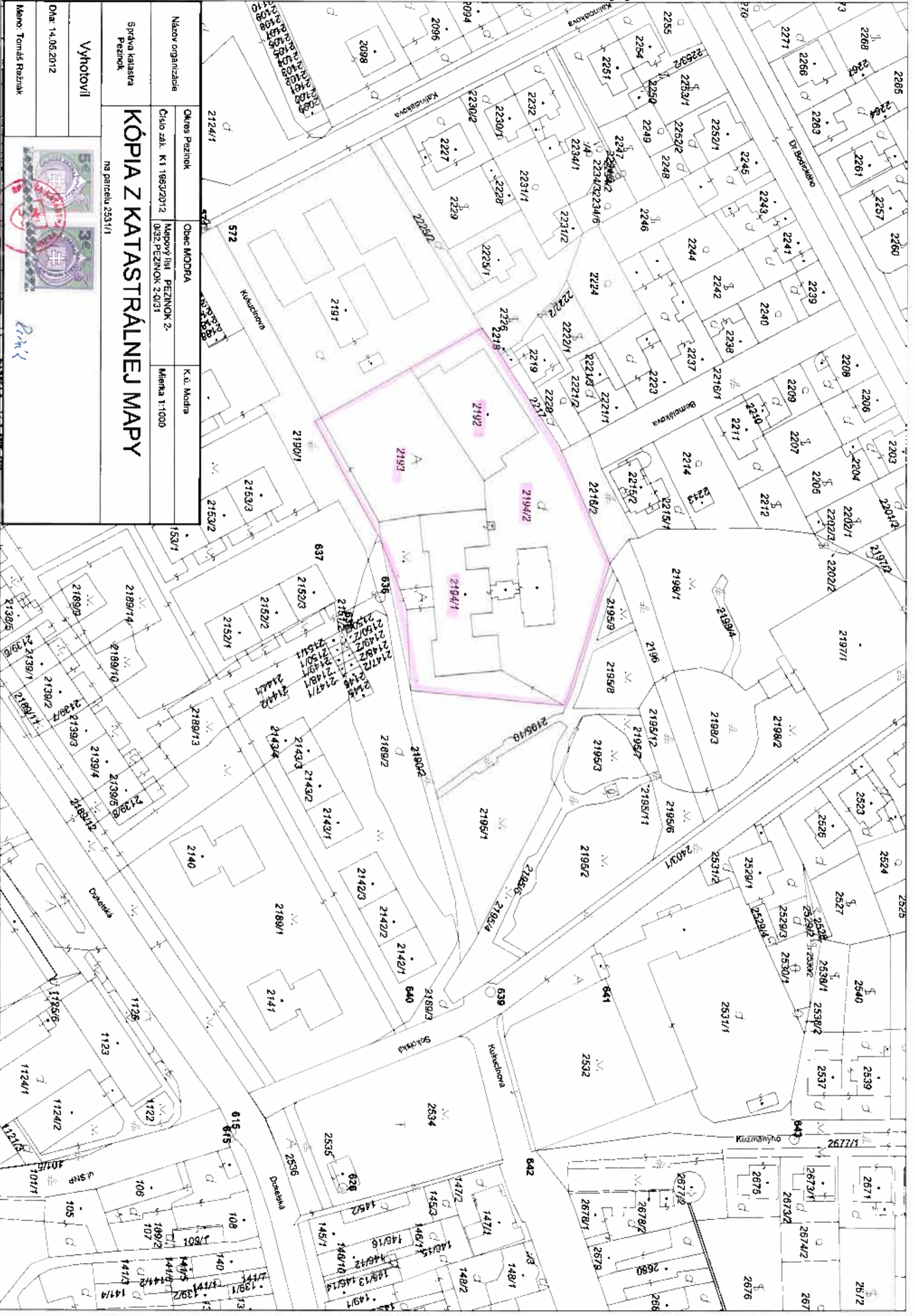
Bez zápisu.

Iné údaje:

Bez zápisu.

Poznámka:

Bez zápisu.



Názov organizácie Správa katastra Pezinok	Okres Pezinok	Obec MODRA	K.ú. Modra
	Číslo zrk. K1 1969/2012	Mapový list PEZINOK 2, 0/32, PEZINOK 2-0/31	Mierka 1:1000

KÓPIA Z KATASTRÁLNEJ MAPY

na parcelu 2531/1

Vyhotovil

Dňa: 14.06.2012

Meno: Tomáš Rezník



Rezník

Stredná odborná škola, Komenského 27, Pezinok

Nehnutelnosti evidované na LV 7965 pre katastrálne územie Pezinok

- Budova školy, súpis.č. 1216 , situovaná na pozemku parcelné číslo 3510/7;
- Budova dielni, súpis.č. 1216, situovaná na pozemku parcelné číslo 3510/15;
- Budova internátu súpisné číslo 1417, situovaná na pozemku parcelné číslo 3511/14;
- Budova praktického vyučovania súpisné číslo 1768 situovaná na pozemku parcelné číslo 3675/13; Pozemok parcelné číslo 3510/63 (pod športovou halou) nie je vo vlastníctve BSK. Právny vzťah k uvedenému pozemku nie je evidovaný na LV.
-
- Budova- športová hala súpisné číslo 2758 situovaná na pozemku parcelné číslo 3510/62 a 3510/65;
- Budova- sklad súpisné číslo 4040, situovaná na pozemku parcelné číslo 3675/14; je vedené predbežné opatrenie súdu.
- Pozemok, zastavané plochy a nádvoría, situovaný na par.č. 3511/1,

Nehnutelnosti sú vo vlastníckom podiele BSK 1/1. Nehnutelný majetok má škola poistený, výška poistného je 2 294,- eur.

Účtovná hodnota nehnuteľného majetku v správe školy k 31.12.2016 je :

- stavieb 1.705.247,99 €
- pozemkov 113.834,89 €.

Prehľad zmlúv o nájme nebytového priestoru platných v roku 2016

nájomca	predmet nájmu+výmera v m ²	doba nájmu od - do	ročná výška nájmu v €
IGES s.r.o. Modra	miestnosť č.409 v ŠI - 24,82 m ²	1.4.2009-neurčitá	576,80 €
Scripture Union Slovakia Bratislava	miestnosti č.403a a č.403b v ŠI - 49,64 m ²	1.11.2013-neurčitá	992,80 €
Ell, s.r.o. Nové Maeto nad Váhom	miestnosť č.426 v ŠI - 24,82 m ²	1.1.2015-neurčitá	713,60 €
Dušan Doktorík, Pezinok	miestnosť č.406 v ŠI - 24,82 m ²	1.5.2015-31.3.2016	595,68 €
Cirkevná základná škola NARNIA Bratislava	miestnosti č.9-12, č.19-26, č.38-39 v škole - 678,35 m ²	1.7.2013-neurčitá	14 923,70 €
Cirkevná základná škola NARNIA Bratislava	spoločné priestory v škole - 494,26 m ²	1.7.2013-neurčitá	3 954,08 €
Jozef Féder - NOYER Pezinok	miestnosť č.17 a vstav. kanc.a v dielňach - 150 m ²	1.1.2013-neurčitá	3 000,00 €
Šport. klub hádzanej AGROKARPATY Pezinok	ŠH podľa počtu hodín a časového harmonogramu	1.11.2007-neurčitá	6 962,44 €

budova školy



budova internátu



budova praktického vyučovania



budova dielni



športová hala



budova skladu



Úrad geodézie, kartografie a katastra Slovenskej republiky
VÝPIS Z KATASTRA NEHNUTEĽNOSTÍ

Okres: **Pezinok**

Vytvorené cez katastrálny portál

Obec: **PEZINOK**

Dátum vyhotovenia **31.08.2016**

Katastrálne územie: **Pezinok**

Čas vyhotovenia: **14:54:28**

VÝPIS Z LISTU VLASTNÍCTVA č. 7965

ČASŤ A: MAJETKOVÁ PODSTATÁ

PARCELY registra "C" evidované na katastrálnej mape

Parcelné číslo	Výmera v m2	Druh pozemku	Spôsob využ. p.	Umiest. pozemku	Právny vzťah	Druh ch.n.
3510/ 7	969	Zastavané plochy a nádvoria	16	1		
3510/ 62	1683	Zastavané plochy a nádvoria	16	1		
3510/ 65	3940	Ostatné plochy	30	1		
3511/ 1	13026	Zastavané plochy a nádvoria	18	1		
3511/ 14	1960	Zastavané plochy a nádvoria	16	1		
3511/ 15	1427	Zastavané plochy a nádvoria	17	1		
3675/ 13	330	Zastavané plochy a nádvoria	16	1		
3675/ 14	33	Zastavané plochy a nádvoria	16	1		
3675/ 15	998	Zastavané plochy a nádvoria	18	1		

Legenda:

Spôsob využívania pozemku:

30 - Pozemok, na ktorom je ihrisko, štadión, kúpalisko, športová dráha, autokemp, táborisko a iné

17 - Pozemok, na ktorom je postavená budova bez označenia súpisným číslom

18 - Pozemok, na ktorom je dvor

16 - Pozemok, na ktorom je postavená nebytová budova označená súpisným číslom

Umiestnenie pozemku:

1 - Pozemok je umiestnený v zastavanom území obce

Stavby

Súpisné číslo	na parcele číslo	Druh stavby	Popis stavby	Druh ch.n.	Umiest. stavby
1216	3510/ 7	11	škola		1
1216	3511/ 15	11	dielne		1
1417	3511/ 14	11	internát		1
1768	3675/ 13	11	budova praktic.vyuč.		1
2758	3510/ 62	12	športová hala		1
2758	3510/ 63	12	športová hala		1
Právny vzťah k parcele na ktorej leží stavba 2758 nie je evidovaný na liste vlastníctva.					
4040	3675/ 14	11	sklad		1

Legenda:

Druh stavby:

12 - Budova zdravotníckeho a sociálneho zariadenia

11 - Budova pre školstvo, na vzdelávanie a výskum

Kód umiestnenia stavby:

1 - Stavba postavaná na zemskom povrchu

ČASŤ B: VLASTNÍCI A INÉ OPRÁVNENÉ OSOBY

Por. číslo Priezvisko, meno (názov), rodné priezvisko, dátum narodenia, rodné číslo (IČO) a Spoluovlastnícky podiel miesto trvalého pobytu (sídlo) vlastníka

Por. číslo *Priezvisko, meno (názov), rodné priezvisko, dátum narodenia, rodné číslo (IČO) a Spoluvlastnícky podiel miesto trvalého pobytu (sídlo) vlastníka*

Účastník právneho vzťahu: **Vlastník**

1 Bratislavský samosprávny kraj, Sabinovská 16, Bratislava -Ružinov, PSČ 820 05, SK

1 / 1

IČO :

Titul nadobudnutia	Delimitač.protokol,listina o určení sč.
Titul nadobudnutia	Listina o určení sč.
Titul nadobudnutia	Delimitačný protokol,listina o určení sč.

Tituly nadobudnutia LV:

Žiadosť-zmena adresy -1794/06

ČASŤ C: ĎARCHY

Por.č.:

Zmluva o zriadení vecného bremena strpieť na zaťaženej nehnuteľnosti uloženie teplovodného bezkanálového potrubia na pozemku parc.č. 3511/1 v rozsahu podľa GP č. 30032015 a pozemku parc.č. 3675/15 v rozsahu podľa GP 1803/2015, - údržby, opravy, výmeny, prevádzky a ďalšie činnosti potrebných na prevádzku teplovodného bezkanálového predizolovaného potrubia a jeho príslušenstva a súvisiacich zariadení na pozemkoch parcel č. 3511/1 a pozemok parc.č. 3675/15 a t o v rozsahu podľa geometrického plánu, - prechodu a prejazdu cez pozemky parc.č. 3511/1 a parc.č. 3675/15 vozidlom (osobným a nákladným) za účelom vykonania činnosti uvedených v zmluve a to v rozsahu podľa geometrického plánu v pro spech TERMMING, a.s., Mlynské Nivy 61, 827 11 Bratislava, IČO : 35 972 254, podľa Zmluvy o zriadení vecného bremena V 5275/2015 zo dňa 18.1.2016.

Zmluva o zriadení vecného bremena strpieť na zaťaženej nehnuteľnosti uloženie teplovodného bezkanálového potrubia na pozemku parc.č. 3511/1 v rozsahu podľa GP č. 30032015 a pozemku parc.č. 3675/15 v rozsahu podľa GP 1803/2015, - údržby, opravy, výmeny, prevádzky a ďalšie činnosti potrebných na prevádzku teplovodného bezkanálového predizolovaného potrubia a jeho príslušenstva a súvisiacich zariadení na pozemkoch parcel č. 3511/1 a pozemok parc.č. 3675/15 a t o v rozsahu podľa geometrického plánu, - prechodu a prejazdu cez pozemky parc.č. 3511/1 a parc.č. 3675/15 vozidlom (osobným a nákladným) za účelom vykonania činnosti uvedených v zmluve a to v rozsahu podľa geometrického plánu v pro spech TERMMING, a.s., Mlynské Nivy 61, 827 11 Bratislava, IČO : 35 972 254, podľa Zmluvy o zriadení vecného bremena V 5275/2015 zo dňa 18.1.2016.

Iné údaje:

Bez zápisu.

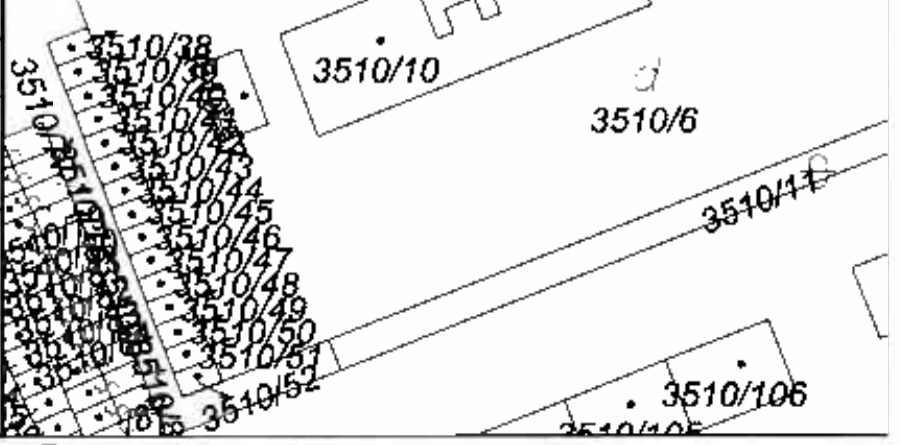
Poznámka:

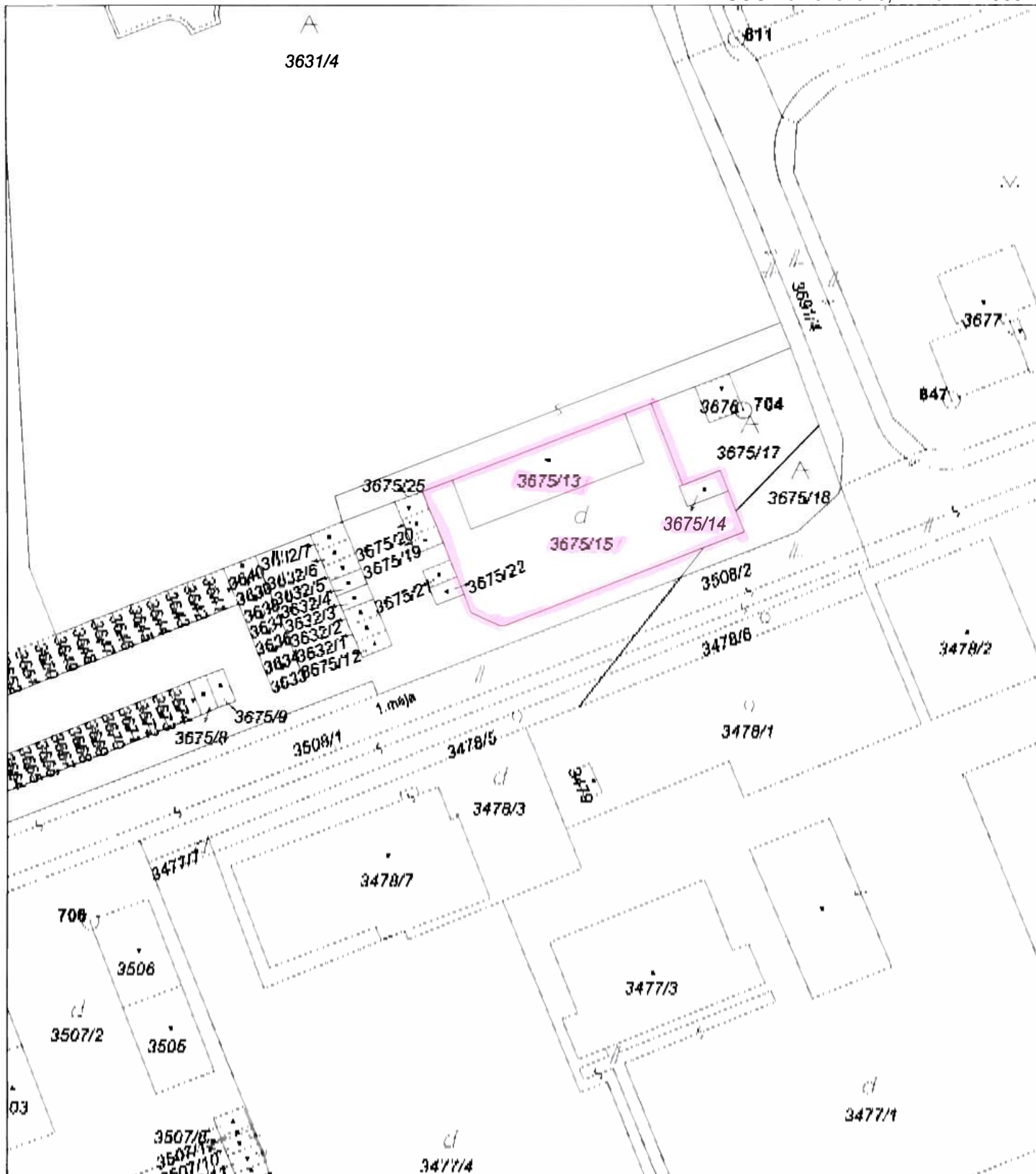
Bez zápisu.



Názov organizácie	Okres Pezinok	Obec PEZINOK	K.ú. Pezinok
Správa katastra Pezinok	Číslo zák. K1 1963/2012	Mapový list PEZINOK 4-3/12, PEZINOK 4-3/14, PEZINOK 4-	Mierka 1:1000
Vyhotovil	KÓPIA Z KATASTRÁLNEJ MAPY		
Dňa: 14.05.2012	na parcelu 3510/7		
Meno: Tomáš Režnák			

Pežok
SOŠ Komenského 27, 76





Názov organizácie	Okres Pezinok	Obec PEZINOK	K.ú. Pezinok
	Číslo zák. X1 1083/2012	Mapový list PEZINOK 4-3/23, PEZINOK 4-3/21	Mierka 1:1000
Správa katastra Pezinok	KÓPIA Z KATASTRÁLNEJ MAPY		
	na parcelu 3675/13		
Vyhotovil			
Dňa: 14.06.2012			
Meno: Tomáš Rožňák			



Rožňák

Obchodná akadémia, Myslenická 1, Pezinok

Nehnuteľnosti evidované na LV 4567 pre katastrálne územie Pezinok

Budova školy, súpis.č.3001 situovaná na par.č. 2974/6

Pozemok, zastavené plochy a nádvoría, situovaný na par.č. parcelné číslo 2974/2

Pozemok, zastavané plochy a nádvoría, situovaný na par.č. 2974/61.

Nehnuteľnosti sú vo vlastníckom podiele BSK 1/1. Majetok nie je poistený.

Účtovná hodnota nehnuteľného majetku v správe školy k 31.12.2016 je :

- stavieb 540.475,35 €
- pozemkov 25.247,07 €.

Prehľad zmlúv o nájme nebytového priestoru platných v roku 2016

<i>nájomca</i>	<i>predmet nájmu+výmera v m2</i>	<i>doba nájmu od - do</i>	<i>ročná výška nájmu v €</i>
Orange, a.s., Bratislava	strešná plocha budovy - 20 m2	1.6.2005 - neurčitá	1 275,49 €
Kakašová Helena, Senec	bufet - 28,5 m2	1.9.2012 - 31.8.2017	96,00 €
Bohumil Bemer - BEKR, Trenčín	vstupná hala školy - 150 m2	26.11.2016-27.11.2016	200,00 €
Andrea Spišáková, Bratislava	fitnes	1.4.2016-30.9.2016	1 370,00 €
Andrea Spišáková, Bratislava	fitnes	1.12.2016-31.8.2017	280,00 €
TM Consulting, s.r.o., Nitra	učebňa č. 111 - 60 m2	24.10.2016-5.12.2016 (6dní)	180,00 €
TM Consulting, s.r.o., Nitra	učebňa č. 111 - 60 m2	1.2.2016-11.3.2016 (6dní)	180,00 €



Úrad geodézie, kartografie a katastra Slovenskej republiky
VÝPIS Z KATASTRA NEHNUTEĽNOSTÍ

Okres: **Pezinok**
Obec: **PEZINOK**
Katastrálne územie: **Pezinok**

Vytvorené cez katastrálny portál

Dátum vyhotovenia **31.08.2016**
Čas vyhotovenia: **15:21:26**

VÝPIS Z LISTU VLASTNÍCTVA č. 4567

ČASŤ A: MAJETKOVÁ PODSTATA

PARCELY registra "C" evidované na katastrálnej mape

Parcelné číslo	Výmera v m2	Druh pozemku	Spôsob využ. p.	Umiest. pozemku	Právny vzťah	Druh ch.n.
2974/ 2	4858	Zastavané plochy a nádvoria	18	1		
2974/ 6	1410	Zastavané plochy a nádvoria	16	1		
2974/ 61	440	Zastavané plochy a nádvoria	25	1		

Legenda:

Spôsob využívania pozemku:

18 - Pozemok, na ktorom je dvor

16 - Pozemok, na ktorom je postavená nebytová budova označená súpisným číslom

25 - Pozemok, na ktorom je postavená ostatná inžinierska stavba a jej súčasť

Umiestnenie pozemku:

1 - Pozemok je umiestnený v zastavanom území obce

Stavby

Súpisné číslo	na parcele číslo	Druh stavby	Popis stavby	Druh ch.n.	Umiest. stavby
3001	2974/ 6	11	Obchodná akadémia		1

Legenda:

Druh stavby:

11 - Budova pre školstvo, na vzdelávanie a výskum

Kód umiestnenia stavby:

1 - Stavba postavaná na zemskom povrchu

ČASŤ B: VLASTNÍCI A INÉ OPRÁVNENÉ OSOBY

Por. číslo Priezvisko, meno (názov), rodné priezvisko, dátum narodenia, rodné číslo (IČO) a Spoluvlastnícky podiel miesto trvalého pobytu (sídlo) vlastníka

Účastník právneho vzťahu:

Vlastník

1 Bratislavský samosprávny kraj, Sabinovská 16, Bratislava- Ružinov, PSČ 820 05, SK

1 / 1

IČO :

Titul nadobudnutia

Delimitačný protokol

Titul nadobudnutia

Listina o určení sč., Delimitačný protokol

Tituly nadobudnutia LV:

Žiadosť -zmena adresy -1794/06

ČASŤ C: ŤARCHY

Por.č.:

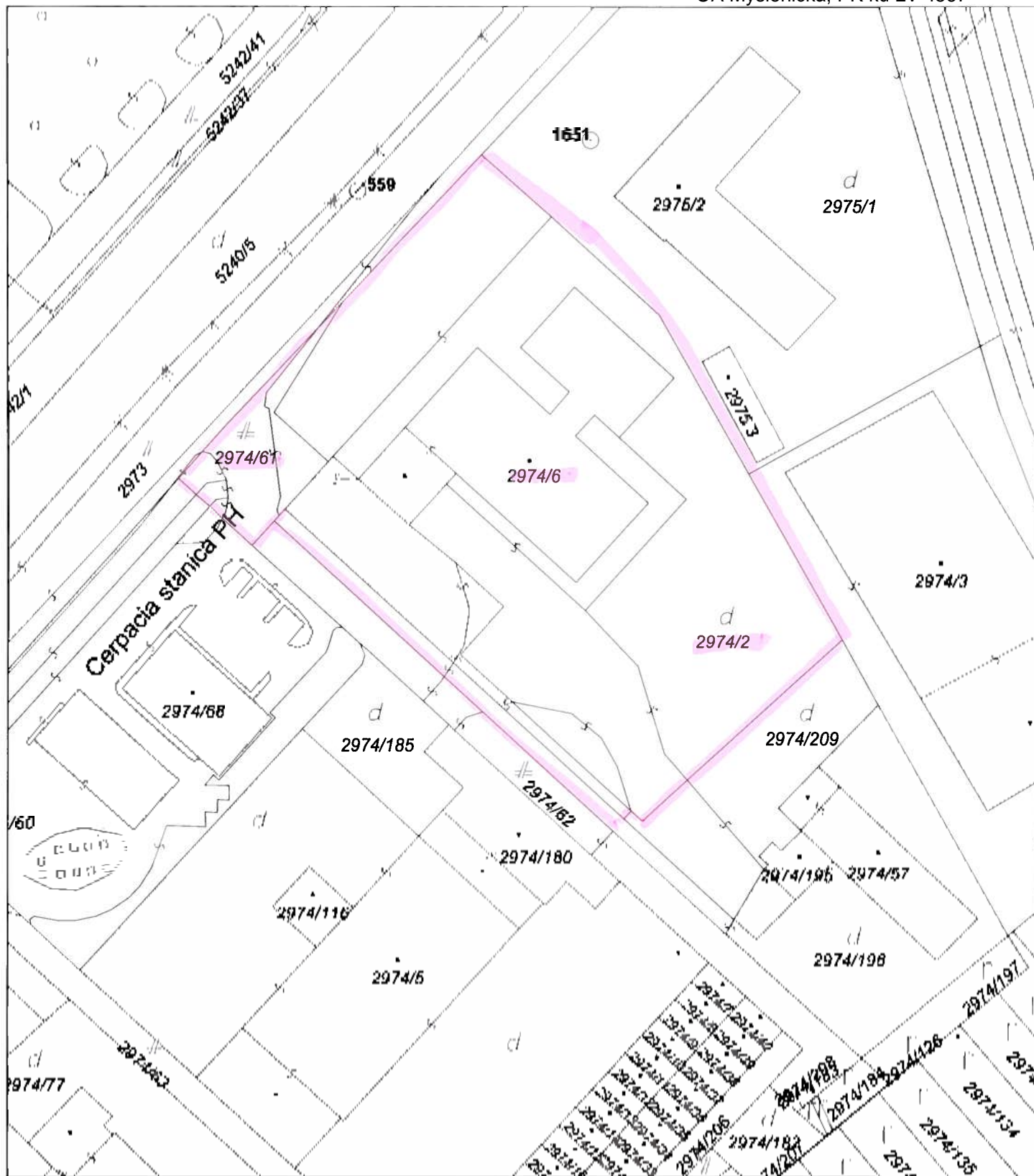
Na par.č.2974/61 :Vecné bremeno v prospech Slovnaft a.s. Bratislava podľa zmluvy o vecnom bremene V 957/96 zo dňa 19.9.1996 - 848/96

Iné údaje:

Oprávnenie z vecného bremena na par.č.2974/196 - V 3072/04 - 203/05

Poznámka:

Bez zápisu.



Názov organizácie	Oblasť Pezínok	Obec PEZINOK	K.ú. Pezínok
	Číslo zák. K1 1063/2012	Mapový list PEZINOK 4-3/32, PEZINOK 4-3/41	Mierka 1:1000
Správa katastra Pezínok	KÓPIA Z KATASTRÁLNEJ MAPY		
	na parcelu 2974/2		
Vyhotožil			
Dňa: 14.05.2012			
Mont: Tomáš Rožník			

Stredná odborná škola vinársko-ovocinárska, Kostolná 3, Modra

Nehnuteľnosti evidované na LV 6077 pre katastrálne územie Modra

- Budova pálenice na Hornej ul.22, súpisné číslo 216, situovaná na pozemkoch parcelné číslo 5576/1, 5576/2, 5576/3 a 5576/4; Pozemok parcelné číslo 5576/3 nie je vo vlastníctve BSK (nezaložený list vlastníctva).
- Pozemok, ostatné plochy, situovaný na par.č. 5569/5
- Pozemok, ostatné plochy, situovaný na par.č. 5577/1
- Pozemok, ostatné plochy, situovaný na par.č. 5577/2
- Pozemok, zastavané plochy a nádvoría, situovaný na par.č.5578/1
- Pozemok, zastavané plochy a nádvoría, situovaný na par.č. 5578/2
- Pozemok, zastavané plochy a nádvoría, situovaný na par.č. 5578/3
- Pozemok, vodné plochy, situovaný na par.č.5585/3

Nehnuteľnosti sú vo vlastníckom podiele BSK 1/1.

- Budova školského internátu na **Kostolnej 3** súpisné číslo 1806 situovaná na pozemku parcelné číslo 698/10;
- Budova kotelne súpisné číslo 1807 situovaná na pozemku parcelné číslo 698/4;
- Budova školskej prístavby súpisné číslo 1819 situovaná na pozemku parcelné číslo 698/3; Právny vzťah ku pozemku evidovaný na LV 5407, vlastník Cirkevný zbor
- Evanjelickej cirkvi augsburského vyznania na Slovenku Zvolen
- Budova telocvične súpisné číslo 1820 situovaná na pozemku parcelné číslo 698/7; ; Právny vzťah ku pozemku evidovaný na LV 5407, vlastník Cirkevný zbor Evanjelickej cirkvi augsburského vyznania na Slovenku Zvolen
- Prevádzková budova súpisné číslo 1933 situovaná na pozemku parcelné číslo 698/9; Právny vzťah ku pozemku evidovaný na LV 5407, vlastník Cirkevný zbor Evanjelickej cirkvi augsburského vyznania na Slovenku Zvolen
- Pozemok, ostatné plochy, situovaný na par.č. 375/2
- Pozemok, zastavané plochy a nádvoría, situovaný na par.č.698/1
- Pozemok, zastavané plochy a nádvoría, situovaný na par.č.698/4
- Pozemok, zastavané plochy a nádvoría, situovaný na par.č. 698/10
- Pozemok, zastavané plochy a nádvoría, situovaný na par.č. 698/11
- Pozemok, ostatné plochy, situovaný na par.č. 698/12
- Pozemok, ovocné sady, situovaný na par.č.703
- Pozemok, ostatné plochy, situovaný na par.č. 5550/1
- Pozemok, ostatné plochy, situovaný na par.č. 5553
- Pozemok, vinice, situovaný na par.č. 5554
- Pozemok, ostatné plochy, situovaný na par.č. 5557/3
- Pozemok, vinice, situovaný na par.č.5558/1
- Pozemok, vinice, situovaný na par.č.5558/3
- Pozemok, ostatné plochy, situovaný na par.č.5559/1
- Pozemok, vinice, situovaný na par.č.5560
- Pozemok, ostatné plochy, situovaný na par.č.5561
- Pozemok, vinice, situovaný na par.č.5562
- Pozemok, vinice, situovaný na par.č. 5563
- Pozemok, ostatné plochy, situovaný na par.č.5564/1
- Pozemok, vodné plochy, situovaný na par.č.5565/2
- Pozemok, ostatné plochy, situovaný na par.č. 5566/3
- **Budovu školy súpisné číslo 162** situovaná na pozemku parcelné číslo 698/6 si škola prenajíma od Západného dištriktu Evanjelickej cirkvi augsburského vyznania na Slovensku Zvolen.

Nehnutelnosti evidované na LV 9717 pre katastrálne územie Modra

- Pozemok, ostatné plochy, situovaný na par.č. 5471/2

Nehnutelnosti evidované na LV 9720 pre katastrálne územie Modra

- Pozemok, vinice, situovaný na par.č. 5556/3. Spoluvlastnícky podiel BSK je 2/7. 5/7 vlastní Slovenský pozemkový fond Bratislava

Nehnutelnosti evidované na LV 2721 pre katastrálne územie Vištuk

- Budova – obytný dom, súpisné číslo 458, situovaný na pozemku parcelné číslo 1024/35. Pozemok pod stavbou je vo vlastníctve Slovenského pozemkového fondu. Právny vzťah ku pozemku je evidovaný na LV 1942.

Nehnutelný majetok nie je poistený.

Účtovná hodnota nehnuteľného majetku v správe školy k 31.12.2016 je :

- stavieb 2.273.149,61 €
- pozemkov 3.514.657,23 €.

Prehľad zmlúv o nájme nebytového priestoru platných v roku 2016

<i>nájomca</i>	<i>predmet nájmu+výmera v m2</i>	<i>doba nájmu od - do</i>	<i>ročná výška nájmu v €</i>
Vladimír Varga - VEVE DESIGN, Modra	hala č. 3 o výmere 200 m2	9.11.2011 - neurčitá	3 660,00 €
Coca-Cola HBC Slovenská republika, Ba	dva predajné automaty	28.5.2003 - neurčitá	120,00 €
Mars SR, kom.spol.	predajný automat	25.4.2013 - neurčitá	300,00 €
Brunovský Bohumil	nájom bytu o výmere 79 m2	31.10.2010 - neurčitá	801,48 €
Jurikovič Ivan	nájom bytu o výmere 61 m2	31.10.2010 - neurčitá	682,20 €
Grúber Rudolf	nájom rod. domu OKAL o výmere 100,2 m2	1.8.1984 - neurčitá	934,44 €
OLIMI zubná ambulancia, Ba	nájom nebytových priestorov o výmere 56 m2	1.1.2014 - neurčitá	840,00 €
Ing. Rastislav Čistý VILLA MODUR, Modra	nájom nebytový priestorov o výmere 120 m2	1.8.2015 - neurčitá	2 400,00 €

budova internátu – súpisné číslo 1806



kotolňa – súpisné číslo 1807



prístavba školy – súpisné číslo 1819



budova telocvične – súpisné číslo 1820



prevádzková budova – súpisné číslo 1933



budova pálenica na Hornej ul.



Úrad geodézie, kartografie a katastra Slovenskej republiky
VÝPIS Z KATASTRA NEHNUTEĽNOSTÍ

Okres: **Pezinok**
Obec: **MODRA**
Katastrálne územie: **Modra**

Vytvorené cez katastrálny portál

Dátum vyhotovenia **05.03.2017**
Čas vyhotovenia: **16:14:01**

VÝPIS Z LISTU VLASTNÍCTVA č. 9720

ČASŤ A: MAJETKOVÁ PODSTATA

PARCELY registra "C" evidované na katastrálnej mape

Parcelné číslo	Výmera v m ²	Druh pozemku	Spôsob využ. p.	Umiest. pozemku	Právny vzťah	Druh ch.n.
5556/ 3	7510	Vinice	3	2		

Legenda:

Spôsob využívania pozemku:

3 - Pozemok, na ktorom sa pestuje vinič alebo pozemok vhodný na pestovanie viniča, na ktorom bol vinič dočasne odstránený

Umiestnenie pozemku:

2 - Pozemok je umiestnený mimo zastavaného územia obce

ČASŤ B: VLASTNÍCI A INÉ OPRÁVNENÉ OSOBY

Por. číslo Priezvisko, meno (názov), rodné priezvisko, dátum narodenia, rodné číslo (IČO) a Spoluvlastnícky podiel miesto trvalého pobytu (sídlo) vlastníka

Účastník právneho vzťahu: **Vlastník**

1 BRATISLAVSKÝ SAMOSPRÁVNY KRAJ, Sabinovská 16, Bratislava, PSČ 83102, SK

2 / 7

IČO :

Titul nadobudnutia **Rozhodnutie o PÚ č. OPÚ 3/2007/551-1/Ra**

Účastník právneho vzťahu: **Vlastník**

2 SR - Slovenský pozemkový fond, Búdkova cesta 36, Bratislava 1, SK

5 / 7

IČO :

Titul nadobudnutia **Rozhodnutie o PÚ č. OPÚ 3/2007/551-1/Ra**

ČASŤ C: ŤARCHY

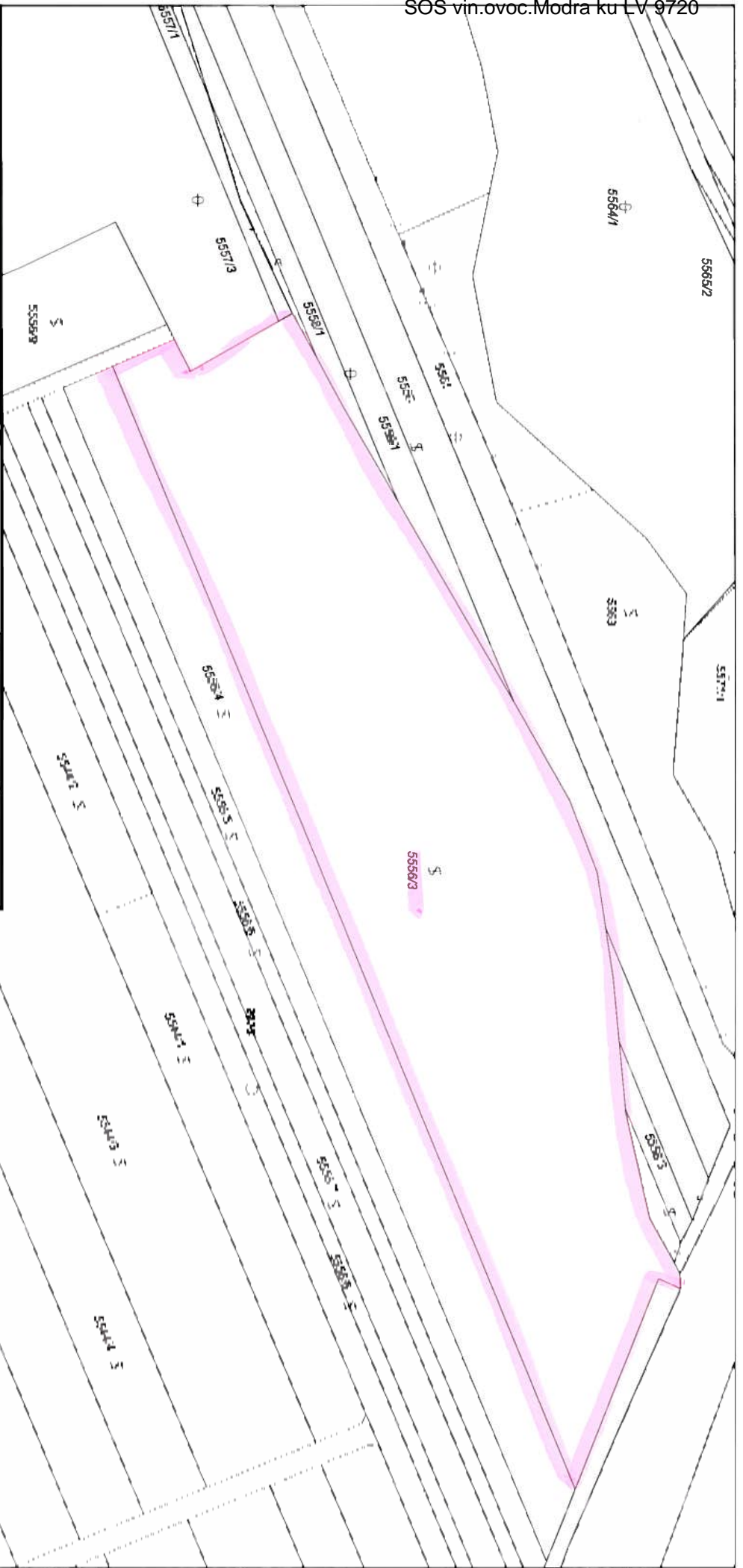
Bez zápisu.

Iné údaje:

Bez zápisu.

Poznámka:

Bez zápisu.



Název organizácie Správa katastra Pezínok	Okres Pezínok	Obec MODRA	K.ú. Modra
	Číslo záhl. K1 1963/2012	Mapový list PEZINOK 2- DV14 PEZINOK 2-0-23	Mierka 1:1000
KÓPIA Z KATASTRÁLNEJ MAPY na parcelu 55593			
Vyhotovil			
Dňa: 14.05.2012	Miesto:		
Meno: Tomáš Reznák	Podpis:		

Úrad geodézie, kartografie a katastra Slovenskej republiky
VÝPIS Z KATASTRA NEHNUTEĽNOSTÍ

Okres: **Pezinok**
Obec: **MODRA**
Katastrálne územie: **Modra**

Vytvorené cez katastrálny portál

Dátum vyhotovenia **05.03.2017**
Čas vyhotovenia: **16:15:25**

VÝPIS Z LISTU VLASTNÍCTVA č. 9717

ČASŤ A: MAJETKOVÁ PODSTATA

PARCELY registra "C" evidované na katastrálnej mape

<i>Parcelné číslo</i>	<i>Výmera v m2</i>	<i>Druh pozemku</i>	<i>Spôsob využ. p.</i>	<i>Umiest. pozemku</i>	<i>Právny vzťah</i>	<i>Druh ch.n.</i>
5471/ 2	1702	Ostatné plochy	37			2

Legenda:

Spôsob využívania pozemku:

37 - Pozemok, na ktorom sú skaly, svahy, rokliny, výmole, vysoké medze s krovím alebo kamením a iné plochy, ktoré neposkytujú trvalý úžitok

Umiestnenie pozemku:

2 - Pozemok je umiestnený mimo zastavaného územia obce

ČASŤ B: VLASTNÍCI A INÉ OPRÁVNENÉ OSOBY

Por. číslo Priezvisko, meno (názov), rodné priezvisko, dátum narodenia, rodné číslo (IČO) a Spoluvlastnícky podiel miesto trvalého pobytu (sídlo) vlastníka

Účastník právneho vzťahu: **Vlastník**

3 BRATISLAVSKÝ SAMOSPRÁVNY KRAJ, Sabinovská 16, Bratislava, PSČ 83102, SK

1 / 11

IČO :

Titul nadobudnutia **Rozhodnutie o PÚ č. OPÚ 3/2007/551-1/Ra**

Účastník právneho vzťahu: **Vlastník**

6 Kintler Peter r. Kintler, Dukelská 361/7, Modra, PSČ 900 01, SK

20 / 22

Dátum narodenia : **18.12.1965**

Titul nadobudnutia **Oprava údajov v rozhodnutí o schválení vykonania projektu pozemkových úprav č.j. 251/2009/1373-1539/Ra zo dňa 04.11.2009 Podanie: Z 9/2010**

ČASŤ C: ŤARCHY

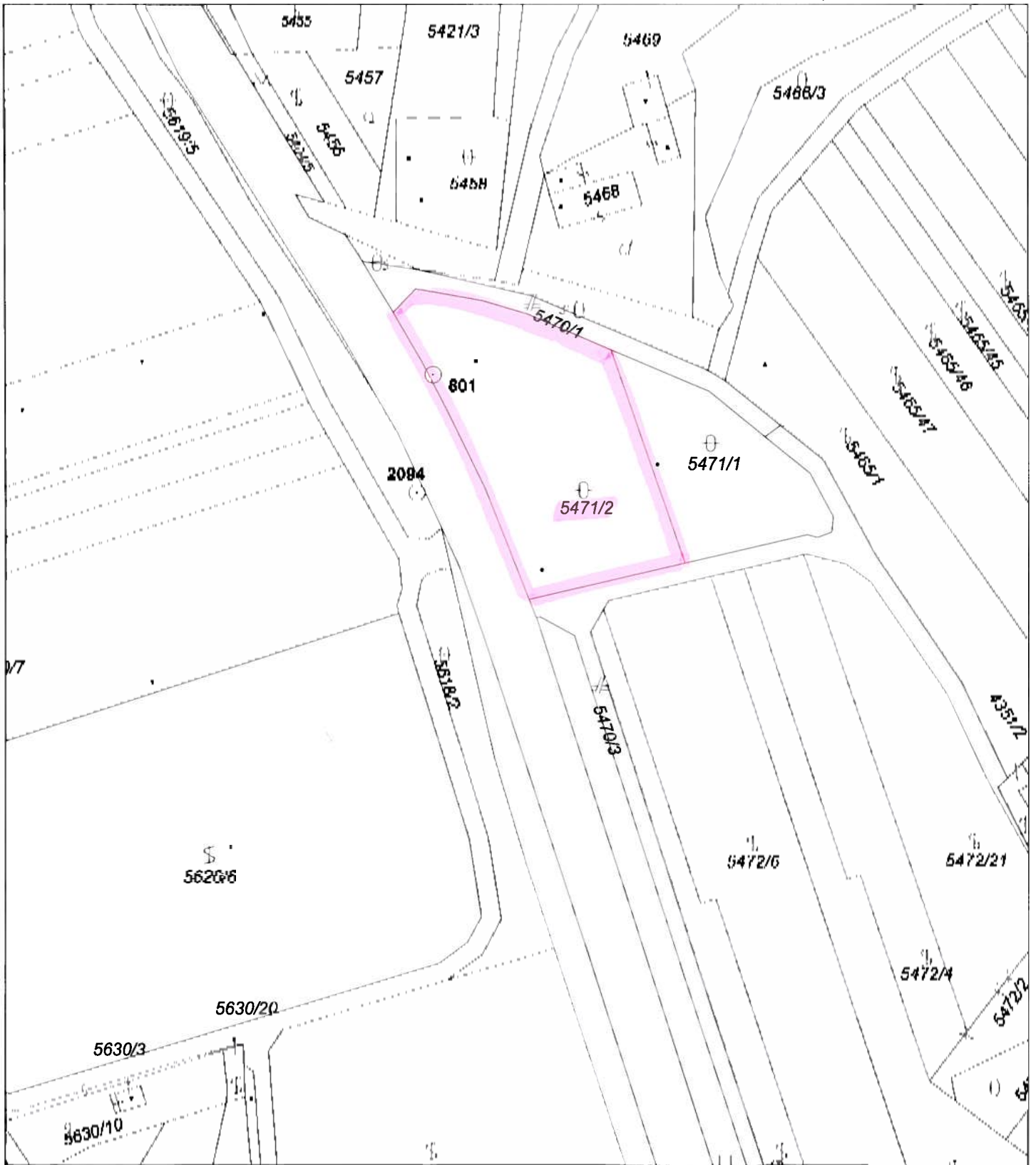
Bez zápisu.

Iné údaje:

Bez zápisu.

Poznámka:

Bez zápisu.



Názov organizácie	Okres Pozinok	Obec MODRA	K.ú. Modra
	Číslo zák. K1 1083/2012	Mapový list CASTA 2-9/34,CASTA 2-9/43	Mierka 1:1000
Správa katastra Pozinok	KÓPIA Z KATASTRÁLNEJ MAPY		
	na parc.čísle 5471/2		
Vyhotovil			
Dňa: 14.05.2012			
Meno: Tomáš Režnýk	6024		

Úrad geodézie, kartografie a katastra Slovenskej republiky
VÝPIS Z KATASTRA NEHNUTEĽNOSTÍ

Okres: **Pezinok**
 Obec: **MODRA**
 Katastrálne územie: **Modra**

Vytvorené cez katastrálny portál

Dátum vyhotovenia **31.08.2016**
 Čas vyhotovenia: **13:48:47**

VÝPIS Z LISTU VLASTNÍCTVA č. 6077

ČASŤ A: MAJETKOVÁ PODSTATA

PARCELY registra "C" evidované na katastrálnej mape

Parcelné číslo	Výmera v m ²	Druh pozemku	Spôsob využ. p.	Umiest. pozemku	Právny vzťah	Druh ch.n.
373	1562	Zastavané plochy a nádvorí	16	1		
375/ 2	127	Ostatné plochy	37	1		
698/ 1	25728	Zastavané plochy a nádvorí	18	1		
698/ 4	257	Zastavané plochy a nádvorí	17	1		
698/ 10	1396	Zastavané plochy a nádvorí	16	1		
698/ 11	725	Zastavané plochy a nádvorí	22	1		
698/ 12	560	Ostatné plochy	37	2		
703	11213	Ovocné sady	6	1		
2192	727	Zastavané plochy a nádvorí	17	1		
2193	1488	Ostatné plochy	30	1		
2194/ 1	1122	Zastavané plochy a nádvorí	16	1		
2194/ 2	3062	Zastavané plochy a nádvorí	18	1		
2531/ 1	3274	Zastavané plochy a nádvorí	16	1		
5550/ 1	600	Ostatné plochy	37	1		
5553	489	Ostatné plochy	37	1		
5554	2155	Vinice	3	1		
5557/ 3	53	Ostatné plochy	37	2		
5558/ 1	312	Vinice	3	2		
5558/ 3	106	Vinice	3	2		
5559/ 1	901	Ostatné plochy	37	2		
5560	2153	Vinice	3	2		
5561	2366	Ostatné plochy	37	2		
5562	3619	Vinice	3	1		
5563	1443	Vinice	3	1		
5564/ 1	6033	Ostatné plochy	37	1		
5564/ 2	22	Ostatné plochy	37	1		
5565/ 2	87	Vodné plochy	11	1		
5566/ 1	566	Ostatné plochy	37	1		
5566/ 3	16	Ostatné plochy	37	1		
5567	67	Zastavané plochy a nádvorí	16	1		
5568	30	Zastavané plochy a nádvorí	16	1		
5569/ 1	4404	Ostatné plochy	29	1		
5569/ 5	34	Ostatné plochy	29	1		
5576/ 1	746	Zastavané plochy a nádvorí	16	1		
5576/ 2	83	Zastavané plochy a nádvorí	16	1		
5576/ 4	12	Zastavané plochy a nádvorí	16	1		
5577/ 1	3721	Ostatné plochy	37	1		

PARCELY registra "C" evidované na katastrálnej mape

Parcelné číslo	Výmera v m2	Druh pozemku	Spôsob využ. p.	Umiest. pozemku	Právny vzťah	Druh ch.n.
5577/ 2	306	Ostatné plochy	37	1		
5578/ 1	1862	Zastavané plochy a nádvoria	18	1		
5578/ 2	231	Zastavané plochy a nádvoria	18	1		
5578/ 3	252	Zastavané plochy a nádvoria	18	1		
5585/ 3	17	Vodné plochy	11	1		

Legenda:

Spôsob využívania pozemku:

29 - Pozemok, na ktorom je okrasná záhrada, uličná a sídlisková zeleň, park a iná funkčná zeleň a lesný pozemok na rekreačné a poľovnícke využívanie

37 - Pozemok, na ktorom sú skaly, svahy, rokliny, výmole, vysoké medze s krovím alebo kamením a iné plochy, ktoré neposkytujú trvalý úžitok

6 - Pozemok súvisle vysadený ovocnými stromami, ovocnými krami a ovocnými sadenicami na jednom mieste, jedným alebo viacerými druhmi

22 - Pozemok, na ktorom je postavená inžinierska stavba - cestná, miestna a účelová komunikácia, lesná cesta, poľná cesta, chodník, nekryté parkovisko a ich súčasti

3 - Pozemok, na ktorom sa pestuje vinič alebo pozemok vhodný na pestovanie viniča, na ktorom bol vinič dočasne odstránený

30 - Pozemok, na ktorom je ihrisko, štadión, kúpalisko, športová dráha, autokemp, táborisko a iné

17 - Pozemok, na ktorom je postavená budova bez označenia súpisným číslom

18 - Pozemok, na ktorom je dvor

11 - Vodný tok (prírodný - rieka, potok; umelý - kanál, náhon a iné)

16 - Pozemok, na ktorom je postavená nebytová budova označená súpisným číslom

Umiestnenie pozemku:

2 - Pozemok je umiestnený mimo zastavaného územia obce

1 - Pozemok je umiestnený v zastavanom území obce

Stavby

Súpisné číslo	na parcele číslo	Druh stavby	Popis stavby	Druh ch.n.	Umiest. stavby
215	373	11	budova		1
216	5576/ 1	11	Pálenica Horná 22		1
216	5576/ 2	11	Pálenica Horná 22		1
216	5576/ 3	11	Pálenica Horná 22		1
Právny vzťah k parcele na ktorej leží stavba 216 nie je evidovaný na liste vlastníctva.					
216	5576/ 4	11	Pálenica Horná 22		1
1374	2531/ 1	11	budova školy		1
1387	2194/ 1	11	škola		1
1788	2192	11	športová hala		1
1806	698/ 10	11	internát		1
1807	698/ 4	11	kotolňa		1
1819	698/ 3	11	škola-prístavba		1
Právny vzťah k parcele na ktorej leží stavba 1819 je evidovaný na liste vlastníctva číslo 5407.					
1820	698/ 7	11	telocvičňa		1
Právny vzťah k parcele na ktorej leží stavba 1820 je evidovaný na liste vlastníctva číslo 5407.					
1933	698/ 9	11	prevádzková budova		1
Právny vzťah k parcele na ktorej leží stavba 1933 je evidovaný na liste vlastníctva číslo 5407.					
1998	5567	11	Sklad		1
1999	5568	11	Sklad		1

Legenda:

Druh stavby:

11 - Budova pre školstvo, na vzdelávanie a výskum

Kód umiestnenia stavby:

1 - Stavba postavaná na zemskom povrchu

ČASŤ B: VLASTNÍCI A INÉ OPRÁVNENÉ OSOBY

Por. číslo Priezvisko, meno (názov), rodné priezvisko, dátum narodenia, rodné číslo (IČO) a Spoluvlastnícky podiel miesto trvalého pobytu (sídlo) vlastníka

Účastník právneho vzťahu:

Vlastník

1 Bratislavský samosprávny kraj, Sabinovská 16, Bratislava - Ružinov,
SK

1 / 1

IČO :

Por. číslo Priezvisko, meno (názov), rodné priezvisko, dátum narodenia, rodné číslo (IČO) a Spoluvlastnícky podiel miesto trvalého pobytu (sídlo) vlastníka

IČO :

Titul nadobudnutia	Delimitačný protokol
Titul nadobudnutia	Žiadosť o zápis č. ORGSM-76/23/2004
Titul nadobudnutia	Žiadosť o zápis č. ORGSM-76/24/2004
Titul nadobudnutia	Žiadosť o zápis č. ORGSM-76/30/2004
Titul nadobudnutia	žiadosť o zápis ORGSM-76/2004
Titul nadobudnutia	Hlásenie zmien
Titul nadobudnutia	Hlásenie zmien
Titul nadobudnutia	Žiadosť o zápis č. ORGSM 76/73/2004
Titul nadobudnutia	Hlásenie zmien
Titul nadobudnutia	Žiadosť o zmenu adresy

ČASŤ C: ŤARCHY

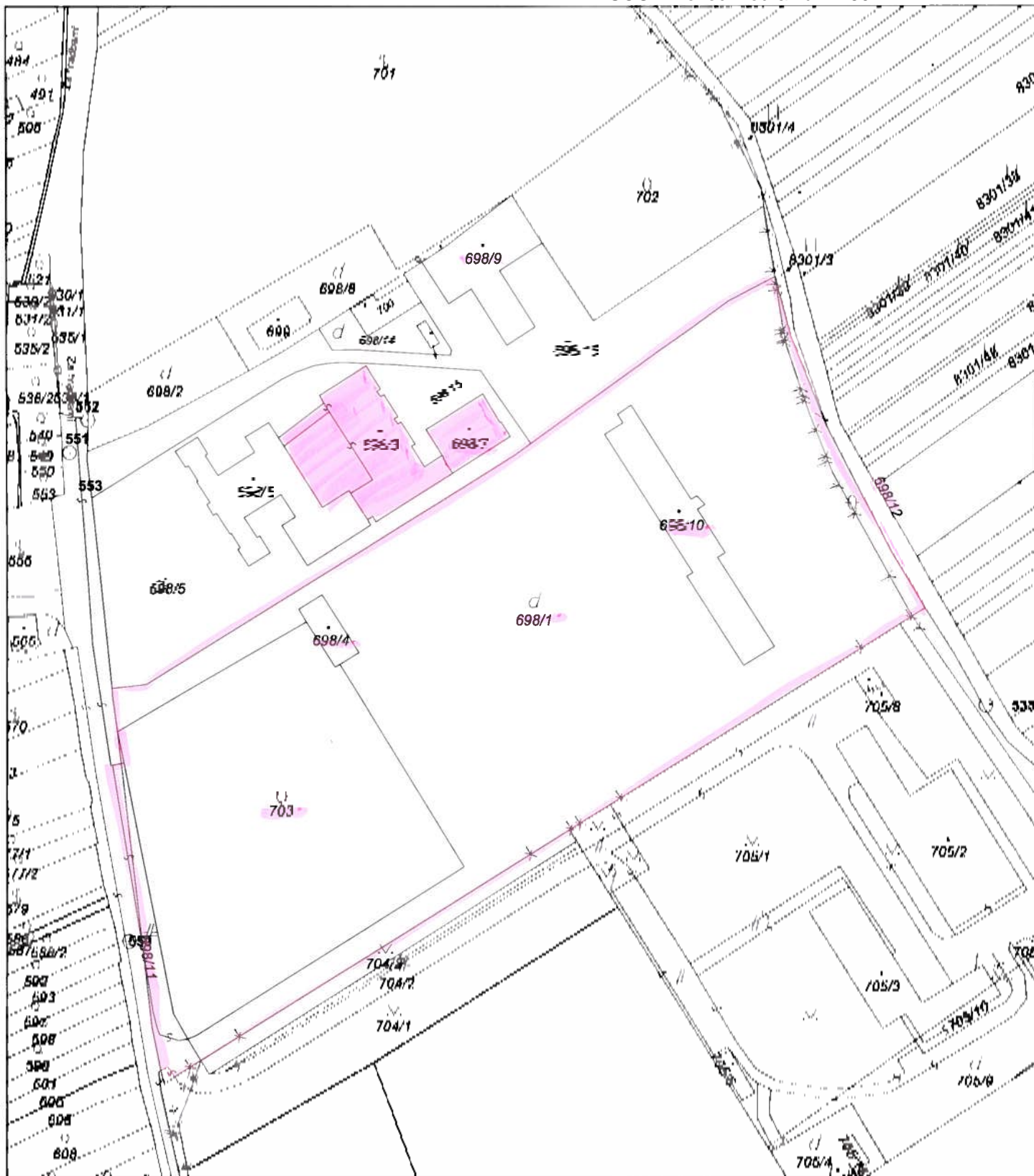
Bez zápisu.

Iné údaje:

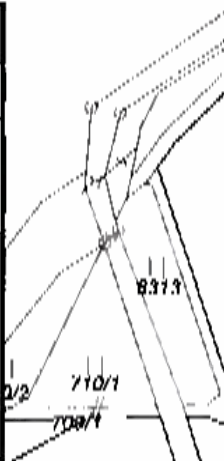
Bez zápisu.

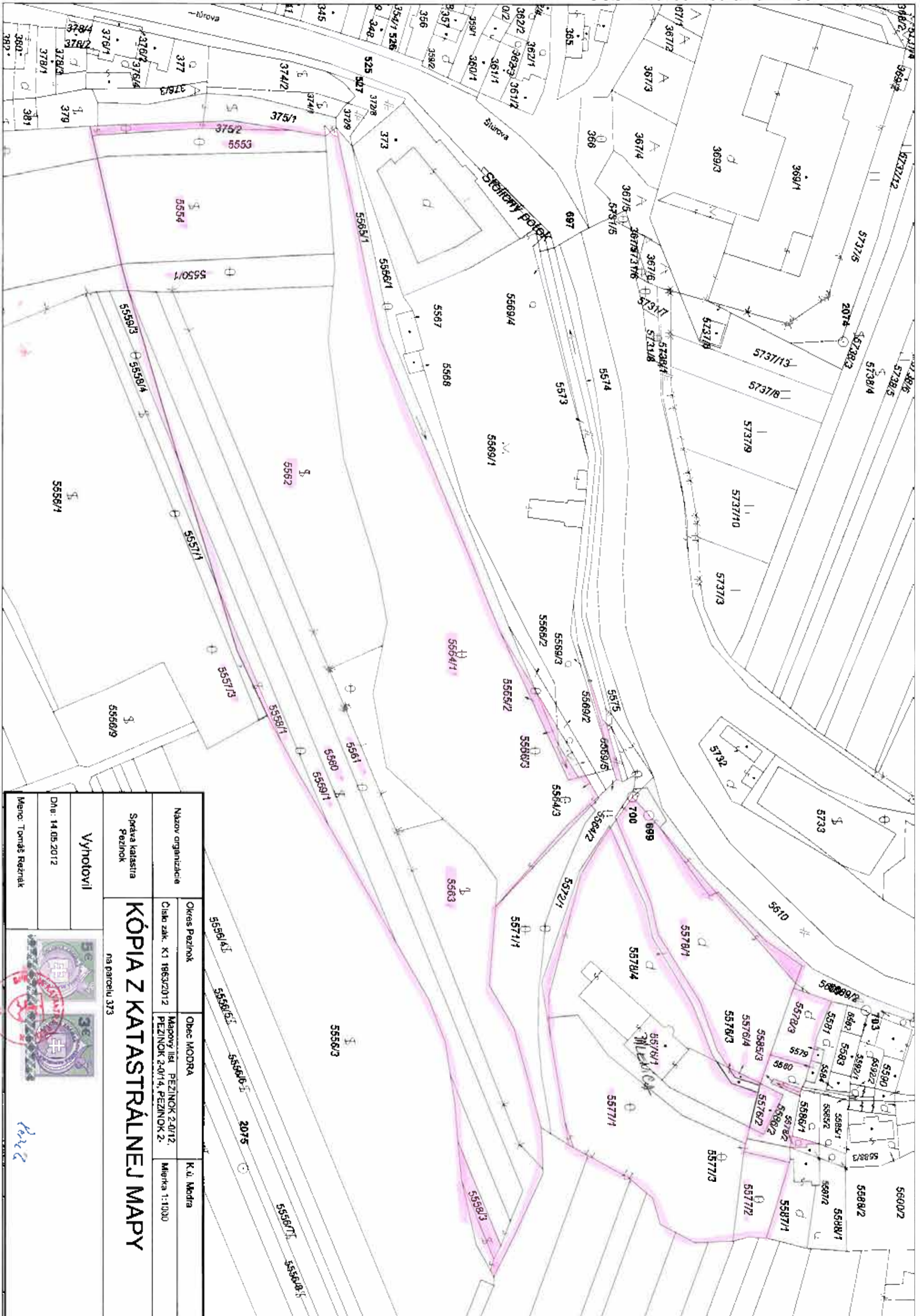
Poznámka:

Bez zápisu.



Názov organizácie	Okres Pezinok	Obec MODRA	K.ú. Modra
	Číslo zák. K1 1983/2012	Mapový list PEZINOK 2-0/3	Mierka 1:2000
Správa katastra Pezinok	KÓPIA Z KATASTRÁLNEJ MAPY		
	na parcelu 698/1		
Vyhotožil			
Dňa: 14.05.2012			
Meno: Tomáš Rožník			





Název organizácie Správa katastra Pezinok		Obec MODRA		K.ú. Modra	
Číslo zák. K1 1863/2012		Mapový list PEZINOK 2-0/12, PEZINOK 2-0/14, PEZINOK 2.		Mierka 1:1000	
KÓPIA Z KATASTRÁLNEJ MAPY na parcelu 373					
Výňatok		Dňa: 14.05.2012			
Meno: Tomáš Reznák					

Reznák

Úrad geodézie, kartografie a katastra Slovenskej republiky
VÝPIS Z KATASTRA NEHNUTEĽNOSTÍ

Okres: **Pezinok**
Obec: **VIŠTUK**
Katastrálne územie: **Vištuk**

Vytvorené cez katastrálny portál

Dátum vyhotovenia **05.03.2017**
Čas vyhotovenia: **16:11:23**

VÝPIS Z LISTU VLASTNÍCTVA č. 2721

ČASŤ A: MAJETKOVÁ PODSTATA

Stavby

Súpisné číslo	na parcele číslo	Druh stavby	Popis stavby	Druh ch.n.	Umiest. stavby
458	1024/ 35	10	Obytný dom		1
Právny vzťah k parcele na ktorej leží stavba 458 je evidovaný na liste vlastníctva číslo 1942.					

Legenda:

Druh stavby:

10 - Rodinný dom

Kód umiestnenia stavby:

1 - Stavba postavaná na zemskom povrchu

ČASŤ B: VLASTNÍCI A INÉ OPRÁVNENÉ OSOBY

Por. číslo Priezvisko, meno (názov), rodné priezvisko, dátum narodenia, rodné číslo (IČO) a Spoluvlastnícky podiel miesto trvalého pobytu (sídlo) vlastníka

Účastník právneho vzťahu:

Vlastník

**1 Bratislavský samosprávny kraj, Sabinovská 16, Bratislava-Ružinov,
PŠČ 82005, SK**

1 / 1

IČO :

Titul nadobudnutia

Zápis podľa § 4 zákona č. 446/2001 Z.z.

Titul nadobudnutia

Oprava supis. čísiel

ČASŤ C: ŤARCHY

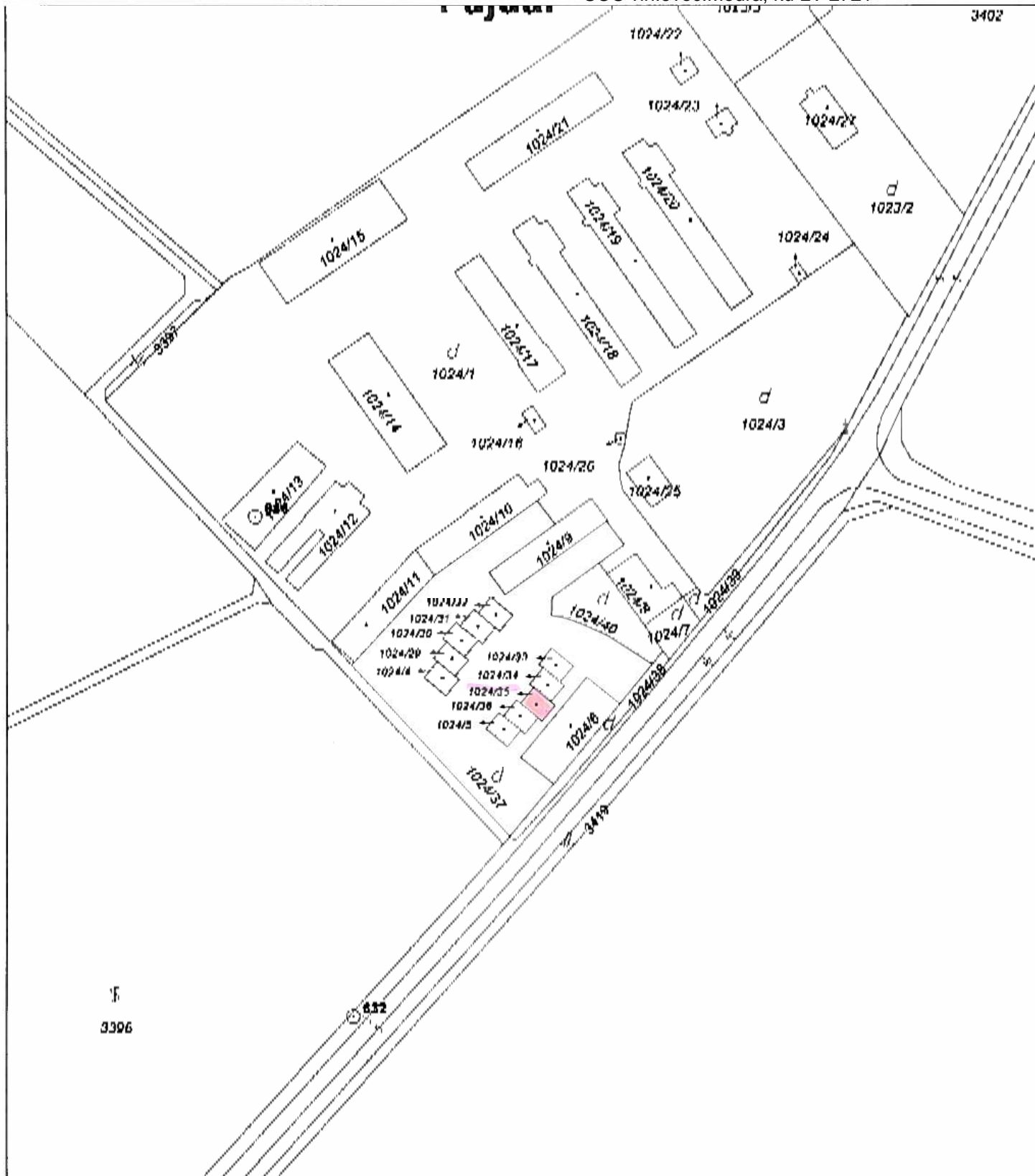
Bez zápisu.

Iné údaje:

Bez zápisu.

Poznámka:

Bez zápisu.



Názov organizácie	Okres Pezinok	Obec VIŠŤUK	K.ú. Vištuk
	Číslo zák. K1 1963/2012	Mapový list PEZINOK 0-1/3	Mierka 1:2000
Správa katastra Pezinok	KÓPIA Z KATASTRÁLNEJ MAPY		
Vyhotovili	na parcelu 1024/35		
Dňa: 14.05.2012			
Meno: Tomáš Režnák			

3420

Úrad geodézie, kartografie a katastra Slovenskej republiky
VÝPIS Z KATASTRA NEHNUTEĽNOSTÍ

Okres: **Pezinok**
Obec: **VIŠTUK**
Katastrálne územie: **Vištuk**

Vytvorené cez katastrálny portál

Dátum vyhotovenia **05.03.2017**
Čas vyhotovenia: **17:17:14**

VÝPIS Z LISTU VLASTNÍCTVA č. 1942

ČASŤ A: MAJETKOVÁ PODSTATA

PARCELY registra "C" evidované na katastrálnej mape

Parcelné číslo	Výmera v m ²	Druh pozemku	Spôsob využ. p.	Umiest. pozemku	Právny vzťah	Druh ch.n.
1023/ 2	3566	Zastavané plochy a nádvorí	18	2		
1024/ 4	80	Zastavané plochy a nádvorí	15	2		
Právny vzťah k stavbe evidovanej na pozemku 1024/ 4 je evidovaný na liste vlastníctva číslo 2742.						
1024/ 5	80	Zastavané plochy a nádvorí	15	2		
Právny vzťah k stavbe evidovanej na pozemku 1024/ 5 je evidovaný na liste vlastníctva číslo 2758.						
1024/ 6	596	Záhrady	4	2		
1024/ 27	250	Zastavané plochy a nádvorí	15	2		
Právny vzťah k stavbe evidovanej na pozemku 1024/ 27 je evidovaný na liste vlastníctva číslo 2756.						
1024/ 30	79	Zastavané plochy a nádvorí	15	2		
Právny vzťah k stavbe evidovanej na pozemku 1024/ 30 je evidovaný na liste vlastníctva číslo 2740.						
1024/ 31	79	Zastavané plochy a nádvorí	15	2		
Právny vzťah k stavbe evidovanej na pozemku 1024/ 31 je evidovaný na liste vlastníctva číslo 2757.						
1024/ 32	79	Zastavané plochy a nádvorí	15	2		
Právny vzťah k stavbe evidovanej na pozemku 1024/ 32 je evidovaný na liste vlastníctva číslo 2764.						
1024/ 33	79	Zastavané plochy a nádvorí	15	2		
Právny vzťah k stavbe evidovanej na pozemku 1024/ 33 je evidovaný na liste vlastníctva číslo 2771.						
1024/ 34	79	Zastavané plochy a nádvorí	15	2		
Právny vzťah k stavbe evidovanej na pozemku 1024/ 34 je evidovaný na liste vlastníctva číslo 2743.						
1024/ 35	79	Zastavané plochy a nádvorí	15	2		
Právny vzťah k stavbe evidovanej na pozemku 1024/ 35 je evidovaný na liste vlastníctva číslo 2721.						
1024/ 36	79	Zastavané plochy a nádvorí	15	2		
Právny vzťah k stavbe evidovanej na pozemku 1024/ 36 je evidovaný na liste vlastníctva číslo 2768.						
1024/ 37	5139	Zastavané plochy a nádvorí	18	2		
1024/ 38	325	Zastavané plochy a nádvorí	18	2		

Legenda:

Spôsob využívania pozemku:

15 - Pozemok, na ktorom je postavená bytová budova označená súpisným číslom

18 - Pozemok, na ktorom je dvor

4 - Pozemok prevažne v zastavanom území obce alebo v záhradkárskej osade, na ktorom sa pestuje zelenina, ovocie, okrasná nízka a vysoká zeleň a iné poľnohospodárske plodiny

Umiestnenie pozemku:

2 - Pozemok je umiestnený mimo zastavaného územia obce

PARCELY registra "E" evidované na mape určeného operátu

Parcelné číslo	Výmera v m2	Druh pozemku	Pôvodné k.ú.	Počet č. UO	Umiest pozemku
85	633	Trvalé trávne porasty		0	1
788/ 2	1216	Ostatné plochy		0	2
1719/ 6	340	Trvalé trávne porasty		0	1
1882/ 1	877	Orná pôda		0	1
1997/ 1	4181	Orná pôda		0	1
2738/ 2	778	Ostatné plochy		0	

Legenda:

Umiestnenie pozemku:

2 - Pozemok je umiestnený mimo zastavaného územia obce

1 - Pozemok je umiestnený v zastavanom území obce

ČASŤ B: VLASTNÍCI A INÉ OPRÁVNENÉ OSOBY

Por. číslo **Priezvisko, meno (názov), rodné priezvisko, dátum narodenia, rodné číslo (IČO) a Spoluvlastnícky podiel miesta trvalého pobytu (sídlo) vlastníka**

Účastník právneho vzťahu:

Vlastník

1 Slovenský pozemkový fond, Bratislava, Búdková č.36, SK

1 / 1

IČO :

Titul nadobudnutia

PK vl.64, č.d.378/60

Titul nadobudnutia

107-ROEP-1/2000 zo dňa 22.5.2000

Titul nadobudnutia

Kúpa V 1042/98, Žiadosť o zápis GP č.1185 4278-229/96+Delimitačný protokol

Titul nadobudnutia

Geometrický plán č.106/2005, Geometrický plán č.107/2005

Titul nadobudnutia

Geometrický plán č.143/2005

Tituly nadobudnutia LV:

D 1009/78 - 3/79 na parc. č.1569/4

ČASŤ C: ŤARCHY

Bez zápisu.

Iné údaje:

Rozhodnutie o PÚ č.290/2011/919/Ra.

Poznámka:

Bez zápisu.

Úrad geodézie, kartografie a katastra Slovenskej republiky
VÝPIS Z KATASTRA NEHNUTEĽNOSTÍ

Okres: **Pezinok**
Obec: **MODRA**
Katastrálne územie: **Modra**

Vytvorené cez katastrálny portál

Dátum vyhotovenia **05.03.2017**
Čas vyhotovenia: **16:50:02**

VÝPIS Z LISTU VLASTNÍCTVA č. 5407

ČASŤ A: MAJETKOVÁ PODSTATA

PARCELY registra "C" evidované na katastrálnej mape

Parcelné číslo	Výmera v m ²	Druh pozemku	Spôsob využ. p.	Umiest. pozemku	Právny vzťah	Druh ch.n.
698/ 3	1848	Zastavané plochy a nádvoria	16	1		
Právny vzťah k stavbe evidovanej na pozemku 698/ 3 je evidovaný na liste vlastníctva číslo 6077.						
698/ 7	470	Zastavané plochy a nádvoria	16	1		
Právny vzťah k stavbe evidovanej na pozemku 698/ 7 je evidovaný na liste vlastníctva číslo 6077.						
698/ 9	1105	Zastavané plochy a nádvoria	16	1		
Právny vzťah k stavbe evidovanej na pozemku 698/ 9 je evidovaný na liste vlastníctva číslo 6077.						
698/ 14	550	Zastavané plochy a nádvoria	18	1		
698/ 15	34	Zastavané plochy a nádvoria	17	1		
698/ 16	4151	Zastavané plochy a nádvoria	18	1		
698/ 18	1371	Zastavané plochy a nádvoria	18	1		
700	243	Zastavané plochy a nádvoria	16	1		
702	4631	Ostatné plochy	37	1		
998/ 1	1360	Zastavané plochy a nádvoria	16	1		
1130/ 1	1492	Záhrady	4	1		
1131/ 1	1166	Zastavané plochy a nádvoria	16	1		
1132/ 1	622	Zastavané plochy a nádvoria	18	1		
1132/ 3	530	Zastavané plochy a nádvoria	18	1		
1132/ 4	649	Zastavané plochy a nádvoria	16	1		
1132/ 5	777	Zastavané plochy a nádvoria	18	1		
1132/ 6	537	Zastavané plochy a nádvoria	16	1		
1133/ 2	2603	Ostatné plochy	37	1		
1133/ 4	16	Zastavané plochy a nádvoria	22	1		
1134/ 2	390	Ostatné plochy	37	1		
1137/ 3	86	Zastavané plochy a nádvoria	22	1		

Legenda:

Spôsob využívania pozemku:

37 - Pozemok, na ktorom sú skaly, svahy, rokliny, výmole, vysoké medze s krovím alebo kamením a iné plochy, ktoré neposkytujú trvalý úžitok

22 - Pozemok, na ktorom je postavená inžinierska stavba - cestná, miestna a účelová komunikácia, lesná cesta, poľná cesta, chodník, nekryté parkovisko a ich súčasti

17 - Pozemok, na ktorom je postavená budova bez označenia súpisným číslom

18 - Pozemok, na ktorom je dvor

4 - Pozemok prevažne v zastavanom území obce alebo v záhradkárskej osade, na ktorom sa pestuje zelenina, ovocie, okrasná nízka a vysoká zeleň a iné poľnohospodárske plodiny

PARCELY registra "C" evidované na katastrálnej mape

Parcelné číslo **Výmera v m2** **Druh pozemku** **Spôsob využ. p.** **Umiest. pozemku** **Právny vzťah** **Druh ch.n.**

16 - Pozemok, na ktorom je postavená nebytová budova označená súpisným číslom

Umiestnenie pozemku:

1 - Pozemok je umiestnený v zastavanom území obce

Stavby

Súpisné číslo	na parcele číslo	Druh stavby	Popis stavby	Druh ch.n.	Umiest. stavby
34	998/ 1	20	Budova		1
909	1132/ 4	12	Budova /sirotinec/	201	1
910	1131/ 1	13	budova /internát/		1
1688	700	20	Budova		1
2282	1132/ 6	20	Prevádzková budova		1

Legenda:

Druh stavby:

20 - Iná budova

13 - Budova ubytovacieho zariadenia

12 - Budova zdravotníckeho a sociálneho zariadenia

Druh chránenej nehnuteľnosti:

201 - Nehnuteľná kultúrna pamiatka (národná kultúrna pamiatka)

Kód umiestnenia stavby:

1 - Stavba postavaná na zemskom povrchu

ČASŤ B: VLASTNÍCI A INÉ OPRÁVNENÉ OSOBY

Por. číslo **Priezvisko, meno (názov), rodné priezvisko, dátum narodenia, rodné číslo (IČO) a** **Spoluvlastnícky podiel**
miesto trvalého pobytu (sídlo) vlastníka

Účastník právneho vzťahu:

Vlastník

1 **Cirkevný zbor Evanjelickej cirkvi augsburského vyznania na Slovensku**
Modra, SK

1 / 1

IČO :

Titul nadobudnutia

Rozsudok 11C 119/96, Dohoda o vydaní vecí,

Titul nadobudnutia

Žiadosť GP 2-301/94, 2-268/94,

Titul nadobudnutia

Žiadosť

Titul nadobudnutia

Žiadosť o zápis parciel PK 1698 a 2416 zo dňa 19.7.1999

Titul nadobudnutia

Žiadosť o zápis GP č. 38/2007

Tituly nadobudnutia LV:

GP č. 56/2010, Rozhodnutie o určení súpisného čísla č.j.: ÚÚSŽP-7878/2011-1056-JŠK Podanie: R 152/2011

GP č. 56/2010, Rozhodnutie o určení súpisného čísla č.j.: ÚÚSŽP-7878/2011-1056-JŠK Podanie: R 152/2011

GP č. 56/2010, Rozhodnutie o určení súpisného čísla č.j.: ÚÚSŽP-7878/2011-1056-JŠK Podanie: R 152/2011

GP č. 56/2010, Rozhodnutie o určení súpisného čísla č.j.: ÚÚSŽP-7878/2011-1056-JŠK Podanie: R 152/2011

GP č. 56/2010, Rozhodnutie o určení súpisného čísla č.j.: ÚÚSŽP-7878/2011-1056-JŠK Podanie: R 152/2011

GP č. 56/2010, Rozhodnutie o určení súpisného čísla č.j.: ÚÚSŽP-7878/2011-1056-JŠK Podanie: R 152/2011

GP č. 56/2010, Rozhodnutie o určení súpisného čísla č.j.: ÚÚSŽP-7878/2011-1056-JŠK Podanie: R 152/2011

GP č. 56/2010, Rozhodnutie o určení súpisného čísla č.j.: ÚÚSŽP-7878/2011-1056-JŠK Podanie: R 152/2011

ČASŤ C: ŤARCHY

Bez zápisu.

Iné údaje:

GP č. 60-2012 Podanie: R 24/2013

Rozhodnutie č. PUSR-2016/6233-3/34019/BRO - vyhlásenie za národnú kultúrnu pamiatku Podanie: Z 2027/2016

Rozhodnutie č. PUSR-2016/6233-3/34019/BRO - vyhlásenie za národnú kultúrnu pamiatku Podanie: Z 2027/2016

Rozhodnutie č. PUSR-2016/6233-3/34019/BRO - vyhlásenie za národnú kultúrnu pamiatku Podanie: Z 2027/2016

Rozhodnutie č. PUSR-2016/6233-3/34019/BRO - vyhlásenie za národnú kultúrnu pamiatku Podanie: Z 2027/2016

Poznámka:

Bez zápisu.

Stredná odborná škola, Kysucká 14, Senec

Nehnutelnosti evidované na LV 2949 pre katastrálne územie Senec

- Budova školy, súpisné č.1692, situovaná na na pozemku parcelné číslo 3972/1;
- Pozemok, zastavané plochy a nádvoría, situovaný na par.č. 3977/2
- Pozemok, zastavané plochy a nádvoría, situovaný na par.č. 4080/8
- Pozemok, zastavané plochy a nádvoría, situovaný na par.č. 4088/44

Majetok je vo vlastníckom podiele BSK 1/1 a to :

Nehnutelný majetok je poistený, poistné je vo výške 2.015,- eur.

Účtovná hodnota nehnuteľného majetku v správe školy k 31.12.2016 je :

- stavieb 2.586.737,21 €
- pozemkov 64.000,00 €.

Prehľad zmlúv o nájme nebytového priestoru platných v roku 2016

<i>nájomca</i>	<i>predmet nájmu+výmera v m2</i>	<i>doba nájmu od - do</i>	<i>ročná výška nájmu v €</i>
AVELER, s.r.o.	nebytové priestory, 20m2	1.1.2012 - neurčitá	190,61 €
JuMaDent, s.r.o.	nebytové priestory, 60,9 m2	1.2.2006 - neurčitá	1 415,31 €
K-STAV s.r.o.	nebytové priestory, 20m2	1.7.2007 - neurčitá	190,61 €
LACKO, s.r.o.	nebytové priestory, 40m2	1.4.2006 - neurčitá	381,22 €
Úrad práce Pezinok	nebyt.priest-kanc, 40 m2 nebyt.priest-sklad, 105 m2	1.7.2015 -30.10.2016	3 955,20 €
ORANGE SLOVENSKO	časť strešnej plochy, 28,6m2	2012 - neurčitá	3 300,00 €
PROVIDENT FINANCIAL, s.r.o.	nebytové priestory, 20m2	1.9.2003 - 31.7.2016	190,61 €
SGH s.r.o.	nebytové priestory, 74m2	1.1.2008 - neurčitá	644,64 €
InLed s.r.o.	nebyt. priest.-sklad, 57 m2	1.1.2015-neurčitá	2 394 €
Materské centrum	nebytové priestory, 82 m2	1.4.2015-30.6.2016	3 444 €
Súkromná zákl. škola	nebyt. priest., 1 102,14m2	1.9.2016-neurčitá	24 000 €



Úrad geodézie, kartografie a katastra Slovenskej republiky
VÝPIS Z KATASTRA NEHNUTEĽNOSTÍ

Okres: **Senec**
Obec: **SENEC**
Katastrálne územie: **Senec**

Vytvorené cez katastrálny portál

Dátum vyhotovenia **05.03.2017**
Čas vyhotovenia: **17:22:30**

VÝPIS Z LISTU VLASTNÍCTVA č. 2949

ČASŤ A: MAJETKOVÁ PODSTATÁ

PARCELY registra "C" evidované na katastrálnej mape

Parcelné číslo	Výmera v m ²	Druh pozemku	Spôsob využ. p.	Umiest. pozemku	Právny vzťah	Druh ch.n.
3972/ 1	8573	Zastavané plochy a nádvoria	16	1		
3977/ 2	880	Zastavané plochy a nádvoria	22	1		
4080/ 8	21529	Zastavané plochy a nádvoria	30	1		
4080/ 44	17	Zastavané plochy a nádvoria	99	1		
4080/167	36	Zastavané plochy a nádvoria	18	1		

Legenda:

Spôsob využívania pozemku:

99 - Pozemok využívaný podľa druhu pozemku

22 - Pozemok, na ktorom je postavená inžinierska stavba - cestná, miestna a účelová komunikácia, lesná cesta, poľná cesta, chodník, nekryté parkovisko a ich súčasť

30 - Pozemok, na ktorom je ihrisko, štadión, kúpalisko, športová dráha, autokemp, táborisko a iné

18 - Pozemok, na ktorom je dvor

16 - Pozemok, na ktorom je postavená nebytová budova označená súpisným číslom

Umiestnenie pozemku:

1 - Pozemok je umiestnený v zastavanom území obce

Stavby

Súpisné číslo	na parcele číslo	Druh stavby	Popis stavby	Druh ch.n.	Umiest. stavby
1692	3972/ 1	13	odborné učilište		1

Legenda:

Druh stavby:

13 - Budova ubytovacieho zariadenia

Kód umiestnenia stavby:

1 - Stavba postavaná na zemskom povrchu

ČASŤ B: VLASTNÍCI A INÉ OPRÁVNENÉ OSOBY

Por. číslo Priezvisko, meno (názov), rodné priezvisko, dátum narodenia, rodné číslo (IČO) a Spoluvlastnícky podiel miesto trvalého pobytu (sídlo) vlastníka

Účastník právneho vzťahu:

Vlastník

1 Bratislavský samosprávny kraj, Sabinovská 16, Bratislava, PSČ 820 05,
SR

1 / 1

IČO :

Titul nadobudnutia Zápis v zmysle zákona č.446/01 Z.z.

Titul nadobudnutia Zmena sídla.

ČASŤ C: ŤARCHY

Bez zápisu.

Iné údaje:

1 Rozhodnutie o oprave chyby v katastrálnom operáte č. X-11/2011/lf/roz. zo dňa 9.2.2011.

Poznámka:
Bez zápisu.



Organizácia Katastrálny úrad v Bratislave Správa katastra Senec	Okres Senec	Obec SENEC	Kat. územie Senec
	Číslo zákazky 4-1774/12	Mapový list č. PEZINOK 0-7/3	Mierka 1 : 2000 Kód 1
KÓPIA KATASTRÁLNEJ MAPY na parcelu: 4080/8			
Vyhotovil			
Dňa 18.05.2012	Meno Klára Tomanová		

Stredná odborná škola Gustáva Čejku, Bratislavská 44, Malinovo

Nehnutelnosti evidované na LV 786 pre katastrálne územie Malinovo

- Budova školského internátu, súpis.č. 54 situovaná na par.č. 2/7. Právny vzťah k parcele je evidovaný na LV 1101. Vlastníkom pozemku v podiele 1/3 je Mesto Malinovo

Nehnutelnosti evidované na LV 786 pre katastrálne územie Malinovo

- Budova školy súpisné číslo 53 situovanú na pozemku parcelné číslo 2/6;
- Budova garáží (7 ks) súpisné číslo 584 – 590 situované na pozemkoch parcelné číslo 15/6 až 15/12;
- Pozemok, zastavané plochy, situovaný na parcelné číslo 15/1,
- Pozemok, zastavané plochy, situovaný na par.č. 937/51
- Pozemok, zastavané plochy, situovaný na par.č. 937/52
- Pozemok, orná pôda, situovaná na par.č. 937/2
- Pozemok, orná pôda, situovaná na par.č. 937/53;

Vlastnícky podiel nehnuteľností evidovaných na LV 786 je 1/1.

Nehnutelnosti sú poistené, výška poistného je 472,- eur.

Účtovná hodnota nehnuteľného majetku v správe školy k 31.12.2016 je :

- stavieb 1.221.304,91 €
- pozemkov 287.210,68 €.

Prehľad zmlúv o nájme nebytového priestoru platných v roku 2016

<i>nájomca</i>	<i>predmet nájmu</i>	<i>doba nájmu</i>	<i>ročná výška nájmu v €</i>
Slovak Telecom, a. s.	nebytové priestory pre umiestnenie technolog. zariadenia	neurčitá	2 881,23 €
ORANGE Slovensko, a. s.	strešná plocha pre vysielateľ	neurčitá	3 319,39 €

budova školy – súpisné číslo 53



budova školského internátu – súpisné číslo 54



garáže



Úrad geodézie, kartografie a katastra Slovenskej republiky
VÝPIS Z KATASTRA NEHNUTEĽNOSTÍ

Okres: **Senec**
Obec: **MALINOVO**
Katastrálne územie: **Malinovo**

Vytvorené cez katastrálny portál

Dátum vyhotovenia **31.08.2016**
Čas vyhotovenia: **15:48:20**

VÝPIS Z LISTU VLASTNÍCTVA č. 1101

ČASŤ A: MAJETKOVÁ PODSTATA

PARCELY registra "C" evidované na katastrálnej mape

Parcelné číslo	Výmera v m ²	Druh pozemku	Spôsob využ. p.	Umiest. pozemku	Právny vzťah	Druh ch.n.
1	2359	Zastavané plochy a nádvorcia	16	1		, 501
Právny vzťah k stavbe evidovanej na pozemku 1 je evidovaný na liste vlastníctva číslo 786.						
2/ 1	128245	Ostatné plochy	29	1		, 201
2/ 4	3032	Ostatné plochy	29	1		, 501
2/ 7	2373	Zastavané plochy a nádvorcia	16	1		, 501
Právny vzťah k stavbe evidovanej na pozemku 2/ 7 je evidovaný na liste vlastníctva číslo 786.						
2/ 10	517	Zastavané plochy a nádvorcia	16	1		, 201
Právny vzťah k stavbe evidovanej na pozemku 2/ 10 je evidovaný na liste vlastníctva číslo 786.						

Legenda:

Spôsob využívania pozemku:

29 - Pozemok, na ktorom je okrasná záhrada, uličná a sídlisková zeleň, park a iná funkčná zeleň a lesný pozemok na rekreačné a poľovnícke využitie

16 - Pozemok, na ktorom je postavená nebytová budova označená súpisným číslom

Druh chránenej nehnuteľnosti:

201 - Nehnutelná kultúrna pamiatka (národná kultúrna pamiatka)

501 - Chránená vodohospodárska oblasť

Umiestnenie pozemku:

1 - Pozemok je umiestnený v zastavanom území obce

ČASŤ B: VLASTNÍCI A INÉ OPRÁVNENÉ OSOBY

Por. číslo Priezvisko, meno (názov), rodné priezvisko, dátum narodenia, rodné číslo (IČO) a Spoluvlastnícky podiel miesto trvalého pobytu (sídlo) vlastníka

Účastník právneho vzťahu: **Vlastník**

1 Bratislavský samosprávny kraj, Sabinovská 16, Bratislava, PSČ 820 05,
SR

2 / 3

IČO :

Titul nadobudnutia Dohoda o urovnani č. 1438/2002

Účastník právneho vzťahu: **Vlastník**

2 Obec Malinovo

1 / 3

IČO :

Titul nadobudnutia Dohoda o urovnani č. 1438/2002

ČASŤ C: ŤARCHY

Bez zápisu.

Iné údaje:

1 GP č. 234-083/2003

1 Zmena sídla spoločnosti, podľa R-177/2014 zo dňa 18. 2. 2014

Poznámka:

Bez zápisu.

Úrad geodézie, kartografie a katastra Slovenskej republiky
VÝPIS Z KATASTRA NEHNUTEĽNOSTÍ

Okres: **Senec**
 Obec: **MALINOVO**
 Katastrálne územie: **Malinovo**

Vytvorené cez katastrálny portál

Dátum vyhotovenia **05.03.2017**
 Čas vyhotovenia: **17:31:16**

VÝPIS Z LISTU VLASTNÍCTVA č. 786

ČASŤ A: MAJETKOVÁ PODSTATA

PARCELY registra "C" evidované na katastrálnej mape

Parcelné číslo	Výmera v m ²	Druh pozemku	Spôsob využ. p.	Umiest. pozemku	Právny vzťah	Druh ch.n.
2/ 6	820	Zastavané plochy a nádvoria	16	1		, 501
15/ 1	583	Zastavané plochy a nádvoria	18	1		, 501
15/ 6	18	Zastavané plochy a nádvoria	16	1		, 501
15/ 7	17	Zastavané plochy a nádvoria	16	1		, 501
15/ 8	18	Zastavané plochy a nádvoria	16	1		, 501
15/ 9	17	Zastavané plochy a nádvoria	16	1		, 501
15/ 10	18	Zastavané plochy a nádvoria	16	1		, 501
15/ 11	18	Zastavané plochy a nádvoria	16	1		, 501
15/ 12	19	Zastavané plochy a nádvoria	16	1		, 501
17/ 8	38	Ostatné plochy	34	1		, 501
219/ 2	1589	Zastavané plochy a nádvoria	18	1	5	, 501
937/ 2	5359	Orná pôda	1	2		, 501
937/ 51	410	Zastavané plochy a nádvoria	22	2		, 501
937/ 52	123	Zastavané plochy a nádvoria	18	2		, 501
937/ 53	2131	Orná pôda	1	2		, 501

Legenda:

Spôsob využívania pozemku:

22 - Pozemok, na ktorom je postavená inžinierska stavba - cestná, miestna a účelová komunikácia, lesná cesta, poľná cesta, chodník, nekryté parkovisko a ich súčasti

1 - Pozemok využívaný pre rastlinnú výrobu, na ktorom sa pestujú obilniny, okopaniny, krmoviny, technické plodiny, zelenina a iné poľnohospodárske plodiny alebo pozemok dočasne nevyužívaný pre rastlinnú výrobu

18 - Pozemok, na ktorom je dvor

16 - Pozemok, na ktorom je postavená nebytová budova označená súpisným číslom

34 - Pozemok, na ktorom je manipulačná a skladová plocha, objekt a stavba slúžiaca lesnému hospodárstvu

Druh chránenej nehnuteľnosti:

501 - Chránená vodohospodárska oblasť

Umiestnenie pozemku:

2 - Pozemok je umiestnený mimo zastavaného územia obce

1 - Pozemok je umiestnený v zastavanom území obce

Právny vzťah:

5 - Vlastník pozemku nie je vlastníkom stavby postavenej na tomto pozemku (pozemkoch)

Stavby

Súpisné číslo	na parcele číslo	Druh stavby	Popis stavby	Druh ch.n.	Umiest. stavby
53	2/ 6	11	školský objekt		1
54	2/ 7	11	internát ZŠŠZ		1
Právny vzťah k parcele na ktorej leží stavba 54 je evidovaný na liste vlastníctva číslo 1101.					
118	1	11	kaštieľ		1

Stavby

Súpisné číslo	na parcele číslo	Druh stavby	Popis stavby	Druh ch.n.	Umiest. stavby
Právny vzťah k parcele na ktorej leží stavba 118 je evidovaný na liste vlastníctva číslo 1101.					
120	2/ 10	11	školský objekt-ZSŠZ		1
Právny vzťah k parcele na ktorej leží stavba 120 je evidovaný na liste vlastníctva číslo 1101.					
584	15/ 6	20	garáž		1
585	15/ 7	20	garáž		1
586	15/ 8	20	garáž		1
587	15/ 9	20	garáž		1
588	15/ 10	20	garáž		1
589	15/ 11	20	garáž		1
590	15/ 12	20	garáž		1

Legenda:

Druh stavby:

20 - Iná budova

11 - Budova pre školstvo, na vzdelávanie a výskum

Kód umiestnenia stavby:

1 - Stavba postavaná na zemskom povrchu

ČASŤ B: VLASTNÍCI A INÉ OPRÁVNENÉ OSOBY

Por. číslo Príezvisko, meno (názov), rodné priezvisko, dátum narodenia, rodné číslo (IČO) a Spoluvlastnícky podiel miesta trvalého pobytu (sídlo) vlastníka

Účastník právneho vzťahu:

Vlastník

1 Bratislavský samosprávny kraj, Sabinovská 16, Bratislava, PSČ 820 05,
SR

1 / 1

IČO :

Titul nadobudnutia	Listina o určení súp.čísła č.215/2000,č.216/2000.
Titul nadobudnutia	Delimitačný protokol o odovzd. a prevz. nehnut. majetku
Titul nadobudnutia	Rozh.škol.vyvl. 1979 Sv. z 26.6.1979 - 66/80
Titul nadobudnutia	Dohoda o urovnani č.2 - 35/03
Titul nadobudnutia	Delimitačný protokol v zmysle zák.č.446/01 Z.z. o majetku VUC
Titul nadobudnutia	Listina o určení súp. čísla č. 768/02 - 57/03
Titul nadobudnutia	Listina o určení súp. čísla č. 187/02 - 36/03
Titul nadobudnutia	Rozhodnutie o určení súp. čísla č.j. 202/03
Titul nadobudnutia	Rozhodnutie o určení súp. čísla č.j. 203/03
Titul nadobudnutia	Rozhodnutie podľa X-210/08 zo dňa 11. 11. 2009

ČASŤ C: ŤARCHY

Por.č.:

- 1 Vecné bremeno v zmysle §23 odst.5 zákona 182/98 Zb. - právo užívania pozemku p.č. 219/10, 219/2 vlastníckmi bytov a nebytových priestorov vedených na LV č. 796 a 797
- 1 Právo prechodu cez parc.č. 15/1 v prospech vlastníka parc.č. 15/3,4 podľa dohody o urovnani č.2 zo dňa 16.12.2002
- 1 Vecné bremeno - podľa § 22 a nasl. Zákona č. 79/1957 Zb. o výrobe, rozvoje a spotrebe elektriny (elektrizačný zákon) v spojení s § 96 ods. 4 zákona č. 251/2012 Z. z. o energetike a o zmene a doplnení niektorých zákonov v prospech spoločnosti Západoslvenská distribučná, a. s., IČO: 36361518, Bratislava, podľa geometrického plánu č. 155-31/2015 č. o. 1987/2015 zo dňa 29. 10. 2015 (ZPMZ č. 1855) na pozemku registra 'C' par. č. 937/2 týkajúce sa elektroenergetického zariadenia: 1x22kV VN linka č. 414 na trase Rz Podunajské Biskupice - ZHZ Ivanka pri Dunaji, podľa Z-6443/2015 zo dňa 30. 10. 2015.

Iné údaje:

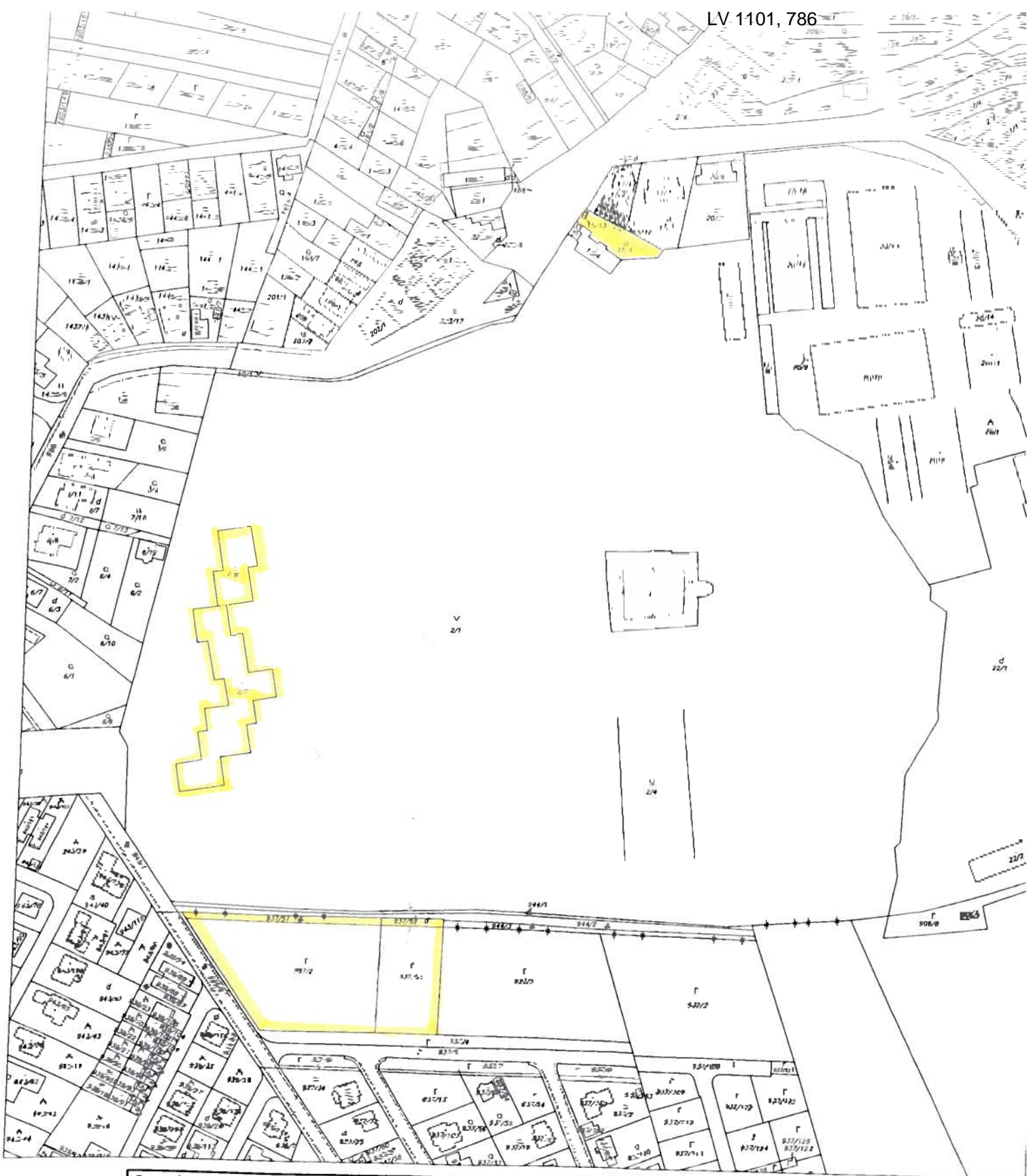
Hranica zast.úz.

GP č.58/2000

GP č. 234/9/03

- 1 GP č. 32100965 - 35/95
- 1 Bytovka s.č. 399 na p.č. 219/10 - LV č. 796 - 3/98
- 1 Gp č. 58/2000 - 66/00
- 1 Kašiel' - národná kultúrna pamiatka
- 1 GP č. 6/2003 zo dňa 21.3.2003
- 1 GP č. 10/05 zo dňa 7.6.2005, GP č. 12/05 zo dňa 4.4.2005
- 1 Gp č. 8/2006 zo dňa 21.6.2006 podľa V-4082/07 zo dňa 14.7.2008
- 1 GP č. 111/07 zo dňa 16. 10. 2007, podľa V-5718/08 zo dňa 1. 12. 2009
- 1 Zmena sídla spoločnosti, podľa R-177/2014 zo dňa 18. 2. 2014

Poznámka:
Bez zápisu.



Organizácia Katastrálny úrad v Bratislave Správa katastra Senec	Okres	Senec	Obec	MALINOVO	Kat. územie	Malinovo
	Číslo zakázky	5-840/2012	Mapový list č.	ZS XVIII 22 ai, 23 ae	Mierka	1 : 2880 Kód 3
	KÓPIA KATASTRÁLNEJ MAPY na parcelu: 2/1					
Vyhotovili		5€ SLOVENSKO 5€ SLOVENSKO dpis				
Dňa	19.03.2012					

Spojená škola, SNP č. 30, Ivanka pri Dunaji

Nehnutelnosti evidované na LV 689 pre katastrálne územie Farná

- Budova školy a internátu, súpis.č. 1074, situovaná na pozemku parc.č. 315/8. Budova pozostáva :
Blok A – Internát
Blok B – Vestibul
Blok C – Učebne
Blok D – Telocvičňa
Blok E – Učebne
Blok G – Kuchyňa, jedáleň
Garáž
- Pozemok, zastavané plochy a nádvoría, situovaný na parcelné číslo 315/2,
- Pozemok, ostatné plochy situované na par.č.316,
- Pozemok, ostatné plochy situované na par.č.317/1
- Pozemok, zastavané plochy a nádvoría situované na par.č. 317/4

Nehnutelnosti evidované na LV 2681 pre katastrálne územie Farná

- Budova – šatne, súpis.č. 1810, situovaná na pozemku par.č.315/11
- Budova - spoločenský objekt, súpisné číslo 1811 situovaná na pozemku parcelné číslo 315/10;
- Budova- školský bufet, súpisné číslo 1803 situovaná na pozemku parcelné číslo 315/12;
- Budova - spojovacie chodby – súpisné číslo 1804, situované na pozemku parcelné číslo 315/9
- Budova- spojovacie chodby- súpisné číslo 1805, situované na pozemku par.č. 315/15
- Budova odborných učebni súpisné číslo 1806 situovaná na pozemku parcelné číslo 315/4;
- Budova – dielne, učebne, kotolňa, súpisné číslo 1807 situovaná na parcel.číslo 315/13;
- Budova – odborné učebne, súpisné číslo 1808 , situovaná na pozemku parcelné číslo 315/7;
- Budova – odborné učebne, sklady, garáže, súpisné číslo 1809 ,situovaná na pozemku parcelné číslo 315/6;

Nehnutelnosti sú vo vlastníckom podiele BSK 1/1.

Nehnutelnosti evidované na LV 2822 pre katastrálne územie Ivanka pri Dunaji

Časť Zálesie

- Budova - odborné učebne súpisné číslo 1860, situovaná na pozemkoch parcelné číslo 914/6,
- Budova - odborné učebne súpisné číslo 1861, situovaná na par.č. 914/7
- Budova - odborné učebne súpisné číslo 1862, situovaná na par.č. 914/8
- Budova - odborné učebne súpisné číslo 1863, situovaná na par.č. 914/9
- Budova – prevádzkový a mechanizačný prístrešok súpisné číslo 1864 situovaný na par.č. 914/10,
- Budova – prevádzkový a mechaniz.prístrešok, súpis.č.1865, situovaná na pozemku parcelné číslo 914/11;
- Budova -náhradný elektrický zdroj – súpisné číslo 1866 situovaný na pozemku parcelné číslo 914/12;
- Budova – sociálno-prevádzkový objekt súpisné číslo 1867 situovaná na pozemku parcelné číslo 914/13;
- Budova -údržbárske dielne súpisné číslo 1868 situované na pozemku parcelné číslo 914/14;

- Budova -sklad podstielky – súpisné číslo 1869 situovaný na pozemku parcelné číslo 914/15;
- Budova - sklad – súpisné číslo 1870 situovaný na pozemku parcelné číslo 914/16;
- Budova - vodný zdroj – súpisné číslo 1871 situovaný na pozemku parcelné číslo 914/19;
- Pozemok, dvor, zastavané plochy a nádvoría parcelné číslo 914/2
- Pozemok, dvor, zastavané plochy a nádvoría, situované na par.č. 914/20

Vlastnícky podiel BSK je 1/1.

Nehnutelnosti evidované na LV 4169 pre katastrálne územie Bernolákovo
 Areál Bernolákovo-bývalá Stredná poľnohospodárska a priemyselná škola

Budova školy súpisné číslo 1394 situovaná na pozemku parcelné číslo 4777/388;
 Budova -byť školníka súpisné číslo 1684 situovaný na pozemku parcelné číslo 4777/389;
 Budova školského internátu súpisné číslo 1685 situovaná na pozemku parcelné číslo 4777/386;
 Budova -sklad súpisné číslo 2682 situovaný na pozemku parcelné číslo 4777/399;
 Budova -vodáreň – súpisné číslo 2683 situovaná na pozemku parcelné číslo 4777/398;
 Budova - čerpacia stanica – súpisné číslo 2684 situovaná na pozemku parcelné číslo 4777/397;
 Budova -garáže (4 ks) súpisné čísla 2685-2688 situované na pozemkoch parcelné čísla 4777/396 – 4777/393;
 Budova - poľnohospodárska hala – súpisné číslo 2689 situovaná na pozemku parcelné číslo 4777/392;
 Budova školských dielní – súpisné číslo 2690 situovaná na pozemku parcelné číslo 4777/391;
 Budova - odborný pavilón súpisné číslo 2691 situovaný na pozemku parcelné číslo 4777/390;
 Budova školskej jedálne súpisné číslo 2692 – situovaná na pozemku parcelné číslo 4777/387;
 Pozemok, parcelné číslo 4777/1, 4777/3 a 4777/400 ako zastavané plochy a nádvoría o výmere 43956 m²;

- pozemky parcelné číslo 4777/2 a 4777/4 ako záhrady o výmere 23132 m²;
- pozemok parcelné číslo 4777/5 ako vinica o výmere 4844 m².

Vlastnícky podiel BSK je 1/1.

- areál vo Veľkom Blahove (nehnutelnosti sú evidované na evidenčnom liste č. 6).
 Nehnutelnosti v tomto areáli nie sú vo vlastníctve BSK.

- technicko – administratívna budova (bez súpisného čísla);
- rybníky;
- altánok;
- sadky.

BSK podpísalo so Slovenským pozemkovým fondom Nájomnú zmluvu č. 00680/2014-PNZ-P40186/14.00 na pozemky pod rybníkmi vo Veľkom Blahove v celkovej výmere 27,3648 ha.

Nehnutelnosti nie sú poistené.

Účtovná hodnota nehnuteľného majetku v správe školy k 31.12.2016 je :

- stavieb 3.979.247,17 € 3.799.431,78 €
- pozemkov 21.415,56 €

Prehľad zmlúv o nájme nebytového priestoru platných v roku 2016

nájomca	predmet nájmu+výmera v m2	doba nájmu od - do	ročná výška nájmu v € - s DPH
Coca-Cola HBC Slovensko, s.r.o.	Chodba školy - plocha pod automat 2 m2	01.01.2011 - neurčito	201,60 €
Obec Bernolákovo	Učebne 119 m2	01.09.2011 - neurčito	1 523,20 €
FLEX-I s.r.o.	Kancelária 48 m2 + hala 310 m2	01.11.2010 - 31.10.2016	7 920,00 €
FLEX-I s.r.o.	Vonkajšie pomocné priestory 100 m2	01.11.2010 - 31.10.2016	1 440,00 €
Castilia s.r.o.	Sklad 15 m2	01.02.2006 - 31.10.2016	648,00 €
CHLADKLIMA MB s.r.o.	Garáž-31,63 m2	01.07.2012 - neurčito	455,47 €
R&J s.r.o.	Izba č. 208 - 49,70 m2	11.11.2013 - neurčito	1 057,78 €
DANAX s.r.o.	UNI bunka 21 m2 + plocha dvora 356 m2	01.10.2006 - 31.10.2016	3 470,40 €
Obec Bernolákovo	Učebne, šatňa, chodba 306 m2	01.09.2012 - neurčito	3.519,00 €
Patrik Labaj- NALA s.r.o.	Sklad 27 m2	01.02.2006 -30.6.2016	965,52 €
DAVE spol. s r.o.	Pozemok 8 m2	30.11.2004 - neurčito	232,36 €
Helena Kakašová	Bufet + chodba 16,90 m2	01.09.2005 - neurčito	511,25 €
Peter Kelemen	Autocvičisko 2.500 m2	01.07.2010 - neurčito	500,00 €
Štefan Hybský MADISON	Autocvičisko 2.500 m2	01.07.2010 - neurčito	500,00 €
Radovan Hanic - AUTOŠKOLA	Autocvičisko 2.500 m2	01.07.2010 - neurčito	500,00 €
Patrik Barkol	Autocvičisko 2.500 m2	01.07.2010 - 31.3.2016	500,02 €
SCHULO, s.r.o.	Autocvičisko 2.500 m2	01.03.2014 - 31.12.2016	238,992
Ing. Mária Bothová	Telocvičňa 288,80 m2	01.09.2014 - neurčito	10,- €/hod.
OZ Mažoretky Royal	Telocvičňa 288,80 m2	01.09.2014 - neurčito	7,50 €/hod.
STOPRO SLOVAKIA spol.s.r.o.	Pozemok 12 m2	01.07.2014 - neurčito	490,00 €
Elena Achbergerová	Telocvičňa 282,00 m2	24.11.2014 - neurčito	10,00 €/hod.
Adam Chudý	Telocvičňa 282,00 m2	24.03.2015 - neurčito	10,00 €/hod.
STAVARTIKEL, spol. s r.o.	Kancelária 42 m2 + haly 248 m2 + betónová plocha 241 m2	25.03.2015 - neurčito	4 438,08 €
WUTAI Slovakia	Telocvičňa 282,00 m2	25.03.2015 - neurčito	12,00 €/hod.
WRIGLEY Slovakia, s.r.o.	Chodba školy - plocha pod automat 2 m2	31.03.2015 - 31.12.2016	1 152,00 €
DANAX s.r.o.-dodatok k zmluve	UNI bunka 21 m2 + plocha dvora 431 m2	13.04.2015 - 31.10.2016	4 631,04 €

OLSTAV TM s.r.o.	Hala 160,65 m2	20.04.2015 - neurčito	2 313,36 €
Obec Bernolákovo	Učebne č. 200 a 201 - 127 m2	17.09.2015 - neurčito	1 100,00 €
Mars SR, kom. spol.	Chodba školy - plocha pod automat 2 m2	25.04.2016 - neurčito	1 152,00 €
UBO, s.r.o.	Kabinet č. 117/A a 118 - 41,61 m2	1.12.2016 - neurčito	998,64 €
Stredná priemyselná škola dopravná	Náhradná výcviková plocha - 68x18m	1.12.2016 - 28.2.2017	5,00 €/hod.

areál Ivanka pri Dunaji – časť Ivanka pri Dunaji

budova školy – súpisné číslo 1074



Blok D - budova telocvične – súpisné číslo 1074



Blok G - budova kuchyne a jedálne – súpisné číslo 1074



Blok A - budova školského internátu – súpisné číslo 1074



(Spoločenská miestnosť)



budova – školský bufet – súpisné číslo 1803



spojovacia chodba – súpisné číslo 1804



odborná učebňa – súpisné číslo 1806



dielne a učebne – súpisné číslo 1807



kotelňa – súpisné číslo 1807



odborná učebňa – súpisné číslo 1808



odborná učebňa – súpisné číslo 1809



spoločenská miestnosť – súpisné číslo 1811



areál Ivanka pri Dunaji – časť Zálesie

dvojbytovka – súpisné číslo 952



vodný zdroj – súpisné číslo 1871



sklad – súpisné číslo 1870



sklad podstielky – súpisné číslo 1869



údržbárske dielne – súpisné číslo 1868



sociálno-prevádzkový objekt – súpisné číslo 1867



náhradný elektrický zdroj – súpisné číslo 1866



prevádzkový a mechanizačný prístrešok – súpisné číslo 1864 a 1865



odborná učebňa – súpisné číslo 1863



odborná učebňa – súpisné číslo 1862



odborná učebňa – súpisné číslo 1861



odborná učebňa – súpisné číslo 1860



areál Bernolákovo

budova školy – hlavný vstup – súpisné číslo 1394



budova telocvične – súpisné číslo 1394



byt školníka – súpisné číslo 1684



budova školského internátu – súpisné číslo 1685



sklad – súpisné číslo 2682



vodáreň – súpisné číslo 2683



čerpacia stanica – súpisné číslo 2684



garáže – súpisné číslo 2685 – 2688



poľnohospodárska hala – súpisné číslo 2689



školské dielne – súpisné číslo 2690





odborný pavilón – súpisné číslo 2691

budova školskej jedálne – súpisné číslo 2692



areál Veľké Blahovo

technicko-administratívna budova



altánok



sadky



rybník





Úrad geodézie, kartografie a katastra Slovenskej republiky
VÝPIS Z KATASTRA NEHNUTEĽNOSTÍ

Okres: **Senec**

Vytvorené cez katastrálny portál

Obec: **IVANKA PRI DUNAJI**

Dátum vyhotovenia **02.09.2016**

Katastrálne územie: **Ivanka pri Dunaji**

Čas vyhotovenia: **08:27:51**

VÝPIS Z LISTU VLASTNÍCTVA č. 2822

ČASŤ A: MAJETKOVÁ PODSTATÁ

PARCELY registra "C" evidované na katastrálnej mape

Parcelné číslo	Výmera v m ²	Druh pozemku	Spôsob využ. p.	Umiest. pozemku	Právny vzťah	Druh ch.n.
914/ 2	35272	Zastavané plochy a nádvoria	18	2		
914/ 6	603	Zastavané plochy a nádvoria	16	2		
914/ 7	602	Zastavané plochy a nádvoria	16	2		
914/ 8	831	Zastavané plochy a nádvoria	16	2		
914/ 9	833	Zastavané plochy a nádvoria	16	2		
914/ 10	346	Zastavané plochy a nádvoria	16	2		
914/ 11	198	Zastavané plochy a nádvoria	16	2		
914/ 12	71	Zastavané plochy a nádvoria	16	2		
914/ 13	598	Zastavané plochy a nádvoria	16	2		
914/ 14	173	Zastavané plochy a nádvoria	16	2		
914/ 15	396	Zastavané plochy a nádvoria	16	2		
914/ 16	22	Zastavané plochy a nádvoria	16	2		
914/ 19	25	Zastavané plochy a nádvoria	16	2		
914/ 20	3411	Zastavané plochy a nádvoria	25	2		
914/ 21	154	Zastavané plochy a nádvoria	15	2		

Legenda:

Spôsob využívania pozemku:

15 - Pozemok, na ktorom je postavená bytová budova označená súpisným číslom

18 - Pozemok, na ktorom je dvor

16 - Pozemok, na ktorom je postavená nebytová budova označená súpisným číslom

25 - Pozemok, na ktorom je postavená ostatná inžinierska stavba a jej súčasť

Umiestnenie pozemku:

2 - Pozemok je umiestnený mimo zastavaného územia obce

Stavby

Súpisné číslo	na parcele číslo	Druh stavby	Popis stavby	Druh ch.n.	Umiest. stavby
952	914/ 21	9	Dvojbytovka		1
1860	914/ 6	11	Odborná učebňa		1
1861	914/ 7	11	Odborná učebňa		1
1862	914/ 8	11	Odborná učebňa		1
1863	914/ 9	11	Odborná učebňa		1
1864	914/ 10	20	Prevádzk. prístrešok		1
1865	914/ 11	11	mechaniz. prístreš.		1
1866	914/ 12	20	Náhradný el. zdroj		1
1867	914/ 13	20	soc.-prev. objekt		1

Stavby

Súpisné číslo	na parcele číslo	Druh stavby	Popis stavby	Druh ch.n.	Umiest. stavby
1868	914/ 14	20	údržbárske dielne		1
1869	914/ 15	20	Sklad podstielky		1
1870	914/ 16	20	Sklad		1
1871	914/ 19	20	Vodný zdroj		1

Legenda:

Druh stavby:

20 - Iná budova

9 - Bytový dom

11 - Budova pre školstvo, na vzdelávanie a výskum

Kód umiestnenia stavby:

1 - Stavba postavaná na zemskom povrchu

ČASŤ B: VLASTNÍCI A INÉ OPRÁVNENÉ OSOBY

Por. číslo Priezvisko, meno (názov), rodné priezvisko, dátum narodenia, rodné číslo (IČO) a Spoluvlastnícky podiel miesta trvalého pobytu (sídlo) vlastníka

Účastník právneho vzťahu:

Vlastník

1 Bratislavský samosprávny kraj, Sabinovská 16, Bratislava, SR

1 / 1

IČO :

Titul nadobudnutia

Delimitačný protokol v zmysle zák. č. 416/2001 Z.z.

ČASŤ C: ŤARCHY

Por.č.:

Vecné bremeno na p.č.914/2 podľa §22 a nasl.zák.č.79/1957 Zb. o výrobe ,rozvoje a spotrebe elektriny(elektrizačný zákon) v spojení s §96 ods.4 zák.č.251/2012 Z.z. o energetike,právo energetického zariadenia v prospech Západoslovenskej distribučnej ,a.s.,Bratislava(IČO:36361518) v rozsahu podľa GP č.155-23/2015.-Z-6514/15-1161/15

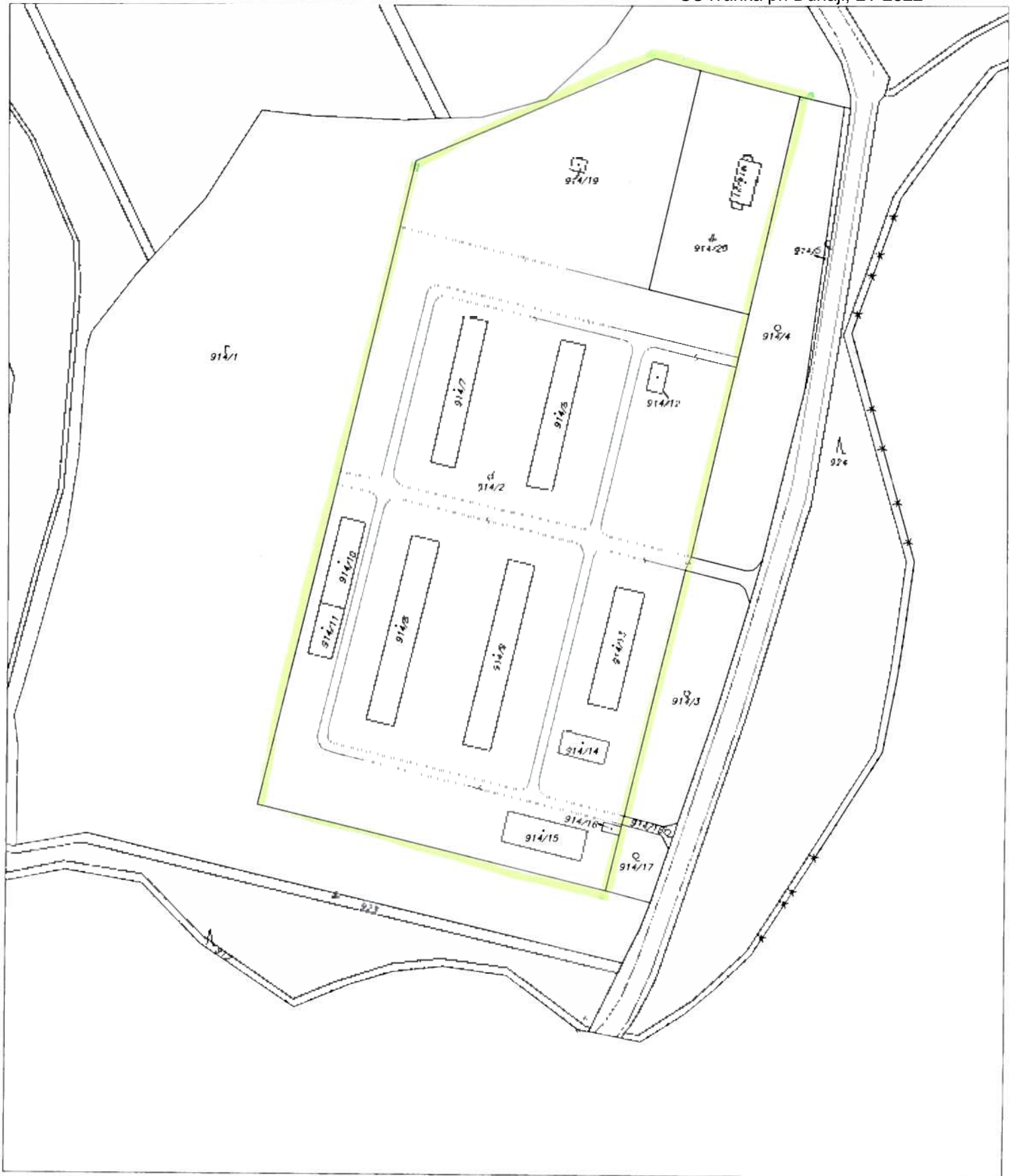
Iné údaje:

GP 155-23/2015,č.o.2065/2015,ZPMZ č.E 1775- Z-6514/15-1161/15

1 GP č.41/2000

Poznámka:

Bez zápisu.



Organizácia Katastrálny úrad v Bratislave Správa katastra Senec	Okres Senec	Obec IVANKA PRI DUNAJI	Kat. územie Ivanka pri Dunaji
	Číslo zákazky 5-1657/2012	Mapový list č. PEZINOK 4-9/2, 4-9/1	Mierka 1 : 2000 Kód 3
KÓPIA KATASTRÁLNEJ MAPY na parcelu:			
Vyhotožil			
Dňa 18.05.2012	Meno Kurčinová H.		

Úrad geodézie, kartografie a katastra Slovenskej republiky
VÝPIS Z KATASTRA NEHNUTEĽNOSTÍ

Okres: **Senec**
Obec: **IVANKA PRI DUNAJI**
Katastrálne územie: **Farná**

Vytvorené cez katastrálny portál

Dátum vyhotovenia **05.03.2017**
Čas vyhotovenia: **17:55:45**

VÝPIS Z LISTU VLASTNÍCTVA č. 689

ČASŤ A: MAJETKOVÁ PODSTATA

PARCELY registra "C" evidované na katastrálnej mape

Parcelné číslo	Výmera v m ²	Druh pozemku	Spôsob využ. p.	Umiest. pozemku	Právny vzťah	Druh ch.n.
315/ 2	20133	Zastavané plochy a nádvoria	18	1		
315/ 8	5900	Zastavané plochy a nádvoria	16	1		
315/ 10	441	Zastavané plochy a nádvoria	16	1		
315/ 11	238	Zastavané plochy a nádvoria	16	1		
316	361	Ostatné plochy	37	1		
317/ 1	47	Ostatné plochy	37	1		
317/ 4	25	Zastavané plochy a nádvoria	15	1		
Právny vzťah k stavbe evidovanej na pozemku 317/ 4 je evidovaný na liste vlastníctva číslo 1589.						
326/ 3	648	Zastavané plochy a nádvoria	18	1		

Legenda:

Spôsob využívania pozemku:

15 - Pozemok, na ktorom je postavená bytová budova označená súpisným číslom

37 - Pozemok, na ktorom sú skaly, svahy, rokliny, výmole, vysoké medze s krovím alebo kamením a iné plochy, ktoré neposkytujú trvalý úžitok

18 - Pozemok, na ktorom je dvor

16 - Pozemok, na ktorom je postavená nebytová budova označená súpisným číslom

Umiestnenie pozemku:

1 - Pozemok je umiestnený v zastavanom území obce

Stavby

Súpisné číslo	na parcele číslo	Druh stavby	Popis stavby	Druh ch.n.	Umiest. stavby
1074	315/ 8	11	škola+internát		1
1810	315/ 11	20	šatne		1
1811	315/ 10	20	spoloč. objekt		1

Legenda:

Druh stavby:

20 - Iná budova

11 - Budova pre školstvo, na vzdelávanie a výskum

Kód umiestnenia stavby:

1 - Stavba postavaná na zemskom povrchu

ČASŤ B: VLASTNÍCI A INÉ OPRÁVNENÉ OSOBY

Por. číslo Priezvisko, meno (názov), rodné priezvisko, dátum narodenia, rodné číslo (IČO) a Spoluvlastnícky podiel miesto trvalého pobytu (sídlo) vlastníka

Účastník právneho vzťahu:

Vlastník

1 Bratislavský samosprávny kraj, Sabinovská 16, Bratislava, SR

1 / 1

IČO :

Titul nadobudnutia

Delimitačný protokol v zmysle zák. č. 416/2001 Z.z.

Bez zápisu.

Iné údaje:

- 1 GP č.315/6
- 1 GP č.240-222-607/93
- 1 GP č. 098/2005 zo dňa 27.2.2006, Z-1278/06

Poznámka:

Bez zápisu.

Úrad geodézie, kartografie a katastra Slovenskej republiky
VÝPIS Z KATASTRA NEHNUTEĽNOSTÍ

Okres: **Senec**

Vytvorené cez katastrálny portál

Obec: **IVANKA PRI DUNAJI**

Dátum vyhotovenia **02.09.2016**

Katastrálne územie: **Farná**

Čas vyhotovenia: **08:23:10**

VÝPIS Z LISTU VLASTNÍCTVA č. 2681

ČASŤ A: MAJETKOVÁ PODSTATA

PARCELY registra "C" evidované na katastrálnej mape

Parcelné číslo	Výmera v m2	Druh pozemku	Spôsob využ. p.	Umiest. pozemku	Právny vzťah	Druh ch.n.
315/ 6	1420	Zastavané plochy a nádvoria	16	1		
315/ 7	505	Zastavané plochy a nádvoria	16	1		
315/ 9	288	Zastavané plochy a nádvoria	16	1		
315/ 12	86	Zastavané plochy a nádvoria	16	1		
315/ 13	1009	Zastavané plochy a nádvoria	16	1		
315/ 14	47	Zastavané plochy a nádvoria	16	1		
315/ 15	88	Zastavané plochy a nádvoria	16	1		

Legenda:

Spôsob využívania pozemku:

16 - Pozemok, na ktorom je postavená nebytová budova označená súpisným číslom

Umiestnenie pozemku:

1 - Pozemok je umiestnený v zastavanom území obce

Stavby

Súpisné číslo	na parcele číslo	Druh stavby	Popis stavby	Druh ch.n.	Umiest. stavby
1803	315/ 12	20	stravov. zariad.		1
1804	315/ 9	20	spojov. chodba		1
1805	315/ 15	20	spojovacia chodba		1
1806	315/ 14	11	odbor.učebňa		1
1807	315/ 13	20	dielne		1
1808	315/ 7	11	odbor.učebňa		1
1809	315/ 6	18	kotolňa		1

Legenda:

Druh stavby:

20 - Iná budova

18 - Budova technickej vybavenosti sídla (vymenníková stanica, budova na rozvod energií, čerpacia a prečerpávacia stanica, úpravňa vody, transformačná stanica a rozvodňa, budova vodojemu alebo čistiareň odpadových vôd a iné)

11 - Budova pre školstvo, na vzdelávanie a výskum

Kód umiestnenia stavby:

1 - Stavba postavaná na zemskom povrchu

ČASŤ B: VLASTNÍCI A INÉ OPRÁVNENÉ OSOBY

Por. číslo **Priezvisko, meno (názov), rodné priezvisko, dátum narodenia, rodné číslo (IČO) a Spoluvlastnícky podiel miesta trvalého pobytu (sídlo) vlastníka**

Účastník právneho vzťahu:

Vlastník

1 Bratislavský samosprávny kraj, Sabinovská 16, Bratislava, SR

1 / 1

IČO :

Titul nadobudnutia

Delimitačný protokol v zmysle zák č. 416/2001 Z.z.

Bez zápisu.

Iné údaje:

1 GP č.240-222-607/93

Poznámka:

Bez zápisu.



Organizácia Katastrálny úrad v Bratislave Správa katastra Senec	Učíslenie Senec	Obec IVÁNKA PRI DUNAJI	Kat. územie Farné
	Číslo zákazky 5-1657/2012	Mapový list č. PEZINOK 4-8/3, 4-8/7	Mierka 1 : 2000 , Kód 3
KÓPIA KATASTRÁLNEJ MAPY na parcelu:			
Vyhotožil			
Dňa 18.05.2012	Mana Kurčinová H.	podpis	

Úrad geodézie, kartografie a katastra Slovenskej republiky
VÝPIS Z KATASTRA NEHNUTEĽNOSTÍ

Okres: **Senec**

Vytvorené cez katastrálny portál

Obec: **IVANKA PRI DUNAJI**

Dátum vyhotovenia **02.09.2016**

Katastrálne územie: **Farná**

Čas vyhotovenia: **08:08:11**

VÝPIS Z LISTU VLASTNÍCTVA č. 689

ČASŤ A: MAJETKOVÁ PODSTATA

PARCELY registra "C" evidované na katastrálnej mape

Parcelné číslo	Výmera v m ²	Druh pozemku	Spôsob využ. p.	Umiest. pozemku	Právny vzťah	Druh ch.n.
315/ 2	20133	Zastavané plochy a nádvoria	18	1		
315/ 8	5900	Zastavané plochy a nádvoria	16	1		
315/ 10	441	Zastavané plochy a nádvoria	16	1		
315/ 11	238	Zastavané plochy a nádvoria	16	1		
316	361	Ostatné plochy	37	1		
317/ 1	47	Ostatné plochy	37	1		
317/ 4	25	Zastavané plochy a nádvoria	15	1		
Právny vzťah k stavbe evidovanej na pozemku 317/ 4 je evidovaný na liste vlastníctva číslo 1589.						
326/ 3	648	Zastavané plochy a nádvoria	18	1		

Legenda:

Spôsob využívania pozemku:

15 - Pozemok, na ktorom je postavená bytová budova označená súpisným číslom

37 - Pozemok, na ktorom sú skaly, svahy, rokliny, výmole, vysoké medze s krovím alebo kamením a iné plochy, ktoré neposkytujú trvalý úžitok

18 - Pozemok, na ktorom je dvor

16 - Pozemok, na ktorom je postavená nebytová budova označená súpisným číslom

Umiestnenie pozemku:

1 - Pozemok je umiestnený v zastavanom území obce

Stavby

Súpisné číslo	na parcele číslo	Druh stavby	Popis stavby	Druh ch.n.	Umiest. stavby
1074	315/ 8	11	škola+internát		1
1810	315/ 11	20	šatne		1
1811	315/ 10	20	spoloč. objekt		1

Legenda:

Druh stavby:

20 - Iná budova

11 - Budova pre školstvo, na vzdelávanie a výskum

Kód umiestnenia stavby:

1 - Stavba postavaná na zemskom povrchu

ČASŤ B: VLASTNÍCI A INÉ OPRÁVNENÉ OSOBY

Por. číslo Priezvisko, meno (názov), rodné priezvisko, dátum narodenia, rodné číslo (IČO) a Spoluvlastnícky podiel miesto trvalého pobytu (sídlo) vlastníka

Účastník právneho vzťahu:

Vlastník

1 Bratislavský samosprávny kraj, Sabinovská 16, Bratislava, SR

1 / 1

IČO :

Titul nadobudnutia

Delimitačný protokol v zmysle zák č. 416/2001 Z.z.

Bez zápisu.

Iné údaje:

- 1 GP č.315/6
- 1 GP č.240-222-607/93
- 1 GP č. 098/2005 zo dňa 27.2.2006, Z-1278/06

Poznámka:

Bez zápisu.

Úrad geodézie, kartografie a katastra Slovenskej republiky
VÝPIS Z KATASTRA NEHNUTEĽNOSTÍ

Okres: **Senec**

Vytvorené cez katastrálny portál

Obec: **BERNOLÁKOVO**

Dátum vyhotovenia **02.09.2016**

Katastrálne územie: **Bernolákovo**

Čas vyhotovenia: **08:30:52**

VÝPIS Z LISTU VLASTNÍCTVA č. 4169

ČASŤ A: MAJETKOVÁ PODSTATA

PARCELY registra "C" evidované na katastrálnej mape

Parcelné číslo	Výmera v m2	Druh pozemku	Spôsob využ. p.	Umiest. pozemku	Právny vzťah	Druh ch.n.
4777/ 1	43244	Zastavané plochy a nádvoria	18	1		
4777/ 2	12841	Záhrady	4	1		
4777/ 3	512	Zastavané plochy a nádvoria	22	1		
4777/ 4	8482	Záhrady	4	1		
4777/ 5	4844	Vinice	3	1		
4777/386	1045	Zastavané plochy a nádvoria	16	1		
4777/387	588	Zastavané plochy a nádvoria	16	1		
4777/388	2739	Zastavané plochy a nádvoria	16	1		
4777/389	125	Zastavané plochy a nádvoria	15	1		
4777/390	530	Zastavané plochy a nádvoria	16	1		
4777/391	2923	Zastavané plochy a nádvoria	16	1		
4777/392	604	Zastavané plochy a nádvoria	16	1		
4777/393	18	Zastavané plochy a nádvoria	16	1		
4777/394	18	Zastavané plochy a nádvoria	16	1		
4777/395	18	Zastavané plochy a nádvoria	16	1		
4777/396	18	Zastavané plochy a nádvoria	16	1		
4777/397	19	Zastavané plochy a nádvoria	16	1		
4777/398	8	Zastavané plochy a nádvoria	16	1		
4777/399	246	Zastavané plochy a nádvoria	16	1		
4777/400	200	Zastavané plochy a nádvoria	18	1		
4777/544	1809	Ostatné plochy	34	1		

Legenda:

Spôsob využívania pozemku:

15 - Pozemok, na ktorom je postavená bytová budova označená súpisným číslom

22 - Pozemok, na ktorom je postavená inžinierska stavba - cestná, miestna a účelová komunikácia, lesná cesta, poľná cesta, chodník, nekryté parkovisko a ich súčasť

3 - Pozemok, na ktorom sa pestuje vinič alebo pozemok vhodný na pestovanie viniča, na ktorom bol vinič dočasne odstránený

18 - Pozemok, na ktorom je dvor

4 - Pozemok prevažne v zastavanom území obce alebo v záhradkárskej osade, na ktorom sa pestuje zelenina, ovocie, okrasná nízka a vysoká zeleň a iné poľnohospodárske plodiny

16 - Pozemok, na ktorom je postavená nebytová budova označená súpisným číslom

34 - Pozemok, na ktorom je manipulačná a skladová plocha, objekt a stavba slúžiaca lesnému hospodárstvu

Umiestnenie pozemku:

1 - Pozemok je umiestnený v zastavanom území obce

Stavby

Súpisné číslo	na parcele číslo	Druh stavby	Popis stavby	Druh ch.n.	Umiest. stavby
1394	4777/388	11	budova školy		1
1684	4777/389	9	byť školníka		1
1685	4777/386	11	domov mládeže		1
2682	4777/399	20	sklad		1
2683	4777/398	18	vodáreň		1
2684	4777/397	20	čerpacia stanica		1
2685	4777/396	7	garáž IV		1
2686	4777/395	7	garáž III		1
2687	4777/394	7	garáž II		1
2688	4777/393	7	garáž I		1
2689	4777/392	2	poľnohosp.hala		1
2690	4777/391	11	školské dielne		1
2691	4777/390	11	odborný pavilón		1
2692	4777/387	11	školská jedáleň		1

Legenda:

Druh stavby:

20 - Iná budova

7 - Samostatne stojaca garáž

18 - Budova technickej vybavenosti sídla (vymenníková stanica, budova na rozvod energií, čerpacia a prečerpávacía stanica, úpravňa vody, transformačná stanica a rozvodňa, budova vodojemu alebo čistiareň odpadových vôd a iné)

2 - Poľnohospodárska budova

9 - Bytový dom

11 - Budova pre školstvo, na vzdelávanie a výskum

Kód umiestnenia stavby:

1 - Stavba postavaná na zemskom povrchu

ČASŤ B: VLASTNÍCI A INÉ OPRÁVNENÉ OSOBY

Por. číslo **Priezvisko, meno (názov), rodné priezvisko, dátum narodenia, rodné číslo (IČO) a Spoluvlastnícky podiel miesta trvalého pobytu (sídlo) vlastníka**

Účastník právneho vzťahu:

Vlastník

1 Bratislavský samosprávny kraj, Sabinovská 16, Bratislava, PSČ 820 05, SR

1 / 1

IČO :

Titul nadobudnutia

Delimitačný protokol v zmysle zákona č. 446/2001

Titul nadobudnutia

zmena sídla R-235/06

ČASŤ C: ŤARCHY

Bez zápisu.

Iné údaje:

zvyšok pôv.p.č.4777/1-234m2 je neidentický

1 GP č. 72/2011, číslo overenia 1260/2011 zo dňa 8.9.2011,Z-4808/11-pvz 982/11

1 Rozhodnutie Obvodného pozemkového úradu č. j. 2011/668-Gal. zo dňa 30.09.2011, o zmene druhu pozemku, Z-4808/11-pvz 982/11

Poznámka:

Bez zápisu.

Stredná odborná škola, Ivánska cesta 21, Bratislava

Nehnutelnosti evidované na LV 2863 pre katastrálne územie BA- Trnávka

- Budova školy, súpisné číslo 5270 situovaná na pozemku parcelné číslo 14801/33;
 - budovy **školského internátu (Iv. cesta 21) súpisné číslo 4346** situovaného na pozemku parcelné číslo 14796/1;
 - budovy **školského internátu (Iv. cesta 25) súpisné číslo 4348** situovaný na pozemku parcelné číslo 14796/3;
 - budovy **súpisné číslo 4348** (kuchyňa, škola) situovaná na pozemku parcelné číslo 14801/2;
 - budova **dielní súpisné číslo 5797** situovaná na pozemku parcelné číslo 14801/22;
 - budova **súpisné číslo 3776** (prevádzková budova) situovaná na pozemku parcelné číslo 14801/6;
 - 12 ks **garáží (súpisné číslo 4346)** situované na pozemkoch parcelné číslo 14801/48 až 14801/62.

Budovy s pozemkami a príslušným dvorom sú evidované na LV č. 2863 pre katastrálne územie BA – Trnávka vo vlastníckom podiele 1/1.

Nehnutelný majetok nie je poistený.

Účtovná hodnota nehnuteľného majetku v správe školy k 31.12.2016 je :

- stavieb 3.870.907,94 €
- pozemkov 5.236.946,02 €.

Prehľad zmlúv o nájme nebytového priestoru platných v roku 2016

<i>nájomca</i>	<i>predmet nájmu+výmera v m2</i>	<i>doba nájmu od - do</i>	<i>ročná výška nájmu v €</i>
Slovak Research Centre, s.r.o	sklad / 6m2	01.01.2010/ neurčitá	372,89 €
Cech strechárov Slovenska	kancelárie + iná plocha / 34m2	01.11.2009/ neurčitá	1 655,05 €
Globál Systém s.r.o.	kancelárie + dielňa / 53,31m2 + 208m2	01.09.2009/ neurčitá	11 757,05 €
Ing. arch. Igor Olejár - Kaixo	dielňa / 524,10m2	01.01.2006/ neurčitá	15 950,18 €
Jozef Kubo	dielňa / 69 m2	01.10.2006/ neurčitá	2 666,01 €
Ciele a.s.	kancelária, dielňa, odstavná bet. plocha / 14,84m2 + 201,22m2 + 99,00m2	01.10.2008/ neurčitá	12 253,78 €
ZSE Distribúcia a.s.	pozemok 11m2 (pozemok pod trafostanicou- vecné bremeno)	13.11.2008/ neurčitá	613,59 €
ISPA s.r.o	3 ks - reklamné zariadenia	01.05.2015/ neurčitá	4 480,- €
Gryf Média s.r.o.	1ks Bigboard	21.01.2015/ neurčitá	2 044,79 €

GKK - geodetická služba s.r.o.	kancelária / 16m2	01.01.2007/ neurčitá	947,81 €
Baracuda s.r.o.	kuchyňa 97m2	15.02.2014/ neurčitá	2 947,50 €
MUDr. Ľubica Schmidtová	zubná ambulancia / 39m2	01.01.2007/ neurčitá	296,53 €
ProPaint, s.r.o.	dielňa / 55m2	01.08.2014/ neurčitá	2 508,- €
Zvartech s.r.o.	kancelária, dielňa, sklad/ 34,02m2 + 109,86m2 + 14,9m2	01.09.2010/ neurčitá	3 924,02 €
Schulo s.r.o.	kancelária + iny priestor / 10m2 + 5m2	01.05.2010/ neurčitá	927,77 €
Schulo s.r.o.	kancelária + iny priestor / 10m2 + 5m2	16.11.2016/ neurčitá	850,00 €
4-one	betónové oplatenie 115 m	01.01.2015/ neurčitá	1 560,00 €
GRYF reklamné štúdio, s.r.o.	3 ks - reklamné zariadenia	01.04.2011/ neurčitá	1 276,38 €
Akzent Bigboard, a.s.	4 ks - reklamné zariadenia	01.04.2011/ neurčitá	2 313,93 €
NUBIUM, s.r.o.	3 ks - reklamné zariadenia	01.06.2011/ neurčitá	1 735,44 €
ARTON, s.r.o.	10 ks - reklamné zariadenia	01.08.2008/ neurčitá	5 833,24 €
FKM Vinohrady	dielňa / 153 m2	01.02.2011/ neurčitá	2 183,16 €
Cech strechárov Slovenska	orientačná reklamná tabuľa	01.12.2010/ neurčitá	172,22

budova školy – súpisné číslo 5270





prevádzková budova – súpisné číslo 3776





budova školského internátu (Iv.cetsa 21) – súpisné číslo 4346



budova školského internátu (Iv.cetsa 25) – súpisné číslo 4348



budova dielni – súpisné číslo 5795



budova kuchyne – súpisné číslo 4348



garáže – súpisné číslo 4346



VÝPIS Z KATASTRA NEHNUTEĽNOSTÍ

Okres: Bratislava II

Vytvorené cez katastrálny portál

Obec: BA-m.č. RUŽINOV

Dátum vyhotovenia 12.12.2015

Katastrálne územie: Trnávka

Čas vyhotovenia: 16:15:52

VÝPIS Z LISTU VLASTNÍCTVA č. 2863

ČASŤ A: MAJETKOVÁ PODSTATA

PARCELY registra "C" evidované na katastrálnej mape

Parcelné číslo	Výmera v m ²	Druh pozemku	Spôsob využ. p.	Umiest. pozemku	Právny vzťah	Druh ch.n.
14796/ 1	836	Zastavané plochy a nádvoria	16	1		
14796/ 3	835	Zastavané plochy a nádvoria	15	1		
14800/ 3	961	Zastavané plochy a nádvoria	22	1		
14800/ 8	40	Ostatné plochy	37	1		
14800/ 11	5	Zastavané plochy a nádvoria	22	1		
Právny vzťah k stavbe evidovanej na pozemku 14800/ 11 je evidovaný na liste vlastníctva číslo 3648.						
14800/ 12	6	Zastavané plochy a nádvoria	22	1		
14801/ 2	1194	Zastavané plochy a nádvoria	16	1		
14801/ 4	6936	Zastavané plochy a nádvoria	18	1		
14801/ 6	873	Zastavané plochy a nádvoria	25	1		
14801/ 7	12	Zastavané plochy a nádvoria	25	1		
14801/ 20	10068	Zastavané plochy a nádvoria	18	1		
14801/ 21	32	Zastavané plochy a nádvoria	18	1		
14801/ 22	4041	Zastavané plochy a nádvoria	99	1		
14801/ 28	3478	Zastavané plochy a nádvoria	18	1		
14801/ 29	1538	Zastavané plochy a nádvoria	18	1		
14801/ 30	2774	Zastavané plochy a nádvoria	18	1		
14801/ 33	2812	Zastavané plochy a nádvoria	99	1		
14801/ 34	634	Ostatné plochy	37	1		
14801/ 37	1963	Zastavané plochy a nádvoria	18	1		
14801/ 48	18	Zastavané plochy a nádvoria	99	1		
14801/ 49	18	Zastavané plochy a nádvoria	99	1		
14801/ 50	18	Zastavané plochy a nádvoria	99	1		
14801/ 51	18	Zastavané plochy a nádvoria	99	1		
14801/ 52	19	Zastavané plochy a nádvoria	99	1		
14801/ 53	18	Zastavané plochy a nádvoria	99	1		
14801/ 54	18	Zastavané plochy a nádvoria	99	1		
14801/ 55	18	Zastavané plochy a nádvoria	99	1		

PARCELY registra "C" evidované na katastrálnej mape

Parcelné číslo	Výmera v m2	Druh pozemku	Spôsob využ. p.	Umiest. pozemku	Právny vzťah	Druh ch.n.
14801/ 56	18	Zastavané plochy a nádvoria	99	1		
14801/ 60	18	Zastavané plochy a nádvoria	99	1		
14801/ 61	17	Zastavané plochy a nádvoria	99	1		
14801/ 62	18	Zastavané plochy a nádvoria	99	1		
14959/ 1	10075	Zastavané plochy a nádvoria	16	1		
14959/ 5	433	Zastavané plochy a nádvoria	99	1		
14959/ 9	908	Zastavané plochy a nádvoria	99	1		
16931/ 8	1266	Zastavané plochy a nádvoria	16	1	5	
16931/ 23	566	Ostatné plochy	37	1		
16934/ 6	1631	Zastavané plochy a nádvoria	17	1		
16934/ 30	100	Zastavané plochy a nádvoria	99	1		
17007/ 27	1259	Zastavané plochy a nádvoria	99	1		
17007/ 28	1239	Zastavané plochy a nádvoria	99	1		
17007/ 29	3991	Zastavané plochy a nádvoria	99	1		

Legenda:

Spôsob využívania pozemku:

- 99 - Pozemok využívaný podľa druhu pozemku
- 15 - Pozemok, na ktorom je postavená bytová budova označená súpisným číslom
- 22 - Pozemok, na ktorom je postavená inžinierska stavba - cestná, miestna a účelová komunikácia, lesná cesta, poľná cesta, chodník, nekryté parkovisko a ich súčasť
- 37 - Pozemok, na ktorom sú skaly, svahy, rokliny, výmole, vysoké medze s krovím alebo kamením a iné plochy, ktoré neposkytujú trvalý úžitok
- 17 - Pozemok, na ktorom je postavená budova bez označenia súpisným číslom
- 18 - Pozemok, na ktorom je dvor
- 16 - Pozemok, na ktorom je postavená nebytová budova označená súpisným číslom
- 25 - Pozemok, na ktorom je postavená ostatná inžinierska stavba a jej súčasť

Umiestnenie pozemku:

- 1 - Pozemok je umiestnený v zastavanom území obce

Právny vzťah:

- 5 - Vlastník pozemku nie je vlastníkom stavby postavenej na tomto pozemku (pozemkoch)

Stavby

Súpisné číslo	na parcele číslo	Druh stavby	Popis stavby	Druh ch.n.	Umiest. stavby
3325	14959/ 9	20	združ.str.škola.dr.		1
3776	14801/ 6	20	prev.budova		1
3972	17007/ 27	20	STAVBA		1
3972	17007/ 28	20	STAVBA		1
4346	14796/ 1	20	STAVBA		1
4346	14801/ 48	20	GARáž		1
4346	14801/ 49	20	garáž		1
4346	14801/ 50	20	garáž		1
4346	14801/ 51	20	garáž		1
4346	14801/ 52	20	garáž		1
4346	14801/ 53	20	gaRáž		1
4346	14801/ 54	20	garáž		1
4346	14801/ 55	20	garáž		1
4346	14801/ 56	20	garáž		1
4346	14801/ 60	20	garáž		1
4346	14801/ 61	20	garáž		1
4346	14801/ 62	20	garáž		1
4348	14796/ 3	20	internát SOŠD		1
4348	14801/ 2	20	učilište-kuchyňa		1
5270	14801/ 33	20	škola		1

Stavby

Súpisné číslo	na parcele číslo	Druh stavby	Popis stavby	Druh ch.n.	Umiest. stavby
5315	16934/ 6	20	dielne SOU staveb.		1
5795	14801/ 22	20	dielne		1
	14959/ 5	20	STAVBA		1

Legenda:

Druh stavby:

20 - Iná budova

Kód umiestnenia stavby:

1 - Stavba postavaná na zemskom povrchu

ČASŤ B: VLASTNÍCI A INÉ OPRÁVNENÉ OSOBY

Por. číslo Príezvisko, meno (názov), rodné priezvisko, dátum narodenia, rodné číslo (IČO) a Spoluvlastnícky podiel miesta trvalého pobytu (sídlo) vlastníka

Účastník právneho vzťahu:

Vlastník

1 Bratislavský samosprávny kraj, Sabinovská 16, Bratislava, PSČ 820 05,
SR

1 / 1

IČO :

Titul nadobudnutia

Delimitačný protokol zo dňa 6.6.2003

Titul nadobudnutia

Rozh.č.X-206/08zo dňa 1.4.2008

Tituly nadobudnutia LV:

Žiadosť č.4793/02 zo dňa 9.12.2002

Žiadosť č.4793/02 zo dňa 9.12.2002

Žiadosť č.4793/2002 zo dňa 9.12.2002

Žiadosť č.4793/2002 zo dňa 9.12.2002 -pvz-402/03

Delimitačný protokol zo dňa 22.11.2002

Žiadosť č.4793/2002 zo dňa 12.12.2002

Žiadosť č.2945/2003 zo dňa 14.4.2003

Žiadosť č.ORGSM 76/22/2004 zo dňa 1.4.2004

Zámena podľa V-5716/05 zo dňa 19.1.2006

Žiadosť o zápis do KN zo dňa 8.8.2006

Rozh.č.X-718/06 zo dňa 2.4.2007

ČASŤ C: ŤARCHY

Por.č.:

Vecné bremeno-právo prechodu a prejazdu cez parc.č. 14800/3,14801/4,28,29 v prospech AGROCONS IPOS-Z, spol.s r.o. IČO 31395104 na parc.č.14803/5,16,17,18,19,20 vl.parciel a stavieb s.č.1017 na nich podľa V-7531/03 zo dňa 28.1.2004

Vecné bremeno-právo prechodu a prejazdu cez pozemky p.č.

14800/3 zast.pl.o výmere 941m²,p.č.14801/4 zast.pl.o výmere 8760m²,p.č.14801/28 zast.pl.o výmere 3478m²,

p.č.14801/29 zast.pl.o výmere 1466m² v prospech vlastníka pozemkov p.č.14801/3 zast.pl.o výmere

594m²,p.č.14801/5 zast.pl. o výmere 570m²,p.č.14801/65 zast.pl. o výmere 2390m² a stavieb s.č.4347 na

pozemku p.č.14801/5 a s.č.5269 na pozemku 14801/3 podľa zámennej zmluvy a zmluvy o zriadení vec.bremena podľa V-5716/05 zo dňa 19.1.2006

1 Vecné bremeno - spočívajúce v povinnosti povinného z vecného bremena ako vlastníka pozemku registra C KN parc.č. 14801/20 strpieť na časti zaťaženej nehnuteľnosti v zmysle GP č. 1099/2012 (ov.č. 2185/2012):

- zriadenie a uloženie elektroenergetickej stavby

- užívanie, prevádzkovanie, údržbu, opravy, úpravy, rekonštrukcie, stavebné úpravy elektroenergetickej stavby,

jej odstránenie a za tým účelom vstup, prechod a prejazd peši, motorovými a nemotorovými dopravnými

prostriedkami, strojmi a mechanizmami oprávneným a ním povereným osobám v prospech Západoslovenská

distribučná, a.s. (IČO: 36361518), podľa V-29767/13 zo 14.01.2014

Iné údaje:

LV č.1885-stavba na parc.č.14793/8 - pvz-161/92

1 Žiadosť o zmenu sídla zo dňa 22.7.2006 - R-560/2006.

1 GP č. 56/2006

1 Zápis GP-1092/2009

Poznámka:

Bez zápisu.





Organizácia Katastrálny úrad v Bratislave Správa katastra pre hl. m. SR BA, B-Ružová dolina 27	Okres Bratislava II Číslo závezky 9/2224/2012	Obec BA-m.č. RUŽINOV Mapový list č. PEZINOK 7-9/21, 7-9/23	Kat. územie Trnávka Mierka 1:1000 Kód 1
KÓPIA KATASTRÁLNEJ MAPY na parcelu: 14796/3--			
Vyhotovil			
Dňa 03.05.2012	Meno Marianna Kontilová <i>Kontilová</i>		

Obchodná akadémia, Nevädzova 3, Bratislava

Škola sa nachádza v prenajatých priestoroch SR – Krajského školského úradu v Bratislave. Bratislavský samosprávny kraj je v súdnom spore so Špeciálnou základnou školou s vyučovacím jazykom maďarským a Krajský školský úradom o určenie neplatnosti časti zmluvy o prevode správy nehnuteľného majetku štátu a o určenie vlastníckeho a spoluvlastníckeho práva k nehnuteľnostiam. Spor zastupuje Advokátska kancelária SOUKENÍK-ŠTRPKA, s.r.o. ,Šoltésovej 14, Bratislava.

<i>nájomca</i>	<i>predmet nájmu+výmera v m²</i>	<i>doba nájmu od - do</i>	<i>ročná výška nájmu v €</i>
Obchodná akadémia, Nevädzova 3, Bratislava	3 ks reklamných zariadení - bilboardov	Od 01.01.2001 -do 31.12.2019	199,16 €

NEHNUTEL'NÝ MAJETOK V SPRÁVE ZDRAVOTNÍCKYCH ZARIADENÍ :

Poliklinika Karlova Ves, Líščie údolie 57, Bratislava

Nehnutelnosti evidované na LV 1712 pre katastrálne územie BA-Karlova Ves

- Budova polikliniky v **Liščom údolí**, súpis.č. 98, situovaná na par.č. 669/1 a 670/1. Právny vzťah ku parcelám na ktorých leží stavba nie je evidovaný na LV. Parcela č. 669/3 - parcela je súkromných vlastníkov : p.Kováčovská, Bohunská a Vavrovič, evidovaná na LV 2198.
- Budova sanatória **Donnerova ul.1**, súpisné číslo 716, situovaná na pozemku par.č.355 Právny vzťah ku tejto parcele nie je na LV uvedený.

Účtovná hodnota nehnuteľného majetku v správe polikliniky k 31.12.2016 je :

- stavieb 2.858.031,80 €
- pozemkov 0,00 €.

Prehľad zmlúv o nájme nebytového priestoru platných v roku 2016

<i>nájomca</i>	<i>predmet nájmu+výmera v m2</i>	<i>doba nájmu od - do</i>	<i>ročná výška nájmu v €</i>
Neštátna gastroenterologická ambulancia spol. s r.o.	gastroenterológ;44,70	1.6.2005-neurč.	3 116,04 €
Ing. Martin Blažek - KAKTUS BIKE	sklad;154,28	1.12.2006-neurč.	7 681,60 €
FOKUS očná optika a.s.	očná optika;110,25	1.1.2007-neurč.	6 953,47 €
Szmek - R., s.r.o.	predaj a výroba zmrzliny, cukrárenských a pekárenských výrobkov a skladových pr.;134,60	1.8.2007-neurč.	2 530,48 €
DE ROSSI - LUNETTE, s.r.o.	očná optika;21,75	1.3.2009-neurč.	1 516,19 €
Eva Ozajová	predaj textilu a iné;31,88	1.3.2009-neurč.	1 798,99 €
Mužíková Beáta	zubný laborant;20,26	1.3.2009-neurč.	1 412,32 €
Anna Vaculčíková	zubný laborant;20,26	1.3.2009-neurč.	1 412,32 €
Miklánková Stanislava MUDr.	PL pre deti a dorast;48,26	1.3.2009-neurč.	3 364,20 €
Škublová Andrea MUDr.	reumatológ;34,90	1.4.2009-neurč.	2 432,88 €
Rohaľová Marta MUDr.	PL pre deti a dorast;48,26	1.3.2009-neurč.	3 364,20 €
Uhrínová Marta MUDr.	PL pre deti a dorast;47,46	1.3.2009-neurč.	3 308,44 €
Fidelitas, s.r.o.	reumatológ, osteológ;35,86	1.3.2009-neurč.	2 296,61 €
MEDICUS PARTNERS, s.r.o.	PL pre dospelých;44,76	1.4.2009-neurč.	2 970,82 €
Macháčová Jela MUDr.	ortopéd;63,66	1.4.2009-neurč.	4 362,84 €
Orthoalex s. r. o.	čelustný ortopéd a stomatológ;55,61	1.4.2009-neurč.	3 876,57 €
DaMed, s.r.o.	oftalmológ;35,17	1.4.2009-neurč.	2 451,70 €
AM Medicus s.r.o.	PL pre deti a dorast;34,75	1.4.2009-neurč.	2 422,42 €
MediPrevent s.r.o.	PL pre dospelých;30,20	1.4.2009-neurč.	2 105,24 €

D.A.D. med. s.r.o.	oftalmológ;33,60	1.4.2009-neurč.	2 342,26 €
DERMAVITA, s.r.o.	dermatovenerológ;47,06	1.4.2009-neurč.	3 205,65 €
MEDIMAD, s.r.o.	endokrinológ;34,50	1.4.2009-neurč.	2 405,00 €
MIRAM, s.r.o.	neuroológ;52,32	1.4.2009-neurč.	3 647,23 €
SOMED s.r.o.	PL pre dospelých;32,84	1.4.2009-neurč.	2 289,28 €
STAMED, s.r.o.	PL pre dospelých;33,40	1.4.2009-neurč.	2 328,31 €
MED-ADULT, s.r.o.	PL pre dospelých;34,20	1.4.2009-neurč.	2 384,08 €
PROVITA BRATISLAVA s.r.o.	psychiater;47,28	1.4.2009-neurč.	3 295,89 €
MM AMBULANCIA, s.r.o.	ortopéd;38,40	1.4.2009-neurč.	2 676,86 €
PANAKEIA, s.r.o.	internista a geriatrický lekár;42,44	1.5.2009-neurč.	3 035,15 €
Richard Grich	masér;17,20	1.5.2009-neurč.	1 141,91 €
PLUS BA STRAVEX, spol. s r.o.	bufet;61,93	1.7.2009-neurč.	4 111,53 €
Roman Rozvadský	výroby a predaja - FORNETTI;15,39	1.7.2009-neurč.	1 277,06 €
Ing. Milada Koleničová	predaj módných doplnkov;24,00	1.10.2009-neurč.	1 832,40 €
MEDIMPRAX, spol. s r.o.	predaj - zdrav. prístroje a zdrav. materiál;85,00	1.9.2009-neurč.	5 928,67 €
INTERDENT SK, s.r.o.	predaj stomatologického a iného zdravotníckeho materiálu;161,27	1.9.2009-neurč.	9 333,83 €
Koller Michal	masér;15,90	1.11.2009-neurč.	1 055,60 €
NEOPROT spol. s r.o.	protetika;13,20	1.11.2009-neurč.	1 051,64 €
Karol Varjú	sklad;39,52	1.11.2009-neurč.	1 620,06 €
Ľudovít Korbelič	sklad;39,52	1.11.2009-neurč.	1 620,06 €
Ing. Jana Karabová	kancelária;21,75	1.11.2009-neurč.	1 371,77 €
Ditteová Mária MUDr.	čelustný ortopéd;38,30	1.12.2009-neurč.	2 669,89 €
Kášová Katarína MUDr.	čelustný ortopéd a stomatológ;40,07	1.12.2009-neurč.	2 793,28 €
Ortholinda s. r. o.	čelustný ortopéd a stomatológ;68,32	1.12.2009-neurč.	4 762,59 €
PROTETIKA, a.s.	protetika;21,87	1.12.2009-neurč.	1 524,56 €
Szilárd Varga	masér;15,90	1.2.2010-neurč.	1 055,60 €
Petrík Stanislav MUDr.	stomatológ;42,52	1.3.2010-neurč.	2 964,07 €
Medirex, a.s.	klinická biochémia;154,86	1.3.2010-neurč.	10 635,63 €
Medisyl, s.r.o.	gynekológ;63,38	1.3.2010-neurč.	4 281,77 €
DERMA junior, s.r.o.	dermatovenerológ;41,98	1.3.2010-neurč.	2 926,43 €
Excellent Com, s.r.o.	klinický logopéd;19,50	1.3.2010-neurč.	1 359,35 €
Angela Jelšová	očná optika;26,96	1.3.2010-neurč.	2 237,14 €
Eva Ozajová	stánok;9,00	1.3.2010-neurč.	672,21 €
Judita Havelková	zubný laborant;51,39	1.3.2010-neurč.	3 324,80 €
Klanduchová Mária	zubný laborant;28,18	1.3.2010-neurč.	1 783,89 €

Magdaléna Mrázová	zubný laborant;11,99	1.3.2010-neurč.	709,37 €
Valéria Lisá	zubný laborant;11,99	1.3.2010-7.3.2016	709,37 €
Papcová Júlia PaedDr.	klinický logopéd;32,10	1.3.2010-neurč.	2 147,57 €
SULIS s.r.o.	ORL;70,60	1.3.2010-neurč.	4 781,10 €
LION - MED s.r.o.	angiológ, internista, reumatológ;36,45	1.3.2010-neurč.	2 517,63 €
BEMI Export Group spol. s r.o.	internista a diabetológ;43,04	1.3.2010-neurč.	2 925,42 €
VEGAFEM s.r.o.	gynekológ;49,70	1.4.2010-neurč.	3 464,59 €
Mgr. Viera Sýkorová	klinický psychológ;13,90	1.5.2010-neurč.	1 115,06 €
Matlák František	zubný laborant;54,92	1.6.2010-neurč.	3 559,49 €
AS Selecta s.r.o.	automat;1,00	1.7.2010-neurč.	420,00 €
Centrum mladé srdce s.r.o.	pediatrický kardiológ a dorast. lekár;33,30	1.10.2010-neurč.	2 321,34 €
BB MEDICAL s.r.o.	uroológ;47,95	1.9.2010-neurč.	3 342,59 €
SCHNEIDER RTG-BA, spol. s r.o.	zubné RTG;21,75	1.9.2010-neurč.	1 949,24 €
vkDent s.r.o.	stomatológ;21,74	1.11.2010-neurč.	2 020,73 €
MUDr. Natália Dimová	psychiater pre deti a dorast (psychosomat. amb. pre dospelých);26,41	15.11.2010-neurč.	1 901,52 €
Dušan zaujec	pneuservis;37,80	25.1.2011-neurč.	3 024,00 €
Stanislavová Daniela MUDr.	stomatológ a dentoalveolárny chirurg;80,20	1.5.2011-neurč.	5 484,79 €
Drahomíra Gemainerová	pedikúra;13,50	1.5.2011-neurč.	1 012,50 €
Dekyská Jana MUDr.	chirurg;70,40	1.6.2011-neurč.	4 910,01 €
STOMA PRO, s.r.o.	stomatológ;30,42	1.7.2011-neurč.	2 281,50 €
Coca-Cola HBC Slovenská republika, s.r.o.	automat;1,50	1.7.2011-neurč.	450,00 €
Laboklin s. r. o.	testovania, merania, analýzy a kontroly;34,94	1.10.2011-neurč.	2 690,38 €
Miloš Borsuk	zubný laborant;36,00	1.10.2011-neurč.	2 880,00 €
Angela Jelšová	archív;11,66	1.10.2011-neurč.	524,70 €
ORTOPROplus, spol. s r.o.	protetika;35,29	1.1.2012-neurč.	2 646,75 €
LION - MED s.r.o.	angiológ, internista, reumatológ;8,10	1.9.2012-neurč.	567,00 €
Dentinika s. r. o.	stomatológ;65,69	1.1.2013-neurč.	4 269,85 €
Rudolf Sargsian	stánok;12,00	1.4.2013-neurč.	1 224,00 €
EUROREHAB s.r.o.	FBLR;183,04	1.11.2013-neurč.	13 028,10 €
SzmeK - R., s.r.o.	výroba a predaj cukrárenských výrobkov;250,20	1.11.2013-neurč.	15 637,50 €
EDUINFO Digital, s.r.o.	reklama;0,00	1.7.2013-neurč.	<i>podľa počtu rekl.</i>
Ing. Martin Blažek	sklad;51,25	5.2.2014-neurč.	2 818,75 €

MUDr. Adriana Pristašová	stomatológ;39,53	1.4.2014-neurč.	3 201,93 €
DNA TEST, s.r.o.	laboratórium;92,74	1.4.2014-31.10.2016	6 028,10 €
Ústav kriminalistiky a kriminológie, s. r. o.	kancelária;28,17	1.4.2014-neurč.	1 126,80 €
Nešťatna gastroenterologická ambulancia spol. s r.o.	archív;7,83	23.6.2014-neurč.	526,18 €
Fresh way, s.r.o.	espresso;99,50	1.10.2014-neurč.	7 639,20 €
HOLDENT s.r.o.	stomatológ;43,01	1.12.2014-neurč.	4 176,27 €
Misia zdravia s.r.o.	kancelária;51,62	23.12.2014-neurč.	4 986,49 €
Ing. Dušan Mlynarovič - AGENTÚRA K.M.K.	archív; 4,14	1.1.2015-30.6.2016	238,46 €
BALDENT, s.r.o.	stomatológ; 43,48	16.4.2015-neurč.	4 174,08 €
KADent, s. r. o.	stomatológ; 21,80	16.4.2015-neurč.	2 092,80 €
U - Dent s. r. o.	stomatológ; 47,76	9.6.2015-neurč.	4 584,96 €
MEDIMAD, s.r.o. a BB MEDICAL s.r.o.	archív; 10,84	23.9.2015-neurč.	642,81 €
Laboklin s.r.o.	kancelária; 18,63	1.2.2016 – neurč.	2 503,92 €
Oftasan, spol. s r.o.	PL pre dospelých; 70,56	1.1.2016 – neurč.	8 629,44 €
CHIRNOVA, s.r.o.	chirurg; 57,45	1.1.2016 – neurč.	7 026,12 €
CHIRNOVA, s.r.o.	prezliekareň, archív a sklad; 28,42	1.1.2016 – neurč.	1 409,64 €
VITALITA, s.r.o.	archív; 37,80	23.1.2016 – 20.4.2016	3 804,00 €
Fidelitas, s.r.o.	reumatológia, osteológia, FBLR, kancelária; 130,91	1.4.2016 – neurč.	15 419,16 €
Fidelitas, s.r.o.	reumatológia, osteológia, FBLR, kancelária; 56,53	8.4.2016 – 7.7.2016	6 698,76 €
VITALITA, s.r.o.	archív; 37,80	16.6.2016 – neurč.	3 804,00 €
MUDr. Soňa Majerníková	čelustná ortopédia; 108,00	16.6.2016 – neurč.	11 452,44 €
L.e.L. Office, s.r.o.	archív; 15,12	22.6.2016 – 15.9.2016	1 602,72 €
Stamed s.r.o., Med-Adult s.r.o. a Somed s.r.o.	archív; 14,45	26.9.2016 – neurč.	1 525,92 €
Fidelitas, s.r.o.	reumatológia, osteológia, FBLR, kancelária; 56,53	1.9.2016 – neurč.	6 698,76 €
PLUS BA STRAVEX, spol. s.r.o.	výdajňa jedál, kuchyňa, jedáleň, kanc.; 106,48	26.9.2016 – neurč.	12 777,60 €
Nomi zubná ambulancia, s.r.o.	stomatologická ambulancia; 26,01	26.9.2016 – neurč.	3 534,72 €
Medirex, a.s.	sklad; 14,56	22.11.2016 – neurč.	2 271,36 €
Nomi zubná ambulancia s.r.o. a U-Dent, s.r.o.	prezliekareň; 22,80	14.9.2016 – neurč.	1 130,88 €
L.e.L. Office, s.r.o.	archív; 15,12	22.11.2016 – neurč.	1 602,72 €

budova polikliniky – Líščie údolie 57 (súpisné číslo 98)



budova sanatória – Donnerova 1 (súpisné číslo 716)



Úrad geodézie, kartografie a katastra Slovenskej republiky
VÝPIS Z KATASTRA NEHNUTEĽNOSTÍ

Okres: Bratislava IV

Vytvorené cez katastrálny portál

Obec: BA-m.č. KARLOVA VES

Dátum vyhotovenia 24.08.2016

Katastrálne územie: Karlova Ves

Čas vyhotovenia: 10:21:41

VÝPIS Z LISTU VLASTNÍCTVA č. 1712

ČASŤ A: MAJETKOVÁ PODSTATA

PARCELY registra "C" evidované na katastrálnej mape

Parcelné číslo	Výmera v m ²	Druh pozemku	Spôsob využ. p.	Umiest. pozemku	Právny vzťah	Druh ch.n.
2574/ 1	4230	Zastavané plochy a nádvorí	16	1		
2574/ 2	2148	Zastavané plochy a nádvorí	22	1		
2575/ 1	16662	Zastavané plochy a nádvorí	18	1		
2575/ 5	85	Zastavané plochy a nádvorí	15	1		
2575/ 6	2455	Zastavané plochy a nádvorí	16	1		
2575/ 7	566	Zastavané plochy a nádvorí	16	1		
2575/ 8	55	Zastavané plochy a nádvorí	16	1		
2575/ 9	340	Zastavané plochy a nádvorí	18	1		
2575/ 10	329	Zastavané plochy a nádvorí	16	1		
2575/ 11	129	Zastavané plochy a nádvorí	16	1		
2575/ 12	181	Zastavané plochy a nádvorí	16	1		
2575/ 13	48	Zastavané plochy a nádvorí	16	1		
2575/ 14	776	Zastavané plochy a nádvorí	18	1		
2638	414	Zastavané plochy a nádvorí	17	1		
2639	416	Zastavané plochy a nádvorí	16	1		
2641	1129	Zastavané plochy a nádvorí	17	1		
2642	386	Zastavané plochy a nádvorí	17	1		
2643	499	Zastavané plochy a nádvorí	17	1		
2644	509	Zastavané plochy a nádvorí	17	1		
2645/ 1	15661	Zastavané plochy a nádvorí	18	1		
2645/ 3	90	Zastavané plochy a nádvorí	16	1		
2645/ 4	880	Zastavané plochy a nádvorí	16	1		
2645/ 5	279	Zastavané plochy a nádvorí	16	1		
2645/ 6	529	Zastavané plochy a nádvorí	18	1		
2647/ 3	21	Zastavané plochy a nádvorí	16	1		
2648/ 1	1294	Zastavané plochy a nádvorí	16	1		
2648/ 2	13906	Ostatné plochy	29	1		
2651/ 1	1546	Zastavané plochy a	16	1		

PARCELY registra "C" evidované na katastrálnej mape

Parcelné číslo	Výmera v m2	Druh pozemku	Spôsob využ. p.	Umiest. pozemku	Právny vzťah	Druh ch.n.
2651/ 2	6818	nádvoria Zastavané plochy a nádvoria	18	1		
2655/ 1	1343	Zastavané plochy a nádvoria	16	1		
2658	885	Zastavané plochy a nádvoria	18	1		
2660	379	Zastavané plochy a nádvoria	16	1		
2661	2112	Ostatné plochy	29	1		
2662/ 1	936	Zastavané plochy a nádvoria	18	1		
2663	603	Zastavané plochy a nádvoria	16	1		
2665/ 1	1559	Ostatné plochy	37	1		
2667/ 1	2053	Zastavané plochy a nádvoria	16	1		
2667/ 2	4887	Zastavané plochy a nádvoria	18	1		
2667/ 4	1489	Zastavané plochy a nádvoria	16	1		
2667/ 5	598	Zastavané plochy a nádvoria	16	1		
2667/ 6	1421	Zastavané plochy a nádvoria	16	1		
2667/ 7	128	Zastavané plochy a nádvoria	16	1		
2667/ 9	10	Zastavané plochy a nádvoria	16	1		
2667/ 10	5855	Ostatné plochy	30	1		

Legenda:

Spôsob využívania pozemku:

29 - Pozemok, na ktorom je okrasná záhrada, uličná a sídlisková zeleň, park a iná funkčná zeleň a lesný pozemok na rekreačné a poľovnícke využívanie

15 - Pozemok, na ktorom je postavená bytová budova označená súpisným číslom

22 - Pozemok, na ktorom je postavená inžinierska stavba - cestná, miestna a účelová komunikácia, lesná cesta, poľná cesta, chodník, nekryté parkovisko a ich súčasti

37 - Pozemok, na ktorom sú skaly, svahy, rokliny, výmole, vysoké medze s krovím alebo kamením a iné plochy, ktoré neposkytujú trvalý úžitok

17 - Pozemok, na ktorom je postavená budova bez označenia súpisným číslom

30 - Pozemok, na ktorom je ihrisko, štadión, kúpalisko, športová dráha, autokemp, táborisko a iné

18 - Pozemok, na ktorom je dvor

16 - Pozemok, na ktorom je postavená nebytová budova označená súpisným číslom

Umiestnenie pozemku:

1 - Pozemok je umiestnený v zastavanom území obce

Stavby

Súpisné číslo	na parcele číslo	Druh stavby	Popis stavby	Druh ch.n.	Umiest. stavby
98	669/ 1	12	poliklinika		1
Právny vzťah k parcele na ktorej leží stavba 98 nie je evidovaný na liste vlastníctva.					
98	669/ 3	12	poliklinika		1
Právny vzťah k parcele na ktorej leží stavba 98 je evidovaný na liste vlastníctva číslo 2198.					
98	670/ 1	12	poliklinika		1
Právny vzťah k parcele na ktorej leží stavba 98 nie je evidovaný na liste vlastníctva.					
716	355	12	sanat.Donnerova 1		1
Právny vzťah k parcele na ktorej leží stavba 716 nie je evidovaný na liste vlastníctva.					
3254	2530/ 23	11	ŠUV Dúbravská cesta		1
Právny vzťah k parcele na ktorej leží stavba 3254 je evidovaný na liste vlastníctva číslo 1500.					
3254	2530/ 24	11	ŠUV Dúbravská cesta		1
Právny vzťah k parcele na ktorej leží stavba 3254 je evidovaný na liste vlastníctva číslo 1500.					
3324	2575/ 5	10	rodinný dom		1
3392	2574/ 1	12	učebne		1
3392	2575/ 6	12	telocvičňa - bazén		1
3392	2575/ 7	12	ubytov. zariadenie		1
3392	2575/ 8	20	úpravovňa vody		1

Stavby

Súpisné číslo	na parcele číslo	Druh stavby	Popis stavby	Druh ch.n.	Umiest. stavby
3392	2575/ 10	12	chodba - šatňa		1
3395	2638	11	škola a slobodáreň		1
3396	2639	11	škola		1
3397	2641	13	slobodáreň a ubyt.		1
3398	2642	11	škola		1
3409	2655/ 1	12	ÚSS pre TPM-Internát		1
5853	2530/ 25	18	Dúbravská cesta		1
Právny vzťah k parcele na ktorej leží stavba 5853 je evidovaný na liste vlastníctva číslo 1500.					
5963	2575/ 13	12	skautský klub		1
5964	2575/ 12	12	skleník		1
5965	2575/ 11	7	garáže		1
5970	2644	7	garáže		1
5971	2667/ 1	11	kult. miestnosť		1
6013	2663	18	ÚSS pre TPM-kotolňa		1
6014	2648/ 1	12	ÚSS pre TPM-učebňa		1
6015	2651/ 1	12	ÚSS pre TPM-lôž.časť		1
6031	2647/ 3	20	prevádzková budova		1
6032	2660	20	skleník		1
6033	2645/ 3	20	prevádzková budova		1
6034	2645/ 4	7	garáže		1
6035	2645/ 5	7	garáže		1
6036	2667/ 4	20	hala		1
6037	2667/ 5	20	hala		1
6038	2667/ 6	19	telocvičňa		1
6039	2667/ 7	18	kotolňa		1
6041	2667/ 9	18	trafostanica		1

Legenda:

Druh stavby:

7 - Samostatne stojaca garáž

20 - Iná budova

13 - Budova ubytovacieho zariadenia

10 - Rodinný dom

18 - Budova technickej vybavenosti sídla (vymenníková stanica, budova na rozvod energií, čerpacia a prečerpávacía stanica, úpravňa vody, transformačná stanica a rozvodňa, budova vodojemu alebo čistiareň odpadových vôd a iné)

12 - Budova zdravotníckeho a sociálneho zariadenia

11 - Budova pre školstvo, na vzdelávanie a výskum

19 - Budova pre šport a rekreačné účely

Kód umiestnenia stavby:

1 - Stavba postavaná na zemskom povrchu

ČASŤ B: VLASTNÍCI A INÉ OPRÁVNENÉ OSOBY

Por. číslo Priezvisko, meno (názov), rodné priezvisko, dátum narodenia, rodné číslo (IČO) a Spoluvlastnícky podiel miesto trvalého pobytu (sídlo) vlastníka

Účastník právneho vzťahu:

Vlastník

1 Bratislavský samosprávny kraj, Sabinovská 16, Bratislava, PSČ 820 05,
SR

1 / 1

IČO :

Titul nadobudnutia	Delimitačný protokol o odovzdaní a prevzatí nehnuteľného majetku zo dňa 24.10.2002 - Vz 517/03
Titul nadobudnutia	Žiadosť o zápis č. 5250/2003 zo dňa 9.7.2003 - Vz 570/04
Titul nadobudnutia	Žiadosť č. ORGSM 76/2004-3 zo dňa 26.1.2004 o zápis delimitačného protokolu - Vz 1320/04
Titul nadobudnutia	Žiadosť č. ORGSM 76/2004-3 zo dňa 9.2.2004 o zápis delimitačného protokolu zo dňa 29.1.2004 - Vz 1695/04
Titul nadobudnutia	Žiadosť č. ORGSM 76/42/2004 zo dňa 19.7.2004 o zápis stavieb a GP č. 20/2004 - Vz 2247/04
Titul nadobudnutia	Žiadosť č. ORGSM 76/21/2004 o zápis stavieb a GP č. 52/2004 - Vz 2392/04
Titul nadobudnutia	Dohoda o urovnaní podľa V 6175/06 z 29.11.2006 - Vz 3737/06
Titul nadobudnutia	Delimitačný protokol o odovzdaní a prevzatí majetkového práva zo dňa 30.06.2006, GP č. 42/2006 - Z 1644/06, Vz 29/07

ČASŤ C: ĽARCHY

Por.č.:

Vecné bremeno podľa § 22 a nasl. Zákona č. 79/1957 Zb. o výrobe, rozvoje a spotrebe elektriny (elektrizačný zákon) v spojení s § 69 ods. 10 zákona č. 656/2004 Z.z. o energetike a o zmene niektorých zákonov v prospech spoločnosti ZSE Distribúcia, a.s., IČO 36361518, podľa geometrického plánu č.35735325-164/2011 na pozemky registra C-KN parc.č.2574/1, 2575/1, 2575/6, 2575/12, 2575/13, týkajúce sa elektroenergetického zariadenia - 2x110 kV vedenie č.8208 na trase Rz Pionierska - Rz Lamač a vedenia č. 8834 na trase PPC - Rz Lamač, Z-2749/12

Vecné bremeno - právo zriadenia a uloženia elektroenergetickej stavby, užívania, prevádzkovania, údržby, opravy a úpravy, rekonštrukcie, a iné stavebné úpravy elektroenergetickej stavby, jej odstránenie, a za tým účelom vstup, prechod a prejazd peši, motorovými a nemotorovými dopravnými prostriedkami, strojmi a mechanizmami za oprávneným a ním povereným osobám cez pozemok registra C KN parc.č. 2575/1 v rozsahu vyznačenom podľa geometrického plánu č. 19/2013, č. over. 930/2013 v prospech Západoslovenská distribučná, a.s. (IČO 36361518) podľa V-29324/13 zo dňa 10.01.2014

- 1 Právo z vecného bremena in rem - spočívajúce v práve prejazdu a prechodu vozidlami s hmotnosťou do 7,5 t cez pozemok registra C KN parc. č. 2671/21 v prospech vlastníka pozemku registra C KN parc. č. 2667/2 podľa V-17758/15 zo dňa 20.07.2015

Iné údaje:

- 1 Rozhodnutie Obv. pozemkového úradu v Bratislave č. 1850/2005/RCe-1 zo dňa 11.8.2005 o zmene druhu pozemku - Vz 2893/05
- 1 Rozhodnutie Obv. pozemkového úradu v Bratislave č. 1850/2005/RCe zo dňa 12.8.2005 o odňatí poľnohosp. pôdy z poľnohosp. pôdneho fondu - Vz 2895/05
- 1 Zápis GP č. 73/07, žiadosť č.100241/2007 z 20.09.2007 - Vz 843/08
- 1 Kolaudačné rozhodnutie č. SÚ-2010/9386/2482/KR/Jak zo dňa 14.07.2010, GP č.109/2010, Z-1546/11
- 1 Rozhodnutie o odstránení stavby - vrátnica č. KV/SU/3477/2012/17166/KJ zo dňa 14.12.2012, V-22244/12
- 1 Zápis GP č.47/2010 (úradne overený pod č.2736/10) a GP č.5/2012 (úradne overený pod č.651/12), V-22244/12

Poznámka:

Bez zápisu.

Úrad geodézie, kartografie a katastra Slovenskej republiky

Informatívna kópia z mapy

Vytvorené cez katastrálny portál

Okres: Bratislava IV
Obec: BA-m.é. KARLOVA VES
Katastrálne územie: Karlova Ves



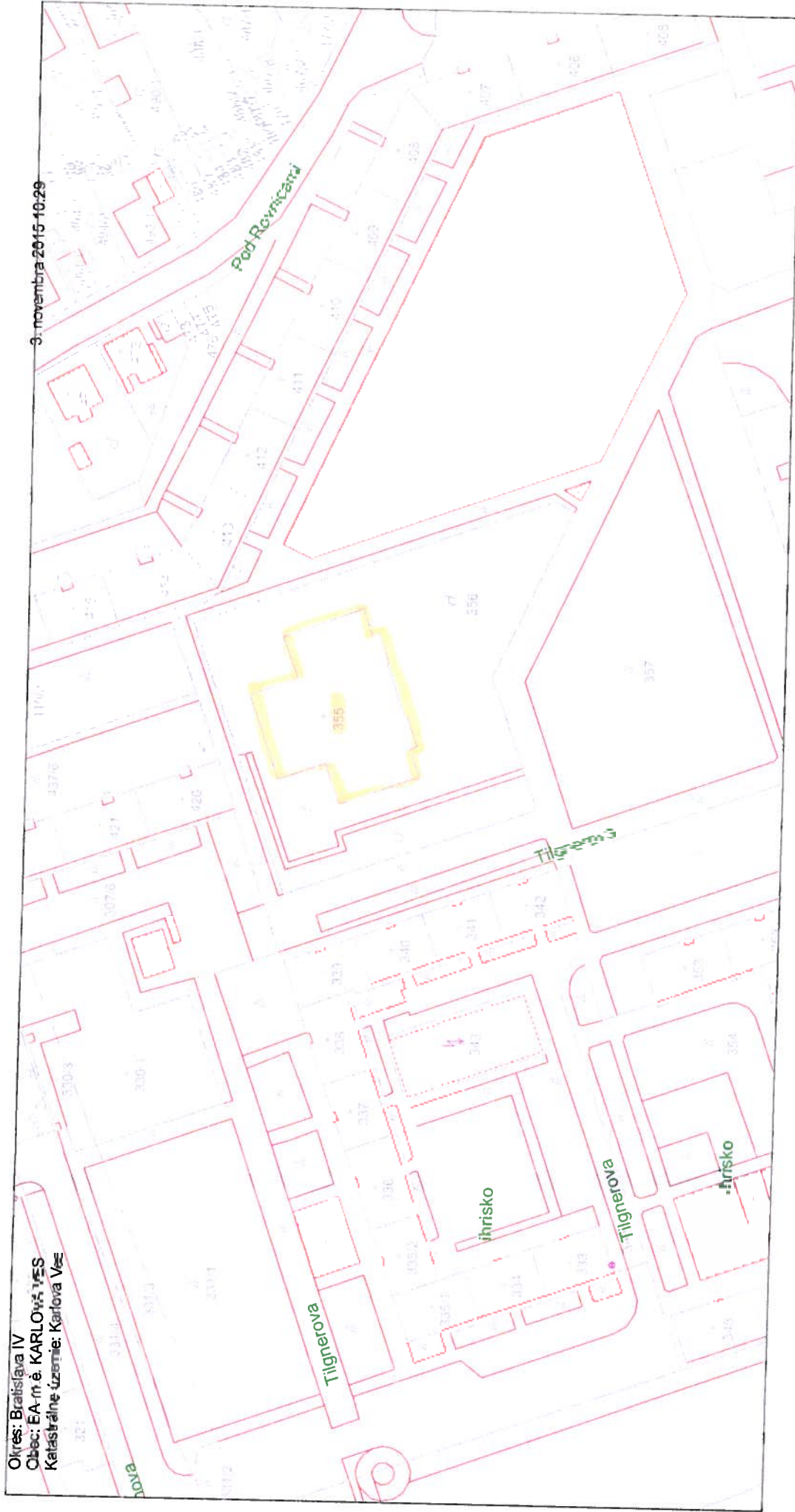
SCALE 1 : 1 360




Úrad geodézie, kartografie a katastra Slovenskej republiky

Informatívna kópia z mapy

Vytvorené cez katastrálny portál



SCALE 1 : 1 200



Úrad geodézie, kartografie a katastra Slovenskej republiky
VÝPIS Z KATASTRA NEHNUTEĽNOSTÍ

Okres: **Bratislava IV**
Obec: **BA-m.č. KARLOVA VES**
Katastrálne územie: **Karlova Ves**

Vytvorené cez katastrálny portál

Dátum vyhotovenia **04.04.2016**
Čas vyhotovenia: **09:52:40**

VÝPIS Z LISTU VLASTNÍCTVA č. 2198

ČASŤ A: MAJETKOVÁ PODSTATA

PARCELY registra "C" evidované na katastrálnej mape

Parcelné číslo	Výmera v m2	Druh pozemku	Spôsob využ. p.	Umiest. pozemku	Právny vzťah	Druh ch.n.
668/ 26	609	Zastavané plochy a nádvoria	25	1		
668/ 27	83	Zastavané plochy a nádvoria	25	1		
668/ 28	220	Zastavané plochy a nádvoria	25	1		
669/ 3	370	Zastavané plochy a nádvoria	16	1		5
Právny vzťah k stavbe evidovanej na pozemku 669/ 3 je evidovaný na liste vlastníctva číslo 1712.						
669/ 7	521	Zastavané plochy a nádvoria	25	1		
1370/ 2	33	Zastavané plochy a nádvoria	22	1		

Legenda:

Spôsob využívania pozemku:

22 - Pozemok, na ktorom je postavená inžinierska stavba - cestná, miestna a účelová komunikácia, lesná cesta, poľná cesta, chodník, nekryté parkovisko a ich súčasti

25 - Pozemok, na ktorom je postavená ostatná inžinierska stavba a jej súčasti

16 - Pozemok, na ktorom je postavená nebytová budova označená súpisným číslom

Umiestnenie pozemku:

1 - Pozemok je umiestnený v zastavanom území obce

Právny vzťah:

5 - Vlastník pozemku nie je vlastníkom stavby postavenej na tomto pozemku (pozemkoch)

PARCELY registra "E" evidované na mape určeného operátu

Parcelné číslo	Výmera v m2	Druh pozemku	Pôvodné k.ú.	Počet č. UO	Umiest. pozemku
3298/ 12	320	Trvalé trávne porasty		2	2

Legenda:

Umiestnenie pozemku:

2 - Pozemok je umiestnený mimo zastavaného územia obce

CPU - číslo pôvodného k.ú.

2 - Devín

ČASŤ B: VLASTNÍCI A INÉ OPRÁVNENÉ OSOBY

Por. číslo Priezvisko, meno (názov), rodné priezvisko, dátum narodenia, rodné číslo (IČO) a Spoluvlastnícky podiel miesto trvalého pobytu (sídlo) vlastníka

Účastník právneho vzťahu: **Vlastník**

1 Kovačovská Brigita r. Vavrovičová, Kuklovská 1, Bratislava, SR 1 / 4

Dátum narodenia : 04.09.1945

Titul nadobudnutia Osvedčenie Okr. súdu Bratislava IV 23D/487/2004-15 zo dňa 16.2.2005.

Účastník právneho vzťahu: **Vlastník**

2 Bohunská Magdaléna r. Marková, Astronomická 11, Bratislava, PSČ 82101, SR 1 / 2

Dátum narodenia : 07.12.1952

Titul nadobudnutia Osvedčenie o dedičstve 46D/331/2012 Dnot 55/2012 zo dňa 15.10.2012, Z-17961/12

Por. číslo Priezvisko, meno (názov), rodné priezvisko, dátum narodenia, rodné číslo (IČO) a Spoluvlastnícky podiel miesto trvalého pobytu (sídlo) vlastníka

Účastník právneho vzťahu: **Vlastník**

3 Vavrovič Emil, Kuklovska 1, Bratislava, SR

1 / 4

Dátum narodenia : 16.11.1938

Titul nadobudnutia Osvedčenie Okr. súdu Bratislava IV 23D/487/2004-15 zo dňa 16.2.2005.

ČASŤ C: ĎARCHY

Bez zápisu.

Iné údaje:

**PK vl.1950 k.ú.Devín
GP č.32176708-17/98;
GP č.34/2005
Zápis GP č.73/07.**

Poznámka:

Bez zápisu.

NEHNUTEL'NÝ MAJETOK V SPRÁVE ÚRADU BSK:

Oddelenie správy majetku zabezpečuje evidenciu a správu nehnuteľného majetku, ktorý je využívaný pre činnosť Úradu BSK alebo o majetok, ktorý bol nadobudnutý vyňatím zo správy organizáciám v zriaďovateľskej pôsobnosti. V správe Úradu BSK sa nachádzajú aj nehnuteľnosti, ktoré sú dané do dlhodobých nájomných vzťahov.

Účtovná hodnota nehnuteľného majetku – Úrad BSK k 31.12.2016 je :

- Budovy a stavby 94.060.973,27 €
- pozemkov 22.695.652,56 €.

PREHĽAD NEHNUTEL'NOSTÍ V SPRÁVE ÚRADU BSK

Strediská regionálnych ciest, cesty a mosty II. a III. triedy :

Nehnutel'ný majetok je rozdelený na :

- strediská regionálnych ciest
 - stredisko **Bratislava** – Čučoriedkova 6 – evidovaný na LV č. 4135 pre katastrálne územie BA – Vrakuňa;
 - stredisko **Senec** – Pezinská 29 – evidovaný na LV č. 1656 pre katastrálne územie Senec;
 - stredisko **Pezinok** – Šenkvickej 10 – evidovaný na LV č. 3316 pre katastrálne územie Pezinok;
 - stredisko **Malacky** – Hlboká 679/31 – evidovaný na LV č. 201 pre katastrálne územie Malacky;
 - rekreačná chata na Duchonke – evidovaná na LV č. 3147 pre katastrálne územie Prašice.

Vlastnícky podiel BSK na nehnuteľnostiach je 1/1, vysporiadané budovy aj pozemky. V zmysle Nájomnej zmluvy zo dňa 2.1.2009 sú tieto nehnuteľnosti prenajaté na obdobie od 1.1.2009 do 31.12.2018 Regionálnym cestám Bratislava, a.s.

Účtovná hodnota nehnuteľného majetku – cestného k 31.12.2016 je :

- stavieb 61.225.400,68 €
- pozemkov 3.272.716,27 €.

Cesty a mosty II. a III. Triedy

BSK nevlastní všetky pozemky pod cestami II. a III. triedy (približne 95% pozemkov pod cestami je nevysporiadaných). Vlastníci týchto pozemkov zasielajú na Úrad BSK žiadosti o majetkoprávne vysporiadanie, z dôvodu nedostatku finančných prostriedkov vysporiadanie nie je realizované.

Správu a údržbu na cestách II. a III. triedy Bratislavského samosprávneho kraja v celkovej dĺžke viac ako 511 km zabezpečuje spoločnosť Regionálne cesty Bratislava a.s., Čučoriedková 6, Bratislava v nasledovnom členení:

- cesty II. triedy : 179 km
- cesty III. triedy : 332km
- mosty na cestách II. triedy – 66
- mosty na cestách III. triedy – 64

Prehľad úsekov ciest II. triedy – evidované v majetku BSK :

II/501 Lozorno-Kuchyňa
II/502 Bratislava-Trstín
II/503 Šamorín-Záhorská Ves
II/504 Modra-Trnava
II/505 Bratislava-Stupava
II/510 Most pri BA-Rastice
II/590 Malacky-Studienka
II/572 Bratislava-Lehnice
II/501 Lozorno-Brezová
II/590 Malacky-Holíč
II/503 Hrubý Šúr-hran.DS

Prehľad úsekov ciest III.triedy – evidované v majetku BSK :

III/00234 V.Leváre-Gajary
III/00235 Pl.Štvrtok-spojka
III/00236 Pl.Štvrtok-prijazd
III/00237 Zohor-spojka
III/00239 Stupava-Záhorská Ves
III/00240 Zohor-Láb-Jakubov
III/00241 Stupava-Borinka
III/00243 Záhorská Bystrica-Rača
III/5021 Vajnory-Sl.Grob
III/0612 Senec-spojovacia Šafárikova
III/50212 Chorv.Grob-spojka
III/0614 Ivanka p/Dunaji-Malinovo
III/0615 Senec-Tureň
III/0616 Senec-Reca
III/0617 Senec-Boldog-Čataj
III/0618 Boldog-Réca
III/0619 Blatné-Modra
III/06110 Šenkvice-Višťuk
III/06111 Blatné-Čataj
III/06112 Cífer-spojka
III/06113 Cífer-Budmerice
III/06162 Šenkvice-prijazd
III/06166 Bernolákovo-Ivanka p/Dunaji
III/06167 Senec-Hrubá Borša
III/0623 Kostolná-Kráľová pri Senci
III/0624 Sládkovičovo-Kaplná
III/0632 D.Lužná-Tomášov
III/0633 Miloslavov-Kvetoslavov
III/0634 D.Lužná-Alžbetin Dvor

III/0635 D.Lužná-Hamuliakovo
III/0636 D.Lužná-Most pri BA
III/06359 Podun.Biskupice-spojka
III/06360 D.Lužná-spojka
III/5022 Myslenice-Bernolákovo
III/5023 Sl.Grob-Viničné
III/5024 Limbach-spojka
III/5025 Pezinok-Šenkvice
III/5026 Kráľová p/Senci-Piesky
III/5027 Píla-spojka
III/5028 Častá-spojka
III/5029 Doľany-Budmerice
III/50210 Doľany-Sološnica
III/50215 Častá-Červený Kameň
III/50217 Modra-Harmónia
III/5036 Senec-Kostolná p/Dunaji
III/5037 Senec-Štvrtok na Ostrove
III/50310 Malacky-Rohožník
III/50314 Kostolište-Gajary
III/50315 Suchohrad-spojka
III/50321 Tomášov-spojka
III/50322 Senec-spojka
III/5041 Vištuk-spojka
III/5042 Budmerice-Kaplná
III/5046 Doľany-Trnava
III/5722 001 Bernolákovo-Veľ.Uľany
III/5724 Vlky-spojka
III/00232 Veľ.Leváre-Mor.sv.Ján
III/00233 Veľ.Leváre-príjazdňá
III/00234 Veľ.Leváre-Gajary
III/00250 Závod-spojovacia cesta
III/5015 Plav.Podhradie-spojovacia
III/5016 Plav.Mikuláš-L.N.Ves
III/5017 Plav.Mikuláš-príjazdňá
III/50210 Doľany-Sološnica
III/50310 Malacky-Rohožník
III/50317 Tomky-spojovacia
III/0616 Senec-Veľ.Grob
III/0617 Senec-Boldog
III/0618 Boldog-Reca
III/06167 Senec-Hr.Borša
III/06175 Reca-príjazdňá
III/0623 Kráľová p/Senci-Kostolná
III/06212 Nový Svet-Veľ.Grob
III/5035 Hurbanova Ves-spojica

III/5036 Kostolná-spojnice
III/5726 Jelka-Hr.Borša
III/57214 Hrubý Šúr-Veľ.Uľany

Cesty II. a III. triedy v okrese PEZINOK, evidované v majetku BSK:

Nehnutelnosti – stavby situované na LV 757 k.územie Štefanová, LV 1521-Dubová, LV 3071- Viničné, LV 10126 – Pezinok, LV 10661 – Modra, LV 3025 – Vištuk, LV 3316-Pezinok, LV 8613 – Pezinok, LV 1955- Grinava, LV 3838 – Svätý Jur.

Cesty II. a III.triedy v okrese MALACKY, evidované v majetku BSK :

Nehnutelnosti – stavby situované na LV 2846 k.územie Jablonové, LV 437- Stupava, LV 201 –Malacky, LV 6090- Gajary, LV 1692 – Stupava, LV 1131- Závod, LV 313 – Rohožník, LV 1042 – Plavecké Podhradie, LV 836 – Sološnica, LV 1635-Plavecký Mikuláš,

Cesty II. a III.triedy v okrese SENEC, evidované v majetku BSK :

Nehnutelnosti – stavby situované na LV 1656 – Senec, LV 1860 – Tomášov, LV-541 – Most pri Bratislave, LV 1313 – Most pri Bratislave, LV 541 – Studené, LV 1949 – Ivanka pri Dunaji, LV – 1739 – Čataj, LV 636 – Nova Ves pri Dunaji, LV 691 – Malý Madaras, LV 1955 – Nové Košariská, LV 809 – Studené, LV 6770 – Senec, LV 138 – Vlky,

Mosty na cestách II. a III.triedy , evidované v majetku BSK :

most II/501_002 Malý kanál v Lozorne
most II/501_003 cez Suchý jarok
most II/501_003 Ondiašov potok
most II/501_005 Jablonovský potok
most II/501_006 Beňovský potok - Pernek
most II/501_013 cez potok pred Rohožníkom
most II/501_013A nad ŽSR Rohožník
most II/501_013B cez horská potok - Rohožník
most II/501_015 nad ŽSR za Rohožníkom
most II/501_016 cez odpadový kanaál pred Sološnicou
most II/501_017 cez horský potok v Sološnici
most II/501_019 cez potok v obci Pl. Podhradie
most II/501_020 za Pl.Podhradím
most II/501_021 cez potok Hrabovec Pl.Mikuláš
most II/501_007 cez Pernecký potok
most II/590_004 cez potok Rudavu pred Studienkou
most II/501_008A cez potok Malina v obci Kucyňa
most II/501_009 cez potok Malina v Kuchyni
most II/501_011 cez Odvodový kanál Cabadov na Kuchyňu
most II/502_005 cez Fanglovský potok Svätý Jur

most II/502_006 cez Fanglovský potok a poľnú cestu Sv.Jur
most II/502_008 nad odvodňovacím kanálom Sv.Jur
most II/502_008A Melioračný kanál TUBOSIDER
most II/502_009 cez Myslenický kanál-Grinava
most II/502_011 cez odpadový kanál potok Blatina-PK
most II/502_012 cez kanál za Pezinkom-Vinosady
most II/502_013 cez potok vo Vinosadoch
most II/502_019 potok medzi Častou a Doľanami
most II/503_004 cez rameno Čiernej vody
most II/503_005 cez potok Čierna voda
most II/503_006 nad D1 Senec
most II/503_006A nad diaľnicou D1 pri Senci
most II/503_007 cez zrážkový potok Viničné
most II/503_008 nad traťou ŽSR-PK
most II/503_009 na práži v Pezinku
most II/503_010 cez odpadový kanál-Cajla
most II/503_011 cez Blatnický potok - Baba - Stupy
most II/503_013 cez potok v Misiarskej doline - Baba
most II/503_014 cez horský potok - Pernek
most II/503_015 cez horský potok Pernek
most II/503_016 cez potok
most II/503_017 cez potok v Perneku
most II/503_018 nad Perneckým potokom
most II/503_019 cez Kostolný potok v Perneku
most II/503_020A cez potok za Pernekom
most II/503_021A nad diaľnicou D2 (MA)
most II/503_022 cez potok Malina (MA)
most II/503-022A nad miestnou komunik. (MA)
most II/503_022B nad traťou ŽSR v MA
most II/503_024 cez potok Malina - Kostolište
most II/503_025 odvodňovací kanál v Kostolišti
most II/503_026 cez kanál-Jakubov
most II/503_027 starý potok Malina za obcou Jakubov
most II/503_028 cez kanál Malina za odbočkou na Láb
most II/503_029 cez Zohorský kanál
most II/504_001 odpadový kanál - Kráľová p/SC
most II/504_002 cez potok Gidra (PK)
most II/504_003 cez potok za Vištukom
most II/504_004 cez potok Gidra Budmeric
most II/504_005 cez potok za Budmericami
most II/505_006 nad diaľnicou D2 Stupava
most II/510_001 cez závhla.kanál Malinovo-Blahová
most II/590_001 nad miestnou komunikáciou MA
most II/590_003 nad diaľnicou D2
most III/0614_002 cez Bielu vodu

most III/0614_003 cez Malý Dunaj
most III/0615_002 cez Čiernu vodu
most III/0619_001 cez Trniansky potok v Šenkv.
most III/0619_003 cez járok pred Modrou
most III/0610_001 cez výmoľ
most III/0610_003 cez potok vo Vištuku
most III/06111_002A nad diaľnicou D1
most III/06111_003 cez potok Štiavnica v Čataji
most III/06166_002 Čierna voda v Bernolákove
most III/06167_002 Senec-Kráľová p/SC
most III/0624_001 nad diaľnicou D1
most III/0632_002 cez závlahový kanál Tomášov - Studené
most III/5022_002 Šúrsky kanál
most III/5022_003 cez potok Saliak (Blatina) pred Sl.Grobom
most III/5022_004 cez potok v SL.Grobe
most III/5022_004A nad diaľnicou D1 Chorv.Grob
most III/5024_001 cez Limbašský potok
most III/5025_001 nad traťou ŽSR Pezinok - Panholec
most III/5025_002 odpadový jarok za Pezinkom (súčasť estakády Panholec)
most III/5026_001 cez potok v úseku Harmónia-Piesok
most III/5026_002 cez potok Harmónia-Piesok
most III/5027_001 cez potok Gidra (obec Píla - Papiernička)
most III/5029_001 cez Štefanovský potok - Štefanová
most III/5029_002 potok Gidra-Budmerice - Štefanová
most III/50210_001 Doľany cez 3 stoky
most III/5037_001 cez odpadový kanál-Malý Biel
most III/5037_003 cez Č.vodu v Novej Dedinke
most III/5037_004 cez Malý Dunaj-Tomášov
most III/5037_005 cez závlah.kanál V.Biel
most III/50310_001 nad diaľnicou D2 za Malackami
most III/50314_001 cez Záhorský potok Kostolište-Gajary
most III/5041_001 cez Borský potok-Vištuk
most III/5041_002 cez potok vo Vištuku
most III/5722_001 cez závlah.kanál Bernolákovo
most III/00232_002 nadjazd nad D2 za obcou V.Leváre
most III/00232_003 cez potok v obci Závod
most III/00232_004 cez potok v obci Závod
most III/00234_002 cez rieku Rudavu za obcou V.Leváre
most III/00234_004 cez kanál za obcou M. Leváre
most III/00250_001 Malacky nad D2 za Závodom
most III/5016_002 cez riku Rudavu za obcou Pl.Mikuláš
most III/50310_003 cez potok Rudávku v Rohožníku
most III/50317_002 cez Buchavský kanál pred obcou Závod
most III/00239_002 nad diaľnicou D2 - Stupava

most III/00239_004 cez potok Malina
most III/00239_006 Zohorský kanál
most III/00240_001 cez potok Malina smer Zohor
most III/00240_004 Ondriašov potok za ŽSR - Láb
most III/00240_005 cez potok Stumbach pred Lábom
most III/00240_006 Mlyn.náhon v obci Láb
most III/00240_007 cez potok Hajné Láb-Pl.Štvrtok
most III/00241_002 cez Stupavský potok - Borinka
most III/00241_003 cez Stupavský potok smer pred Borinkou
most III/00241_004 cez Stupavský potok - Borinka
most III/00241_005 cez Stupavský potok - Košariská
most III/00241_006 Stupavský potok Hámre - Borinka
most III/00241_007 Stupavský potok v Hámroch - Borinka
most III/5081-01 odvodňovací kanál
most III/5021-08 cez potok pre Č.vodou
most III/5021_003 cez Šúrsky kanál - Čierna voda - Vajnory
most III/50212_001 cez Čiernu vodu na Chorv.Grob
most III/0614_001 cez Čiernu vodu pri Ivanka p/Dunaji
bez.zariad. II/501 Lozorno-Brezová
bez.zariad. II/590 Malacky-Holíč
bez.zariad. III/00232 V.Leváre-Mor.Sv.Ján
bez.zariad. III/00233 V.Leváre-príjazdna
bez.zariad. III/00234 V.Leváre-Gajary
bez.zariad. III/00250 Závod-spojovacia
bez.zariad. III/5015 Plav.Podhradie-spoj.
bez.zariad. III/5016 Plav.Mikuláš-L.N.Ves
bez.zariad. III/5017 Plav.Mikuláš-príj.
bez.zariad. III/50210 Dolany-Sološnica
bez.zariad. III/50310 Malacky-Rohožník
bez.zariad. III/50317 Tomky-spojovacia

Stromoradie pri cestách II. a III.triedy – evidované v majetku BSK

stromoradie II/501 Lozorno-Kuchyňa
stromoradie II/502 Bratislava-Trstín
stromoradie II/503 Šamorín-Záhorská Ves
stromoradie II/504 Modra-Trnava
stromoradie II/505 Bratislava-Stupava
stromoradie II/510 Most pri BA-Rastice
stromoradie II/590 Malacky-Studenka
stromoradie II/572 Bratislava-Lehnice
stromoradie II/501 Lozorno-Brezová
stromoradie II/590 Malacky-Holíč
stromoradie III/00234 V.Leváre-Gajary

stromoradie III/00237 Zohor-spojka
stromoradie III/00239 Stupava-Z.Ves
stromoradie III/00240 Zohor-Láb-Jakubov
stromoradie III/00241 Stupava-Borinka
stromoradie III/002432 Zá.Bystrica-Rača
stromoradie III/0611 Vajnory-Slov.Grob
stromoradie III/0613 Chorv.Grob-spojka
stromoradie III/0614 Ivanka p/Dunaji-Malinov
stromoradie III/0615 Senec-Tureň
stromoradie III/0616 Senec-Reca
stromoradie III/0617 Senec-Boldog-Čataj
stromoradie III/0619 Blatné-Modra
stromoradie III/06110 Šenkvice-Vištuk
stromoradie III/06111 Blatné-Čataj
stromoradie III/06112 Cífer-spojka
stromoradie III/06113 Céfer-Budmerice
stromoradie III/06166 Bernolákovo-Ivanka p/Dunaji
stromoradie III/06167 Senec-Hrubá Borša
stromoradie III/0624 Sládkovičovo-Kaplná
stromoradie III/0632 D.Lužná-Tomášov
stromoradie III/0633 Miloslavov-Kvetoslavov
stromoradie III/0634 D.Lužná-Alžbetin dvor
stromoradie III/0635 D-Lužná-Hanuliakovo
stromoradie III/0636 D.Lužná-Most pri BA
stromoradie III/06360 D.Lužná-spojka
stromoradie III/5022 Myslenice-Bernolákovo
stromoradie III/5023 Slov.Grob-Viničné
stromoradie III/5025 Pezinok-Šenkvice
stromoradie III/5027 Píla-spojka
stromoradie III/5028 Častá-spojka
stromoradie III/5029 Dolany-Budmerice
stromoradie III/50215 Častá-Červ.kameň
stromoradie III/5036 Senec-Kostolná p/Dunaji
stromoradie III/5037 Senec-Štvrtok na Ostrove
stromoradie III/50314 Kostolište-Gajary
stromoradie III/50315 Suchohrad-spojka
stromoradie III/50322 Senec-spojka
stromoradie III/5041 Vištuk-spojka
stromoradie III/5042 Budmerice-Kalná
stromoradie III/5722 Bernolákovo-V.Uľany
stromoradie III/5724 Vlky-spojka
stromoradie III/00232 V.Leváre-Mor.Sv.Ján
stromoradie III/00234 V.Leváre-Gajary
stromoradie III/50317 Tomky-spojovacia
stromoradie III/0616 Senec-V.Grob

stromoradie III/5035 Hurb.Ves-spojovacia
stromoradie III/57214 Hrubý Šúr
stromoradie III/5726 Jelka-Hrubá Borša

Rekreačná chata – Duchonka

Nehnuteľnosti evidované na LV 3147 pre katastrálne územie Prašice

- Budova, súpisné číslo 1132, situovaná na parcelách č. 3947/54,3947/55,3947/6
- Pozemok – trávnaté porasty, situovaný na par.č. 3947/53.



Bratislava II – Stredisko Čučoriedková

Nehnutelnosti evidované na LV 4135 pre katastrálne územie BA-Vrakuňa

- Budova súp.č. 14588 – Prevádzková budova, situovaná na par.č. 1303/17.
- Budova súp.č. 14490 – vrátnica, situovaná na par.č. 1303/22
- Budova súp.č. 14489 – prevádzková budova +hala, situovaná na parc.č. 1303/20, 1303/19
- Pozemok – dvor, situovaný na par.č. 1303/18

Účtovná hodnota nehnuteľného majetku – cestného k 31.12.2016 je :

- stavieb 911 198,66 €
- pozemkov 246 962,78 €.



VÝPIS Z KATASTRA NEHNUTEĽNOSTÍ

Okres: Bratislava II

Vytvorené cez katastrálny portál

Obec: BA-m.č. VRAKUŇA

Dátum vyhotovenia 12.12.2015

Katastrálne územie: Vrakuňa

Čas vyhotovenia: 19:56:20

VÝPIS Z LISTU VLASTNÍCTVA č. 4135

ČASŤ A: MAJETKOVÁ PODSTATÁ

PARCELY registra "C" evidované na katastrálnej mape

Parcelné číslo	Výmera v m ²	Druh pozemku	Spôsob využ. p.	Umiest. pozemku	Právny vzťah	Druh ch.n.
1303/ 17	545	Zastavané plochy a nádvoria	16	1		
1303/ 18	3962	Zastavané plochy a nádvoria	18	1		
1303/ 19	301	Zastavané plochy a nádvoria	16	1		
1303/ 20	89	Zastavané plochy a nádvoria	16	1		
1303/ 21	36	Zastavané plochy a nádvoria	25	1		
1303/ 22	27	Zastavané plochy a nádvoria	16	1		

Legenda:

Spôsob využívania pozemku:

18 - Pozemok, na ktorom je dvor

16 - Pozemok, na ktorom je postavená nebytová budova označená súpisným číslom

25 - Pozemok, na ktorom je postavená ostatná inžinierska stavba a jej súčasť

Umiestnenie pozemku:

1 - Pozemok je umiestnený v zastavanom území obce

Stavby

Súpisné číslo	na parcele číslo	Druh stavby	Popis stavby	Druh ch.n.	Umiest. stavby
14489	1303/ 19	20			1
14489	1303/ 20	20			1
14490	1303/ 22	20	vrátnica		1
14588	1303/ 17	20	Prevádzková budova, Čučoriedková ul.		1

Legenda:

Druh stavby:

20 - Iná budova

Kód umiestnenia stavby:

1 - Stavba postavaná na zemskom povrchu

ČASŤ B: VLASTNÍCI A INÉ OPRÁVNENÉ OSOBY

Por. číslo Priezvisko, meno (názov), rodné priezvisko, dátum narodenia, rodné číslo (IČO) a Spoluvlastnícky podiel miesta trvalého pobytu (sídlo) vlastníka

Účastník právneho vzťahu:

Vlastník

1 Bratislavský samosprávny kraj, Sabinovská 16, Bratislava, PSČ 820 05, SR

1 / 1

IČO :

Titul nadobudnutia

Delimitačný protokol zo dňa 1.10.2005 - Z-3220/2005.

Titul nadobudnutia

Žiadosť o zápis stavieb, rozhodnutie č.j.: 1353/06-Št-23

Tituly nadobudnutia LV:

Žiadosť o zápis stavby podľa rozhodnutia č.j.: 2755/07-Št-39 zo dňa 11.07.07

Bez zápisu.

Iné údaje:

- 1 Žiadosť o zmenu sídla zo dňa 22.7.2006 - R-560/2006.

Poznámka:

Bez zápisu.



- RC BA
 - stachista Bratislava
 Anna Kovalikova G

Organizácia Katastrálny úrad v Bratislave Správa katastra pre hl. m. SR BA, B-Račová dolina 27	Okres Bratislava II Číslo zákazky 9/2224/2012	Obec BA-m.č. VRAKUŇA Mopový list č. BRATISLAVA 7-D/42	Kat. územie Vrakuňa Mierka 1 : 1000 Kód 1
KÓPIA KATASTRÁLNEJ MAPY na parcelu: 1303/17-22--			
Dňa 03.05.2012		Vyhotoval Meno Marianna Kontilová <i>Kontilová</i>	



Malacky – Stredisko Hlboká 679/31

Nehnutelnosti evidované na LV 201 pre katastrálne územie Malacky

- Budova súp.č.5366 - Prevádzková budova, situovaná na parc.č.1577/10
- Budova – hala na uskladnenie bez súp.čísła situovaná na parc.č. 1577/2
- Budova - prístrešok na PHM bez súpis.čísła , situovaný na par.č. 1577/4 – právny vzťah ku parcele nie je evidovaný na LV
- Budova - umývacía rampa bez súp.čísła ,situovaná na par.č. 1577/6 – právny vzťah ku parcele nie je evidovaný na LV
- Pozemok – dvor, situovaný na par.č. 1577/9

Nehnutelnosti evidované na LV 437 pre katastrálne územie Stupava

- Budova – hala, súp.č. 1979, situovaná na parc.č. 3767/15
- Pozemok – par.č. 3676/12

Účtovná hodnota nehnuteľného majetku – k 31.12.2016 je :

- stavieb 53.478,06 €
- pozemkov 31 338,39 €.





-
-

Úrad geodézie, kartografie a katastra Slovenskej republiky
VÝPIS Z KATASTRA NEHNUTEĽNOSTÍ

Okres: **Malacky**

Vytvorené cez katastrálny portál

Obec: **MALACKY**

Dátum vyhotovenia **06.09.2016**

Katastrálne územie: **Malacky**

Čas vyhotovenia: **08:11:13**

VÝPIS Z LISTU VLASTNÍCTVA č. 201

ČASŤ A: MAJETKOVÁ PODSTATA

PARCELY registra "C" evidované na katastrálnej mape

<i>Parcelné číslo</i>	<i>Výmera v m²</i>	<i>Druh pozemku</i>	<i>Spôsob využ. p.</i>	<i>Umiest. pozemku</i>	<i>Právny vzťah</i>	<i>Druh ch.n.</i>
1577/ 2	666	Zastavané plochy a nádvorí	17	1		
1577/ 9	2609	Zastavané plochy a nádvorí	18	1		
1577/ 10	380	Zastavané plochy a nádvorí	16	1		
2239/ 1	21474	Ostatné plochy	29	1		
2239/ 3	353	Ostatné plochy	29	1		
2239/ 4	696	Zastavané plochy a nádvorí	16	1		
2239/ 5	382	Zastavané plochy a nádvorí	17	1		
2239/ 6	125	Zastavané plochy a nádvorí	17	1		
2239/ 7	54	Zastavané plochy a nádvorí	17	1		
2239/ 8	48	Zastavané plochy a nádvorí	17	1		
2239/ 9	161	Zastavané plochy a nádvorí	17	1		
2239/ 10	56	Zastavané plochy a nádvorí	17	1		
2239/ 11	86	Zastavané plochy a nádvorí	17	1		
2239/ 12	29	Zastavané plochy a nádvorí	17	1		
2239/ 13	24	Zastavané plochy a nádvorí	18	1		
2240	408	Zastavané plochy a nádvorí	16	1		
2241	292	Zastavané plochy a nádvorí	17	1		
2242	184	Zastavané plochy a nádvorí	17	1		
2243	701	Zastavané plochy a nádvorí	16	1		
2244	246	Zastavané plochy a nádvorí	16	1		
2245	1583	Zastavané plochy a nádvorí	16	1		
2246	389	Zastavané plochy a nádvorí	16	1		
2247	537	Zastavané plochy a nádvorí	16	1		
2248	920	Zastavané plochy a nádvorí	16	1		
2249	2412	Zastavané plochy a nádvorí	18	1		
2250	6748	Ostatné plochy	29	1		
2716/ 2	1127	Záhrady	4	1		
5347	9869	Zastavané plochy a nádvorí	22	2		
5348	8194	Zastavané plochy a	22	2		

PARCELY registra "C" evidované na katastrálnej mape

Parcelné číslo **Výmera v m2** **Druh pozemku** **Spôsob využ. p.** **Umiest. pozemku** **Právny vzťah** **Druh ch.n.**
nádvoria

Legenda:

Spôsob využívania pozemku:

29 - Pozemok, na ktorom je okrasná záhrada, uličná a sídlisková zeleň, park a iná funkčná zeleň a lesný pozemok na rekreačné a poľovnícke využitie

22 - Pozemok, na ktorom je postavená inžinierska stavba - cestná, miestna a účelová komunikácia, lesná cesta, poľná cesta, chodník, nekryté parkovisko a ich súčasti

17 - Pozemok, na ktorom je postavená budova bez označenia súpisným číslom

4 - Pozemok prevažne v zastavanom území obce alebo v záhradkárskej osade, na ktorom sa pestuje zelenina, ovocie, okrasná nízka a vysoká zeleň a iné poľnohospodárske plodiny

18 - Pozemok, na ktorom je dvor

16 - Pozemok, na ktorom je postavená nebytová budova označená súpisným číslom

Umiestnenie pozemku:

2 - Pozemok je umiestnený mimo zastavaného územia obce

1 - Pozemok je umiestnený v zastavanom území obce

Stavby

Súpisné číslo	na parcele číslo	Druh stavby	Popis stavby	Druh ch.n.	Umiest. stavby
104	2710	11	budova		1
Právny vzťah k parcele na ktorej leží stavba 104 je evidovaný na liste vlastníctva číslo 6156.					
857	2245	12	NsP		1
857	2246	12	NsP		1
857	2247	12	NsP		1
857	2248	12	NsP		1
5133	2239/ 4	12	VÚG 1 A VÚG 2		1
5134	2240	12	práčovňa		1
5135	2244	12	administratívna bud.		1
5136	2243	12	stravovacia prev.		1
5366	1577/ 10	20	prevádzková budova SSC Malacky		1
	1577/ 2	14	hala na usklad.str.		1
	1577/ 4	14	prístrešok na PHM		1
Právny vzťah k parcele na ktorej leží stavba nie je evidovaný na liste vlastníctva.					
	1577/ 6	14	umývací rampa		1
Právny vzťah k parcele na ktorej leží stavba nie je evidovaný na liste vlastníctva.					
	2239/ 5	12	kotolňa		1
	2239/ 6	12	Kyslíkareň		1
	2239/ 7	12	Náhr.vod.zdroj		1
	2239/ 8	12	Regul.stanica plynu		1
	2239/ 9	7	Garáže 9 ks		1
	2239/ 10	7	garáž		1
	2239/ 11	12	dielňa		1
	2239/ 12	12	vrátnica		1
	2241	12	Patológia		1
	2242	7	garáže 11 ks		1
	2711	11	budova		1
Právny vzťah k parcele na ktorej leží stavba nie je evidovaný na liste vlastníctva.					
	2713	11	admin.budova		1
Právny vzťah k parcele na ktorej leží stavba je evidovaný na liste vlastníctva číslo 6156.					
	2714	11	špeciálny pavilón		1
Právny vzťah k parcele na ktorej leží stavba nie je evidovaný na liste vlastníctva.					
	2717	11	telocvičňa		1
Právny vzťah k parcele na ktorej leží stavba je evidovaný na liste vlastníctva číslo 6156.					
	2718/ 2	19	Fitnes		1
Právny vzťah k parcele na ktorej leží stavba nie je evidovaný na liste vlastníctva.					

Legenda:

Druh stavby:

7 - Samostatne stojaca garáž

20 - Iná budova

14 - Budova obchodu a služieb

12 - Budova zdravotníckeho a sociálneho zariadenia

11 - Budova pre školstvo, na vzdelávanie a výskum

Stavby

Súpisné číslo na parcele číslo Druh stavby Popis stavby

Druh ch.n. Umiest. stavby

19 - Budova pre šport a rekreačné účely

Kód umiestnenia stavby:

1 - Stavba postavaná na zemskom povrchu

ČASŤ B: VLASTNÍCI A INÉ OPRÁVNENÉ OSOBY

Por. číslo Priezvisko, meno (názov), rodné priezvisko, dátum narodenia, rodné číslo (IČO) a Spoluvlastnícky podiel miesto trvalého pobytu (sídlo) vlastníka

Účastník právneho vzťahu:

Vlastník

1 Bratislavský samosprávny kraj, Sabinovská 16, Bratislava - Ružinov,
PŠČ 820 05, SR

1 / 1

IČO :

Titul nadobudnutia Z-3330/09 Rozhodnutie č.j.KC/2438/08,odtránenie stavby - 2010/09
Titul nadobudnutia Z- 2055/13 Delimitačný protokol č. 02263/2012-UVOP-U00058/12.00 - 954/13
Titul nadobudnutia Z- 4216/13 Zmena účelu využitia stavby - 2610/13

Tituly nadobudnutia LV:

HZ 7/1992 -VL.C.1 -195/92

ZAPIS KOTOLNE - KOL.ROZHOD. ZP 1336-291/92-KA/124

Zápis stavieb,prevedenie geom.pl.č.5/2003,prid.súp.č.,kol.rozh.ŽP -B/2002/00824-K,ŽP -20/1996-Va/144

Delimitačný protokol- vl.č.1-1260/03

VI.č.1 - Zriad'ovacia listina 2312/1970-II/2 - 287/96

Žiadosť o zápis stavieb do KN,Z-639/02 - 589/02

Delimitačný protokol/ Gymnázium/-1514/03

Dohoda o prevode majetku štátu Z-3303/05 - 1753/05

Žiadosť o zápis p.č.5347,5348 do KN,delimitačný protokol,Z-526/06 - 239/06

Delimitačný protokol Z-3069/04 na p.č.2239/3 - 361/06

Zápis podľa § 3,4 z.č.416/01 Z.z.,pkn.vl.č.2910,delimitačný protokol,listina MZSR - 772/06

R-230/06 - Zápis zmeny adresy sídla - 1316/06

Žiadosť o zápis do KN,Z-3380/06 - 1448/07

ČASŤ C: ŤARCHY

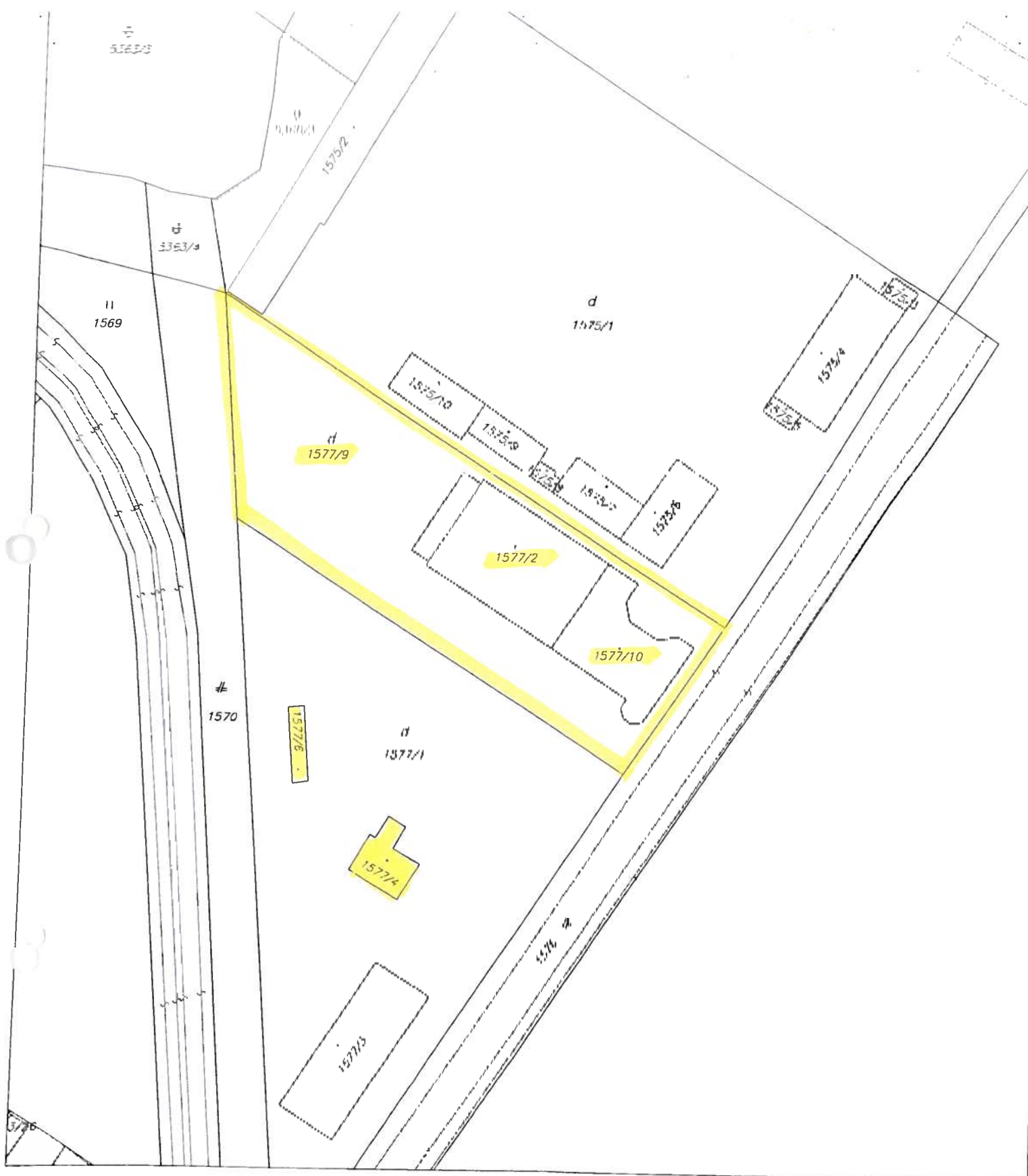
Bez zápisu.



Iné údaje:

Pozemnoknižné p.č.308,309,311,357 a 359/1 (v EN p.č.360/1,4) sú v KN pozemky združené - pri THM neprečíslované - je treba geometrický plán a tiež majetkoprávne vysporiadať p.č.310 - 460/96
Súp.číslo 104 a orient.číslo 106 platí pre celý areál školy - 589/02

Poznámka:

Bez zápisu.



Organizácia Katastrálny úrad Bratislava Správa katastra Malacky	Okres Malacky	Obec: MALACKY	Kat. územir Malacky
	Číslo zákazky 3740 /2012	Mapový list č. MALACKY 0-3/24	Mierka 1 : 1000 Kód 3
KÓPIA KATASTRÁLNEJ MAPY na parcelu: 1577/2-4, 1577/6, 1577/9			
Vyhatovii			
Dňa 17.05.2012	Meno Ing. Majzlíková	  Siatka a podpis	

LC 3A - stredisko Malacky

Úrad geodézie, kartografie a katastra Slovenskej republiky
VÝPIS Z KATASTRA NEHNUTEĽNOSTÍ

Okres: **Malacky**
Obec: **STUPAVA**
Katastrálne územie: **Stupava**

Vytvorené cez katastrálny portál

Dátum vyhotovenia **06.09.2016**
Čas vyhotovenia: **07:58:37**

VÝPIS Z LISTU VLASTNÍCTVA č. 437

ČASŤ A: MAJETKOVÁ PODSTATÁ

PARCELY registra "C" evidované na katastrálnej mape

Parcelné číslo	Výmera v m ²	Druh pozemku	Spôsob využ. p.	Umiest. pozemku	Právny vzťah	Druh ch.n.
473/ 1	72	Zastavané plochy a nádvoria	16	1		, 201
473/ 3	134	Zastavané plochy a nádvoria	18	1		
473/ 7	62	Zastavané plochy a nádvoria	17	1		
3767/ 12	2503	Ostatné plochy	33	2		
3767/ 15	136	Zastavané plochy a nádvoria	16	2		

Legenda:

Spôsob využívania pozemku:

17 - Pozemok, na ktorom je postavená budova bez označenia súpisným číslom

18 - Pozemok, na ktorom je dvor

16 - Pozemok, na ktorom je postavená nebytová budova označená súpisným číslom

33 - Pozemok, ktorý slúži na ťažbu nerastov a surovín

Druh chránenej nehnuteľnosti:

201 - Nehuteľná kultúrna pamiatka (národná kultúrna pamiatka)

Umiestnenie pozemku:

2 - Pozemok je umiestnený mimo zastavaného územia obce

1 - Pozemok je umiestnený v zastavanom území obce

Stavby

Súpisné číslo	na parcele číslo	Druh stavby	Popis stavby	Druh ch.n.	Umiest. stavby
25	473/ 1	16	Dielňa hrnčiarska Ferdiša Kostku		1
1979	3767/ 15	20	Hala		1
	473/ 7	20	Objekt s pecou na vypaľovanie keramiky		1

Legenda:

Druh stavby:

20 - Iná budova

16 - Budova pre kultúru a na verejnú zábavu (múzeum, knižnica a galéria)

Kód umiestnenia stavby:

1 - Stavba postavaná na zemskom povrchu

ČASŤ B: VLASTNÍCI A INÉ OPRÁVNENÉ OSOBY

Por. číslo Priezvisko, meno (názov), rodné priezvisko, dátum narodenia, rodné číslo (IČO) a Spoluvlastnícky podiel miesto trvalého pobytu (sídlo) vlastníka

Účastník právneho vzťahu:

Vlastník

1 Bratislavský samosprávny kraj, Sabinovská 16, Bratislava - Ružinov,
PŠČ 820 05, SR

1 / 1

IČO :

Titul nadobudnutia	KULT.250/79-35/79 geom.plán č.11 666358-195/97
Titul nadobudnutia	Z-624/01,Žiadosť o zápis zmeny kultúry - 534/03
Titul nadobudnutia	Krajský úrad v Bratislave,Zriaďovacia listina /č.:OK-18-12/1999/ - 414/01
Titul nadobudnutia	Z-2080/02,Žiadosť na zápis vlastníckeho práva k nehnuteľno- stiam - 533/03

Por. číslo Priezvisko, meno (názov), rodné priezvisko, dátum narodenia, rodné číslo (IČO) a Spoluvlastnícky podiel miesto trvalého pobytu (sídlo) vlastníka

IČO :

Titul nadobudnutia	Z-3302/05 - Dohoda o prechode majetku podľa zák. č. 135/1961 Zb., Delimitačný protokol (parc.č. 3767/12) - 9/06
Titul nadobudnutia	R-5/06 - Dielňa hrnčiarska Ferdiša Kostku na parc.č. 473/1 je zapísaná v Ústrednom zozname pamiatkového fondu č. 543/0 ako národná kultúrna pamiatka - 14/06
Titul nadobudnutia	R-230/06 - Zápis zmeny adresy sídla - 894/06
Titul nadobudnutia	Z-3376/07 - Žiadosť o zápis stavby na základe dohody o prechode majetku a delimitačného protokolu zo dňa 4.11.2005, oznámenie Mesta Stupava o udelení súp. čísla, prevedený GP č. 64/06 - 663/08
Titul nadobudnutia	Z 447/14 - zápis stavby, listina o súp.č., geom.pl.č. 118/2008 - 546/14

ČASŤ C: ŤARCHY

Bez zápisu.

Iné údaje:

LV 891

V-2774/12 - Zmluva o zriadení vecného bremena, právopl. 09.11.2012 spočívajúceho v práve prechodu cez pozemok parc.č. 473/4 je zapísaná na LV č. 891 - 1655/12

V-2915/14 - Zmluva o zriadení vecného bremena, právopl. 18.08.2014, spočívajúceho v práve prechodu cez pozemok parc.č. 473/5, 473/6 je zapísaná na LV č. 891 - 1616/14

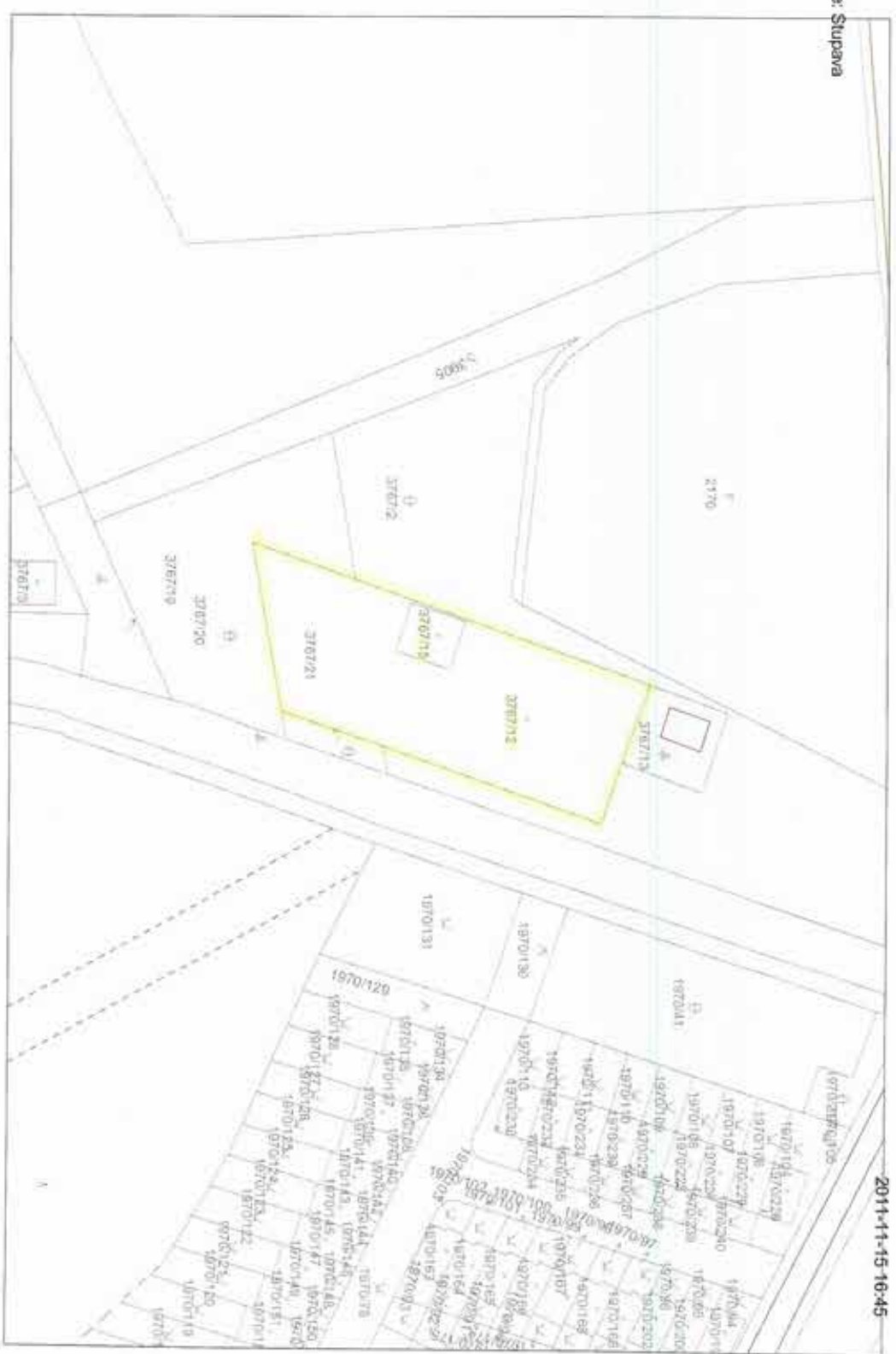
Poznámka:

Bez zápisu.

OKRES: MALACKY
OBEC: STUPAVA
KATASTRÁLNÉ ÚZEMIE: STUPAVA

ČKÚ Bratislava
Informačná kópia z mapy
Vytvorené cez katastrálny portál

2011-11-15 16:45



SCALE 1 : 1.392



Pezinok – Stredisko Šenkvičná 10

Nehnutelnosti evidované na LV 3316 pre katastrálne územie Pezinok

- Budova súp.č.2161 – Prevádzková budova, situovaná na par.č. 2388/6
- Budova súp.č. 4754 – vrátnica, situovaná na par.č. 2388/5
- Budova súp.č.4755 – hala, situovaná na par.č.2388/7
- Budova súp.č. 4756 – hala , situovaná na par.č.2388/8
- Budova súp.č. 4757- hala, situovaná na par.č.2388/9
- Budova súp.č. 4758 – hala, situovaná na par.č. 2388/10
- Budova súp.č. 4759 – hala, garáže, situovaná na par.č. 2388/2
- Pozemok – dvor, situovaný na par.č. 2388/1

Nehnutelnosti evidované na LV 8613 pre katastrálne územie Pezinok

- Budova súp.č.4446- hala na uskladnenie náhradných dielov, situovaná na par.č.965/5
- Pozemok- skaly,svahy,rokliny,kamenie- par.č. 965/6

Účtovná hodnota nehnuteľného majetku – cestného k 31.12.2016 je :

- stavieb 58 451,27 €
- pozemkov 352 678,76 €.





VÝPIS Z KATASTRA NEHNUTEĽNOSTÍ

Okres: Pezinok

Vytvorené cez katastrálny portál

Obec: PEZINOK

Dátum vyhotovenia 06.09.2016

Katastrálne územie: Pezinok

Čas vyhotovenia: 10:04:06

VÝPIS Z LISTU VLASTNÍCTVA č. 3316

ČASŤ A: MAJETKOVÁ PODSTATA

PARCELY registra "C" evidované na katastrálnej mape

Parcelné číslo	Výmera v m ²	Druh pozemku	Spôsob využ. p.	Umiest. pozemku	Právny vzťah	Druh ch.n.
2388/ 1	2879	Zastavané plochy a nádvoria	18	1		
2388/ 2	984	Zastavané plochy a nádvoria	16	1		
2388/ 5	8	Zastavané plochy a nádvoria	16	1		
2388/ 6	89	Zastavané plochy a nádvoria	16	1		
2388/ 7	178	Zastavané plochy a nádvoria	16	1		
2388/ 8	351	Zastavané plochy a nádvoria	16	1		
2388/ 9	224	Zastavané plochy a nádvoria	16	1		
2388/ 10	263	Zastavané plochy a nádvoria	16	1		

Legenda:

Spôsob využívania pozemku:

18 - Pozemok, na ktorom je dvor

16 - Pozemok, na ktorom je postavená nebytová budova označená súpisným číslom

Umiestnenie pozemku:

1 - Pozemok je umiestnený v zastavanom území obce

Stavby

Súpisné číslo	na parcele číslo	Druh stavby	Popis stavby	Druh ch.n.	Umiest. stavby
2161	2388/ 6	15	Budova		1
4754	2388/ 5	20	Vrátnica		1
4755	2388/ 7	20	Hala		1
4756	2388/ 8	20	Hala		1
4757	2388/ 9	20	Hala		1
4758	2388/ 10	20	Hala		1
4759	2388/ 2	20	Hala		1

Legenda:

Druh stavby:

20 - Iná budova

15 - Administratívna budova

Kód umiestnenia stavby:

1 - Stavba postavaná na zemskom povrchu

ČASŤ B: VLASTNÍCI A INÉ OPRÁVNENÉ OSOBY

Por. číslo Priezvisko, meno (názov), rodné priezvisko, dátum narodenia, rodné číslo (IČO) a Spoluvlastnícky podiel miesta trvalého pobytu (sídlo) vlastníka

Účastník právneho vzťahu:

Vlastník

1 Bratislavský samosprávny kraj, Sabinovská 16, Bratislava -Ružinov,
PŠČ 820 05, SK

1 / 1

IČO :

Titul nadobudnutia

Delimitačný protokol

Titul nadobudnutia

Žiadosť, Rozhodnutie o určení súpisného a orientačného čísla č. SC 71/2006, GP

ČASŤ C: ŤARCHY

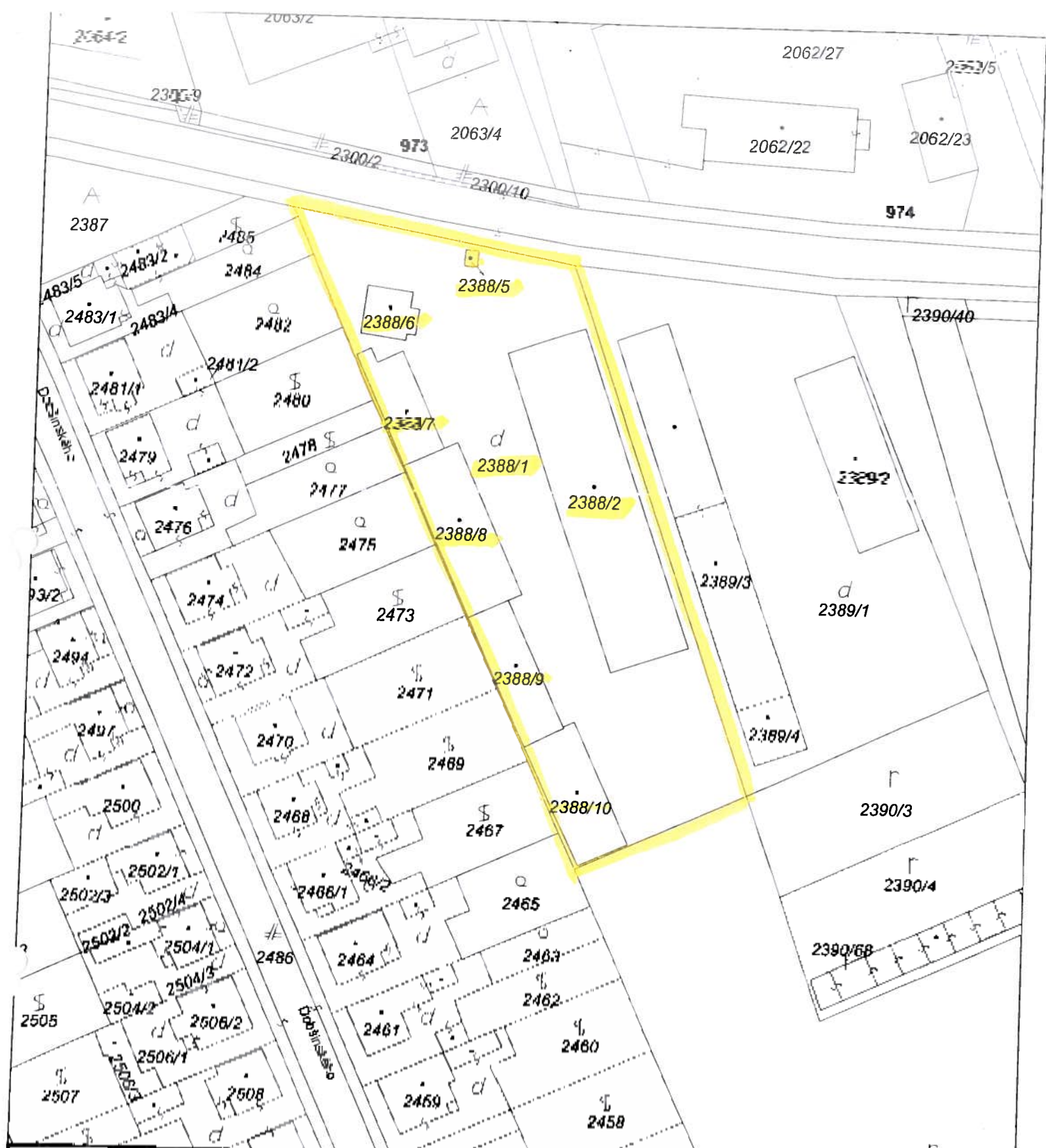
Bez zápisu.

Iné údaje:

Bez zápisu.

Poznámka:

Bez zápisu.



Názov organizácia	Okres Pezinok	Obec PEZINOK	K.ú. Pezinok
Správa katastra Pezinok	Číslo zák. K1 1863/2012	Mapový list PEZINOK 3-4/33	Mierka 1:1000
KÓPIA Z KATASTRÁLNEJ MAPY			
na parcelu 2388/1			
Vyhotovil			
Dňa: 14.05.2012			
Meo: Tomáš Ružňák			

2390/43

PCBA - stredisko Pezinok

Úrad geodézie, kartografie a katastra Slovenskej republiky
VÝPIS Z KATASTRA NEHNUTEĽNOSTÍ

Okres: **Pezinok**
Obec: **PEZINOK**
Katastrálne územie: **Pezinok**

Vytvorené cez katastrálny portál

Dátum vyhotovenia **06.09.2016**
Čas vyhotovenia: **10:09:41**

VÝPIS Z LISTU VLASTNÍCTVA č. 8613

ČASŤ A: MAJETKOVÁ PODSTATA

PARCELY registra "C" evidované na katastrálnej mape

Parcelné číslo	Výmera v m2	Druh pozemku	Spôsob využ. p.	Umiest. pozemku	Právny vzťah	Druh ch.n.
965/ 5	316	Zastavané plochy a nádvoria	16	1		
965/ 6	5861	Ostatné plochy	37	1		
3104/ 6	19	Zastavané plochy a nádvoria	18	1		

Legenda:

Spôsob využívania pozemku:

37 - Pozemok, na ktorom sú skaly, svahy, rokliny, výmole, vysoké medze s krovím alebo kamením a iné plochy, ktoré neposkytujú trvalý úžitok

18 - Pozemok, na ktorom je dvor

16 - Pozemok, na ktorom je postavená nebytová budova označená súpisným číslom

Umiestnenie pozemku:

1 - Pozemok je umiestnený v zastavanom území obce

Stavby

Súpisné číslo	na parcele číslo	Druh stavby	Popis stavby	Druh ch.n.	Umiest. stavby
4446	965/ 5	20	hala		1

Legenda:

Druh stavby:

20 - Iná budova

Kód umiestnenia stavby:

1 - Stavba postavaná na zemskom povrchu

ČASŤ B: VLASTNÍCI A INÉ OPRÁVNENÉ OSOBY

Por. číslo Priezvisko, meno (názov), rodné priezvisko, dátum narodenia, rodné číslo (IČO) a Spoluvlastnícky podiel miesto trvalého pobytu (sídlo) vlastníka

Účastník právneho vzťahu:

Vlastník

1 Bratislavský samosprávny kraj, Sabinovská 16, Bratislava - Ružinov, PSČ 820 05, SK

1 / 1

IČO :

Titul nadobudnutia

Listina o určení sč.

Titul nadobudnutia

Kúpa V 2029/06 zo dňa 17.10.2006

Titul nadobudnutia

Žiadosť o zápis č. 100123/2006-SEM/58

Titul nadobudnutia

Hlásenie zmien

Tituly nadobudnutia LV:

Žiadosť -zmena adresy -1794/06

ČASŤ C: ŤARCHY

Bez zápisu.

Iné údaje:

Bez zápisu.

Poznámka:

Bez zápisu.

GTKÚ Bratislava
Informatívna kópia z mapy
Vytvorené cez katastrálny portál

Okras: Pezinok
Obec: PEZINOK
Katastrálne územie: Pezinok



2011-11-16 10:28

7314/1

7314

SCALE 1 : 1.006



Senec – Stredisko Pezinská 29

Nehnutelnosti evidované na LV 1656 pre katastrálne územie Senec

- Budova súp.č.2174 - Prevádzková budova, situovaná na parc.č.5369 a:
- par.č. 5366- hala skládka soli
- par.č. 5365 – hala
- par.č. 5364/8 – Aministr.budova

- Pozemok – dvor, situovaný na par.č. 5364/6
- Pozemok – dvor, situovaný na par.č. 5364/15
- Pozemok - par.č. 5367

Účtovná hodnota nehnuteľného majetku – cestného k 31.12.2016 je :

- stavieb 637 199,48 €
- pozemkov 113 099,88 €.





Úrad geodézie, kartografie a katastra Slovenskej republiky
VÝPIS Z KATASTRA NEHNUTEĽNOSTÍ

Okres: **Senec**
Obec: **SENEC**
Katastrálne územie: **Senec**

Vytvorené cez katastrálny portál

Dátum vyhotovenia **23.08.2016**
Čas vyhotovenia: **10:53:02**

VÝPIS Z LISTU VLASTNÍCTVA č. 1656

ČASŤ A: MAJETKOVÁ PODSTATÁ

PARCELY registra "C" evidované na katastrálnej mape

Parcelné číslo	Výmera v m2	Druh pozemku	Spôsob využ. p.	Umiest. pozemku	Právny vzťah	Druh ch.n.
5364/ 6	19315	Zastavané plochy a nádvoria	18	2		
5364/ 7	90	Zastavané plochy a nádvoria	16	2		
5364/ 8	347	Zastavané plochy a nádvoria	16	2		
5364/ 15	1378	Zastavané plochy a nádvoria	18	2		
5365	957	Zastavané plochy a nádvoria	16	2		
5366	262	Zastavané plochy a nádvoria	16	2		
5367	311	Zastavané plochy a nádvoria	16	2		
5369	55	Zastavané plochy a nádvoria	16	2		

Legenda:

Spôsob využívania pozemku:

18 - Pozemok, na ktorom je dvor

16 - Pozemok, na ktorom je postavená nebytová budova označená súpisným číslom

Umiestnenie pozemku:

2 - Pozemok je umiestnený mimo zastavaného územia obce

Stavby

Súpisné číslo	na parcele číslo	Druh stavby	Popis stavby	Druh ch.n.	Umiest. stavby
2174	5364/ 7	20	nádrž nafty		1
2174	5364/ 8	20	administratívno-prev.budova		1
2174	5365	20	hala		1
2174	5366	20	hala-skládky soli		1
2174	5369	20	prevádzková budova		1

Legenda:

Druh stavby:

20 - Iná budova

Kód umiestnenia stavby:

1 - Stavba postavaná na zemskom povrchu

ČASŤ B: VLASTNÍCI A INÉ OPRÁVNENÉ OSOBY

Por. číslo Príezvisko, meno (názov), rodné priezvisko, dátum narodenia, rodné číslo (IČO) a Spoluvlastnícky podiel miesto trvalého pobytu (sídlo) vlastníka

Účastník právneho vzťahu:

Vlastník

1 Bratislavský samosprávny kraj, Sabinovská 16, Bratislava, PSČ 820 05,
SR

1 / 1

IČO :

Titul nadobudnutia Delimitačný protokol o prechode majetku v zmysle zákona č.135/1961 Zb. a zákona č.446/2001 Z.z. Z-3170/05.

Titul nadobudnutia Rozhodnutie o určení súp.čís.-36-10127/2007.

Bez zápisu.

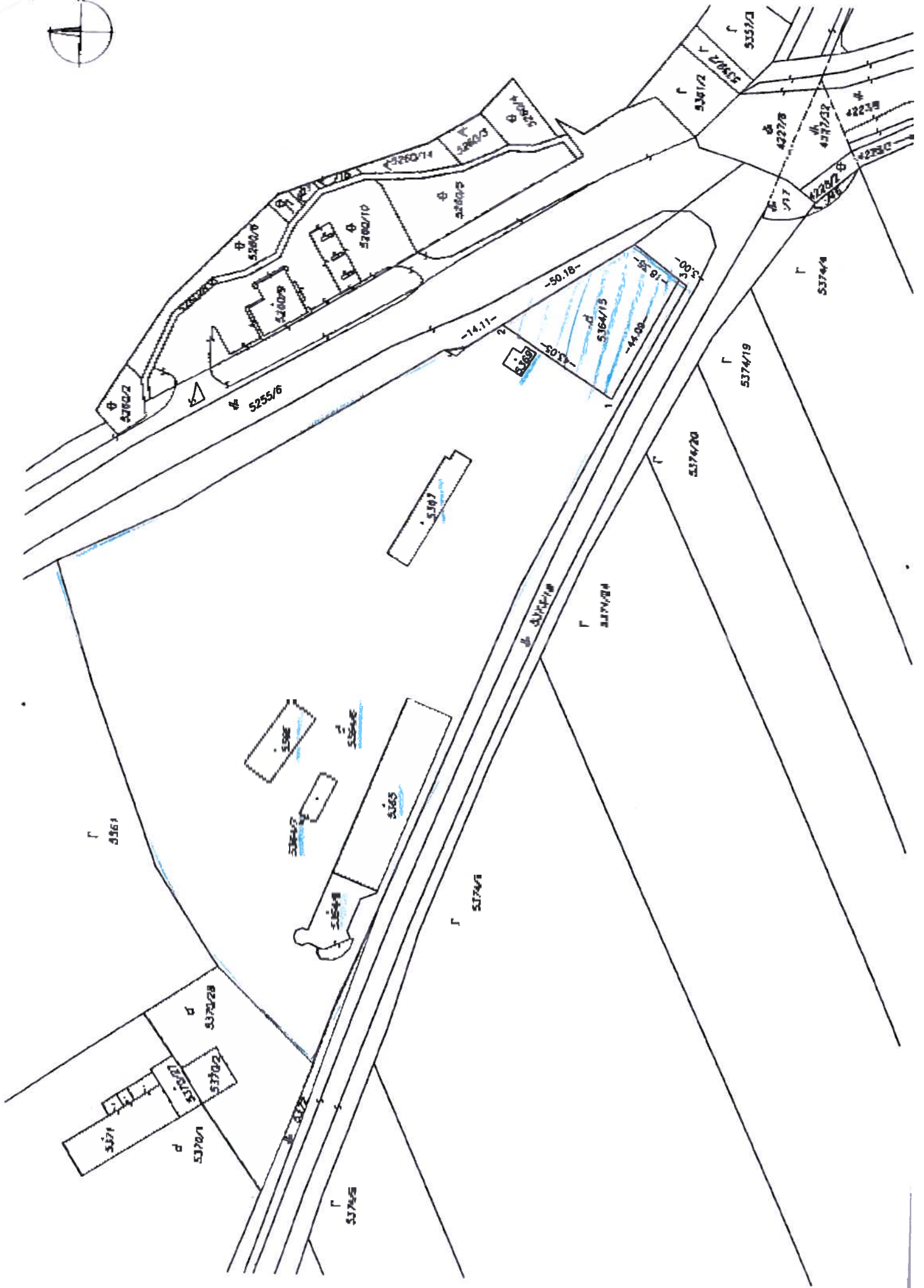
Iné údaje:

- 1 Zmena sídla.
- 1 G.pl.1767/06 zo dňa 22.12.2006.
- 1 Geometrický plán č. 1044/16 zo dňa 25.05.2016, ZPMZ č. 7717, R-978/16

Poznámka:

Bez zápisu.

STREDISKO - SC



LV MALACKY

Okres: **Malacky**

Vytvorené cez katastrálny portál

Obec: **JABLONOVÉ**

Dátum vyhotovenia **06.09.2016**

Katastrálne územie: **Jablonové**

Čas vyhotovenia: **07:46:12**

VÝPIS Z LISTU VLASTNÍCTVA č. 2846

ČASŤ A: MAJETKOVÁ PODSTATA

PARCELY registra "C" evidované na katastrálnej mape

Parcelné číslo	Výmera v m ²	Druh pozemku	Spôsob využ. p.	Umiest. pozemku	Právny vzťah	Druh ch.n.
16821	9574	Zastavané plochy a nádvoria	22	2		

Legenda:

Spôsob využívania pozemku:

22 - Pozemok, na ktorom je postavená inžinierska stavba - cestná, miestna a účelová komunikácia, lesná cesta, poľná cesta, chodník, nekryté parkovisko a ich súčasť

Umiestnenie pozemku:

2 - Pozemok je umiestnený mimo zastavaného územia obce

PARCELY registra "E" evidované na mape určeného operátu

Parcelné číslo	Výmera v m ²	Druh pozemku	Pôvodné k.ú.	Počet č. UO	Umiest. pozemku
605/ 1	3974	Zastavané plochy a nádvoria	0		1
605/101	112	Zastavané plochy a nádvoria	0		1
605/102	14	Zastavané plochy a nádvoria	0		1
605/103	41	Zastavané plochy a nádvoria	0		1
605/104	3917	Zastavané plochy a nádvoria	0		1
605/105	22	Zastavané plochy a nádvoria	0		2
605/106	4	Zastavané plochy a nádvoria	0		1
605/107	872	Zastavané plochy a nádvoria	0		2
641	1989	Zastavané plochy a nádvoria	0		2
1587/ 1	705	Zastavané plochy a nádvoria	0		1
1587/ 2	3615	Zastavané plochy a nádvoria	0		2
3591/ 3	14480	Zastavané plochy a nádvoria	0		2
3808	4193	Zastavané plochy a nádvoria	0		2
4045	8743	Zastavané plochy a nádvoria	0		2
5892	2449	Zastavané plochy a nádvoria	0		2
6090	6089	Zastavané plochy a nádvoria	0		2

Legenda:

Umiestnenie pozemku:

2 - Pozemok je umiestnený mimo zastavaného územia obce

1 - Pozemok je umiestnený v zastavanom území obce

ČASŤ B: VLASTNÍCI A INÉ OPRÁVNENÉ OSOBY

Por. číslo Priezvisko, meno (názov), rodné priezvisko, dátum narodenia, rodné číslo (IČO) a Spoluvlastnícky podiel miesta trvalého pobytu (sídlo) vlastníka

Účastník právneho vzťahu:

Vlastník

1 Bratislavský samosprávny kraj, Sabinovská 16, Bratislava, PSČ 820 05,
SR

1 / 1

IČO :

Titul nadobudnutia neknihované

Titul nadobudnutia Z-846/13, rozh.č. 106-13/2008/ROEP - pravoplatné dňa 30.1.2013 - pvz.č. 40/13

Titul nadobudnutia neknihované vlastníctvo

Titul nadobudnutia Zápis podľa R 358/13 - 115/13

Titul nadobudnutia C-3/2014: Rozhodnutie č. OU-MA-KO1-C-3/2014/ROEP/Jablonové, právopl. 11.11.2014. - 749/14

ČASŤ C: ŤARCHY

Por.č.:

Z-1575/16: Vecné bremeno podľa § 22 a nasl. Zákona č.79/1957 Zb. o výrobe, rozvode a spotrebe elektriny (elektrizačný zákon) v spojení s § 96 ods. 4 zákona č. 251/2012 Z.z. o energetike a o zmene a doplnení niektorých zákonov v prospech spoločnosti Západoslovenská distribučná, a.s., IČO: 36 361 518, so sídlom Čulenova 6, 816 47 Bratislava podľa GP č. 35 735 325 - 239-31/2015 na pozemku E-KN parc.č. 605/1 týkajúce sa elektroenergetického zariadenia: 1x22 kV VN linka č. 216 na trase Rz Senica - Rz Stupava. -1556/16

Z-1578/16: Vecné bremeno podľa § 22 a nasl. Zákona č.79/1957 Zb. o výrobe, rozvode a spotrebe elektriny (elektrizačný zákon) v spojení s § 96 ods. 4 zákona č. 251/2012 Z.z. o energetike a o zmene a doplnení niektorých zákonov v prospech spoločnosti Západoslovenská distribučná, a.s., IČO: 36 361 518, so sídlom Čulenova 6, 816 47 Bratislava podľa GP č. 35 735 325 - 239-30/2015 na pozemku E-KN parc.č. 1587/2 týkajúce sa elektroenergetického zariadenia: 1x22 kV VN linka č. 216 na trase Rz Senica - Rz Stupava. -1646/16

Iné údaje:

PKV 9996 pre parcely reg. C KN 16821 reg. E KN 605/2 605/101 605/102 605/103 605/104 605/105 605/106 605/107
641 3808 4045 5892 6090

Poznámka:

Bez zápisu.

Okres: **Malacky**

Vytvorené cez katastrálny portál

Obec: **MALACKY**

Dátum vyhotovenia **06.09.2016**

Katastrálne územie: **Malacky**

Čas vyhotovenia: **08:29:03**

VÝPIS Z LISTU VLASTNÍCTVA č. 201

ČASŤ A: MAJETKOVÁ PODSTATA

PARCELY registra "C" evidované na katastrálnej mape

Parcelné číslo	Výmera v m ²	Druh pozemku	Spôsob využ. p.	Umiest. pozemku	Právny vzťah	Druh ch.n.
1577/ 2	666	Zastavané plochy a nádvoria	17	1		
1577/ 9	2609	Zastavané plochy a nádvoria	18	1		
1577/ 10	380	Zastavané plochy a nádvoria	16	1		
2239/ 1	21474	Ostatné plochy	29	1		
2239/ 3	353	Ostatné plochy	29	1		
2239/ 4	696	Zastavané plochy a nádvoria	16	1		
2239/ 5	382	Zastavané plochy a nádvoria	17	1		
2239/ 6	125	Zastavané plochy a nádvoria	17	1		
2239/ 7	54	Zastavané plochy a nádvoria	17	1		
2239/ 8	48	Zastavané plochy a nádvoria	17	1		
2239/ 9	161	Zastavané plochy a nádvoria	17	1		
2239/ 10	56	Zastavané plochy a nádvoria	17	1		
2239/ 11	86	Zastavané plochy a nádvoria	17	1		
2239/ 12	29	Zastavané plochy a nádvoria	17	1		
2239/ 13	24	Zastavané plochy a nádvoria	18	1		
2240	408	Zastavané plochy a nádvoria	16	1		
2241	292	Zastavané plochy a nádvoria	17	1		
2242	184	Zastavané plochy a nádvoria	17	1		
2243	701	Zastavané plochy a nádvoria	16	1		
2244	246	Zastavané plochy a nádvoria	16	1		
2245	1583	Zastavané plochy a nádvoria	16	1		
2246	389	Zastavané plochy a nádvoria	16	1		
2247	537	Zastavané plochy a nádvoria	16	1		
2248	920	Zastavané plochy a nádvoria	16	1		
2249	2412	Zastavané plochy a nádvoria	18	1		
2250	6748	Ostatné plochy	29	1		
2716/ 2	1127	Záhrady	4	1		
5347	9869	Zastavané plochy a nádvoria	22	2		
5348	8194	Zastavané plochy a	22	2		

PARCELY registra "C" evidované na katastrálnej mape

Parcelné číslo **Výmera v m2** **Druh pozemku** **Spôsob využ. p.** **Umiest. pozemku** **Právny vzťah** **Druh ch.n.**
nádvoria

Legenda:

Spôsob využívania pozemku:

29 - Pozemok, na ktorom je okrasná záhrada, uličná a sídlisková zeleň, park a iná funkčná zeleň a lesný pozemok na rekreačné a poľovnícke využívanie

22 - Pozemok, na ktorom je postavená inžinierska stavba - cestná, miestna a účelová komunikácia, lesná cesta, poľná cesta, chodník, nekryté parkovisko a ich súčasti

17 - Pozemok, na ktorom je postavená budova bez označenia súpisným číslom

4 - Pozemok prevažne v zastavanom území obce alebo v záhradkárskej osade, na ktorom sa pestuje zelenina, ovocie, okrasná nízka a vysoká zeleň a iné poľnohospodárske plodiny

18 - Pozemok, na ktorom je dvor

16 - Pozemok, na ktorom je postavená nebytová budova označená súpisným číslom

Umiestnenie pozemku:

2 - Pozemok je umiestnený mimo zastavaného územia obce

1 - Pozemok je umiestnený v zastavanom území obce

Stavby

Súpisné číslo	na parcele číslo	Druh stavby	Popis stavby	Druh ch.n.	Umiest. stavby
104	2710	11	budova		1
Právny vzťah k parcele na ktorej leží stavba 104 je evidovaný na liste vlastníctva číslo 6156.					
857	2245	12	NsP		1
857	2246	12	NsP		1
857	2247	12	NsP		1
857	2248	12	NsP		1
5133	2239/ 4	12	VÚG 1 A VÚG 2		1
5134	2240	12	práčovňa		1
5135	2244	12	administratívna bud.		1
5136	2243	12	stravovacia prev.		1
5366	1577/ 10	20	prevádzková budova SSC Malacky		1
	1577/ 2	14	hala na usklad.str.		1
	1577/ 4	14	prístrešok na PHM		1
Právny vzťah k parcele na ktorej leží stavba nie je evidovaný na liste vlastníctva.					
	1577/ 6	14	umývacia rampa		1
Právny vzťah k parcele na ktorej leží stavba nie je evidovaný na liste vlastníctva.					
	2239/ 5	12	kotolňa		1
	2239/ 6	12	Kyslíkareň		1
	2239/ 7	12	Náhr.vod.zdroj		1
	2239/ 8	12	Regul.stanica plynu		1
	2239/ 9	7	Garáže 9 ks		1
	2239/ 10	7	garáž		1
	2239/ 11	12	dielňa		1
	2239/ 12	12	vrátnica		1
	2241	12	Patológia		1
	2242	7	garáže 11 ks		1
	2711	11	budova		1
Právny vzťah k parcele na ktorej leží stavba nie je evidovaný na liste vlastníctva.					
	2713	11	admin.budova		1
Právny vzťah k parcele na ktorej leží stavba je evidovaný na liste vlastníctva číslo 6156.					
	2714	11	špeciálny pavilón		1
Právny vzťah k parcele na ktorej leží stavba nie je evidovaný na liste vlastníctva.					
	2717	11	telocvičňa		1
Právny vzťah k parcele na ktorej leží stavba je evidovaný na liste vlastníctva číslo 6156.					
	2718/ 2	19	Fitnes		1
Právny vzťah k parcele na ktorej leží stavba nie je evidovaný na liste vlastníctva.					

Legenda:

Druh stavby:

7 - Samostatne stojaca garáž

20 - Iná budova

14 - Budova obchodu a služieb

12 - Budova zdravotníckeho a sociálneho zariadenia

11 - Budova pre školstvo, na vzdelávanie a výskum

Stavby

Súpisné číslo na parcele číslo Druh stavby Popis stavby

Druh ch.n. Umiest. stavby

19 - Budova pre šport a rekreačné účely

Kód umiestnenia stavby:

1 - Stavba postavaná na zemskom povrchu

ČASŤ B: VLASTNÍCI A INÉ OPRÁVNENÉ OSOBY

Por. číslo Priezvisko, meno (názov), rodné priezvisko, dátum narodenia, rodné číslo (IČO) a Spoluvlastnícky podiel miesta trvalého pobytu (sídlo) vlastníka

Účastník právneho vzťahu:

Vlastník

1 Bratislavský samosprávny kraj, Sabinovská 16, Bratislava - Ružinov,
PŠČ 820 05, SR

1 / 1

IČO :

Titul nadobudnutia Z-3330/09 Rozhodnutie č.j.KC/2438/08,odtránenie stavby - 2010/09
Titul nadobudnutia Z- 2055/13 Delimitačný protokol č. 02263/2012-UVOP-U00058/12.00 - 954/13
Titul nadobudnutia Z- 4216/13 Zmena účelu využitia stavby - 2610/13

Tituly nadobudnutia LV:

HZ 7/1992 -VL.C.1 -195/92

ZAPIS KOTOLNE - KOL.ROZHOD. ZP 1336-291/92-KA/124

Zápis stavieb,prevedenie geom.pl.č.5/2003,prid.súp.č.,kol.rozh.ŽP -B/2002/00824-K,ŽP -20/1996-Va/144

Delimitačný protokol- vl.č.1-1260/03

VI.č.1 - Zriad'ovacia listina 2312/1970-II/2 - 287/96

Žiadosť o zápis stavieb do KN,Z-639/02 - 589/02

Delimitačný protokol/ Gymnázium/-1514/03

Dohoda o prevode majetku štátu Z-3303/05 - 1753/05

Žiadosť o zápis p.č.5347,5348 do KN,delimitačný protokol,Z-526/06 - 239/06

Delimitačný protokol Z-3069/04 na p.č.2239/3 - 361/06

Zápis podľa § 3,4 z.č.416/01 Z.z.,pkn.vl.č.2910,delimitačný protokol,listina MZSR - 772/06

R-230/06 - Zápis zmeny adresy sídla - 1316/06

Žiadosť o zápis do KN,Z-3380/06 - 1448/07

ČASŤ C: ŤARCHY

Bez zápisu.

Iné údaje:

Pozemnoknižné p.č.308,309,311,357 a 359/1 (v EN p.č.360/1,4) sú v KN pozemky združené - pri THM neprečíslované - je treba geometrický plán a tiež majetkoprávne vysporiadať p.č.310 - 460/96
Súp.číslo 104 a orient.číslo 106 platí pre celý areál školy - 589/02

Poznámka:

Bez zápisu.

Úrad geodézie, kartografie a katastra Slovenskej republiky
VÝPIS Z KATASTRA NEHNUTEĽNOSTÍ

Okres: **Malacky**

Vytvorené cez katastrálny portál

Obec: **GAJARY**

Dátum vyhotovenia **06.09.2016**

Katastrálne územie: **Gajary**

Čas vyhotovenia: **08:21:54**

VÝPIS Z LISTU VLASTNÍCTVA č. 6090

ČASŤ A: MAJETKOVÁ PODSTATA

PARCELY registra "C" evidované na katastrálnej mape

Parcelné číslo	Výmera v m2	Druh pozemku	Spôsob využ. p.	Umiest. pozemku	Právny vzťah	Druh ch.n.
1276	6402	Zastavané plochy a nádvorí	22	1		
2826	6024	Zastavané plochy a nádvorí	22	2		108
2913	29910	Zastavané plochy a nádvorí	22	2		108
3032	31842	Zastavané plochy a nádvorí	22	2		108
3040	3766	Zastavané plochy a nádvorí	22	2		108
12865	32143	Zastavané plochy a nádvorí	22	2		108
13359	14438	Zastavané plochy a nádvorí	22	2		108
13434	9668	Zastavané plochy a nádvorí	22	2		108
13748	5737	Zastavané plochy a nádvorí	22	2		108
13885/ 2	2019	Zastavané plochy a nádvorí	22	2		108
13885/ 3	2141	Zastavané plochy a nádvorí	22	2		108

Legenda:

Spôsob využívania pozemku:

22 - Pozemok, na ktorom je postavená inžinierska stavba - cestná, miestna a účelová komunikácia, lesná cesta, poľná cesta, chodník, nekryté parkovisko a ich súčasť

Druh chránenej nehnuteľnosti:

108 - Chránené vtáčie územie

Umiestnenie pozemku:

2 - Pozemok je umiestnený mimo zastavaného územia obce

1 - Pozemok je umiestnený v zastavanom území obce

PARCELY registra "E" evidované na mape určeného operátu

Parcelné číslo	Výmera v m2	Druh pozemku	Pôvodné k.ú.	Počet č. UO	Umiest. pozemku
1278/ 1	26569	Ostatné plochy	0		1
1278/ 2	1050	Ostatné plochy	0		2
1535	5427	Ostatné plochy	0		2
1805	8016	Ostatné plochy	0		1
2812	3241	Ostatné plochy	0		1
13607	14289	Zastavané plochy a nádvorí	0		2
13819	5774	Ostatné plochy	0		2
13885	2936	Ostatné plochy	0		1

Legenda:

Umiestnenie pozemku:

2 - Pozemok je umiestnený mimo zastavaného územia obce

1 - Pozemok je umiestnený v zastavanom území obce

ČASŤ B: VLASTNÍCI A INÉ OPRÁVNENÉ OSOBY

Por. číslo Priezvisko, meno (názov), rodné priezvisko, dátum narodenia, rodné číslo (IČO) a Spoluvlastnícky podiel miesto trvalého pobytu (sídlo) vlastníka

Účastník právneho vzťahu: Vlastník

1 Bratislavský samosprávny kraj, Sabinovská 16, Bratislava 2, PSČ 821 02, SR, ((správa majetku))

1 / 1

IČO :

Titul nadobudnutia neknihovaná, podľa § 3d zák.č.135/1961 zb.; 106/ROEP-3/2003-Gajary. - 202/09

ČASŤ C: ŤARCHY

Por.č.:

- 1 Vecné bremeno spočívajúce v práve zriadenia a uloženia elektroenergetickej stavby, prevádzkovanie, údržbu, opravy, úpravy, rekonštrukcie a stavebné úpravy elektroenergetickej stavby, jej odstránenie a za tým účelom vstup, prechod peši, motorovými dopravnými prostriedkami, strojmi a mechanizmami oprávnenými a poverenými osobami v rozsahu vyznačenom v GP č. 260/2012 na pozemok E-KN parc.č. 1278/1 v prospech Západoslovenská distribučná, a.s., Čulenova 6, 816 47 Bratislava, IČO: 36 361 518 podľa Zmluvy o zriadení vecného bremena V-5179/13, právop. 28.01.2014. - 75/14
- 1 Vecné bremeno spočívajúce v práve zriadenia a uloženia elektroenergetickej stavby, prevádzkovanie, údržbu, opravy, úpravy, rekonštrukcie a stavebné úpravy elektroenergetickej stavby, jej odstránenie a za tým účelom vstup, prechod peši, motorovými dopravnými prostriedkami, strojmi a mechanizmami oprávnenými a poverenými osobami v rozsahu vyznačenom v GP č. 186/2012 na pozemok E-KN parc.č. 1278/1 v prospech Západoslovenská distribučná, a.s., Čulenova 6, 816 47 Bratislava, IČO: 36 361 518 podľa Zmluvy o zriadení vecného bremena V-5180/13, právop. 28.01.2014. - 76/14
- 1 Vecné bremeno spočívajúce v práve na:
 - a) zriadenie a uloženie elektroenergetických zariadení,
 - b) užívanie, prevádzkovanie, údržbu, opravy, úpravy, rekonštrukcie, modernizácie a akékoľvek iné stavebné úpravy elektroenergetickej stavby a jej odstránenie,
 - c) vstup, prechod a prejazd peši, motorovými a nemotorovými dopravnými prostriedkami, strojmi a mechanizmami oprávneným za účelom výkonu povolenej činnosti a činností podľa bodu a) a b) na pozemku E-KN parc.č. 2812 v rozsahu podľa GP č. 144/2014 v prospech Západoslovenská distribučná, a.s., Čulenova 6, 816 47 Bratislava, IČO: 36 361 518 podľa Zmluvy o zriadení vecného bremena V-3622/15, právop. 25.08.2015. - 1889/15
- 1 Vecné bremeno spočívajúce :
 - a) v zriadení a uložení miestnej kanalizácie a vodovodu,
 - b) v užívaní, kontrole, prevádzkovaní, údržbe, oprave, úprave, rekonštrukcii, modernizácii a akýchkoľvek iných stavebných úprav stavby a jej odstránení,
 - c) c práve vstupu, prechodu a prejazdu peši, motorovými a nemotorovými dopravnými prostriedkami, strojmi a mechanizmami oprávneným za účelom výkonu činností uvedených v bode a) a b) na nehnuteľnosti pozemok E-KN parc.č. 2812, C-KN parc.č. 1276, 2826 v zmysle GP č. 12/2015 v prospech Obec Gajary, Hlavná 67, 900 61 Gajary, IČO: 00 304 743 podľa Zmluvy o zriadení vecného bremena V-2145/16, právop. 27.05.2016. - 693/16

Iné údaje:

PKV 9999 pre parcely reg. C KN 13885/3 13885/2 13748 13434 13359 12865 3040 3032 2913 2826 1276 reg. E KN 1535 1805 2812 13607 13819 13885

Poznámka:

Bez zápisu.

Okres: **Malacky**
 Obec: **STUPAVA**
 Katastrálne územie: **Stupava**

Vytvorené cez katastrálny portál

Dátum vyhotovenia **06.09.2016**
 Čas vyhotovenia: **08:37:18**

VÝPIS Z LISTU VLASTNÍCTVA č. 1692

ČASŤ A: MAJETKOVÁ PODSTATA

PARCELY registra "C" evidované na katastrálnej mape

Parcelné číslo	Výmera v m ²	Druh pozemku	Spôsob využ. p.	Umiest. pozemku	Právny vzťah	Druh ch.n.
724	5424	Zastavané plochy a nádvoria	16	1		, 201
725/ 1	3687	Ostatné plochy	29	1		, 201
725/ 2	216	Vodné plochy	12	1		
726/ 1	27986	Ostatné plochy	29	1		, 201
729/ 2	4481	Ostatné plochy	37	1		, 201
730/ 1	10024	Ostatné plochy	37	1		, 201
3907/ 1	8735	Zastavané plochy a nádvoria	22	1		
3907/ 2	11813	Zastavané plochy a nádvoria	22	2		

Legenda:

Spôsob využívania pozemku:

29 - Pozemok, na ktorom je okrasná záhrada, uličná a sídlisková zeleň, park a iná funkčná zeleň a lesný pozemok na rekreačné a poľovnícke využívanie

37 - Pozemok, na ktorom sú skaly, svahy, rokliny, výmole, vysoké medze s krovím alebo kamením a iné plochy, ktoré neposkytujú trvalý úžitok

22 - Pozemok, na ktorom je postavená inžinierska stavba - cestná, miestna a účelová komunikácia, lesná cesta, poľná cesta, chodník, nekryté parkovisko a ich súčasť

12 - Vodná plocha (jazero, umelá vodná nádrž, odkryté podzemné vody - štrkovisko, bagrovisko a iné)

16 - Pozemok, na ktorom je postavená nebytová budova označená súpisným číslom

Druh chránenej nehnuteľnosti:

201 - Nehnuteľná kultúrna pamiatka (národná kultúrna pamiatka)

Umiestnenie pozemku:

2 - Pozemok je umiestnený mimo zastavaného územia obce

1 - Pozemok je umiestnený v zastavanom území obce

Stavby

Súpisné číslo	na parcele číslo	Druh stavby	Popis stavby	Druh ch.n.	Umiest. stavby
380	724	15	Administratívna budova		1

Legenda:

Druh stavby:

15 - Administratívna budova

Kód umiestnenia stavby:

1 - Stavba postavaná na zemskom povrchu

ČASŤ B: VLASTNÍCI A INÉ OPRÁVNENÉ OSOBY

Por. číslo Priezvisko, meno (názov), rodné priezvisko, dátum narodenia, rodné číslo (IČO) a Spoluvlastnícky podiel miesto trvalého pobytu (sídlo) vlastníka

Účastník právneho vzťahu:

Vlastník

1 Bratislavský samosprávny kraj, Sabinovská 16, Bratislava - Ružinov,
 PSČ 820 05, SR

1 / 1

IČO :

Titul nadobudnutia

Krajský úrad v Bratislave, Rozhodnutie č.1067/98-pred. zo dňa 1.7.1998 - 20/99

Titul nadobudnutia

Z-123/03, Delimitačný protokol o odovzdaní a prevzatí nehnuteľného majetku podľa § 3 zákona č.446/2001 Z.z.

Titul nadobudnutia

o majetku vyšších územných celkov - 469/03
 Z-525/06 - Dohoda o prechode majetku štátu v zmysle zák. č. 135/1961 Zb.z. v znení zák.

Por. číslo Priezvisko, meno (názov), rodné priezvisko, dátum narodenia, rodné číslo (IČO) a Spoluvlastnícky podiel miesta trvalého pobytu (sídlo) vlastníka

IČO :

446/2001 Z.z. o majetku vyšších územných celkov, Delimitačný protokol o odovzdaní a prevzatí pozemkov parc.č. 3907/1 a 3907/2 - 165/06

Titul nadobudnutia

R-230/06 - Zápis zmeny adresy sídla - 894/06

Titul nadobudnutia

Zámenná zmluva V 501/16, právopl. 29.02.2016 na C KN parc.č. 729/2 - 658/16

ČASŤ C: ĽARCHY

Por.č.:

Pálffyovsky kaštieľ:Zapísaný v ústrednom zozname kultúrnych pamiatok SR pod č.540/1,s.č.380,parc.č.724

Park:Zapísaný v ústrednom zozname kultúrnych pamiatok SR pod č.540/2,parc.č.726/1

Park zapísaný v Ústrednom zozname pamiatkového fondu SR pod číslom 540/2,parc.č.719/1,725/1,730/1

Z-3592/13: Vecné bremeno podľa § 22 a nasl. Zákona č.79/1957 Zb. o výrobe, rozvoje a spotrebe elektriny (elektrizačný zákon) v spojení s § 96 ods. 4 zákona č. 251/2012 Z.z. o energetike a o zmene niektorých zákonov v prospech spoločnosti ZSE distribučná, a.s., IČO: 36 361 518, so sídlom Culenova 6, 816 47 Bratislava podľa GP č. 35 735 325 - 95-1/2013 na pozemku C-KN parc.č. 3907/2 týkajúce sa elektroenergetického zariadenia: 1x22 kV VN linka č. 604 na trase Tr Stupava - Cevaservis TS 62-29. -1/14

Iné údaje:

Bez zápisu.

Poznámka:

Bez zápisu.

VÝPIS Z KATASTRA NEHNUTEĽNOSTÍ

Okres: **Malacky**

Vytvorené cez katastrálny portál

Obec: **ZÁVOD**Dátum vyhotovenia **06.09.2016**Katastrálne územie: **Závod**Čas vyhotovenia: **08:41:14**

VÝPIS Z LISTU VLASTNÍCTVA č. 1131

ČASŤ A: MAJETKOVÁ PODSTATÁ

PARCELY registra "C" evidované na katastrálnej mape

Parcelné číslo	Výmera v m2	Druh pozemku	Spôsob využ. p.	Umiest. pozemku	Právny vzťah	Druh ch.n.
754	10589	Zastavané plochy a nádvoria	22	1		
785	4535	Zastavané plochy a nádvoria	22	1		
2047	7362	Zastavané plochy a nádvoria	22	2		108
3045/ 4	1841	Zastavané plochy a nádvoria	22	2		
3045/ 5	6390	Zastavané plochy a nádvoria	22	2		
3366	2108	Zastavané plochy a nádvoria	22	2		
3390/ 1	6582	Zastavané plochy a nádvoria	22	1		
3390/ 2	2817	Zastavané plochy a nádvoria	22	2		
3847	1859	Zastavané plochy a nádvoria	22	2		

Legenda:

Spôsob využívania pozemku:

22 - Pozemok, na ktorom je postavená inžinierska stavba - cestná, miestna a účelová komunikácia, lesná cesta, poľná cesta, chodník, nekryté parkovisko a ich súčasti

Druh chránenej nehnuteľnosti:

108 - Chránené vtáčie územie

Umiestnenie pozemku:

2 - Pozemok je umiestnený mimo zastavaného územia obce

1 - Pozemok je umiestnený v zastavanom území obce

ČASŤ B: VLASTNÍCI A INÉ OPRÁVNENÉ OSOBY

Por. číslo Priezvisko, meno (názov), rodné priezvisko, dátum narodenia, rodné číslo (IČO) a Spoluvlastnícky podiel miesto trvalého pobytu (sídlo) vlastníka

Účastník právneho vzťahu:

Vlastník

1 Bratislavský samosprávny kraj, Sabinovská 16, Bratislava, PSČ 820 05, SR

1 / 1

IČO :

Titul nadobudnutia

Z 397/08: Zápis vlastníckeho práva na základe dodatku č.1/2007 k delimitačného protokolu o odovzdaní a prevzatí majetku v súlade §24b ods.6 zákona č.135/1961 Zb. -74/08

Por.č.:

Z -2763/09:Vecné bremeno zo zákona podľa § 151 Občianskeho zákonníka vyplývajúce z ustanovenia § 22 ods.1 Zákona č.79/1957 Zb.v znení neskorších predpisov a § 10 odst.1a § 36 Zákona č.656/2004 Z..z.o energetike a o zmene niektorých zákonov v znení neskorších predpisov v prospech Slovenskej elektrizačnej prenosovej sústavy,a.s.,Bratislava,IČo:35 829 141,spočívajúce v práve prechodu a v trpení ochranného pásma podľa GP.č.11/2009 na par.registra C, č.3045/4,3045/5-313/09

Z -2761/09:Vecné bremeno zo zákona podľa § 151 Občianskeho zákonníka vyplývajúce z ustanovenia § 22 ods.1 Zákona č.79/1957 Zb.v znení neskorších predpisov a § 10 odst.1a § 36 Zákona č.656/2004 Z..z.o energetike a o zmene niektorých zákonov v znení neskorších predpisov v prospech Slovenskej elektrizačnej prenosovej sústavy,a.s.,Bratislava,IČo:35 829 141,spočívajúce v práve prechodu a v trpení ochranného pásma podľa GP.č.10/2009 na par.registra C, č. 785-316/09

Z-2678/12: Vecné bremeno podľa § 22 a nasl. Zákona č. 79/1957 Zb. o výrobe, rozvoje a spotrebe elektriny v spojení s § 69 ods. 10 zákona č. 656/2004 Z.z. o energetike a o zmene niektorých zákonov v prospech spoločnosti ZSE Distribúcia, a.s., IČO: 36 361 518, so sídlom Čulenova 6, 816 47 Bratislava podľa geom. plánu č. 36 566 497 - 420/2011 na pozemku reg. C KN p.č. 785, 3045/4 týkajúce sa elektroenergetického zariadenia: 2x110 kV vedenie č. 8202 na trase SH Senica - Rz Malacky a č. 8890 na trase Rz Senica - ŽSR Zohor - 273/12

- 1 Z-4521/15: Vecné bremeno podľa § 22 a nasl. Zákona č. 79/1957 Zb. o výrobe, rozvoje a spotrebe elektriny (elektrizačný zákon) v spojení s § 96 ods. 4 zákona č. 251/2012 Z.z. o energetike a o zmene a doplnení niektorých zákonov v prospech spoločnosti Západoslovenská distribučná, a.s., IČO: 36 361 518, so sídlom Čulenova 6, 816 47 Bratislava podľa geom. plánu č. 36 566 497 - 286/2015 na pozemku reg. C KN p.č. 3366 týkajúce sa elektroenergetického zariadenia: 1x22 kV VN linka č. 172 na trase Prefa Veľké Leváre - ULB Čáry - 65/16

Iné údaje:

Bez zápisu.

Poznámka:

Bez zápisu.

Okres: **Malacky**
 Obec: **ROHOŽNÍK**
 Katastrálne územie: **Rohožník**

Vytvorené cez katastrálny portál

Dátum vyhotovenia **06.09.2016**
 Čas vyhotovenia: **08:46:21**

VÝPIS Z LISTU VLASTNÍCTVA č. 313

ČASŤ A: MAJETKOVÁ PODSTATA

PARCELY registra "C" evidované na katastrálnej mape

Parcelné číslo	Výmera v m ²	Druh pozemku	Spôsob využ. p.	Umiest. pozemku	Právny vzťah	Druh ch.n.
285/ 2	1672	Záhrady	4	1		
286	834	Zastavané plochy a nádvorí	22	1		
515	12340	Zastavané plochy a nádvorí	22	1		
516	1806	Zastavané plochy a nádvorí	22	1		
714/ 15	11802	Zastavané plochy a nádvorí	22	2		
2899/ 11	1612	Zastavané plochy a nádvorí	22	2		
2899/ 15	1354	Zastavané plochy a nádvorí	22	2		
2907/ 1	4393	Zastavané plochy a nádvorí	22	2		
2907/ 2	7570	Zastavané plochy a nádvorí	22	2		
2908	4424	Zastavané plochy a nádvorí	22	1		
3022/ 8	3037	Zastavané plochy a nádvorí	22	2		
3022/ 11	3379	Zastavané plochy a nádvorí	22	2		
3062/ 2	4877	Zastavané plochy a nádvorí	22	1		
3062/ 3	5478	Zastavané plochy a nádvorí	22	2		
3542/ 1	7193	Zastavané plochy a nádvorí	22	2		
3542/ 2	540	Zastavané plochy a nádvorí	22	2		
3542/ 3	2294	Zastavané plochy a nádvorí	22	2		
3668	4305	Zastavané plochy a nádvorí	22	2		

Legenda:

Spôsob využívania pozemku:

22 - Pozemok, na ktorom je postavená inžinierska stavba - cestná, miestna a účelová komunikácia, lesná cesta, poľná cesta, chodník, nekryté parkovisko a ich súčasti

4 - Pozemok prevažne v zastavanom území obce alebo v záhradkárskej osade, na ktorom sa pestuje zelenina, ovocie, okrasná nízka a vysoká zeleň a iné poľnohospodárske plodiny

Umiestnenie pozemku:

2 - Pozemok je umiestnený mimo zastavaného územia obce

1 - Pozemok je umiestnený v zastavanom území obce

ČASŤ B: VLASTNÍCI A INÉ OPRÁVNENÉ OSOBY

Por. číslo Priezvisko, meno (názov), rodné priezvisko, dátum narodenia, rodné číslo (IČO) a Spoluvlastnícky podiel miesto trvalého pobytu (sídlo) vlastníka

Účastník právneho vzťahu:

Vlastník

1 Bratislavský samosprávny kraj, Sabinovská 16, Bratislava, PSČ 820 05,
 SR

1 / 1

Por. číslo Priezvisko, meno (názov), rodné priezvisko, dátum narodenia, rodné číslo (IČO) a Spoluvlastnícky podiel miesto trvalého pobytu (sídlo) vlastníka

IČO :

Titul nadobudnutia	Z-399/08 - delimitačný protokol, dodatok č.1/2007 k delimitačnému protokolu zo dňa 13.12.2007 - 50/08
Titul nadobudnutia	Z-400/08 - delimitačný protokol, dodatok č.1/2007 k delimitačnému protokolu zo dňa 13.12.2007 - 51/08
Titul nadobudnutia	X-34/11 - Rozhodnutie o oprave chyby v KN na C-KN par.č. 3062/2 do par.č. 3062/2 a 3062/3, právopl. 08.03.2011 - 71/11

ČASŤ C: ĎARCHY

Por.č.:

- 1 Z-4536/14 - Vecné bremeno podľa § 22 a nasl. Zákona č. 79/1957 Zb. o výrobe, rozvoje a spotrebe elektriny (elektrizačný zákon) v spojení s § 96 ods. 4 zákona č. 251/2012 Z.z. o energetike a o zmene niektorých zákonov v prospech spoločnosti Západoslovenská distribučná, a.s., IČO:36 361 518, so sídlom Čulenova 6, 816 47 Bratislava podľa GP č. 35 735 32 - 137-5/2014 na pozemku C-KN par.č. 515, 516 týkajúce sa 1x22 kV VN linka č. 216 na trase Rz Senica - Rz Stupava - 176/15
- 1 Z-4089/14 - Vecné bremeno podľa § 22 a nasl. Zákona č. 79/1957 Zb. o výrobe, rozvoje a spotrebe elektriny (elektrizačný zákon) v spojení s § 96 ods. 4 zákona č. 251/2012 Z.z. o energetike a o zmene niektorých zákonov v prospech spoločnosti Západoslovenská distribučná, a.s., IČO:36 361 518, so sídlom Čulenova 6, 816 47 Bratislava podľa GP č. 35 735 325 - 137-3/2014 na pozemku C-KN par.č. 2907/2 týkajúce sa 1x22 kV VN linka č. 216 na trase Rz Senica - Rz Stupava - 347/15

Iné údaje:

Bez zápisu.

Poznámka:

Bez zápisu.

Okres: **Malacky**

Vytvorené cez katastrálny portál

Obec: **PLAVECKÉ PODHRADIE**

Dátum vyhotovenia **06.09.2016**

Katastrálne územie: **Plavecké Podhradie**

Čas vyhotovenia: **08:51:00**

VÝPIS Z LISTU VLASTNÍCTVA č. 1042

ČASŤ A: MAJETKOVÁ PODSTATA

PARCELY registra "C" evidované na katastrálnej mape

Parcelné číslo	Výmera v m ²	Druh pozemku	Spôsob využ. p.	Umiest. pozemku	Právny vzťah	Druh ch.n.
806/ 2	2084	Ostatné plochy	37	2		
809/ 2	82	Vodné plochy	11	2		
1432	2489	Zastavané plochy a nádvoria	22	2		
1433	2629	Zastavané plochy a nádvoria	22	2		
1475	13041	Zastavané plochy a nádvoria	22	2		
1476/ 3	5588	Zastavané plochy a nádvoria	17	2		
1476/ 4	308	Zastavané plochy a nádvoria	16	2		
1476/ 5	230	Zastavané plochy a nádvoria	18	2		
1476/ 8	246	Zastavané plochy a nádvoria	16	2		
1476/ 9	318	Zastavané plochy a nádvoria	16	2		
1476/ 17	317	Zastavané plochy a nádvoria	16	2		
1476/ 19	246	Zastavané plochy a nádvoria	16	2		
1476/ 51	587	Zastavané plochy a nádvoria	15	2		
1476/ 52	444	Zastavané plochy a nádvoria	16	2		
1476/ 53	781	Zastavané plochy a nádvoria	16	2		
1476/ 54	317	Zastavané plochy a nádvoria	18	2		
1476/ 55	229	Zastavané plochy a nádvoria	18	2		
1476/ 56	112	Zastavané plochy a nádvoria	18	2		
1476/ 57	1684	Zastavané plochy a nádvoria	22	2		
1476/ 58	12495	Zastavané plochy a nádvoria	18	2		
2116/ 1	379	Zastavané plochy a nádvoria	22	2		
2116/ 2	50	Zastavané plochy a nádvoria	22	1		
2117	15962	Zastavané plochy a nádvoria	22	2		
2164	1953	Zastavané plochy a nádvoria	22	2		
2165	10319	Zastavané plochy a nádvoria	22	2		
2180	978	Zastavané plochy a nádvoria	22	2		

Legenda:

Spôsob využívania pozemku:

15 - Pozemok, na ktorom je postavená bytová budova označená súpisným číslom

PARCELY registra "C" evidované na katastrálnej mape

Parcelné číslo **Výmera v m2** **Druh pozemku** **Spôsob využ. p.** **Umiest. pozemku** **Právny vzťah** **Druh ch.n.**

22 - Pozemok, na ktorom je postavená inžinierska stavba - cestná, miestna a účelová komunikácia, lesná cesta, poľná cesta, chodník, nekryté parkovisko a ich súčasť
37 - Pozemok, na ktorom sú skaly, svahy, rokliny, výmole, vysoké medze s krovím alebo kamením a iné plochy, ktoré neposkytujú trvalý úžitok
17 - Pozemok, na ktorom je postavená budova bez označenia súpisným číslom
11 - Vodný tok (prírodný - rieka, potok; umelý - kanál, náhon a iné)
18 - Pozemok, na ktorom je dvor
16 - Pozemok, na ktorom je postavená nebytová budova označená súpisným číslom

Umiestnenie pozemku:

2 - Pozemok je umiestnený mimo zastavaného územia obce
1 - Pozemok je umiestnený v zastavanom území obce

PARCELY registra "E" evidované na mape určeného operátu

Parcelné číslo	Výmera v m2	Druh pozemku	Pôvodné k.ú.	Počet č. UO	Umiest pozemku
2322/ 2	25	Ostatné plochy	0		2
2324/ 2	21	Ostatné plochy	0		2

Legenda:

Umiestnenie pozemku:

2 - Pozemok je umiestnený mimo zastavaného územia obce

Stavby

Súpisné číslo	na parcele číslo	Druh stavby	Popis stavby	Druh ch.n.	Umiest. stavby
19	1476/ 9	20	Budova pre ubytovanie klientov		1
19	1476/ 52	20	Budova pre ubytovanie klientov		1
287	1476/ 4	20	Vstupný objekt,vrátnica,kotolňa		1
288	1476/ 53	20	Zdravotný a stravovací blok		1
289	1476/ 8	20	Administratívna a spoločenská budova		1
290	1476/ 17	20	Budova pre ubytovanie klientov		1
291	1476/ 19	20	správa budov		1

Legenda:

Druh stavby:

20 - Iná budova

Kód umiestnenia stavby:

1 - Stavba postavaná na zemskom povrchu

ČASŤ B: VLASTNÍCI A INÉ OPRÁVNENÉ OSOBY

Por. číslo **Priezvisko, meno (názov), rodné priezvisko, dátum narodenia, rodné číslo (IČO) a Spoluvlastnícky podiel**
miesto trvalého pobytu (sídlo) vlastníka

Účastník právneho vzťahu:

Vlastník

1 Bratislavský samosprávny kraj, Sabinovská 16, Bratislava, PSČ 820 05,
SR

1 / 1

IČO :

Titul nadobudnutia Z -259/06:Zápis stavieb,prev.geom.plánu č.64/05 -9/06

Titul nadobudnutia R-230/06 - Zápis zmeny adresy sídla - 51/06

Titul nadobudnutia Z-398/08:Zápis vlastníckého práva na základe dodatku č.1/2007k delimitačnému protokolu o odovzdaní a prevzatí majetku v súlade s § 24b ods.6 zákona č.135/1961 Zb. (par.č.1432,par.č.1433,par.č.1475,par.č.2116/1,par.č.2116/2, par.č.2117,par.č.2164,par.č.2165,par.č.2180) -27/08

Tituly nadobudnutia LV:

VI.č.1 - Kúpna zmluva V-87/03 - 15/03

Z-1771/04:Odstránenie stavby -47/04

ČASŤ C: ŤARCHY

Por.č.:

Z-4309/13 - Vecné bremeno podľa § 22 a nasl. Zákona č. 79/1957 Zb. o výrobe, rozvode a spotrebe elektriny (elektrizačný zákon) v spojení s § 96 ods. 4 zákona č. 251/2012 Z.z. o energetike a o zmene a doplnení niektorých zákonov v prospech spoločnosti ZSE distribučná, a.s., IČO: 36 361 518, so sídlom Čulenova 6, 816 47 Bratislava podľa GP č. 35 735 325 - 123-15/2013 na pozemku C-KN parc.č. 2117 týkajúce sa elektroenergetického zariadenia: 1x22 kV VN linka č. 216 na trase Rz Senica - Rz Stupava. - 80/13

Z-4795/13: Vecné bremeno podľa § 22 a nasl. Zákona č.79/1957 Zb. o výrobe, rozvode a spotrebe elektriny (elektrizačný zákon) v spojení s § 96 ods. 4 zákona č. 251/2012 Z.z. o energetike a o zmene niektorých zákonov v prospech spoločnosti ZSE distribučná, a.s., IČO: 36 361 518, so sídlom Čulenova 6, 816 47 Bratislava podľa GP č. 35 735 325 - 123-14/2013 na pozemku C-KN parc.č. 1475 týkajúce sa elektroenergetického zariadenia: 1x22 kV VN linka č. 216 na trase Rz Senica - Rz Stupava. -82/13

Z-4310/13: Vecné bremeno podľa § 22 a nasl. Zákona č.79/1957 Zb. o výrobe, rozvode a spotrebe elektriny (elektrizačný zákon) v spojení s § 96 ods. 4 zákona č. 251/2012 Z.z. o energetike a o zmene niektorých zákonov v prospech spoločnosti ZSE distribučná, a.s., IČO: 36 361 518, so sídlom Čulenova 6, 816 47 Bratislava podľa GP č. 35 735 325 - 123-4/2013 na pozemku C-KN parc.č. 2117,2165 týkajúce sa elektroenergetického zariadenia: 1x22 kV VN linka č. 216 na trase Rz Senica - Rz Stupava. -83/13

Iné údaje:

Bez zápisu.

Poznámka:

Bez zápisu.

Okres: **Malacky**
Obec: **SOLOŠNICA**
Katastrálne územie: **Sološnica**

Vytvorené cez katastrálny portál

Dátum vyhotovenia **06.09.2016**
Čas vyhotovenia: **08:55:42**

VÝPIS Z LISTU VLASTNÍCTVA č. 836

ČASŤ A: MAJETKOVÁ PODSTATA

PARCELY registra "C" evidované na katastrálnej mape

Parcelné číslo	Výmera v m ²	Druh pozemku	Spôsob využ. p.	Umiest. pozemku	Právny vzťah	Druh ch.n.
5167/ 11	8407	Ostatné plochy	37	2		
5169/ 8	763	Ostatné plochy	37	2		

Legenda:

Spôsob využívania pozemku:

37 - Pozemok, na ktorom sú skaly, svahy, rokliny, výmole, vysoké medze s krovím alebo kamením a iné plochy, ktoré neposkytujú trvalý úžitok

Umiestnenie pozemku:

2 - Pozemok je umiestnený mimo zastavaného územia obce

ČASŤ B: VLASTNÍCI A INÉ OPRÁVNENÉ OSOBY

Por. číslo Priezvisko, meno (názov), rodné priezvisko, dátum narodenia, rodné číslo (IČO) a Spoluvlastnícky podiel miesto trvalého pobytu (sídlo) vlastníka

Účastník právneho vzťahu:

Vlastník

1 Bratislavský samosprávny kraj, Sabinovská 16, Bratislava, PSČ 820 05,
SR

1 / 1

IČO :

Titul nadobudnutia

Z-403/08: Zápis vlastníckeho práva na základe dodatku č.1/2007 k delimitačnému protokolu o odovzdaní a prevzatí majetku v súlade §24b ods.6 zákona č.135/1961 Zb. -64/08

ČASŤ C: ŤARCHY

Por.č.:

Z-3933/11: Vecné bremeno podľa § 22 a nasl. Zákona č.79/1957 Zb. o výrobe, rozvode a spotrebe elektriny (elektrizačný zákon) v spojení s § 69 ods. 10 zákona č.656/2004 Z.z. o energetike a o zmene niektorých zákonov v prospech spoločnosti ZSE Distribúcia, a.s., IČO: 36 361 518, so sídlom Čulenova 6, 816 47 Bratislava podľa geom.pl.č. 36 566 497 - 407/2011 na pozemku v registri C-KN s parc.č.5167/11 týkajúce sa elektroenergetického 2x110 kV vedenie č.8205 na trase Rz Stupava - Rz Senica a č.8206 Rz Senica - Rz Rohožník. - 197/11
Z-4307/13: Vecné bremeno podľa § 22 a nasl. Zákona č.79/1957 Zb. o výrobe, rozvode a spotrebe elektriny (elektrizačný zákon) v spojení s § 96 ods. 4 zákona č. 251/2012 Z.z. o energetike a o zmene niektorých zákonov v prospech spoločnosti ZSE distribučná, a.s., IČO: 36 361 518, so sídlom Čulenova 6, 816 47 Bratislava podľa GP č. 35 735 325 - 123-3/2013 na pozemku C-KN parc.č. 5167/11 týkajúce sa elektroenergetického zariadenia: 1x22 kV VN linka č. 216 na trase Rz Senica - Rz Stupava. -192/13

Iné údaje:

Bez zápisu.

Poznámka:

Bez zápisu.

Úrad geodézie, kartografie a katastra Slovenskej republiky
VÝPIS Z KATASTRA NEHNUTEĽNOSTÍ

Okres: **Malacky**

Vytvorené cez katastrálny portál

Obec: **PLAVECKÝ MIKULÁŠ**

Dátum vyhotovenia **06.09.2016**

Katastrálne územie: **Plavecký Mikuláš**

Čas vyhotovenia: **09:01:34**

VÝPIS Z LISTU VLASTNÍCTVA č. 1635

ČASŤ A: MAJETKOVÁ PODSTATA

PARCELY registra "C" evidované na katastrálnej mape

Parcelné číslo	Výmera v m2	Druh pozemku	Spôsob využ. p.	Umiest. pozemku	Právny vzťah	Druh ch.n.
57 ✓	2298	Zastavané plochy a nádvoria	22	1		
1796 ✓	1439	Zastavané plochy a nádvoria	22	2		
1848 ✓	5596	Zastavané plochy a nádvoria	22	2		
1988 ✓	4668	Zastavané plochy a nádvoria	22	2		
2277 ✓	6489	Zastavané plochy a nádvoria	22	2		
2560 ✓	7499	Zastavané plochy a nádvoria	22	2		
2561 ✓	978	Zastavané plochy a nádvoria	22	2		
2891 ✓	219	Zastavané plochy a nádvoria	22	2		
2960/ 1 ✓	2044	Zastavané plochy a nádvoria	22	2		
2976/ 1 ✓	5348	Zastavané plochy a nádvoria	99	2		
2976/ 4 ✓	4700	Zastavané plochy a nádvoria	99	1		
5359 ✓	8812	Zastavané plochy a nádvoria	22	2		
5398 ✓	6830	Zastavané plochy a nádvoria	22	2		

Legenda:

Spôsob využívania pozemku:

99 - Pozemok využívaný podľa druhu pozemku

22 - Pozemok, na ktorom je postavená inžinierska stavba - cestná, miestna a účelová komunikácia, lesná cesta, poľná cesta, chodník, nekryté parkovisko a ich súčasť

Umiestnenie pozemku:

2 - Pozemok je umiestnený mimo zastavaného územia obce

1 - Pozemok je umiestnený v zastavanom území obce

PARCELY registra "E" evidované na mape určeného operátu

Parcelné číslo	Výmera v m2	Druh pozemku	Pôvodné k.ú.	Počet č. UO	Umiest. pozemku
2953/ 2 ✓	248	Ostatné plochy	0		2
2960/ 1 ✓	6483	Ostatné plochy	0		2
2960/ 3 ✓	5059	Ostatné plochy	0		2
2976 ✓	354	Ostatné plochy	0		2

Legenda:

Umiestnenie pozemku:

2 - Pozemok je umiestnený mimo zastavaného územia obce

ČASŤ B: VLASTNÍCI A INÉ OPRÁVNENÉ OSOBY

Por. číslo Priezvisko, meno (názov), rodné priezvisko, dátum narodenia, rodné číslo (IČO) a Spoluvlastnícky podiel miesto trvalého pobytu (sídlo) vlastníka

Por. číslo Priezvisko, meno (názov), rodné priezvisko, dátum narodenia, rodné číslo (IČO) a Spoluvlastnícky podiel miesto trvalého pobytu (sídlo) vlastníka

Účastník právneho vzťahu: Vlastník

1 Bratislavský samosprávny kraj, Sabinovská 16, Bratislava, PSČ 820 05,
SR

1 / 1

IČO :

Titul nadobudnutia Z -401/08:Zápis vlastnického práva na základe dodatku
č.1/2007 k delimitačného protokolu o odovzdaní a prevzatí
majetku v súlade § 24b ods.6 zákona č.135/1961 Zb.,
- 19/08,20/08

Titul nadobudnutia PKV 5555

ČASŤ C: ŤARCHY

Por.č.:

Z-4794/13: Vecné bremeno podľa § 22 a nasl. Zákona č.79/1957 Zb. o výrobe, rozvođe a spotrebe elektriny (elektrizačný zákon) v spojení s § 96 ods. 4 zákona č. 251/2012 Z.z. o energetike a o zmene niektorých zákonov v prospech spoločnosti ZSE distribučná, a.s., IČO: 36 361 518, so sídlom Čulenova 6, 816 47 Bratislava podľa GP č. 35 735 325 - 100-2/2013 na pozemku C-KN parc.č. 2560 týkajúce sa elektroenergetického zariadenia: 1x22 kV VN linka č. 216 na trase Rz Senica - Rz Stupava. -165/13

- 1 Z-3689/11 - Zápis zákonného vecného bremena v zmysle § 10 a § 36 zákona č. 656/2004 Z.z. zákona o energetike v platnom znení, zodpovedajúce právu vstupu na pozemky v rozsahu nevyhnutnom na výkon povolenej činnosti v súlade s GP č. 109/2011, z dôvodu obmedzenia vlastnickeho práva k pozemkom vybudovaním elektroenergetických zariadení distribučnej sústavy, v prospech vlastníka tohto elektroenergetického zariadenia, spoločnosť ZSE Distribúcia, a.s., Čulenova 6, 816 47 Bratislava na C-KN par.č. 5398 - 122/11
- 1 Z-297/12 - Vecné bremeno podľa § 22 a nasl. Zákona č. 79/1957 Zb. o výrobe, rozvođe a spotrebe elektriny (elektrizačný zákon) v spojení s § 69 ods. 10 zákona č. 656/2004 Z.z. o energetike a o zmene niektorých zákonov v prospech spoločnosti ZSE Disktribúcia, a.s., IČO:36 361 518, so sídlom Čulenova 6, 816 47 Bratislava podľa GP č. 36 566 497 - 405/2011 na pozemku E-KN par.č. 2960/1 týkajúce sa 2x110 kV vedenie č. 8205 na trase Rz Stupava - Rz Senica a č. 8206 na trase Rz Senica - Rz Rohožník - 44/12

Iné údaje:

Z-4797/13: Vecné bremeno podľa § 22 a nasl. Zákona č.79/1957 Zb. o výrobe, rozvođe a spotrebe elektriny (elektrizačný zákon) v spojení s § 96 ods. 4 zákona č. 251/2012 Z.z. o energetike a o zmene niektorých zákonov v prospech spoločnosti ZSE distribučná, a.s., IČO: 36 361 518, so sídlom Čulenova 6, 816 47 Bratislava podľa GP č. 35 735 325 - 123-18/2013 na pozemku C-KN parc.č. 5398 týkajúce sa elektroenergetického zariadenia: 1x22 kV VN linka č. 216 na trase Rz Senica - Rz Stupava. -166/13

Poznámka:

Bez zápisu.

LV PEZINOK

Okres: **Pezinok**

Vytvorené cez katastrálny portál

Obec: **DUBOVÁ**

Dátum vyhotovenia **06.09.2016**

Katastrálne územie: **Dubová**

Čas vyhotovenia: **09:19:13**

VÝPIS Z LISTU VLASTNÍCTVA č. 1521

ČASŤ A: MAJETKOVÁ PODSTATA

PARCELY registra "C" evidované na katastrálnej mape

Parcelné číslo	Výmera v m2	Druh pozemku	Spôsob využ. p.	Umiest. pozemku	Právny vzťah	Druh ch.n.
1215/82	287	Zastavané plochy a nádvorcia	22	2		

Legenda:

Spôsob využívania pozemku:

22 - Pozemok, na ktorom je postavená inžinierska stavba - cestná, miestna a účelová komunikácia, lesná cesta, poľná cesta, chodník, nekryté parkovisko a ich súčasť

Umiestnenie pozemku:

2 - Pozemok je umiestnený mimo zastavaného územia obce

ČASŤ B: VLASTNÍCI A INÉ OPRÁVNENÉ OSOBY

Por. číslo Priezvisko, meno (názov), rodné priezvisko, dátum narodenia, rodné číslo (IČO) a Spoluvlastnícky podiel miesto trvalého pobytu (sídlo) vlastníka

Účastník právneho vzťahu:

Vlastník

**1 Bratislavský samosprávny kraj, Sabinovská 16, Bratislava, PSČ 82005,
SK**

1 / 1

IČO :

Tituly nadobudnutia LV:

Rozhodnutie JPÚ Dubová lokalita Za hošťákmi OÚ-PLO-2014-4012-Ra zo dňa 22.5.2014 Podanie: Z 2139/2014

ČASŤ C: ŤARCHY

Bez zápisu.

Iné údaje:

Bez zápisu.

Poznámka:

Bez zápisu.

Úrad geodézie, kartografie a katastra Slovenskej republiky
VÝPIS Z KATASTRA NEHNUTEĽNOSTÍ

Okres: **Pezinok**

Vytvorené cez katastrálny portál

Obec: **VINIČNÉ**

Dátum vyhotovenia **06.09.2016**

Katastrálne územie: **Viničné**

Čas vyhotovenia: **09:23:30**

VÝPIS Z LISTU VLASTNÍCTVA č. 3071

ČASŤ A: MAJETKOVÁ PODSTATA

PARCELY registra "C" evidované na katastrálnej mape

Parcelné číslo	Výmera v m ²	Druh pozemku	Spôsob využ. p.	Umiest. pozemku	Právny vzťah	Druh ch.n.
1653	13775	Zastavané plochy a nádvoria	22	2	cesta II/503	
2059/ 2	14565	Zastavané plochy a nádvoria	22	2	cesta II/503	
2330/ 4	7639	Zastavané plochy a nádvoria	22	2	cesta III/5023	
2484	3733	Zastavané plochy a nádvoria	22	2	cesta III/5023	

Legenda:

Spôsob využívania pozemku:

22 - Pozemok, na ktorom je postavená inžinierska stavba - cestná, miestna a účelová komunikácia, lesná cesta, poľná cesta, chodník, nekryté parkovisko a ich súčasť

Umiestnenie pozemku:

2 - Pozemok je umiestnený mimo zastavaného územia obce

ČASŤ B: VLASTNÍCI A INÉ OPRÁVNENÉ OSOBY

Por. číslo Priezvisko, meno (názov), rodné priezvisko, dátum narodenia, rodné číslo (IČO) a Spoluvlastnícky podiel miesto trvalého pobytu (sídlo) vlastníka

Účastník právneho vzťahu:

Vlastník

1 Bratislavský samosprávny kraj, Sabinovská 16 Bratislava - Ružinov, PSČ 82005, SK

1 / 1

IČO :

Titul nadobudnutia § 3d zák. c.135/1961 Zb.,neknih.

Titul nadobudnutia Rozhodnutie o schválení ROEP č.1/2014/ROEP Viničné zo dňa 27.8.2014 právoplatné dňa 22.9.2014

Tituly nadobudnutia LV:

Rozhodnutie o schválení ROEP č.1/2014/ROEP Viničné zo dňa 27.8.2014 právoplatné dňa 22.9.2014

Rozhodnutie o schválení ROEP č.1/2014/ROEP Viničné zo dňa 27.8.2014 právoplatné dňa 22.9.2014

Rozhodnutie o schválení ROEP č.1/2014/ROEP Viničné zo dňa 27.8.2014 právoplatné dňa 22.9.2014

Rozhodnutie o schválení ROEP č.1/2014/ROEP Viničné zo dňa 27.8.2014 právoplatné dňa 22.9.2014

ČASŤ C: ŤARCHY

Bez zápisu.

Iné údaje:

Bez zápisu.

Poznámka:

Bez zápisu.

Okres: **Pezinok**

Vytvorené cez katastrálny portál

Obec: **PEZINOK**

Dátum vyhotovenia **06.09.2016**

Katastrálne územie: **Pezinok**

Čas vyhotovenia: **09:26:46**

VÝPIS Z LISTU VLASTNÍCTVA č. 10126

ČASŤ A: MAJETKOVÁ PODSTATA

PARCELY registra "C" evidované na katastrálnej mape

Parcelné číslo	Výmera v m ²	Druh pozemku	Spôsob využ. p.	Umiest. pozemku	Právny vzťah	Druh ch.n.
5152/ 4	1161	Zastavané plochy a nádvoría	22	2		
5157/ 4	917	Zastavané plochy a nádvoría	22	2		

Legenda:

Spôsob využívania pozemku:

22 - Pozemok, na ktorom je postavená inžinierska stavba - cestná, miestna a účelová komunikácia, lesná cesta, poľná cesta, chodník, nekryté parkovisko a ich súčasti

Umiestnenie pozemku:

2 - Pozemok je umiestnený mimo zastavaného územia obce

ČASŤ B: VLASTNÍCI A INÉ OPRÁVNENÉ OSOBY

Por. číslo Priezvisko, meno (názov), rodné priezvisko, dátum narodenia, rodné číslo (IČO) a Spoluvlastnícky podiel miesto trvalého pobytu (sídlo) vlastníka

Účastník právneho vzťahu:

Vlastník

**3 Bratislavský samosprávny kraj, Sabinovská 16, Bratislava 2, PSČ
82005, SK**

1 / 1

IČO :

Tituly nadobudnutia LV:

Zmluva o bezodplatnom prevode stavby komunikácie V 1167/2015 z 11.6.2015

Zmluva o bezodplatnom prevode stavby komunikácie V 1167/2015 z 11.6.2015

ČASŤ C: ŤARCHY

Bez zápisu.

Iné údaje:

Bez zápisu.

Poznámka:

Bez zápisu.

Úrad geodézie, kartografie a katastra Slovenskej republiky
VÝPIS Z KATASTRA NEHNUTEL'NOSTÍ

Okres: Pezinok
 Obec: MODRA
 Katastrálne územie: Modra

Vytvorené cez katastrálny portál

Dátum vyhotovenia 06.09.2016
 Čas vyhotovenia: 09:30:03

VÝPIS Z LISTU VLASTNÍCTVA č. 10661

ČASŤ A: MAJETKOVÁ PODSTATA

PARCELY registra "C" evidované na katastrálnej mape

Parcelné číslo	Výmera v m2	Druh pozemku	Spôsob využ. p.	Umíst. pozemku	Právny vzťah	Druh ch.n.
5217/ 2	196	Záhrady	4	1		

Legenda:

Spôsob využívania pozemku:

4 - Pozemok prevažne v zastavanom území obce alebo v záhradkárskej osade, na ktorom sa pestuje zelenina, ovocie, okrasná nízka a vysoká zeleň a iné poľnohospodárske plodiny

Umiestnenie pozemku:

1 - Pozemok je umiestnený v zastavanom území obce

PARCELY registra "E" evidované na mape určeného operátu

Parcelné číslo	Výmera v m2	Druh pozemku	Pôvodné k.ú.	Počet č. UO	Umíst. pozemku
464 III/10619 (1046)	54	Ostatné plochy		1	1
1068/ 3	10	Ostatné plochy		1	1
1073/ 2	196	Ostatné plochy		1	1
1074/ 2	63	Ostatné plochy		1	1
1083/ 1	9996	Zastavané plochy a nádvoría		0	1
1083/103	27	Zastavané plochy a nádvoría		0	1
1102/ 1	4332	Zastavané plochy a nádvoría		0	1
1108/ 1	5171	Zastavané plochy a nádvoría		0	1
1119 III/1046	3372	Zastavané plochy a nádvoría		0	1
1122/101 II/502	1611	Zastavané plochy a nádvoría		0	1
1122/201 III/1046	3512	Zastavané plochy a nádvoría		0	1
1123 II/502	219	Vodné plochy		0	1
2039	10446	Zastavané plochy a nádvoría		0	1
2386/ 1	213	Zastavané plochy a nádvoría		0	1
2386/ 2	20569	Zastavané plochy a nádvoría		0	2
2386/102	5784	Zastavané plochy a nádvoría		0	2
2889/ 2	12868	Zastavané plochy a nádvoría		0	2
2889/102	4955	Zastavané plochy a nádvoría		0	1
2889/202	73	Zastavané plochy a nádvoría		0	2
5287/ 1	1431	Vinice		0	2
5314/ 1	1891	Zastavané plochy a nádvoría		0	2
5314/101	2102	Zastavané plochy a nádvoría		0	1
5346	28	Ostatné plochy		1	2
5447 III/1088	7233	Zastavané plochy a nádvoría		0	2
5448/ 1	552	Zastavané plochy a nádvoría		0	1
5448/ 2	5755	Zastavané plochy a nádvoría		0	2
5448/101	287	Zastavané plochy a nádvoría		0	1
5449/ 2	37	Ostatné plochy		0	2
5542/ 1	139	Zastavané plochy a nádvoría		0	1
5543/ 1	76	Orná pôda		0	1
5548	166	Zastavané plochy a nádvoría		0	1
5549	374	Zastavané plochy a nádvoría		0	1
5550	106	Zastavané plochy a nádvoría		1	1
5551	475	Záhrady		0	1
5552/ 1	291	Orná pôda		0	1
5552/ 2	86	Orná pôda		0	2
5553/ 3	653	Orná pôda		0	2

Okres: **Pezinok**
Obec: **SVÄTÝ JUR**
Katastrálne územie: **Svätý Jur**

Vytvorené cez katastrálny portál

Dátum vyhotovenia **06.09.2016**
Čas vyhotovenia: **10:25:29**

VÝPIS Z LISTU VLASTNÍCTVA č. 3838

ČASŤ A: MAJETKOVÁ PODSTATA

PARCELY registra "C" evidované na katastrálnej mape

Parcelné číslo	Výmera v m2	Druh pozemku	Spôsob využ. p.	Umiest. pozemku	Právny vzťah	Druh ch.n.
6405/ 1	7137	Zastavané plochy a nádvorcia	99	2		

PLOMBA VYZNAČENÁ NA ZÁKLADE Z - 3897/2015

Legenda:

Spôsob využívania pozemku:

99 - Pozemok využívaný podľa druhu pozemku

Umiestnenie pozemku:

2 - Pozemok je umiestnený mimo zastavaného územia obce

Stavby

Súpisné číslo	na parcele číslo	Druh stavby	Popis stavby	Druh ch.n.	Umiest. stavby
846	6657/ 4	20	Budova		1
Právny vzťah k parcele na ktorej leží stavba 846 nie je evidovaný na liste vlastníctva.					
846	6657/ 5	10	Budova		1
Právny vzťah k parcele na ktorej leží stavba 846 nie je evidovaný na liste vlastníctva.					

Legenda:

Druh stavby:

20 - Iná budova

10 - Rodinný dom

Kód umiestnenia stavby:

1 - Stavba postavaná na zemskom povrchu

ČASŤ B: VLASTNÍCI A INÉ OPRÁVNENÉ OSOBY

Por. číslo Priezvisko, meno (názov), rodné priezvisko, dátum narodenia, rodné číslo (IČO) a Spoluvlastnícky podiel miesto trvalého pobytu (sídlo) vlastníka

Účastník právneho vzťahu:

Vlastník

1 Bratislavský samosprávny kraj, Sabinovská 16, Bratislava-Ružinov, SK

1 / 1

IČO :

Titul nadobudnutia Dar V 3376/05 z 19.12.2005

Titul nadobudnutia Žiadosť o zmenu adresy

Tituly nadobudnutia LV:

Žiadosť-delimitačný protokol, dodatok č.1/2007 k delimitačnému protokolu, dohoda o prechode majetku

ČASŤ C: ŤARCHY

Bez zápisu.

Iné údaje:

Bez zápisu.

Poznámka:

Bez zápisu.

Úrad geodézie, kartografie a katastra Slovenskej republiky
VÝPIS Z KATASTRA NEHNUTEĽNOSTÍ

Okres: **Pezinok**
Obec: **ŠTEFANOVA**
Katastrálne územie: **Štefanová**

Vytvorené cez katastrálny portál

Dátum vyhotovenia **06.09.2016**
Čas vyhotovenia: **09:44:45**

VÝPIS Z LISTU VLASTNÍCTVA č. 757

ČASŤ A: MAJETKOVÁ PODSTATA

PARCELY registra "C" evidované na katastrálnej mape

Parcelné číslo	Výmera v m2	Druh pozemku	Spôsob využ. p.	Umiest. pozemku	Právny vzťah	Druh ch.n.
457	1838	Zastavané plochy a nádvoria	22	2	Cesta III/5028 (1089)	
644	4730	Zastavané plochy a nádvoria	22	2	Cesta III/5029 (1090)	
646/ 1	8124	Zastavané plochy a nádvoria	22	2	detto	
646/ 2	109	Zastavané plochy a nádvoria	22	1	detto	
649/ 1	127	Zastavané plochy a nádvoria	22	2	detto	

Legenda:

Spôsob využívania pozemku:

22 - Pozemok, na ktorom je postavená inžinierska stavba - cestná, miestna a účelová komunikácia, lesná cesta, poľná cesta, chodník, nekryté parkovisko a ich súčasti

Umiestnenie pozemku:

2 - Pozemok je umiestnený mimo zastavaného územia obce

1 - Pozemok je umiestnený v zastavanom území obce

PARCELY registra "E" evidované na mape určeného operátu

Parcelné číslo	Výmera v m2	Druh pozemku	Pôvodné k.ú.	Počet č. UO	Umiest. pozemku
645	349	Zastavané plochy a nádvoria	Cesta III/5029 (1090)	0	2
1418	16905	Zastavané plochy a nádvoria	detto	0	1
1420	4	Zastavané plochy a nádvoria	detto	0	1
1424/100	24	Zastavané plochy a nádvoria	detto	0	1

Legenda:

Umiestnenie pozemku:

2 - Pozemok je umiestnený mimo zastavaného územia obce

1 - Pozemok je umiestnený v zastavanom území obce

ČASŤ B: VLASTNÍCI A INÉ OPRÁVNENÉ OSOBY

Por. číslo Príezvisko, meno (názov), rodné priezvisko, dátum narodenia, rodné číslo (IČO) a Spoluvlastnícky podiel miesto trvalého pobytu (sídlo) vlastníka

Účastník právneho vzťahu:

Vlastník

3 Bratislavský samosprávny kraj, Sabinovská 16, Bratislava- Ružinov,
PSČ 820 05, SK

1 / 1

IČO :

Titul nadobudnutia Rozhodnutie č. 1/2014/ROEP Štefanová o schválení registra zo dňa 14.03.2014,
právoplatné dňa 07.04.2014
Titul nadobudnutia § 3d zák. č.135/1961 Zb.,neknih.

ČASŤ C: ŤARCHY

Bez zápisu.

Iné údaje:

Bez zápisu.

Poznámka:
Bez zápisu.

Úrad geodézie, kartografie a katastra Slovenskej republiky
VÝPIS Z KATASTRA NEHNUTEĽNOSTÍ

Okres: **Pezinok**
Obec: **VIŠTUK**
Katastrálne územie: **Vištuk**

Vytvorené cez katastrálny portál

Dátum vyhotovenia **06.09.2016**
Čas vyhotovenia: **09:53:33**

VÝPIS Z LISTU VLASTNÍCTVA č. 3025

ČASŤ A: MAJETKOVÁ PODSTATA

PARCELY registra "C" evidované na katastrálnej mape

Parcelné číslo	Výmera v m²	Druh pozemku	Spôsob využ. p.	Umiest. pozemku	Právny vzťah	Druh ch.n.
3173	Cesta II/504	13129 Zastavané plochy a nádvoria	22	2		
3174	detto	1055 Zastavané plochy a nádvoria	22	2		
3415	Cesta III/06110 (1080)	16140 Zastavané plochy a nádvoria	22	2		
3416	detto	13538 Zastavané plochy a nádvoria	22	2		
4206	Cesta III/5041 (1094)	27110 Zastavané plochy a nádvoria	22	2		
4244	Cesta III/5042 (1095)	7535 Zastavané plochy a nádvoria	22	2		
4537	Cesta II/504	5084 Zastavané plochy a nádvoria	22	2		
4584	detto	4903 Zastavané plochy a nádvoria	22	2		
4698	detto	14370 Zastavané plochy a nádvoria	22	2		
4746	III/ 1094	17317 Zastavané plochy a nádvoria	22	2		

Legenda:

Spôsob využívania pozemku:

22 - Pozemok, na ktorom je postavená inžinierska stavba - cestná, miestna a účelová komunikácia, lesná cesta, poľná cesta, chodník, nekryté parkovisko a ich súčasť

Umiestnenie pozemku:

2 - Pozemok je umiestnený mimo zastavaného územia obce

ČASŤ B: VLASTNÍCI A INÉ OPRÁVNENÉ OSOBY

Por. číslo Priezvisko, meno (názov), rodné priezvisko, dátum narodenia, rodné číslo (IČO) a Spoluvlastnícky podiel miesto trvalého pobytu (sídlo) vlastníka

Účastník právneho vzťahu:

Vlastník

1 Bratislavský samosprávny kraj, Sabinovská 16, Bratislava, PSČ 820 05,
SK

1 / 1

IČO :

Titul nadobudnutia

Rozhodnutie o PÚ č. 290/2011/919/Ra

ČASŤ C: ŤARCHY

Por.č.:

Vecné bremeno podľa § 22 a nasl. Zákona č. 79/1957 Zb. o výrobe, rozvode a spotrebe elektriny (elektrizačný zákon) v spojení s § 69 ods. 10 zákona č. 656/2004 Z.z. o energetike a o zmene niektorých zákonov v prospech spoločnosti Z

SE Distribúcia, a.s., IČO: 36 361 518, so sídlom Čulenova 6, 816 47 Bratislava na uvedených pozemkoch podľa geometrického plánu č. 36 566 497 - 746/2011 týkajúce sa elektroenergetického zariadenia: 2x110 kV vedenie č. 8705 na tras

e Rz Trnava 3 - Rz Pezinok a č. 8710 na trase Rz Žabí Majer - Rz Trnava 3 Podanie Z 474/2012 zo dňa 21.2.2012

Vecné bremeno podľa § 22 a nasl. Zákona č. 79/1957 Zb. o výrobe, rozvode a spotrebe elektriny (elektrizačný zákon) v spojení s § 96 ods. 4 zákona č. 251/2012 Z. z. o energetike a o zmene a doplnení niektorých zákonov v prospech spo

ločnosti Západoslovenská distribučná, a.s., IČO 45905088 podľa geometrického plánu č. 239-14/2015 (na vyznačenie vecného bremena nadzemného káblového vedenia VN 201 na trase Rz Pezinok - Rz Trnava Strojárska). Podanie: Z 575/2016

Vecné bremeno podľa § 22 a nasl. Zákona č. 79/1957 Zb. o výrobe, rozvode a spotrebe elektriny (elektrizačný zákon) v spojení s § 96 ods. 4 zákona č. 251/2012 Z. z. o energetike a o zmene a doplnení niektorých zákonov v prospech spo

ločnosti Západoslovenská distribučná, a.s., Čulenova 6, 81647 Bratislava, IČO 36361518, podľa geometrického plánu č. 35 735 325-77-6/2016 (na vyznačenie vecného bremena týkajúceho sa elektroenergetického zariadenia: 1x22 kV VN link

a č.201 na trase Rz Pezinok - Rz PP Trnava Strojárska). Podanie: Z 2251/2016

Iné údaje:

Bez zápisu.

Poznámka:

Zákaz scudzenia a zaťaženia pozemkov určených projektom pozemkových úprav na spoločné zariadenia a opatrenia na základe rozhodnutia o pozemkových úpravách č.290/2011/919/Ra zo dňa 7.9.2011.

Zákaz scudzenia a zaťaženia pozemkov určených projektom pozemkových úprav na spoločné zariadenia a opatrenia na základe rozhodnutia o pozemkových úpravách č.290/2011/919/Ra zo dňa 7.9.2011.

Zákaz scudzenia a zaťaženia pozemkov určených projektom pozemkových úprav na spoločné zariadenia a opatrenia na základe rozhodnutia o pozemkových úpravách č.290/2011/919/Ra zo dňa 7.9.2011.

Zákaz scudzenia a zaťaženia pozemkov určených projektom pozemkových úprav na spoločné zariadenia a opatrenia na základe rozhodnutia o pozemkových úpravách č.290/2011/919/Ra zo dňa 7.9.2011.

Zákaz scudzenia a zaťaženia pozemkov určených projektom pozemkových úprav na spoločné zariadenia a opatrenia na základe rozhodnutia o pozemkových úpravách č.290/2011/919/Ra zo dňa 7.9.2011.

Zákaz scudzenia a zaťaženia pozemkov určených projektom pozemkových úprav na spoločné zariadenia a opatrenia na základe rozhodnutia o pozemkových úpravách č.290/2011/919/Ra zo dňa 7.9.2011.

Zákaz scudzenia a zaťaženia pozemkov určených projektom pozemkových úprav na spoločné zariadenia a opatrenia na základe rozhodnutia o pozemkových úpravách č.290/2011/919/Ra zo dňa 7.9.2011.

Zákaz scudzenia a zaťaženia pozemkov určených projektom pozemkových úprav na spoločné zariadenia a opatrenia na základe rozhodnutia o pozemkových úpravách č.290/2011/919/Ra zo dňa 7.9.2011.

Zákaz scudzenia a zaťaženia pozemkov určených projektom pozemkových úprav na spoločné zariadenia a opatrenia na základe rozhodnutia o pozemkových úpravách č.290/2011/919/Ra zo dňa 7.9.2011.

Zákaz scudzenia a zaťaženia pozemkov určených projektom pozemkových úprav na spoločné zariadenia a opatrenia na základe rozhodnutia o pozemkových úpravách č.290/2011/919/Ra zo dňa 7.9.2011.

Úrad geodézie, kartografie a katastra Slovenskej republiky
VÝPIS Z KATASTRA NEHNUTEĽNOSTÍ

Okres: **Pezinok**

Vytvorené cez katastrálny portál

Obec: **PEZINOK**

Dátum vyhotovenia **06.09.2016**

Katastrálne územie: **Grinava**

Čas vyhotovenia: **10:18:17**

VÝPIS Z LISTU VLASTNÍCTVA č. 1955

ČASŤ A: MAJETKOVÁ PODSTATA

PARCELY registra "E" evidované na mape určeného operátu

Parcelné číslo	Výmera v m2	Druh pozemku	Pôvodné k.ú.	Počet č. UO	Umiest pozemku
753/ 2	5355	Zastavané plochy a nádvoria		0	2
825	13660	Zastavané plochy a nádvoria	cesta III/5024(1085)	0	2
2530/ 2	3635	Zastavané plochy a nádvoria		0	2
3667	17340	Zastavané plochy a nádvoria	cesta III/5022 (1083)	0	2

Legenda:

Umiestnenie pozemku:

2 - Pozemok je umiestnený mimo zastavaného územia obce

ČASŤ B: VLASTNÍCI A INÉ OPRÁVNENÉ OSOBY

Por. číslo Priezvisko, meno (názov), rodné priezvisko, dátum narodenia, rodné číslo (IČO) a Spoluvlastnícky podiel miesto trvalého pobytu (sídlo) vlastníka

Účastník právneho vzťahu:

Vlastník

1 BRATISLAVSKÝ SAMOSPRÁVNÝ KRAJ, Sabinovská 16 Bratislava,
PSČ 82005, SK

1 / 1

IČO :

Titul nadobudnutia

§ 14 zákona NR SR č.180/1995 Z.z.

Titul nadobudnutia

Rozhodnutie o schválení ROEP č. 12/2008/ROEP Grinava

Tituly nadobudnutia LV:

Rozhodnutie o schválení ROEP č. 12/2008/ROEP Grinava

Rozhodnutie o schválení ROEP č. 12/2008/ROEP Grinava

Rozhodnutie o schválení ROEP č. 12/2008/ROEP Grinava

Rozhodnutie o schválení ROEP č. 12/2008/ROEP Grinava

ČASŤ C: ŤARCHY

Por.č.:

Vecné bremeno podľa § 22 a nasl. Zákona č. 79/1957 Zb. o výrobe, rozvoje a spotrebe elektriny (elektrizačný zákon) v spojení s § 69 ods. 10 Zákona č. 656/2004 Z.z. o energetike a o zmene niektorých zákonov v prospech spoločnosti ZS

E Distribúcia, a.s. IČO 36 361 518, so sídlom Čulenova 6, 816 47 Bratislava podľa GP č. 36 566 497-740/2011 týkajúceho sa elektroenergetického zariadenia: 2x110 kV vedenie č. 8708 na trase Rz BEZ - Rz Pezinok a č. 8710 na trase Rz Ž

abí Majer - Rz Trnava 3. Podanie: Z 800/2012

Vecné bremeno podľa § 22 a nasl. Zákona č.79/1957 Zb. o výrobe, rozvoje a spotrebe elektriny (elektrizačný zákon) v spojení s § 96 ods.4 zákona č.251/2012 Z.z. o energetike a o zmene a doplnení niektorých zákonov v prospech spoločnosti

osti Západoslovenská distribučná, a.s., IČO: 36 361 518, so sídlom Čulenova 6, 816 47 Bratislava na uvedených pozemkoch podľa geometrického plánu č.35 735 325 - 239-4/2015, týkajúce sa elektroenergetického zariadenia: 1x22 kV VN li

nka č. 139 na trase Rz Pezinok - BEZ Bratislava.. Podanie: Z 552/2016

Vecné bremeno podľa § 22 a nasl. Zákona č.79/1957 Zb. o výrobe, rozvoje a spotrebe elektriny (elektrizačný zákon) v spojení s § 96 ods.4 zákona č.251/2012 Z.z. o energetike a o zmene a doplnení niektorých zákonov v prospech spoločnosti

osti Západoslovenská distribučná, a.s., IČO: 36 361 518, so sídlom Čulenova 6, 816 47 Bratislava na uvedených pozemkoch podľa geometrického plánu č.35 735 325 - 239-4/2015, týkajúce sa elektroenergetického zariadenia: 1x22 kV VN li

nka č. 139 na trase Rz Pezinok - BEZ Bratislava.. Podanie: Z 552/2016

Iné údaje:

Bez zápisu.

Poznámka:

Bez zápisu.

Úrad geodézie, kartografie a katastra Slovenskej republiky
VÝPIS Z KATASTRA NEHNUTEĽNOSTÍ

Okres: **Pezinok**
Obec: **MODRA**
Katastrálne územie: **Modra**

Vytvorené cez katastrálny portál

Dátum vyhotovenia **06.09.2016**
Čas vyhotovenia: **09:30:03**

VÝPIS Z LISTU VLASTNÍCTVA č. 10661

ČASŤ A: MAJETKOVÁ PODSTATA

PARCELY registra "C" evidované na katastrálnej mape

Parcelné číslo	Výmera v m2	Druh pozemku	Spôsob využ. p.	Umiest. pozemku	Právny vzťah	Druh ch.n.
5217/ 2	196	Záhrady	4	1		

Legenda:

Spôsob využívania pozemku:

4 - Pozemok prevažne v zastavanom území obce alebo v záhradkárskej osade, na ktorom sa pestuje zelenina, ovocie, okrasná nízka a vysoká zeleň a iné poľnohospodárske plodiny

Umiestnenie pozemku:

1 - Pozemok je umiestnený v zastavanom území obce

PARCELY registra "E" evidované na mape určeného operátu

Parcelné číslo	Výmera v m2	Druh pozemku	Pôvodné k.ú.	Počet č. UO	Umiest. pozemku
464	54	Ostatné plochy	1		1
1068/ 3	10	Ostatné plochy	1		1
1073/ 2	196	Ostatné plochy	1		1
1074/ 2	63	Ostatné plochy	1		1
1083/ 1	9996	Zastavané plochy a nádvoria	0		1
1083/103	27	Zastavané plochy a nádvoria	0		1
1102/ 1	4332	Zastavané plochy a nádvoria	0		1
1108/ 1	5171	Zastavané plochy a nádvoria	0		1
1119	3372	Zastavané plochy a nádvoria	0		1
1122/101	1611	Zastavané plochy a nádvoria	0		1
1122/201	3512	Zastavané plochy a nádvoria	0		1
1123	219	Vodné plochy	0		1
2039	10446	Zastavané plochy a nádvoria	0		1
2386/ 1	213	Zastavané plochy a nádvoria	0		1
2386/ 2	20569	Zastavané plochy a nádvoria	0		2
2386/102	5784	Zastavané plochy a nádvoria	0		2
2889/ 2	12868	Zastavané plochy a nádvoria	0		2
2889/102	4955	Zastavané plochy a nádvoria	0		1
2889/202	73	Zastavané plochy a nádvoria	0		2
5287/ 1	1431	Vinice	0		2
5314/ 1	1891	Zastavané plochy a nádvoria	0		2
5314/101	2102	Zastavané plochy a nádvoria	0		1
5346	28	Ostatné plochy	1		2
5447	7233	Zastavané plochy a nádvoria	0		2
5448/ 1	552	Zastavané plochy a nádvoria	0		1
5448/ 2	5755	Zastavané plochy a nádvoria	0		2
5448/101	287	Zastavané plochy a nádvoria	0		1
5449/ 2	37	Ostatné plochy	0		2
5542/ 1	139	Zastavané plochy a nádvoria	0		1
5543/ 1	76	Orná pôda	0		1
5548	166	Zastavané plochy a nádvoria	0		1
5549	374	Zastavané plochy a nádvoria	0		1
5550	106	Zastavané plochy a nádvoria	1		1
5551	475	Záhrady	0		1
5552/ 1	291	Orná pôda	0		1
5552/ 2	86	Orná pôda	0		2
5553/ 3	653	Orná pôda	0		2

PARCELY registra "E" evidované na mape určeného operátu

Parcelné číslo	Výmera v m2	Druh pozemku	Pôvodné k.ú.	Počet č. UO	Umiest pozemku
5553/103	373	Orná pôda	0		1
5554/ 1	272	Záhrady	0		1
5556	184	Zastavané plochy a nádvoría	0		1
6236/ 1	674	Zastavané plochy a nádvoría	0		1
6236/ 2	1251	Zastavané plochy a nádvoría	0		2
6237	565	Zastavané plochy a nádvoría	0		1
6238	5967	Zastavané plochy a nádvoría	0		1
6242	561	Zastavané plochy a nádvoría	0		1
6354/ 1	2322	Zastavané plochy a nádvoría	0		1
6354/ 2	14991	Zastavané plochy a nádvoría	0		2
6354/102	30	Zastavané plochy a nádvoría	0		2
7225/ 1	10425	Zastavané plochy a nádvoría	0		2
7326/ 1	8	Ostatné plochy	0		2
7327/ 1	10771	Zastavané plochy a nádvoría	0		2
7483/ 2	35	Ostatné plochy	0		2

Legenda:

Umiestnenie pozemku:

2 - Pozemok je umiestnený mimo zastavaného územia obce

1 - Pozemok je umiestnený v zastavanom území obce

CPU - číslo pôvodného k.ú.

1 - MODRA

ČASŤ B: VLASTNÍCI A INÉ OPRÁVNENÉ OSOBY**Por. číslo Priezvisko, meno (názov), rodné priezvisko, dátum narodenia, rodné číslo (IČO) a Spoluvlastnícky podiel miesto trvalého pobytu (sídlo) vlastníka**

Účastník právneho vzťahu:

Vlastník**1 BRATISLAVSKÝ SAMOSPRÁVNY KRAJ, Sabinovská 16 Bratislava, PSČ 82102, SK**

1 / 1

IČO :

Titul nadobudnutia	PK 1, 81, 402, 478, 3007, 3006, 724, 5225, 53 - v.z.758/86, § 3d zákona č. 135/1961 Zb.
Titul nadobudnutia	§ 3d zákona č. 135/1961 Zb.
Titul nadobudnutia	HZ 382/68 - v.z.146/68
Titul nadobudnutia	Výmer z dňa 10.11.1952 - č.d.175/1955, § 3d zákona č. 135/1961 Zb.
Titul nadobudnutia	Žiadosť o zápis č. ORGSM 76/2004-3 - v.z.501/04
Titul nadobudnutia	Kúpa - v.z. 269/88, § 3d zákona č. 135/1961 Zb.
Titul nadobudnutia	Rozhodnutie 1/2014/ROEP Modra o schválení registra zo dňa 31.3.2014 právoplatné dňa 24.4.2014

Tituly nadobudnutia LV:

Rozhodnutie 1/2014/ROEP Modra o schválení registra zo dňa 31.3.2014 právoplatné dňa 24.4.2014
Rozhodnutie 1/2014/ROEP Modra o schválení registra zo dňa 31.3.2014 právoplatné dňa 24.4.2014
Rozhodnutie 1/2014/ROEP Modra o schválení registra zo dňa 31.3.2014 právoplatné dňa 24.4.2014
Rozhodnutie 1/2014/ROEP Modra o schválení registra zo dňa 31.3.2014 právoplatné dňa 24.4.2014
Rozhodnutie 1/2014/ROEP Modra o schválení registra zo dňa 31.3.2014 právoplatné dňa 24.4.2014
Rozhodnutie 1/2014/ROEP Modra o schválení registra zo dňa 31.3.2014 právoplatné dňa 24.4.2014
Rozhodnutie 1/2014/ROEP Modra o schválení registra zo dňa 31.3.2014 právoplatné dňa 24.4.2014
Rozhodnutie 1/2014/ROEP Modra o schválení registra zo dňa 31.3.2014 právoplatné dňa 24.4.2014
Rozhodnutie 1/2014/ROEP Modra o schválení registra zo dňa 31.3.2014 právoplatné dňa 24.4.2014
Rozhodnutie 1/2014/ROEP Modra o schválení registra zo dňa 31.3.2014 právoplatné dňa 24.4.2014
Rozhodnutie 1/2014/ROEP Modra o schválení registra zo dňa 31.3.2014 právoplatné dňa 24.4.2014
Rozhodnutie 1/2014/ROEP Modra o schválení registra zo dňa 31.3.2014 právoplatné dňa 24.4.2014
Rozhodnutie 1/2014/ROEP Modra o schválení registra zo dňa 31.3.2014 právoplatné dňa 24.4.2014
Rozhodnutie 1/2014/ROEP Modra o schválení registra zo dňa 31.3.2014 právoplatné dňa 24.4.2014
Rozhodnutie 1/2014/ROEP Modra o schválení registra zo dňa 31.3.2014 právoplatné dňa 24.4.2014
Rozhodnutie 1/2014/ROEP Modra o schválení registra zo dňa 31.3.2014 právoplatné dňa 24.4.2014
Rozhodnutie 1/2014/ROEP Modra o schválení registra zo dňa 31.3.2014 právoplatné dňa 24.4.2014
Rozhodnutie 1/2014/ROEP Modra o schválení registra zo dňa 31.3.2014 právoplatné dňa 24.4.2014
Rozhodnutie 1/2014/ROEP Modra o schválení registra zo dňa 31.3.2014 právoplatné dňa 24.4.2014
Rozhodnutie 1/2014/ROEP Modra o schválení registra zo dňa 31.3.2014 právoplatné dňa 24.4.2014
Rozhodnutie 1/2014/ROEP Modra o schválení registra zo dňa 31.3.2014 právoplatné dňa 24.4.2014
Rozhodnutie 1/2014/ROEP Modra o schválení registra zo dňa 31.3.2014 právoplatné dňa 24.4.2014
Rozhodnutie 1/2014/ROEP Modra o schválení registra zo dňa 31.3.2014 právoplatné dňa 24.4.2014
Rozhodnutie 1/2014/ROEP Modra o schválení registra zo dňa 31.3.2014 právoplatné dňa 24.4.2014
Rozhodnutie 1/2014/ROEP Modra o schválení registra zo dňa 31.3.2014 právoplatné dňa 24.4.2014
Rozhodnutie 1/2014/ROEP Modra o schválení registra zo dňa 31.3.2014 právoplatné dňa 24.4.2014

LV SENEK

Úrad geodézie, kartografie a katastra Slovenskej republiky
VÝPIS Z KATASTRA NEHNUTEĽNOSTÍ

Okres: Senec

Vytvorené cez katastrálny portál

Obec: NOVÁ DEDINKA

Dátum vyhotovenia 06.09.2016

Katastrálne územie: Dedinka pri Dunaji

Čas vyhotovenia: 10:32:57

VÝPIS Z LISTU VLASTNÍCTVA č. 636

ČASŤ A: MAJETKOVÁ PODSTATA

PARCELY registra "C" evidované na katastrálnej mape

Parcelné číslo	Výmera v m ²	Druh pozemku	Spôsob využ. p.	Umiest. pozemku	Právny vzťah	Druh ch.n.
175/ 22	396	Orná pôda	1	2		
181/ 1	8518	Zastavané plochy a nádvoría	22	2		, 501
181/ 2	770	Zastavané plochy a nádvoría	22	2		, 501
181/ 3	17	Zastavané plochy a nádvoría	22	2		, 501
182/ 1	4255	Zastavané plochy a nádvoría	22	2		, 501
182/ 2	1649	Zastavané plochy a nádvoría	22	2		, 501
182/ 3	294	Zastavané plochy a nádvoría	22	2		, 501
182/ 4	139	Zastavané plochy a nádvoría	22	2		, 501
182/ 5	5444	Zastavané plochy a nádvoría	22	2		, 501
227/ 1	3387	Zastavané plochy a nádvoría	22	1		, 501
227/ 2	138	Zastavané plochy a nádvoría	22	1		, 501
283	3898	Zastavané plochy a nádvoría	22	1		, 501

Legenda:

Spôsob využívania pozemku:

22 - Pozemok, na ktorom je postavená inžinierska stavba - cestná, miestna a účelová komunikácia, lesná cesta, poľná cesta, chodník, nekryté parkovisko a ich súčasť

1 - Pozemok využívaný pre rastlinnú výrobu, na ktorom sa pestujú obilniny, okopaniny, krmoviny, technické plodiny, zelenina a iné poľnohospodárske plodiny alebo pozemok dočasne nevyužívaný pre rastlinnú výrobu

Druh chránenej nehnuteľnosti:

501 - Chránená vodohospodárska oblasť

Umiestnenie pozemku:

2 - Pozemok je umiestnený mimo zastavaného územia obce

1 - Pozemok je umiestnený v zastavanom území obce

ČASŤ B: VLASTNÍCI A INÉ OPRÁVNENÉ OSOBY

Por. číslo Príezvisko, meno (názov), rodné priezvisko, dátum narodenia, rodné číslo (IČO) a Spoluvlastnícky podiel miesto trvalého pobytu (sídlo) vlastníka

Účastník právneho vzťahu:

Vlastník

1 Bratislavský samosprávny kraj, Sabinovská 16, Bratislava, PSČ 820 05,
SR

1 / 1

IČO :

Titul nadobudnutia

Neknihované, II. etapa - vz 86/89

Titul nadobudnutia

Zriaďovacia listina č. 5854/M-95

Titul nadobudnutia

Dohoda o prechode majetku a s ním súvisiacich práv a povinností z vlastníctva štátu v správe Slovenskej správy ciest na Bratislavský samosprávny kraj

Delimitačný protokol, Z-437/06

Titul nadobudnutia

Kúpna zmluva V-5580/16 zo dňa 20.7.2016

ČASŤ C: ĽARCHY

Por.č.:

- 1 Vecné bremeno - povinnosť strpieť uplatňovanie práv prevádzkovateľa produktovodu SLOVNAFT, a.s. v rozsahu podľa Geometrického plánu č. 171/08 (KN-E parc. č.181,182), v súlade s § 10 zákona NRSR č. 656/2004 Z.z. o energetike, Z-4155/08.
- 1 Vecné bremeno - povinnosť strpieť uplatňovanie práv prevádzkovateľa produktovodu SLOVNAFT, a.s. v rozsahu podľa Geometrického plánu č. 72/15 (KN-C parc. č. 182), 182/1,182/2,182/3,182/4,182/5 /podľa GP č. 29/15, č.ov. 1299/15/ v súlade so zákonom č. 251/12 Z.z. o energetike a o zmene a doplnení niektorých zákonov, Z-4632/15, pvz 282/15
- 1 Vecné bremeno - povinnosť vlastníkov/spoluvlastníkov pozemku p.č. 227 /227/1,227/2 podľa GP č. 29/15, č.ov. 1299/15/strpieť právo spoločnosti Slovak Telekom, a.s. ako oprávneného z vecného bremena zriaďovať a prevádzkovať verejné siete a stavať ich vedenia na dotknutých;
- s výkonom práva vecného bremena sú spojené oprávnenia vstupovať v súvislosti so zriaďovaním, prevádzkovaním, opravami a údržbou vedení na nehnuteľnosti a vykonávať nevyhnutné úpravy pôdy a jej porastu, najmä odstraňovať a okliesňovať stromy a iné porasty ohrozujúce bezpečnosť a spoľahlivosť vedenia, ak to po predchádzajúcej výzve neurobil vlastník, alebo užívateľ pozemku., Z-7612/15, pvz 29/19

Iné údaje:

- 1 GP č.2454/08 zo dňa 8.12.2008,Z-4155/08
- 1 Oprava výmery X-44/15
- 1 GP č. 29/15 zo dňa 28.7.15, č. overenia 1299/15 , č. ZPMZ 0700, V-2610/16, pvz 254/16

Poznámka:

Bez zápisu.

Úrad geodézie, kartografie a katastra Slovenskej republiky
VÝPIS Z KATASTRA NEHNUTEĽNOSTÍ

Okres: **Senec**

Vytvorené cez katastrálny portál

Obec: **TOMÁŠOV**

Dátum vyhotovenia **06.09.2016**

Katastrálne územie: **Tomášov**

Čas vyhotovenia: **10:41:56**

VÝPIS Z LISTU VLASTNÍCTVA č. 1860

ČASŤ A: MAJETKOVÁ PODSTATA

PARCELY registra "C" evidované na katastrálnej mape

Parcelné číslo	Výmera v m2	Druh pozemku	Spôsob využ. p.	Umiest. pozemku	Právny vzťah	Druh ch.n.
✓ 335 II/510	2783	Zastavané plochy a nádvoria	22		1	
✓ 336/ 1	9533	Zastavané plochy a nádvoria	22		1	
✓ 336/ 2 } II/510	19	Zastavané plochy a nádvoria	22		1	
✓ 339/ 2 + III/10632	4093	Zastavané plochy a nádvoria	22		1	
✓ 340 } III/5037 (1062)	1144	Zastavané plochy a nádvoria	22		1	
✓ 364	1482	Zastavané plochy a nádvoria	22		1	
✓ 469 II/510	7646	Zastavané plochy a nádvoria	22		2	
✓ 471/ 1 III/1062	1580	Zastavané plochy a nádvoria	22		1	
✓ 795/ 1 II/510	5481	Zastavané plochy a nádvoria	22		2	
✓ 802/ 5	95	Zastavané plochy a nádvoria <i>pod mestom</i>	22	5037 - 001	2	
✓ 805/ 1 } III/1062	8124	Zastavané plochy a nádvoria	22		1	
✓ 805/ 4 }	357	Zastavané plochy a nádvoria	22		2	
✓ 813/ 5	125	Zastavané plochy a nádvoria <i>pod mestom</i>	22	5037 - 001	2	
✓ 823/ 1 } III/1062	6885	Zastavané plochy a nádvoria	22		1	
✓ 823/ 2 }	7429	Zastavané plochy a nádvoria	22		2	
✓ 853 - III/503021 (1063)	4383	Zastavané plochy a nádvoria	22		1	
✓ 862/ 26 III/1063	1937	Zastavané plochy a nádvoria	22		1	
✓ 868 II/1063	966	Zastavané plochy a nádvoria	22		1	
✓ 1230/ 1 } II/510	3520	Zastavané plochy a nádvoria	22		1	
✓ 1230/ 2 }	10435	Zastavané plochy a nádvoria	22		2	
PLOMBA VYZNAČENÁ NA ZÁKLADE Z - 6308/2015						
✓ 1311/ 1	4445	Zastavané plochy a nádvoria	22		1	
✓ 1311/ 3	3053	Zastavané plochy a nádvoria	22		2	
✓ 1313/ 2	7614	Zastavané plochy a nádvoria	22		2	

Legenda:

Spôsob využívania pozemku:

22 - Pozemok, na ktorom je postavená inžinierska stavba - cestná, miestna a účelová komunikácia, lesná cesta, poľná cesta, chodník, nekryté parkovisko a ich súčasť

Umiestnenie pozemku:

2 - Pozemok je umiestnený mimo zastavaného územia obce

PARCELY registra "C" evidované na katastrálnej mape

Parcelné číslo **Výmera v m2** **Druh pozemku** **Spôsob využ. p.** **Umiest. pozemku** **Právny vzťah** **Druh ch.n.**

1 - Pozemok je umiestnený v zastavanom území obce

ČASŤ B: VLASTNÍCI A INÉ OPRÁVNENÉ OSOBY

Por. číslo **Priezvisko, meno (názov), rodné priezvisko, dátum narodenia, rodné číslo (IČO) a** **Spoluvlastnícky podiel**
miesto trvalého pobytu (sídlo) vlastníka

Účastník právneho vzťahu: **Vlastník**

1 Bratislavský samosprávny kraj, Sabinovská 16, Bratislava, PSČ 821 02, 1 / 1
SR

IČO :

Titul nadobudnutia	Delimitačný protokol o odovzdaní majetku podľa zák.č.416/2001 Zb.z. zo dňa 10.1.2006-Z-442/06
Titul nadobudnutia	Delimitačný protokol, Z-513/08
Titul nadobudnutia	Čiastkový delimitačný protokol, Z-3757/12
	Rozhodnutie Obvodného lesného úradu č.271/2/2012-BA 3 zo dňa 2.8.2012
	GP č. 10/2012 zo dňa 13.2.2012

ČASŤ C: ŤARCHY

Por.č.:

- 1 KN-E 1313/2 - Vecné bremeno: povinnosť strpieť uplatňovanie práv prevádzkovateľa produktovodu SLOVNAFT, a.s. v rozsahu podľa Geometrického plánu č. 172/2008, v súlade s § 10 zákona NRSR č. 656/2004 Z. z. o energetike, podľa Z-4159/08
- 1 Vecné bremeno - povinnosť strpieť uplatňovanie práv prevádzkovateľa ropovodu TRANSPETROL, a.s., v rozsahu podľa geometrického plánu č. 90/2008 (parc.č.1313/2) v súlade so zákonom NR SR č.656/2004 Z.z. o energetike a zmene niektorých zákonov, Z-3859/09
- 1 Vecné bremeno - Povinnosť strpieť uplatňovanie práv prevádzkovateľa distribučnej siete SLOVNAFT, a.s. v rozsahu podľa GP č. 65/11 (parc.reg C č. 868), v súlade s § 10 zákona NRSR č.656/2004 Z.z. o energetike., Z-4308/11
- 1 Vecné bremeno - v zmysle § 10 a § 36 Zák. č. 656/2004 Z.z. zákona o energetike v platnom znení sa k pozemku parc.č. 1311/1 zriaďuje vecné bremeno zo zákona, zodpovedajúce právu vstupu na uvedený pozemok v rozsahu nevyhnutnom na výkon povolenej činnosti, v súlade s geometrickým plánom č. 97/2011, z dôvodu obmedzenia vlastníckeho práva k pozemku uloženým káblovým vedením, v prospech vlastníka tohoto energetického zariadenia, spoločnosti ZSE Distribúcia, a.s., Z-396/12
- 1 Vecné bremeno - povinnosť strpieť, na časti zaťaženej nehnuteľnosti, v rozsahu podľa geometrického plánu (č.o.1062/13, ZPMZ 1125), na pozemku p.č. 1311/1,
 - a) zriadenie a uloženie elektroenergetickej stavby
 - b) užívanie, prevádzkovanie, údržbu, opravy, úpravy, rekonštrukcie, stavebné úpravy elektroenergetickej stavby, jej odstránenie a za tým účelom vstup, prechod a prejazd peši, motorovými a nemotorovými dopravnými prostriedkami, strojmi a mechanizmami, oprávneným a nim poverenými osobami, v prospech Západoslovenská distribučná a.s., podľa V-7466/13, zo dňa 7.1.2014.
- 1 Vecné bremeno - právo zriadenia a uloženia elektroenergetickej stavby, užívanie, prevádzkovanie, údržbu, opravy, úpravy, rekonštrukcie, modernizácie a akékoľvek stavebné úpravy elektroenergetickej stavby a jej odstránenie a za tým účelom vstup, prechod a prejazd peši, motorovými a nemotorovými dopravnými prostriedkami, strojmi a mechanizmami, oprávneným a nim poverenými osobami na časti pozemkov p.č. 336/1, 340 a 364 v rozsahu vyznačenom v Gp 1763/14 zo dňa 26.9.2014 (ZPMZ 1229) , v prospech Západoslovenská distribučná a.s. (IČO: 36361518), podľa V-9022/14 zo dňa 2.2.2015
- 1 Vecné bremeno podľa § 22 a nasl. Zákona č. 79/1957 Zb. o výrobe, rozvoje a spotrebe elektriny (elektrizačný zákon) v spojení s § 96 ods. 4 zákona č. 251/2012 Z. z. o energetike a o zmene a doplnení niektorých zákonov v prospech spoločnosti Západoslovenská distribučná, a. s., Bratislava IČO: 36361518, podľa geometrického plánu č. 143-23/2013 overený pod číslom 152/2014 zo dňa 24.2.2014 (ZPMZ č. 1172) na pozemky registra "C" parc. č. 795/1 a 823/1, týkajúce sa elektroenergetického zariadenia: 1x22 kV VN linka č. 435 na trase Rz Podunajské Biskupice - Rz Senec (Z-1250/14)

Iné údaje:

- 1 Oznámenie o zosúladiení súboru geodetických a popisných informácií KN, X-241/09 zo dňa 14.10.2009
- 1 GP č. 99/2011 zo dňa 14.5.2012, R-433/12
- 1 GP č. 20/2013, č. overenia 495/13 zo dňa 24.4.2013, ZPMZ 1130, R-474/13

Poznámka:

Bez zápisu.

CESTA II/510 - p.č. 335, 336, 469, 795/1 1230/1,2
 CESTA III/0632 - p.č. 339/2 1311/1,3 1313/2
 CESTA III/5034 - p.č. 471/1 361, 340, 805/1,4 823/1,2
 CESTA III/503021 - p.č. 823, 962/26 868

Okres: **Senec**

Vytvorené cez katastrálny portál

Obec: **MOST PRI BRATISLAVE**

Dátum vyhotovenia **06.09.2016**

Katastrálne územie: **Most pri Bratislave**

Čas vyhotovenia: **11:22:45**

VÝPIS Z LISTU VLASTNÍCTVA č. 541

ČASŤ A: MAJETKOVÁ PODSTATA

PARCELY registra "C" evidované na katastrálnej mape

Parcelné číslo	Výmera v m ²	Druh pozemku	Spôsob využ. p.	Umiest. pozemku	Právny vzťah	Druh ch.n.
363/ 1	39255	Zastavané plochy a nádvoría	22	1		, 501
363/ 15	2	Zastavané plochy a nádvoría	15	1		, 501

Legenda:

Spôsob využívania pozemku:

15 - Pozemok, na ktorom je postavená bytová budova označená súpisným číslom

22 - Pozemok, na ktorom je postavená inžinierska stavba - cestná, miestna a účelová komunikácia, lesná cesta, poľná cesta, chodník, nekryté parkovisko a ich súčasti

Druh chránenej nehnuteľnosti:

501 - Chránená vodohospodárska oblasť

Umiestnenie pozemku:

1 - Pozemok je umiestnený v zastavanom území obce

ČASŤ B: VLASTNÍCI A INÉ OPRÁVNENÉ OSOBY

Por. číslo Priezvisko, meno (názov), rodné priezvisko, dátum narodenia, rodné číslo (IČO) a Spoluvlastnícky podiel miesta trvalého pobytu (sídlo) vlastníka

Účastník právneho vzťahu:

Vlastník

1 Bratislavský samosprávny kraj, Sabinovská 16, Bratislava, PSČ 820 05,
SR

1 / 1

IČO :

Titul nadobudnutia

GP č. 52/08 zo dňa 25.4.2008, č. overenia 739/08

Titul nadobudnutia

Žiadosť o zapis vlast. v zmysle delimitačného protokolu podľa zákona č. 135/1961 Zb. o pozemných komunikáciach zo dňa 29.12.2003 - Z 511/08

ČASŤ C: ŤARCHY

Bez zápisu.

Iné údaje:

Bez zápisu.

Poznámka:

Bez zápisu.

VÝPIS Z KATASTRA NEHNUTEĽNOSTÍ

Okres: **Senec**

Vytvorené cez katastrálny portál

Obec: **MOST PRI BRATISLAVE**Dátum vyhotovenia **06.09.2016**Katastrálne územie: **Most pri Bratislave**Čas vyhotovenia: **10:57:37**

VÝPIS Z LISTU VLASTNÍCTVA č. 1313

ČASŤ A: MAJETKOVÁ PODSTATA

PARCELY registra "C" evidované na katastrálnej mape

Parcelné číslo	Výmera v m ²	Druh pozemku	Spôsob využ. p.	Umiest. pozemku	Právny vzťah	Druh ch.n.
572/ 1	5481	Zastavané plochy a nádvoria	22	1		, 501
572/ 2	9157	Zastavané plochy a nádvoria	22	2		, 501
572/ 10	13914	Zastavané plochy a nádvoria	22	2		, 501
1392/ 1	7178	Zastavané plochy a nádvoria	22	1		, 501
1392/ 2	10848	Zastavané plochy a nádvoria	22	2		, 501
1751	1413	Zastavané plochy a nádvoria	22	1		, 501

Legenda:

Spôsob využívania pozemku:

22 - Pozemok, na ktorom je postavená inžinierska stavba - cestná, miestna a účelová komunikácia, lesná cesta, poľná cesta, chodník, nekryté parkovisko a ich súčasť

Druh chránenej nehnuteľnosti:

501 - Chránená vodohospodárska oblasť

Umiestnenie pozemku:

2 - Pozemok je umiestnený mimo zastavaného územia obce

1 - Pozemok je umiestnený v zastavanom území obce

ČASŤ B: VLASTNÍCI A INÉ OPRÁVNENÉ OSOBY

Por. číslo Priezvisko, meno (názov), rodné priezvisko, dátum narodenia, rodné číslo (IČO) a Spoluvlastnícky podiel miesto trvalého pobytu (sídlo) vlastníka

Účastník právneho vzťahu:

Vlastník

1 Bratislavský samosprávny kraj, Sabinovská 16, Bratislava, PSČ 820 05,
SR

1 / 1

IČO :

Titul nadobudnutia

Delimitačný protokol zo dňa 23.1.2006 - Z 433/06

ČASŤ C: ĽARCHY

Por.č.:

KN -C 1392/2 - Vecné bremeno: Povinnosť strpieť uplatňovanie práv prevádzkovateľa produktovodu SLOVNAFT, a.s. v rozsahu podľa Geometrického plánu č. 89/2007, v súlade s § 10 zákona NRSR č. 656/2004 Z.z. o energetike - Z 3009/07

KN -C 1392/2 - Vecné bremeno: Povinnosť strpieť uplatňovanie práv prevádzkovateľa produktovodu SLOVNAFT, a.s. v rozsahu podľa Geometrického plánu č. 170/2008, v súlade s § 10 zákona NRSR č. 656/2004 Z.z. o energetike - Z 4157/08

Vecné bremeno na parcele č. 1392/2 : povinnosť strpieť uplatňovanie práv prevádzkovateľa ropovodu TRANSPETROL, a.s. v rozsahu podľa geometrického plánu č. 36242624-88/2008 v súlade so zákonom NR SR č. 656/2004 Z.z. a energetike a zmene niektorých zákonov.

- 1 Vecné bremeno na parcele č.572/1, 572/2 a 572/10 (Gp 273/15) v zmysle znenia § 10 a 36 Zákona 656/2004 Z.z. zákona o energetike v platnom znení , zodpovedajúce právu vstupu na uvedené pozemky v rozsahu nevyhnutnom na výkon umiestnenia elektroenergetických stavieb v súlade s GP č. 103/2012 zo dňa 16.02.2012 . - Z 2788/12
- 1 Vecné bremeno-podľa § 22 a nasl. Zákona č. 79/1957 Zb. o výrobe, rozvode a spotrebe elektriny (elektrizačný zákon) v spojení s § 96 ods. 4 zákona č. 251/2012 Z. z. o energetike a o zmene a doplnení niektorých zákonov v prospech spoločnosti Západoslovenská distribučná, a. s., Bratislava IČO: 36361518, podľa geometrického plánu č. 35735325-143-2/2013 overený pod číslom 1733/2013 zo dňa 13. 1. 2014 (ZPMZ č. 1937) na pozemku registra 'C' parc. č. 1392/2 týkajúce sa elektroenergetického zariadenia: 1x22 kV VN linka č. 414 na trase Rz Podunajské Biskupice - ZHZ Ivanka pri Dunaji, podľa Z-6356/2013 zo dňa 27. 11. 2013.
- 1 Vecné bremeno podľa § 22 a nasl. Zákona č. 79/1957 Zb. o výrobe, rozvode a spotrebe elektriny (elektrizačný zákon) v spojení s § 96 ods. 4 zákona č. 251/2012 Z. z. o energetike a o zmene a doplnení niektorých zákonov v prospech spoločnosti Západoslovenská distribučná, a. s., Bratislava (IČO: 36361518), podľa geometrického plánu č. 89/2015 overený pod číslom 1044/2015 zo dňa 29.6.2015 (ZPMZ č. 2132) na pozemku registra 'C' parc. č. 1392/1, týkajúce sa elektroenergetického zariadenia: 1x22 kV VN linka č. 414 na trase Rz Podunajské Biskupice - ZHZ Ivanka pri Dunaji (Z-3878/15)

Iné údaje:

- 1 zmena adresy
- 1 Rozhodnutie X-98/14-fia zo dňa 24.4.2014
- 1 Gp č. 273/2015 zo dňa 16.4.2015, ZPMZ 2073 (R-445/15)
- 1 Rozhodnutie X-111/2015 zo dňa 9.3.2016

Poznámka:

Bez zápisu.

VÝPIS Z KATASTRA NEHNUTEĽNOSTÍ

Okres: **Senec**

Vytvorené cez katastrálny portál

Obec: **MOST PRI BRATISLAVE**Dátum vyhotovenia **06.09.2016**Katastrálne územie: **Studené**Čas vyhotovenia: **11:36:43**

VÝPIS Z LISTU VLASTNÍCTVA č. 541

ČASŤ A: MAJETKOVÁ PODSTATA

PARCELY registra "C" evidované na katastrálnej mape

Parcelné číslo	Výmera v m2	Druh pozemku	Spôsob využ. p.	Umiest. pozemku	Právny vzťah	Druh ch.n.
86	10434	Zastavané plochy a nádvoria	22	2		, 501

Legenda:

Spôsob využívania pozemku:

22 - Pozemok, na ktorom je postavená inžinierska stavba - cestná, miestna a účelová komunikácia, lesná cesta, poľná cesta, chodník, nekryté parkovisko a ich súčasť

Druh chránenej nehnuteľnosti:

501 - Chránená vodohospodárska oblasť

Umiestnenie pozemku:

2 - Pozemok je umiestnený mimo zastavaného územia obce

ČASŤ B: VLASTNÍCI A INÉ OPRÁVNENÉ OSOBY

Por. číslo Príezvisko, meno (názov), rodné priezvisko, dátum narodenia, rodné číslo (IČO) a Spoluvlastnícky podiel miesto trvalého pobytu (sídlo) vlastníka

Účastník právneho vzťahu:

Vlastník

1 Bratislavský samosprávny kraj, Sabinovská 16, Bratislava, SR

1 / 1

IČO :

Titul nadobudnutia

Žiadosť o zapis vlast. v zmysle delimitačného protokolu podľa zákona č. 135/1961 Zb. o pozemných komunikáciach zo dňa 29.12.2003 - Z 510/08

ČASŤ C: ŤARCHY

Por.č.:

- 1 Vecné bremeno podľa § 22 a nasl. Zákona č. 79/1957 Zb. o výrobe, rozvoje a spotrebe elektriny (elektrizačný zákon) v spojení s § 96 ods. 4 zákona č. 251/2012 Z.z. o eneretike a o zmene a doplnení niektorých zákonov v prospech spoločnosti Západoslovenská distribučná, a. s., IČO: 36361518, so sídlom Čulenova 6, 816 47 Bratislava podľa geometrického plánu č. 90-2/2015 (G1-1100/15) ZPMZ 437 na pozemku p.č. 86, týkajúce sa elektroenergetického zariadenia: 1x22 kV VN linka č. 414 na trase Rz Podunajské Biskupice - ZHZ Ivanka pri Dunaji (Z-3877/15)

Iné údaje:

Bez zápisu.

Poznámka:

Bez zápisu.

VÝPIS Z KATASTRA NEHNUTEĽNOSTÍ

Okres: **Senec**

Vytvorené cez katastrálny portál

Obec: **IVANKA PRI DUNAJI**

Dátum vyhotovenia **06.09.2016**

Katastrálne územie: **Ivanka pri Dunaji**

Čas vyhotovenia: **12:04:39**

VÝPIS Z LISTU VLASTNÍCTVA č. 1949

ČASŤ A: MAJETKOVÁ PODSTATA

PARCELY registra "C" evidované na katastrálnej mape

Parcelné číslo	Výmera v m ²	Druh pozemku	Spôsob využ. p.	Umiest. pozemku	Právny vzťah	Druh ch.n.
233/ 3	} III/ 1041	4588 Zastavané plochy a nádvoria	22	1		
233/ 30		6400 Zastavané plochy a nádvoria	22	1		
508/ 1	} III/ 006166 (1048)	10193 Zastavané plochy a nádvoria	22	1		
508/ 2		10369 Zastavané plochy a nádvoria	22	2		
697	III/ 00614 (1041)	12215 Zastavané plochy a nádvoria	22	1		

Legenda:

Spôsob využívania pozemku:

22 - Pozemok, na ktorom je postavená inžinierska stavba - cestná, miestna a účelová komunikácia, lesná cesta, poľná cesta, chodník, nekryté parkovisko a ich súčasti

Umiestnenie pozemku:

2 - Pozemok je umiestnený mimo zastavaného územia obce

1 - Pozemok je umiestnený v zastavanom území obce

ČASŤ B: VLASTNÍCI A INÉ OPRÁVNEŔNÉ OSOBY

Por. číslo Priezvisko, meno (názov), rodné priezvisko, dátum narodenia, rodné číslo (IČO) a Spoluvlastnícky podiel miesto trvalého pobytu (sídlo) vlastníka

Účastník právneho vzťahu:

Vlastník

1 Bratislavský samosprávny kraj, Sabinovská 16, Bratislava, PSČ 820 05, SR

1 / 1

IČO:

Titul nadobudnutia

Delimitačný protokol podľa zák.č.416/2001 Z.z. zo dňa 10.1.2006-Z-439/06

ČASŤ C: ŤARCHY

Por.č.:

Vecné bremeno a právo umiestnenia a prevádzky plynovodu, právo vstupu a vjazdu za účelom údržby, opráv a rekonštrukcie plynovodu cez pozemky p.č.233/3,508/1,508/2 v rozsahu podľa GP 26/2009 a GP 50/2011 v prospech SPP-distribúcia,a.s.,Bratislava(IČO:35910739) podľa zmluvy V-5348/11 zo dňa 16.1.2012.

- Vecné bremeno a právo zriadenia ,uloženia elektroenergetických zariadení ,užívania ,prevádzkovania,opravy,rekonštrukcie v rozsahu podľa GP č.3-6/2014 ,č.o.1553/14 a vstup,prechod,prejazd motor.a nemotorovými doprav.prostriedkami za účelom užívania,prevádzkovania,údržby v rozsahu podľa GP č. 3-6/14 cez pozemok p.č.233/30 v prospech Západoslovenskej distribučnej a.s.,Bratislava(IČO:36361518) podľa zmluvy V-2059/15 zo dňa 5.5.2015.-537/15

Iné údaje:

Hranica ZÚO -14/99

GP 22/2009-R-187/12

GP 3-6/2014,č.o.1553/2014,ZPMZ č.1665-V-2059/15-537/15

Poznámka:

Bez zápisu.

Okres: **Senec**

Vytvorené cez katastrálny portál

Obec: **ČATAJ**

Dátum vyhotovenia **06.09.2016**

Katastrálne územie: **Čataj**

Čas vyhotovenia: **12:20:44**

VÝPIS Z LISTU VLASTNÍCTVA č. 1739

ČASŤ A: MAJETKOVÁ PODSTATA

PARCELY registra "C" evidované na katastrálnej mape

Parcelné číslo	Výmera v m ²	Druh pozemku	Spôsob využ. p.	Umiest. pozemku	Právny vzťah	Druh ch.n.
1839/ 2	778	Zastavané plochy a nádvorcia	22	1		
1840/ 2	860	Zastavané plochy a nádvorcia	22	1		
1842/ 2	789	Vodné plochy	11	1		

Legenda:

Spôsob využívania pozemku:

22 - Pozemok, na ktorom je postavená inžinierska stavba - cestná, miestna a účelová komunikácia, lesná cesta, poľná cesta, chodník, nekryté parkovisko a ich súčasť

11 - Vodný tok (prírodný - rieka, potok; umelý - kanál, náhon a iné)

Umiestnenie pozemku:

1 - Pozemok je umiestnený v zastavanom území obce

ČASŤ B: VLASTNÍCI A INÉ OPRÁVNENÉ OSOBY

Por. číslo Priezvisko, meno (názov), rodné priezvisko, dátum narodenia, rodné číslo (IČO) a Spoluvlastnícky podiel miesto trvalého pobytu (sídlo) vlastníka

Účastník právneho vzťahu:

Vlastník

1 Bratislavský samosprávny kraj, Sabinovská 16, Bratislava, SR

1 / 1

IČO :

Titul nadobudnutia

Delimitačný protokol o dovzdaní a prevzatí majetku zo dňa 10.1.2006+ Dodatok č.1/2007 zo dňa 13.12.2007 -Z-508/08

ČASŤ C: ŤARCHY

Bez zápisu.

Iné údaje:

Bez zápisu.

Poznámka:

Bez zápisu.

Okres: **Senec**

Vytvorené cez katastrálny portál

Obec: **NOVÁ DEDINKA**

Dátum vyhotovenia **06.09.2016**

Katastrálne územie: **Nová Ves pri Dunaji**

Čas vyhotovenia: **12:54:50**

VÝPIS Z LISTU VLASTNÍCTVA č. 636

ČASŤ A: MAJETKOVÁ PODSTATA

PARCELY registra "C" evidované na katastrálnej mape

Parcelné číslo	Výmera v m ²	Druh pozemku	Spôsob využ. p.	Umiest. pozemku	Právny vzťah	Druh ch.n.
151	2262	Zastavané plochy a nádvoria	22	1		
152	5927	Zastavané plochy a nádvoria	22	1		
207/ 1	4178	Zastavané plochy a nádvoria	22	1		
207/ 2	3868	Zastavané plochy a nádvoria	22	2		

Legenda:

Spôsob využívania pozemku:

22 - Pozemok, na ktorom je postavená inžinierska stavba - cestná, miestna a účelová komunikácia, lesná cesta, poľná cesta, chodník, nekryté parkovisko a ich súčasti

Umiestnenie pozemku:

2 - Pozemok je umiestnený mimo zastavaného územia obce

1 - Pozemok je umiestnený v zastavanom území obce

ČASŤ B: VLASTNÍCI A INÉ OPRÁVNENÉ OSOBY

Por. číslo Priezvisko, meno (názov), rodné priezvisko, dátum narodenia, rodné číslo (IČO) a Spoluvlastnícky podiel miesto trvalého pobytu (sídlo) vlastníka

Účastník právneho vzťahu:

Vlastník

1 Bratislavský samosprávny kraj, Sabinovská 16, Bratislava, PSČ 820 05, SR

1 / 1

IČO :

Titul nadobudnutia

II.etapa - neknihované - Vz 80/89

Titul nadobudnutia

Zriaďovacia listina č. 5854/M-95

Titul nadobudnutia

Dohoda o prechode majetku a s ním súvisiacich práv a povinností z vlastníctva štátu v správe Slovenskej správy ciest na Bratislavský samosprávny kraj
Delimitačný protokol, Z-435/06

ČASŤ C: ŤARCHY

Bez zápisu.

Iné údaje:

Zastavané územia obce

Poznámka:

Bez zápisu.

Okres: **Senec**

Vytvorené cez katastrálny portál

Obec: **DUNAJSKÁ LUŽNÁ**

Dátum vyhotovenia **06.09.2016**

Katastrálne územie: **Jánošíková**

Čas vyhotovenia: **13:01:52**

VÝPIS Z LISTU VLASTNÍCTVA č. 1410

ČASŤ A: MAJETKOVÁ PODSTATA

PARCELY registra "C" evidované na katastrálnej mape

Parcelné číslo	Výmera v m ²	Druh pozemku	Spôsob využ. p.	Umiest. pozemku	Právny vzťah	Druh ch.n.
173/ 2	19	Zastavané plochy a nádvoria	22	1		, 501
754/ 1	2763	Zastavané plochy a nádvoria	22	1		, 501
754/ 2	6016	Zastavané plochy a nádvoria	22	2		, 501
754/ 9	508	Zastavané plochy a nádvoria	22	2		, 501

Legenda:

Spôsob využívania pozemku:

22 - Pozemok, na ktorom je postavená inžinierska stavba - cestná, miestna a účelová komunikácia, lesná cesta, poľná cesta, chodník, nekryté parkovisko a ich súčasť

Druh chránenej nehnuteľnosti:

501 - Chránená vodohospodárska oblasť

Umiestnenie pozemku:

2 - Pozemok je umiestnený mimo zastavaného územia obce

1 - Pozemok je umiestnený v zastavanom území obce

ČASŤ B: VLASTNÍCI A INÉ OPRÁVNENÉ OSOBY

Por. číslo Priezvisko, meno (názov), rodné priezvisko, dátum narodenia, rodné číslo (IČO) a Spoluvlastnícky podiel miesto trvalého pobytu (sídlo) vlastníka

Účastník právneho vzťahu:

Vlastník

1 Bratislavský samosprávny kraj, Sabinovská 16, Bratislava, PSČ 820 05, SR

1 / 1

IČO :

Titul nadobudnutia

Zápis v zmysle zákona č.135/1991 Zb.

ČASŤ C: ŤARCHY

Bez zápisu.

Iné údaje:

- 1 Rozhodnutie o umiestnení stavby 'Cesta I/63 Bratislava-Dunajská Lužná, III. úsek' Č.j. Výst.1686-102-DL-15-Va zo dňa 10.9.2015, GP č. 15/15 zo dňa 22.4.15, č. overenia 568/15 , č. ZPMZ 1175, R-997/15, pvz 142/16

Poznámka:

Bez zápisu.

Okres: **Senec**

Vytvorené cez katastrálny portál

Obec: **DUNAJSKÁ LUŽNÁ**

Dátum vyhotovenia **06.09.2016**

Katastrálne územie: **Jánošíková**

Čas vyhotovenia: **13:05:47**

VÝPIS Z LISTU VLASTNÍCTVA č. 599

ČASŤ A: MAJETKOVÁ PODSTATA

PARCELY registra "C" evidované na katastrálnej mape

Parcelné číslo	Výmera v m ²	Druh pozemku	Spôsob využ. p.	Umiest. pozemku	Právny vzťah	Druh ch.n.
173/ 1	10308	Zastavané plochy a nádvorcia	22	1		, 501

Legenda:

Spôsob využívania pozemku:

22 - Pozemok, na ktorom je postavená inžinierska stavba - cestná, miestna a účelová komunikácia, lesná cesta, poľná cesta, chodník, nekryté parkovisko a ich súčasť

Druh chránenej nehnuteľnosti:

501 - Chránená vodohospodárska oblasť

Umiestnenie pozemku:

1 - Pozemok je umiestnený v zastavanom území obce

ČASŤ B: VLASTNÍCI A INÉ OPRÁVNENÉ OSOBY

Por. číslo Priezvisko, meno (názov), rodné priezvisko, dátum narodenia, rodné číslo (IČO) a Spoluvlastnícky podiel miesto trvalého pobytu (sídlo) vlastníka

Účastník právneho vzťahu:

Vlastník

1 Bratislavský samosprávny kraj, Sabinovská 16, Bratislava, PSČ 820 05,
SR

1 / 1

IČO :

Titul nadobudnutia

Z-509/08 Delimitačný protokol

ČASŤ C: ŤARCHY

Bez zápisu.

Iné údaje:

1 Zastavané územie obce -62/98

1 štátna cesta-neknihované

Poznámka:

Bez zápisu.

Okres: **Senec**

Vytvorené cez katastrálny portál

Obec: **MALINOVO**

Dátum vyhotovenia **06.09.2016**

Katastrálne územie: **Malinovo**

Čas vyhotovenia: **13:22:52**

VÝPIS Z LISTU VLASTNÍCTVA č. 470

ČASŤ A: MAJETKOVÁ PODSTATA

PARCELY registra "C" evidované na katastrálnej mape

Parcelné číslo	Výmera v m ²	Druh pozemku	Spôsob využ. p.	Umiest. pozemku	Právny vzťah	Druh ch.n.
955/ 1	3252	Zastavané plochy a nádvoria	22	1		, 501
955/ 2	5556	Zastavané plochy a nádvoria	22	2		, 501
966	2446	Zastavané plochy a nádvoria	22	1		, 501

Legenda:

Spôsob využívania pozemku:

22 - Pozemok, na ktorom je postavená inžinierska stavba - cestná, miestna a účelová komunikácia, lesná cesta, poľná cesta, chodník, nekryté parkovisko a ich súčasti

Druh chránenej nehnuteľnosti:

501 - Chránená vodohospodárska oblasť

Umiestnenie pozemku:

2 - Pozemok je umiestnený mimo zastavaného územia obce

1 - Pozemok je umiestnený v zastavanom území obce

ČASŤ B: VLASTNÍCI A INÉ OPRÁVNENÉ OSOBY

Por. číslo Priezvisko, meno (názov), rodné priezvisko, dátum narodenia, rodné číslo (IČO) a Spoluvlastnícky podiel miesto trvalého pobytu (sídlo) vlastníka

Účastník právneho vzťahu:

Vlastník

1 Bratislavský samosprávny kraj, Sabinovská 16, Bratislava, PSČ 820 05,
SR

1 / 1

IČO :

Titul nadobudnutia

Delimitačný protokol podľa zák.č.416/2001 Z.z. zo dňa 10.1.2006-Z-441/06

ČASŤ C: ŤARCHY

Por.č.:

- 1 Vecné bremeno - cez pozemok parcely registra 'C' č. 955/2 v zmysle znenia § 11 a § 43 Zákona č. 251/2012 Z. z. o energetike a o zmene niektorých zákonov, zodpovedajúce právu vstupu na uvedené pozemky v rozsahu nevyhnutnom na výkon povolenej činnosti a v práve zriaďovať na uvedených pozemkoch elektrické vedenia a elektroenergetické zariadenie distribučnej sústavy, v súlade s geometrickým plánom 716/2013 úradne overený pod č. 2127/2013 zo dňa 9. 1. 2014, z dôvodu obmedzenia vlastníckeho práva k pozemkom vybudovaním elektroenergetických zariadení distribučnej sústavy, v prospech vlastníka tohto elektroenergetického zariadenia, spoločnosť Západoslovenská distribučná, a. s., Bratislava, podľa Z-3304/2014 zo dňa 4. 6. 2014.

Iné údaje:

Hranica zast.úz.

- 1 Zmena sídla spoločnosti, podľa R-177/2014 zo dňa 18. 2. 2014

Poznámka:

Bez zápisu.

Okres: **Senec**

Vytvorené cez katastrálny portál

Obec: **TOMÁŠOV**

Dátum vyhotovenia **06.09.2016**

Katastrálne územie: **Malý Madaras**

Čas vyhotovenia: **13:26:36**

VÝPIS Z LISTU VLASTNÍCTVA č. 691

ČASŤ A: MAJETKOVÁ PODSTATA

PARCELY registra "C" evidované na katastrálnej mape

Parcelné číslo	Výmera v m ²	Druh pozemku	Spôsob využ. p.	Umiest. pozemku	Právny vzťah	Druh ch.n.
38	2658	Zastavané plochy a nádvorí	22	2		
67	1568	Zastavané plochy a nádvorí	22	1		

Legenda:

Spôsob využívania pozemku:

22 - Pozemok, na ktorom je postavená inžinierska stavba - cestná, miestna a účelová komunikácia, lesná cesta, poľná cesta, chodník, nekryté parkovisko a ich súčasti

Umiestnenie pozemku:

2 - Pozemok je umiestnený mimo zastavaného územia obce

1 - Pozemok je umiestnený v zastavanom území obce

ČASŤ B: VLASTNÍCI A INÉ OPRÁVNENÉ OSOBY

Por. číslo Priezvisko, meno (názov), rodné priezvisko, dátum narodenia, rodné číslo (IČO) a Spoluvlastnícky podiel miesto trvalého pobytu (sídlo) vlastníka

Účastník právneho vzťahu:

Vlastník

1 Bratislavský samosprávny kraj, Sabinovská 16, Bratislava, SR

1 / 1

IČO :

Titul nadobudnutia

Delimitačný protokol o odovzdaní majetku podľa zák.416/2001 Z.z. zo dňa 10.1.2006-Z-436/06

ČASŤ C: ŤARCHY

Bez zápisu.

Iné údaje:

Bez zápisu.

Poznámka:

Bez zápisu.

Úrad geodézie, kartografie a katastra Slovenskej republiky
VÝPIS Z KATASTRA NEHNUTEĽNOSTÍ

Okres: **Senec**

Vytvorené cez katastrálny portál

Obec: **DUNAJSKÁ LUŽNÁ**

Dátum vyhotovenia **06.09.2016**

Katastrálne územie: **Nové Košariská**

Čas vyhotovenia: **13:33:32**

VÝPIS Z LISTU VLASTNÍCTVA č. 1955

ČASŤ A: MAJETKOVÁ PODSTATA

PARCELY registra "C" evidované na katastrálnej mape

Parcelné číslo	Výmera v m2	Druh pozemku	Spôsob využ. p.	Umiest. pozemku	Právny vzťah	Druh ch.n.
216 III/03004	983	Zastavané plochy a nádvorcia	22	1		, 501
220 II/0632	3316	Zastavané plochy a nádvorcia	22	1		, 501

Legenda:

Spôsob využívania pozemku:

22 - Pozemok, na ktorom je postavená inžinierska stavba - cestná, miestna a účelová komunikácia, lesná cesta, poľná cesta, chodník, nekryté parkovisko a ich súčasti

Druh chránenej nehnuteľnosti:

501 - Chránená vodohospodárska oblasť

Umiestnenie pozemku:

1 - Pozemok je umiestnený v zastavanom území obce

ČASŤ B: VLASTNÍCI A INÉ OPRÁVNENÉ OSOBY

Por. číslo Priezvisko, meno (názov), rodné priezvisko, dátum narodenia, rodné číslo (IČO) a Spoluvlastnícky podiel miesta trvalého pobytu (sídlo) vlastníka

Účastník právneho vzťahu:

Vlastník

1 Bratislavský samosprávny kraj, Sabinovská 16, Bratislava, PSČ 820 05,
SR

1 / 1

IČO :

Titul nadobudnutia Delimitačný protokol o odovzdaní majetku podľa zák.č.416/2001 Zb.z. zo dňa 10.1.2006-Z-434/06

Titul nadobudnutia Návrh na zápis vlastníckeho práva - Dodatok č. 1/2007 zo dňa 13.12.2007 a 18.1.2008 k delimitačnému protokolu - Z 512/2008 - VZ 354/08

ČASŤ C: ŤARCHY

Bez zápisu.

Iné údaje:

Bez zápisu.

Poznámka:

Bez zápisu.

Úrad geodézie, kartografie a katastra Slovenskej republiky
VÝPIS Z KATASTRA NEHNUTEĽNOSTÍ

Okres: **Senec**

Vytvorené cez katastrálny portál

Obec: **MOST PRI BRATISLAVE**

Dátum vyhotovenia **06.09.2016**

Katastrálne územie: **Studené**

Čas vyhotovenia: **13:40:25**

VÝPIS Z LISTU VLASTNÍCTVA č. 809

ČASŤ A: MAJETKOVÁ PODSTATA

PARCELY registra "C" evidované na katastrálnej mape

Parcelné číslo	Výmera v m ²	Druh pozemku	Spôsob využ. p.	Umiest. pozemku	Právny vzťah	Druh ch.n.
44 III/0632	9218	Zastavané plochy a nádvoría	22	1		, 501
58	12283	Zastavané plochy a nádvoría	22	2		, 501
59/ 1 II/572	1556	Zastavané plochy a nádvoría	22	1		, 501
59/ 2	1859	Zastavané plochy a nádvoría	22	2		, 501

Legenda:

Spôsob využívania pozemku:

22 - Pozemok, na ktorom je postavená inžinierska stavba - cestná, miestna a účelová komunikácia, lesná cesta, poľná cesta, chodník, nekryté parkovisko a ich súčasť

Druh chránenej nehnuteľnosti:

501 - Chránená vodohospodárska oblasť

Umiestnenie pozemku:

2 - Pozemok je umiestnený mimo zastavaného územia obce

1 - Pozemok je umiestnený v zastavanom území obce

ČASŤ B: VLASTNÍCI A INÉ OPRÁVNENÉ OSOBY

Por. číslo Priezvisko, meno (názov), rodné priezvisko, dátum narodenia, rodné číslo (IČO) a Spoluvlastnícky podiel miesto trvalého pobytu (sídlo) vlastníka

Účastník právneho vzťahu:

Vlastník

1 Bratislavský samosprávny kraj, Sabinovská 16, Bratislava, SR

1 / 1

IČO :

Titul nadobudnutia

Delimitačný protokol zo dňa 23.1.2006 - Z 440/06

ČASŤ C: ŤARCHY

Por.č.:

Vecné bremeno na parc. KN-C č. 44 : Povinnosť strpieť uplatňovanie práv prevádzkovateľa distribučnej siete SLOVNAFT, a.s. v rozsahu podľa Geometrického plánu č. 64/11, v súlade s § 10 zákona NRSR č. 656/2004 Z.z. o energetike - Z 4294/11

Vecné bremeno podľa § 22 a nasl. Zákona č. 79/1957 Zb. o výrobe, rozvoje a spotrebe elektriny /elektrizačný zákon/ v spojení s § 69 ods. 10 zákona č. 656/2004 Z.z. o energetike a o zmene niektorých zákonov v prospech spoločnosti ZSE Distribúcia ,a.s., IČO 36 361 518 , so sídlom Čulenova 6, 816 47 Bratislava podľa GP č. 45 961 581 - 102/11 na pozemku par. číslo 58 týkajúce sa elektroenergetického zariadenia : 3 x 110 kV vedenie č. 8204 a č. 8899 na trase Rz Podunajské Biskupice - Rz Dunajská Streda a 1x 110 kV vedenie č. 8774 na trase Rz. Podunajské Biskupice - Rz Senec - Z 1453/12

Vecné bremeno podľa § 22 a nasl. Zákona č. 79/1957 o výrobe , rozvoje a spotrebe elektriny /elektrizačný zákon/ v spojení s § 96 ods. 4. zákona č.251/2012 Z.z. o energetike v znení noviel v prospech spoločnosti ZSE Distribúcia , a.s. , IČO 36 361 518 , Čulenova 6, 816 47 Bratislava podľa GP č. 45 961 581 - 53/2012 na pozemku reg. KNC parc. číslo 58, týkajúce sa elektroenergetického zariadenia 1 x 22 kV VN linka č. 437 na trase Rz Podunajské Biskupice - Rz Dunajská Streda. - Z 5762/12

- 1 Vecné bremeno-podľa § 22 a nasl. Zákona č. 79/1957 Zb. o výrobe, rozvoje a spotrebe elektriny (elektrizačný zákon) v spojení s § 96 ods. 4 zákona č. 251/2012 Z. z. o energetike a o zmene a doplnení niektorých zákonov v prospech spoločnosti Západoslovenská distribučná, a. s., Bratislava IČO: 36361518, podľa geometrického plánu č. 35735325-143-7/2013 overený pod číslom 1772/2013 zo dňa 20. 11. 2013 (ZPMZ č. 333) na pozemku registra 'C' parc. č. 58 týkajúce sa elektroenergetického zariadenia: 1x22 kV VN linka č. 435 na trase Rz Podunajské Biskupice - Rz Senec, podľa Z-6358/2013 zo dňa 27. 11. 2013.
- 1 Vecné bremeno podľa § 22 a nasl. Zákona č. 79/1957 Zb. o výrobe, rozvoje a spotrebe elektriny (elektrizačný zákon) v spojení s § 96 ods. 4 zákona č. 251/2012 Z. z. o energetike a o zmene a doplnení niektorých zákonov v prospech spoločnosti Západoslovenská distribučná, a. s., Bratislava (IČO: 36361518), podľa geometrického plánu č. 88-3/2015 overený pod číslom 1043/2015 zo dňa 21.7.2015 (ZPMZ č. 436) na pozemku registra 'C' parc. č. 58 týkajúce sa elektroenergetického zariadenia: 1x22 kV VN linka č. 221 na trase Rz Podunajské Biskupice - V 437 Lehnice (Z-4533/15)

Iné údaje:

Bez zápisu.

Poznámka:

Bez zápisu.

Okres: **Senec**
Obec: **SENEC**
Katastrálne územie: **Senec**

Vytvorené cez katastrálny portál

Dátum vyhotovenia **06.09.2016**
Čas vyhotovenia: **13:59:46**

VÝPIS Z LISTU VLASTNÍCTVA č. 6770

ČASŤ A: MAJETKOVÁ PODSTATA

PARCELY registra "C" evidované na katastrálnej mape

Parcelné číslo	Výmera v m ²	Druh pozemku	Spôsob využ. p.	Umiest. pozemku	Právny vzťah	Druh ch.n.
5138	6189	Zastavané plochy a nádvoria	21	2		
5142	7100	Zastavané plochy a nádvoria	21	2		
5551/ 78	469	Zastavané plochy a nádvoria	22	2		

Legenda:

Spôsob využívania pozemku:

21 - Pozemok, na ktorom je postavená inžinierska stavba - diaľnica a rýchlostná komunikácia a jej súčasť

22 - Pozemok, na ktorom je postavená inžinierska stavba - cestná, miestna a účelová komunikácia, lesná cesta, poľná cesta, chodník, nekryté parkovisko a ich súčasť

Umiestnenie pozemku:

2 - Pozemok je umiestnený mimo zastavaného územia obce

ČASŤ B: VLASTNÍCI A INÉ OPRÁVNENÉ OSOBY

Por. číslo Priezvisko, meno (názov), rodné priezvisko, dátum narodenia, rodné číslo (IČO) a Spoluvlastnícky podiel miesto trvalého pobytu (sídlo) vlastníka

Účastník právneho vzťahu:

Vlastník

1 Bratislavský samosprávny kraj, Sabinovská 16, Bratislava, PSČ 820 05,
SR

1 / 1

IČO :

Titul nadobudnutia Dohoda o prechode majetku štátu v zmysle zákona č.135/1961 Zb.

Titul nadobudnutia Delimitačný protokol.

Titul nadobudnutia Darovacia zmluva V-1515/09 zo dňa 11.6.2009

ČASŤ C: ŤARCHY

Por.č.:

- 1 Vecné bremeno podľa § 22 a nasl.Zákona č.79/1957 Zb. o výrobe, rozvoje a spotrebe elektriny (elektrizačný zákon) v spojení s § 96 ods. 4 zákona č. 251/2012 Z.z. o energetike a o zmene a doplnení niektorých zákonov v prospech spoločnosti Západoslovenská distribučná,a.s., (IČO: 36 361 518) , so sídlom Čulenova 6, 816 47 Bratislava podľa geometrického plánu č. 35 735 325-181/2014 na pozemku s parc.č. 5138, týkajúce sa elektroenergetického zariadenia: 1x22 kV VN linka č. 153 na trase Rz Senec mesto- ŠM Nový Dvor V137, Z-573/15- pvz 4076/15/15

Iné údaje:

- 1 Zmena sídla.

Poznámka:

Bez zápisu.

Okres: **Senec**

Vytvorené cez katastrálny portál

Obec: **VLKY**

Dátum vyhotovenia **06.09.2016**

Katastrálne územie: **Vlky**

Čas vyhotovenia: **14:04:44**

VÝPIS Z LISTU VLASTNÍCTVA č. 138

ČASŤ A: MAJETKOVÁ PODSTATA

PARCELY registra "C" evidované na katastrálnej mape

Parcelné číslo	Výmera v m2	Druh pozemku	Spôsob využ. p.	Umiest. pozemku	Právny vzťah	Druh ch.n.
97	2327	Zastavané plochy a nádvoría	18	1		
141	8988	Zastavané plochy a nádvoría	22	2		

Legenda:

Spôsob využívania pozemku:

22 - Pozemok, na ktorom je postavená inžinierska stavba - cestná, miestna a účelová komunikácia, lesná cesta, poľná cesta, chodník, nekryté parkovisko a ich súčasti

18 - Pozemok, na ktorom je dvor

Umiestnenie pozemku:

2 - Pozemok je umiestnený mimo zastavaného územia obce

1 - Pozemok je umiestnený v zastavanom území obce

ČASŤ B: VLASTNÍCI A INÉ OPRÁVNENÉ OSOBY

Por. číslo Priezvisko, meno (názov), rodné priezvisko, dátum narodenia, rodné číslo (IČO) a Spoluvlastnícky podiel miesto trvalého pobytu (sídlo) vlastníka

Účastník právneho vzťahu:

Vlastník

1 Bratislavský samosprávny kraj, Sabinovská 16, Bratislava, SR

1 / 1

IČO :

Titul nadobudnutia

Delimitač.protokol o odovzdaní majetku podľa zák.416/2001 Zb.z.zo dňa 10.1.2006-Z-443/06-9/06

ČASŤ C: ŤARCHY

Bez zápisu.

Iné údaje:

Bez zápisu.

Poznámka:

Bez zápisu.

Areál Nemocnice s poliklinikou v Malackách:

Nehnutelnosti sú evidované na LV č. 201 pre katastrálne územie Malacky.

- Budova **NsP** súpisné číslo 857 situovaná na pozemkoch parcelné číslo 2245, 2246, 2247, 2248;
- Budova súpisné číslo 5133 (VÚG1 a VÚG2) situovaná na pozemku parcelné číslo 2239/4;
- Budova práčovne súpisné číslo 5134 situovaná na pozemku parcelné číslo 2240;
- Administratívna budova súpisné číslo 5135 situovaná na pozemku parcelné číslo 2244;
- Prevádzková (stravovacia) budova súpisné číslo 5136 situovaná na pozemku parcelné číslo 2243
- Budova bez súpisného čísla , kotolňa, situovaná na par.č. 2239/5
- Budova bez súpisného čísla: patológia, 20 ks garáží, kyslíkareň, náhradný vodný zdroj, Budova bez súpisného čísla , kyslíkareň, situovaná na par.č. 2239/6
- Budova bez súpisného čísla, Náhradný vodný zdroj, situovaný na par.č. 2239/7
- Budova bez súpisného čísla, regul.stanica plynu, situovaná na par.č.2239/8
- Budova bez súpisného čísla, garáže 9 ks, situované na par.č. 2239/9
- Budova bez súpisného čísla, garáž, situovaná na par.č. 2239/10
- Budova bez súpisného čísla, dielňa, situovaná na par.č. 2239/11
- Budova bez súpisného čísla, vrátnica, situovaná na par.č.2239/12
- Budova bez súpisného čísla, patológia, situovaná na par.č. 2241
- Budova bez súpisného čísla, garáže 11 ks, situované na par.č.2242
- Pozemok, ostatné plochy, dvor, situovaný na par.č. 2239/1
- Pozemok, ostatné plochy, dvor, situovaný na par.č.2239/3
- Pozemok, zastavané plochy a nádvorcia, situovaný na par.č.2239/13
- Pozemok, zastavané plochy a nádvorcia, situovaný na par.č.2249

Majetok je vo vlastníckom podiele BSK 1/1.

Areál nemocnice je v zmysle Nájomnej zmluvy zo dňa 18.6.2004 a dodatkov č. 1 a č. 2 v prenájme Nemocničnej, a.s. Pezinok do 31.12.2035.

Nehnutelný majetok je poistený, výška poistného je 4 514,37 eur.

Účtovná hodnota nehnuteľného majetku – NsP Malacky k 31.12.2016 je :

- stavieb 6.539.104,95 €
- pozemkov 95.785,20 €.









Úrad geodézie, kartografie a katastra Slovenskej republiky
VÝPIS Z KATASTRA NEHNUTEĽNOSTÍ

Okres: **Malacky**

Vytvorené cez katastrálny portál

Obec: **MALACKY**

Dátum vyhotovenia **02.03.2017**

Katastrálne územie: **Malacky**

Čas vyhotovenia: **20:15:50**

VÝPIS Z LISTU VLASTNÍCTVA č. 201

ČASŤ A: MAJETKOVÁ PODSTATA

PARCELY registra "C" evidované na katastrálnej mape

<i>Parcelné číslo</i>	<i>Výmera v m2</i>	<i>Druh pozemku</i>	<i>Spôsob využ. p.</i>	<i>Umiest. pozemku</i>	<i>Právny vzťah</i>	<i>Druh ch.n.</i>
1577/ 2	666	Zastavané plochy a nádvorí	17	1		
1577/ 9	2609	Zastavané plochy a nádvorí	18	1		
1577/ 10	380	Zastavané plochy a nádvorí	16	1		
2239/ 1	21474	Ostatné plochy	29	1		
2239/ 3	353	Ostatné plochy	29	1		
2239/ 4	696	Zastavané plochy a nádvorí	16	1		
2239/ 5	382	Zastavané plochy a nádvorí	17	1		
2239/ 6	125	Zastavané plochy a nádvorí	17	1		
2239/ 7	54	Zastavané plochy a nádvorí	17	1		
2239/ 8	48	Zastavané plochy a nádvorí	17	1		
2239/ 9	161	Zastavané plochy a nádvorí	17	1		
2239/ 10	56	Zastavané plochy a nádvorí	17	1		
2239/ 11	86	Zastavané plochy a nádvorí	17	1		
2239/ 12	29	Zastavané plochy a nádvorí	17	1		
2239/ 13	24	Zastavané plochy a nádvorí	18	1		
2240	408	Zastavané plochy a nádvorí	16	1		
2241	292	Zastavané plochy a nádvorí	17	1		
2242	184	Zastavané plochy a nádvorí	17	1		
2243	701	Zastavané plochy a nádvorí	16	1		
2244	246	Zastavané plochy a nádvorí	16	1		
2245	1583	Zastavané plochy a nádvorí	16	1		
2246	389	Zastavané plochy a nádvorí	16	1		
2247	537	Zastavané plochy a nádvorí	16	1		
2248	920	Zastavané plochy a nádvorí	16	1		
2249	2412	Zastavané plochy a nádvorí	18	1		
2250	6748	Ostatné plochy	29	1		
2716/ 2	1127	Záhrady	4	1		
5347	9869	Zastavané plochy a nádvorí	22	2		
5348	8194	Zastavané plochy a	22	2		

Stavby

Súpisné číslo na parcele číslo Druh stavby Popis stavby

Druh ch.n. Umiest. stavby

19 - Budova pre šport a rekreačné účely

Kód umiestnenia stavby:

1 - Stavba postavaná na zemskom povrchu

ČASŤ B: VLASTNÍCI A INÉ OPRÁVNENÉ OSOBY

Por. číslo Priezvisko, meno (názov), rodné priezvisko, dátum narodenia, rodné číslo (IČO) a Spoluvlastnícky podiel miesto trvalého pobytu (sídlo) vlastníka

Účastník právneho vzťahu:

Vlastník

1 Bratislavský samosprávny kraj, Sabinovská 16, Bratislava - Ružinov,
PŠČ 820 05, SR

1 / 1

IČO :

Titul nadobudnutia Z-3330/09 Rozhodnutie č.j.KC/2438/08,odtránenie stavby - 2010/09
Titul nadobudnutia Z- 2055/13 Delimitačný protokol č. 02263/2012-UVOP-U00058/12.00 - 954/13
Titul nadobudnutia Z- 4216/13 Zmena účelu využitia stavby - 2610/13

Tituly nadobudnutia LV:

HZ 7/1992 -VL.C.1 -195/92

ZAPIS KOTOLNE - KOL.ROZHOD. ZP 1336-291/92-KA/124

Zápis stavieb,prevedenie geom.pl.č.5/2003,prid.súp.č.,kol.rozh.ŽP -B/2002/00824-K,ŽP -20/1996-Va/144

Delimitačný protokol- vl.č.1-1260/03

VI.č.1 - Zriad'ovacia listina 2312/1970-II/2 - 287/96

Žiadosť o zápis stavieb do KN,Z-639/02 - 589/02

Delimitačný protokol/ Gymnázium/-1514/03

Dohoda o prevode majetku štátu Z-3303/05 - 1753/05

Žiadosť o zápis p.č.5347,5348 do KN,delimitačný protokol,Z-526/06 - 239/06

Delimitačný protokol Z-3069/04 na p.č.2239/3 - 361/06

Zápis podľa § 3,4 z.č.416/01 Z.z.,pkn.vl.č.2910,delimitačný protokol,listina MZSR - 772/06

R-230/06 - Zápis zmeny adresy sídla - 1316/06

Žiadosť o zápis do KN,Z-3380/06 - 1448/07

ČASŤ C: ŤARCHY

Bez zápisu.


Iné údaje:

Pozemnoknižné p.č.308,309,311,357 a 359/1 (v EN p.č.360/1,4) sú v KN pozemky združené - pri THM neprečíslované - je treba geometrický plán a tiež majetkoprávne vysporiadať p.č.310 - 460/96
Súp.číslo 104 a orient.číslo 106 platí pre celý areál školy - 589/02

Poznámka:

Bez zápisu.



Organizácia Katastrálny úrad Bratislava Správa katastra Malacky	Okres Malacky	Obec MALACKY	Kat. územie Malacky
	Číslo zákazky 2910 / 2012	Mapový list č. MALACKY 0-3/41, 0-3/43	Mierka 1 : 2000 Kód 3
KÓPIA KATASTRÁLNEJ MAPY r'u parcel: 2239/1, 2239/3-13, 2240-2250			
Vyhotovil			
Dňa 17.05.2012	Meno Ing. Majzlíková	 ečiatka a podpis	

NSP Malacky

Budova polikliniky na Fedinovej ul. 9

Nehnutelnosti evidované na LV 2699 pre katastrálne územie BA-Petržalka

- Budova polikliniky, súpisné číslo 3289 situovaná na pozemku parcelné číslo 3434/2. Pozemok je vo vlastníctve Hlavného mesta SR Bratislavy, právny vzťah evidovaný na LV 1748.

Účtovná hodnota nehnuteľného majetku k 31.12.2016 je :

- | | |
|------------|--------------|
| - stavieb | 872.183,53 € |
| - pozemkov | 0,00 €. |

Budovu má v prenájme ZS Fedinova, s.r.o., Fedinova 9, Bratislava na obdobie do 12/2031.

budova polikliniky na Fedinovej ul. 9



Úrad geodézie, kartografie a katastra Slovenskej republiky
VÝPIS Z KATASTRA NEHNUTEĽNOSTÍ

Okres: Bratislava V
Obec: BA-m.č. PETRŽALKA
Katastrálne územie: Petržalka

Vytvorené cez katastrálny portál

Dátum vyhotovenia 02.03.2017
Čas vyhotovenia: 20:22:38

VÝPIS Z LISTU VLASTNÍCTVA č. 2699

ČASŤ A: MAJETKOVÁ PODSTATA

Stavby					
Súpisné číslo	na parcele číslo	Druh stavby	Popis stavby	Druh ch.n.	Umiest. stavby
257	4728	12	Zdravotné stredisko - Záporožská 12		1
Právny vzťah k parcele na ktorej leží stavba 257 je evidovaný na liste vlastníctva číslo 1748.					
1542	797	12	ZDRAV.S.JANKOLOVA 6		1
Právny vzťah k parcele na ktorej leží stavba 1542 je evidovaný na liste vlastníctva číslo 1748.					
1656	1404	12	ZDRAV.STR.-ROVNIAN.1		1
Právny vzťah k parcele na ktorej leží stavba 1656 je evidovaný na liste vlastníctva číslo 1748.					
2422	5406/ 3	12	Zdrav.str.Šustekova		1
Právny vzťah k parcele na ktorej leží stavba 2422 je evidovaný na liste vlastníctva číslo 1748.					
2422	5406/ 4	12	Zdrav.str.-Šustekova		1
Právny vzťah k parcele na ktorej leží stavba 2422 je evidovaný na liste vlastníctva číslo 1748.					
2975	1860/ 2	12	ZDRAV.STR.-STRECN.13		1
Právny vzťah k parcele na ktorej leží stavba 2975 je evidovaný na liste vlastníctva číslo 2644.					
3289	3434/ 2	12	ZDRAV.ST.FEDINOVA 9		1
Právny vzťah k parcele na ktorej leží stavba 3289 je evidovaný na liste vlastníctva číslo 1748.					

Legenda:

Druh stavby:

12 - Budova zdravotníckeho a sociálneho zariadenia

Kód umiestnenia stavby:

1 - Stavba postavaná na zemskom povrchu

ČASŤ B: VLASTNÍCI A INÉ OPRÁVNENÉ OSOBY

Por. číslo Priezvisko, meno (názov), rodné priezvisko, dátum narodenia, rodné číslo (IČO) a Spoluvlastnícky podiel miesta trvalého pobytu (sídlo) vlastníka

Účastník právneho vzťahu:

Vlastník

1 Bratislavský samosprávny kraj, Sabinovská 16, Bratislava, PSČ 820 05,
SR

1 / 1

IČO :

Titul nadobudnutia

Žiadosť o zápis zo dňa 4.04.2003 - Delimitačný protokol zo dňa 27.3.2003

ČASŤ C: ŤARCHY

Por.č.:

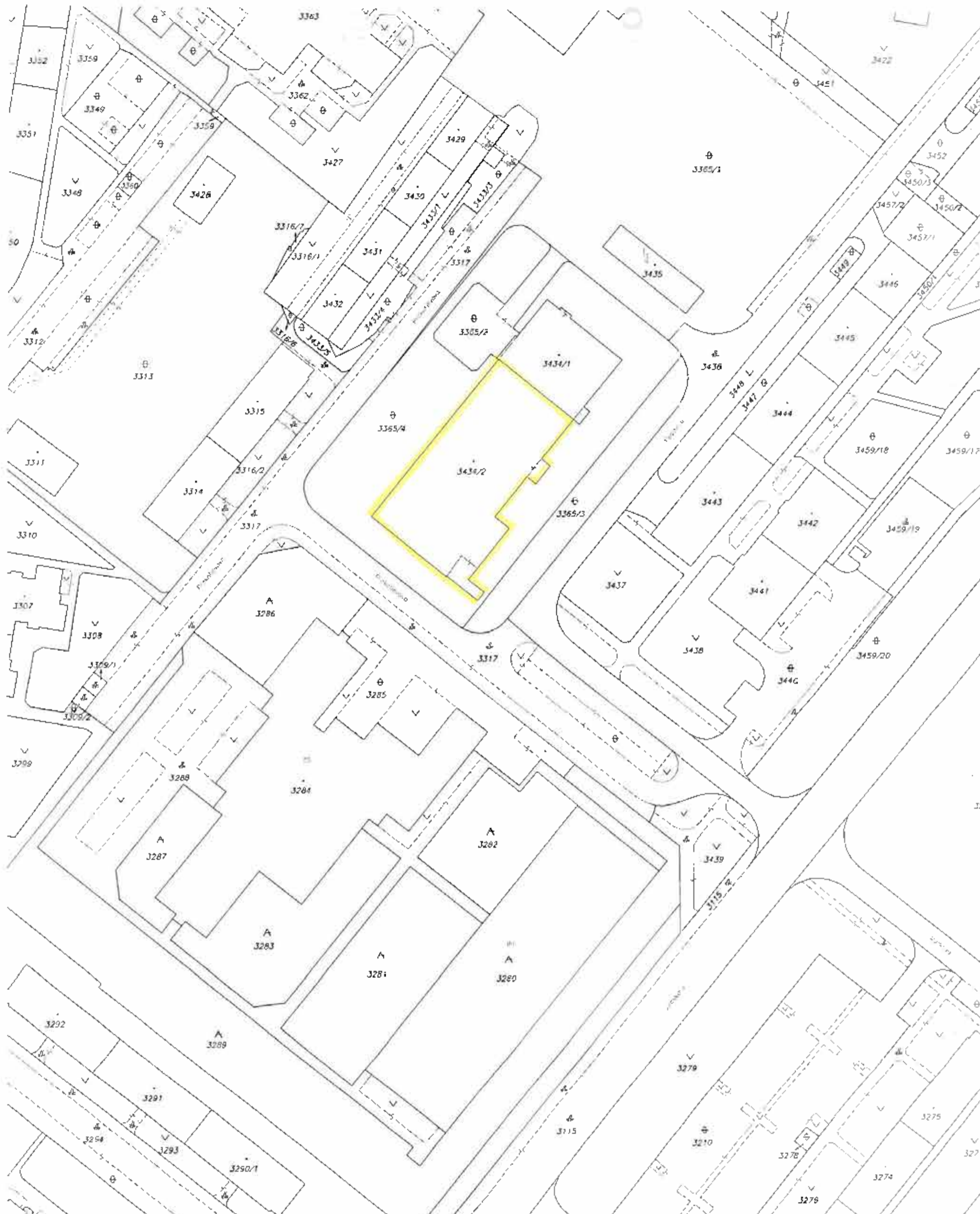
VECNE BREMENO - PRAVO UŽIVANIA ČASTI OBJEKTU SUP.Č.257 NA PARC.Č.4728 URČENEHO NA CO OKRESNEHO URADU BRAT.V.,IČO:31777058 V ZMYSLE ZMLUVY O ZRIADENI VECNEHO BREMENA Z 28.10.1997 PODĽA V-2578/98 Z 22.5.1998

Iné údaje:


Protokol o oprave chyby X-1373/07 zo dňa 10.01.2008

Poznámka:

Bez zápisu.



bytová polyfunkčný Fachnova 9

Organizácia Katastrálny úrad v Bratislave Správa katastra pri hl. m. SR BA, B-Ružová dolina 27	Dkres Bratislava V	Obec BA-m.č. PETRŽALKA	Kat. územie Petržalka
	Číslo zákazky 9/2224/2012	Mapový list č. BRATISLAVA 9-1/34, 9-2/12, 9-1/33, 9-2/11	Mierka 1 : 1000 Kód 1
KÓPIA KATASTRÁLNEJ MAPY na parcelu: 3434/2--			
Vyhotožil			
Dňa 03.05.2012	Meno Marianna Kontilová <i>Kontilová</i>		

Budova polikliniky na Rovniankovej ul. 1

Nehnutelnosti evidované na LV 2699 pre katastrálne územie BA-Petržalka

- Budova polikliniky, súpisné číslo 1656 situovaná na pozemku parcelné číslo 1404. Pozemok je vo vlastníctve Hlavného mesta SR Bratislavy. Právny vzťah ku pozemku je evidovaný na LV 1748

Účtovná hodnota nehnuteľného majetku k 31.12.2016 je :

- | | |
|------------|--------------|
| - stavieb | 358.155,08 € |
| - pozemkov | 0,00 €. |

Budovu má v prenájme Družstvo lekárov Zrkadlový háj, Rovniankova 1, Bratislava na obdobie do 8/2020.

budova polikliniky na Rovniankovej ul. 1



Úrad geodézie, kartografie a katastra Slovenskej republiky
VÝPIS Z KATASTRA NEHNUTEĽNOSTÍ

Okres: Bratislava V
Obec: BA-m.č. PETRŽALKA
Katastrálne územie: Petržalka

Vytvorené cez katastrálny portál

Dátum vyhotovenia 02.03.2017
Čas vyhotovenia: 20:22:38

VÝPIS Z LISTU VLASTNÍCTVA č. 2699

ČASŤ A: MAJETKOVÁ PODSTATA

Stavby					
Súpisné číslo	na parcele číslo	Druh stavby	Popis stavby	Druh ch.n.	Umiest. stavby
257	4728	12	Zdravotné stredisko - Záporožská 12		1
Právny vzťah k parcele na ktorej leží stavba 257 je evidovaný na liste vlastníctva číslo 1748.					
1542	797	12	ZDRAV.S.JANKOLOVA 6		1
Právny vzťah k parcele na ktorej leží stavba 1542 je evidovaný na liste vlastníctva číslo 1748.					
1656	1404	12	ZDRAV.STR.-ROVNIAN.1		1
Právny vzťah k parcele na ktorej leží stavba 1656 je evidovaný na liste vlastníctva číslo 1748.					
2422	5406/ 3	12	Zdrav.str.Šustekova		1
Právny vzťah k parcele na ktorej leží stavba 2422 je evidovaný na liste vlastníctva číslo 1748.					
2422	5406/ 4	12	Zdrav.str.-Šustekova		1
Právny vzťah k parcele na ktorej leží stavba 2422 je evidovaný na liste vlastníctva číslo 1748.					
2975	1860/ 2	12	ZDRAV.STR.-STREC.N.13		1
Právny vzťah k parcele na ktorej leží stavba 2975 je evidovaný na liste vlastníctva číslo 2644.					
3289	3434/ 2	12	ZDRAV.ST.FEDINOVA 9		1
Právny vzťah k parcele na ktorej leží stavba 3289 je evidovaný na liste vlastníctva číslo 1748.					

Legenda:

Druh stavby:

12 - Budova zdravotníckeho a sociálneho zariadenia

Kód umiestnenia stavby:

1 - Stavba postavaná na zemskom povrchu

ČASŤ B: VLASTNÍCI A INÉ OPRÁVNENÉ OSOBY

Por. číslo Priezvisko, meno (názov), rodné priezvisko, dátum narodenia, rodné číslo (IČO) a Spoluvlastnícky podiel miesta trvalého pobytu (sídlo) vlastníka

Účastník právneho vzťahu:

Vlastník

1 Bratislavský samosprávny kraj, Sabinovská 16, Bratislava, PSČ 820 05,
SR

1 / 1

IČO :

Titul nadobudnutia

Žiadosť o zápis zo dňa 4.04.2003 - Delimitačný protokol zo dňa 27.3.2003

ČASŤ C: ŤARCHY

Por.č.:

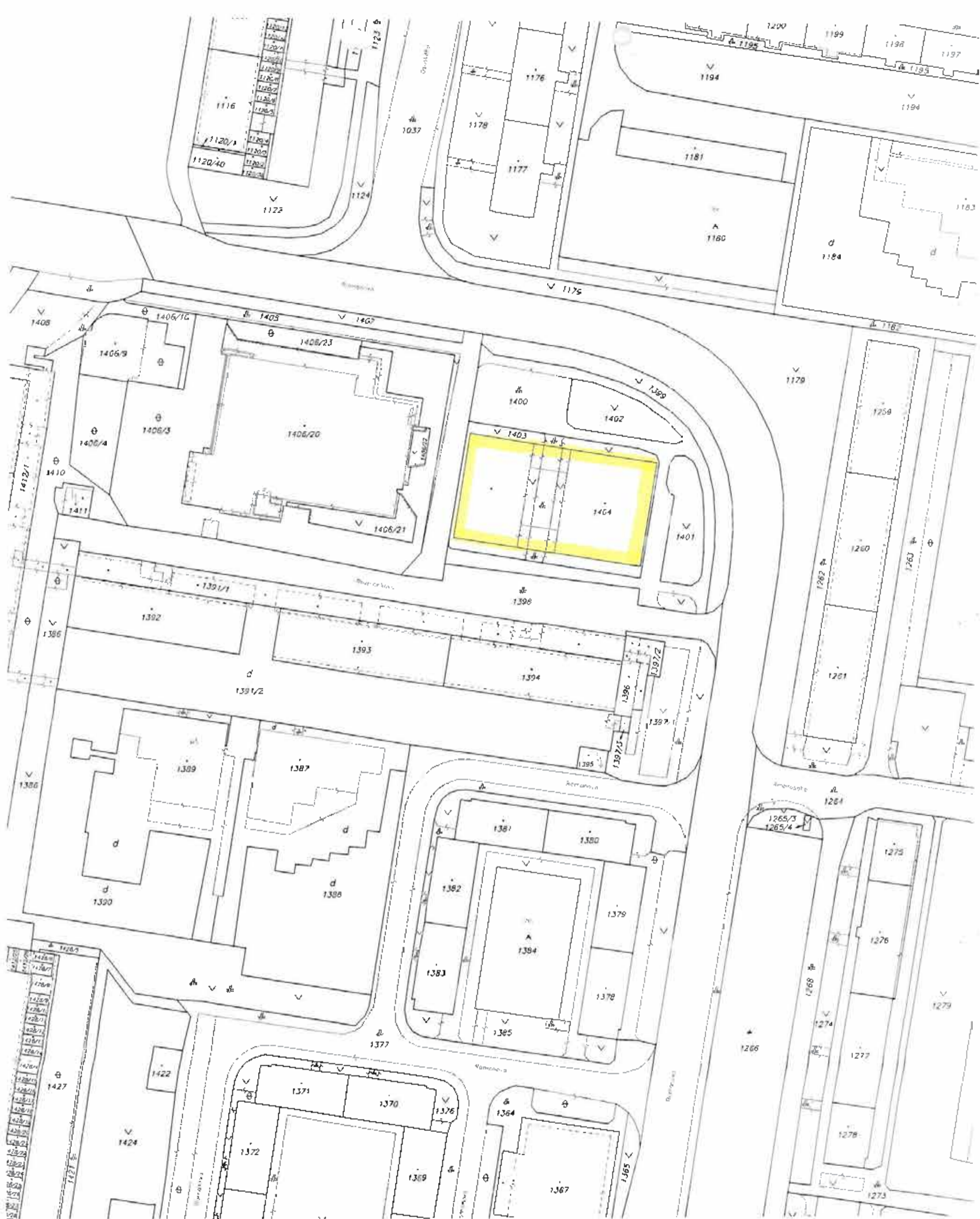
VECNE BREMENO - PRAVO UŽIVANIA ČASTI OBJEKTU SUP.Č.257 NA PARC.Č.4728 URČENEHO NA CO OKRESNEHO URADU BRAT.V.,IČO:31777058 V ZMYSLE ZMLUVY O ZRIADENÍ VECNEHO BREMENA Z 28.10.1997 PODĽA V-2578/98 Z 22.5.1998

Iné údaje:

Protokol o oprave chyby X-1373/07 zo dňa 10.01.2008

Poznámka:

Bez zápisu.



brdova Feliksovky - Rozsivka 1

Organizácia Katastrálny úrad v Bratislave Správa katastra pri N. m. SR BA, B-Rúžová dolina 27	Okres Bratislava V	Obec BA-m.č. PETRŽALKA	Kat. územie Petržalka
	Číslo zákazky 9/2224/2012	Mapový list č. BRATISLAVA 9-1/43, 9-2/21, 9-1/34, 9-2/12	Mierka 1 : 1000 Kód 1
KÓPIA KATASTRÁLNEJ MAPY na parcelu: 1404--			
Dňa 03.05.2012		Meno Marianna Kantilová <i>Kantilová</i>	
Vyhotoval		 podpis	

Budova polikliniky na Strečnianskej ul. 13

Nehnutelnosti evidované na LV 2699 pre katastrálne územie BA-Petržalka

- Budova polikliniky, súpisné číslo 2975 situovaná na pozemku parcelné číslo 1860/2. Pozemok je vo vlastníctve Hlavného mesta SR Bratislavy, právny vzťah evidovaný na LV 2664.

Účtovná hodnota nehnuteľného majetku k 31.12.2016 je :

- stavieb 1.617.051,32 €
- pozemkov 0,00 €.

Budovu má v prenájme Družstvo lekárov, Strečnianska 13, Bratislava na obdobie do 3/2039.

budova polikliniky na Strečnianskej ul. 13



Úrad geodézie, kartografie a katastra Slovenskej republiky
VÝPIS Z KATASTRA NEHNUTEĽNOSTÍ

Okres: Bratislava V
Obec: BA-m.č. PETRŽALKA
Katastrálne územie: Petržalka

Vytvorené cez katastrálny portál

Dátum vyhotovenia 02.03.2017
Čas vyhotovenia: 20:22:38

VÝPIS Z LISTU VLASTNÍCTVA č. 2699

ČASŤ A: MAJETKOVÁ PODSTATA

Stavby					
Súpisné číslo	na parcele číslo	Druh stavby	Popis stavby	Druh ch.n.	Umiest. stavby
257	4728	12	Zdravotné stredisko - Záporožská 12		1
Právny vzťah k parcele na ktorej leží stavba 257 je evidovaný na liste vlastníctva číslo 1748.					
1542	797	12	ZDRAV.S.JANKOLOVA 6		1
Právny vzťah k parcele na ktorej leží stavba 1542 je evidovaný na liste vlastníctva číslo 1748.					
1656	1404	12	ZDRAV.STR.-ROVNIAN.1		1
Právny vzťah k parcele na ktorej leží stavba 1656 je evidovaný na liste vlastníctva číslo 1748.					
2422	5406/ 3	12	Zdrav.str.Šustekova		1
Právny vzťah k parcele na ktorej leží stavba 2422 je evidovaný na liste vlastníctva číslo 1748.					
2422	5406/ 4	12	Zdrav.str.-Šustekova		1
Právny vzťah k parcele na ktorej leží stavba 2422 je evidovaný na liste vlastníctva číslo 1748.					
2975	1860/ 2	12	ZDRAV.STR.-STRECN.13		1
Právny vzťah k parcele na ktorej leží stavba 2975 je evidovaný na liste vlastníctva číslo 2644.					
3289	3434/ 2	12	ZDRAV.ST.FEDINOVA 9		1
Právny vzťah k parcele na ktorej leží stavba 3289 je evidovaný na liste vlastníctva číslo 1748.					

Legenda:

Druh stavby:

12 - Budova zdravotníckeho a sociálneho zariadenia

Kód umiestnenia stavby:

1 - Stavba postavaná na zemskom povrchu

ČASŤ B: VLASTNÍCI A INÉ OPRÁVNENÉ OSOBY

Por. číslo Priezvisko, meno (názov), rodné priezvisko, dátum narodenia, rodné číslo (IČO) a Spoluvlastnícky podiel miesta trvalého pobytu (sídlo) vlastníka

Účastník právneho vzťahu:

Vlastník

1 Bratislavský samosprávny kraj, Sabinovská 16, Bratislava, PSČ 820 05,
SR

1 / 1

IČO :

Titul nadobudnutia

Žiadosť o zápis zo dňa 4.04.2003 - Delimitačný protokol zo dňa 27.3.2003

ČASŤ C: ŤARCHY

Por.č.:

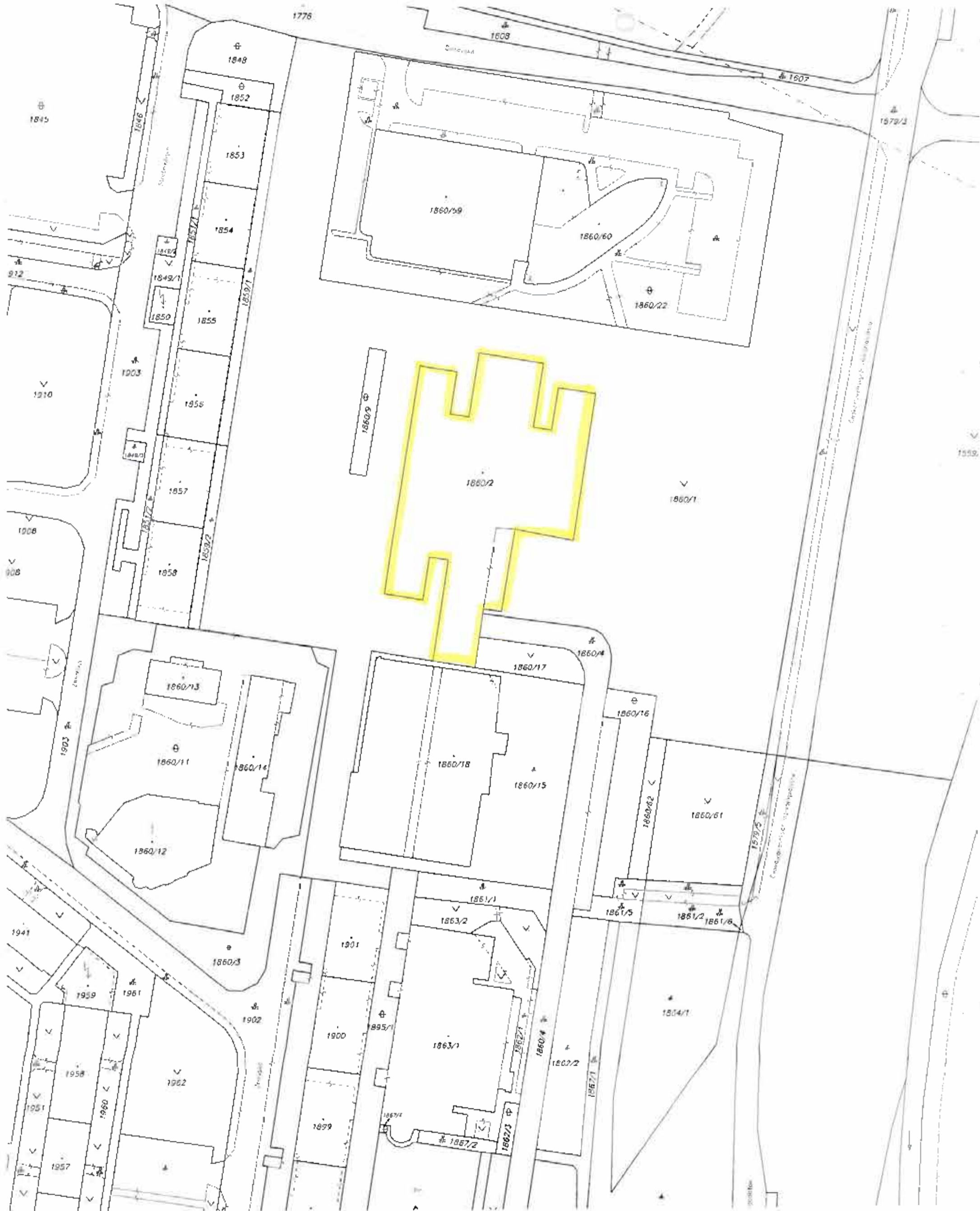
VECNE BREMENO - PRAVO UŽIVANIA ČASTI OBJEKTU SUP.Č.257 NA PARC.Č.4728 URČENEHO NA CO OKRESNEHO URADU BRAT.V.,IČO:31777058 V ZMYSLE ZMLUVY O ZRIADENI VECNEHO BREMENA Z 28.10.1997 PODĽA V-2578/98 Z 22.5.1998

Iné údaje:

Protokol o oprave chyby X-1373/07 zo dňa 10.01.2008

Poznámka:

Bez zápisu.



-brdava Polikliniky Strečiansko 13

Organizácia	Okres	Obec	Kat. územie
Katastrálny úrad v Bratislave Správa katastra pre hl. m. SR BA, 8-Pužovská dolina 27	Bratislava V	BA-m.č. PETRŽALKA	Petržalka
	Číslo zákazky	Mapový list č.	Mierka 1 : 1000 Kác. 1
	9/2224/2012	BRATISLAVA 9-2/14, 9-2/32, 9-2/13, 9-2/31	
KÓPIA KATASTRÁLNEJ MAPY			
na parcelu: 1860/2--			
Vyhotovil			
Dňa	Meno		
03.05.2012	Marianna Kantilová <i>Kantilová</i>		

Budova polikliniky na Šustekovej ul. 2

Nehnutelnosti evidované na LV 2699 pre katastrálne územie BA-Petržalka

- Budova polikliniky, súpisné číslo 2422 situovanú na pozemku parcelné číslo 5406/3 a 5406/4 Pozemok je vo vlastníctve Hlavného mesta SR Bratislavy, právny vzťah evidovaný na LV 1748.

Účtovná hodnota nehnuteľného majetku k 31.12.2016 je :

- | | |
|------------|----------------|
| - stavieb | 1.507.979,32 € |
| - pozemkov | 0,00 €. |

Budovu má v prenájme Poliklinika Šustekova, s.r.o na obdobie do 12/2040.

budova polikliniky na Šustekovej ul. 2



Úrad geodézie, kartografie a katastra Slovenskej republiky
VÝPIS Z KATASTRA NEHNUTEĽNOSTÍ

Okres: Bratislava V
Obec: BA-m.č. PETRŽALKA
Katastrálne územie: Petržalka

Vytvorené cez katastrálny portál

Dátum vyhotovenia 02.03.2017
Čas vyhotovenia: 20:22:38

VÝPIS Z LISTU VLASTNÍCTVA č. 2699

ČASŤ A: MAJETKOVÁ PODSTATA

Stavby					
Súpisné číslo	na parcele číslo	Druh stavby	Popis stavby	Druh ch.n.	Umiest. stavby
257	4728	12	Zdravotné stredisko - Záporožská 12		1
Právny vzťah k parcele na ktorej leží stavba 257 je evidovaný na liste vlastníctva číslo 1748.					
1542	797	12	ZDRAV.S.JANKOLOVA 6		1
Právny vzťah k parcele na ktorej leží stavba 1542 je evidovaný na liste vlastníctva číslo 1748.					
1656	1404	12	ZDRAV.STR.-ROVNIAN.1		1
Právny vzťah k parcele na ktorej leží stavba 1656 je evidovaný na liste vlastníctva číslo 1748.					
2422	5406/ 3	12	Zdrav.str.Šustekova		1
Právny vzťah k parcele na ktorej leží stavba 2422 je evidovaný na liste vlastníctva číslo 1748.					
2422	5406/ 4	12	Zdrav.str.Šustekova		1
Právny vzťah k parcele na ktorej leží stavba 2422 je evidovaný na liste vlastníctva číslo 1748.					
2975	1860/ 2	12	ZDRAV.STR.-STRECN.13		1
Právny vzťah k parcele na ktorej leží stavba 2975 je evidovaný na liste vlastníctva číslo 2644.					
3289	3434/ 2	12	ZDRAV.ST.FEDINOVA 9		1
Právny vzťah k parcele na ktorej leží stavba 3289 je evidovaný na liste vlastníctva číslo 1748.					

Legenda:

Druh stavby:

12 - Budova zdravotníckeho a sociálneho zariadenia

Kód umiestnenia stavby:

1 - Stavba postavaná na zemskom povrchu

ČASŤ B: VLASTNÍCI A INÉ OPRÁVNENÉ OSOBY

Por. číslo Priezvisko, meno (názov), rodné priezvisko, dátum narodenia, rodné číslo (IČO) a Spoluvlastnícky podiel miesta trvalého pobytu (sídlo) vlastníka

Účastník právneho vzťahu:

Vlastník

1 Bratislavský samosprávny kraj, Sabinovská 16, Bratislava, PSČ 820 05,
SR

1 / 1

IČO :

Titul nadobudnutia

Žiadosť o zápis zo dňa 4.04.2003 - Delimitačný protokol zo dňa 27.3.2003

ČASŤ C: ŤARCHY

Por.č.:

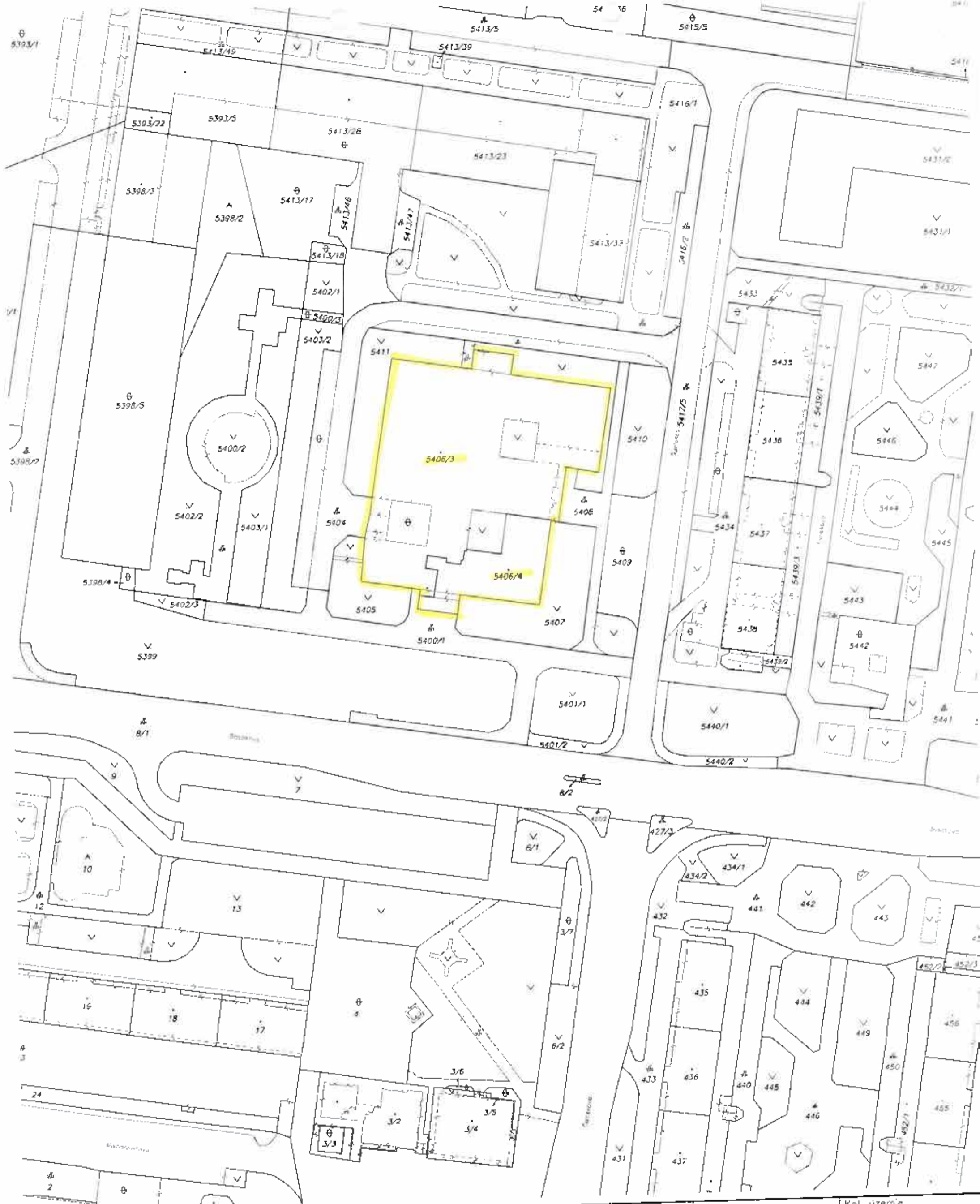
VECNE BREMENO - PRAVO UŽIVANIA ČASTI OBJEKTU SUP.Č.257 NA PARC.Č.4728 URČENEHO NA CO OKRESNEHO URADU BRAT.V.,IČO:31777058 V ZMYSLE ZMLUVY O ZRIADENI VECNEHO BREMENA Z 28.10.1997 PODĽA V-2578/98 Z 22.5.1998

Iné údaje:

Protokol o oprave chyby X-1373/07 zo dňa 10.01.2008

Poznámka:

Bez zápisu.



Organizácia Katastrálny úrad v Bratislave Správa katastra pre hl. m. SR BA, B-Ružová ulica 27	Okres Bratislava V	Obec BA-m.č. PETRŽALKA	Kat. územie Petržalka
	Číslo zákazky 9/2224/2012	Mapový list č. BRATISLAVA 9-1/22, 9-1/24	Mierka 1 : 1000 Kód 1
KÓPIA KATASTRÁLNEJ MAPY			
na parcelu: 5406/3, 4			
Vyhotožil			
Dňa 03.05.2012	Meno Marianna Kantilová <i>Kantilová</i>		

brána Polikliniky Insteková



Budova polikliniky na Záporožskej ul. 12

Nehnutelnosti evidované na LV 2699 pre katastrálne územie BA-Petržalka

- Budova polikliniky, súpisné číslo 257 situovaná na pozemku parcelné číslo 4728 Pozemok je vo vlastníctve Hlavného mesta SR Bratislavy, právny vzťah evidovaný na LV 1748.. Na liste vlastníctva je vecné bremeno – právo užívania časti objektu určeného na CO v prospech Okresného úradu Bratislava V. (CO kryt).

Účtovná hodnota nehnuteľného majetku k 31.12.2016 je :

- | | |
|------------|--------------|
| - stavieb | 295.691,58 € |
| - pozemkov | 0,00 €. |

Budovu má v prenájme Družstvo lekárov Záporožská, Záporožská 12, Bratislava na obdobie do 12/2030.

budova polikliniky na Záporožskej ul. 12



Úrad geodézie, kartografie a katastra Slovenskej republiky
VÝPIS Z KATASTRA NEHNUTEĽNOSTÍ

Okres: **Bratislava V**
Obec: **BA-m.č. PETRŽALKA**
Katastrálne územie: **Petržalka**

Vytvorené cez katastrálny portál

Dátum vyhotovenia **02.03.2017**
Čas vyhotovenia: **20:22:38**

VÝPIS Z LISTU VLASTNÍCTVA č. 2699

ČASŤ A: MAJETKOVÁ PODSTATA

		Stavby			
Súpisné číslo	na parcele číslo	Druh stavby	Popis stavby	Druh ch.n.	Umiest. stavby
257	4728	12	Zdravotné stredisko - Záporožská 12		1
Právny vzťah k parcele na ktorej leží stavba 257 je evidovaný na liste vlastníctva číslo 1748.					
1542	797	12	ZDRAV.S.JANKOLOVA 6		1
Právny vzťah k parcele na ktorej leží stavba 1542 je evidovaný na liste vlastníctva číslo 1748.					
1656	1404	12	ZDRAV.STR.-ROVNIAN.1		1
Právny vzťah k parcele na ktorej leží stavba 1656 je evidovaný na liste vlastníctva číslo 1748.					
2422	5406/ 3	12	Zdrav.str.Šustekova		1
Právny vzťah k parcele na ktorej leží stavba 2422 je evidovaný na liste vlastníctva číslo 1748.					
2422	5406/ 4	12	Zdrav.str.-Šustekova		1
Právny vzťah k parcele na ktorej leží stavba 2422 je evidovaný na liste vlastníctva číslo 1748.					
2975	1860/ 2	12	ZDRAV.STR.-STREC.N.13		1
Právny vzťah k parcele na ktorej leží stavba 2975 je evidovaný na liste vlastníctva číslo 2644.					
3289	3434/ 2	12	ZDRAV.ST.FEDINOVA 9		1
Právny vzťah k parcele na ktorej leží stavba 3289 je evidovaný na liste vlastníctva číslo 1748.					

Legenda:

Druh stavby:

12 - Budova zdravotníckeho a sociálneho zariadenia

Kód umiestnenia stavby:

1 - Stavba postavaná na zemskom povrchu

ČASŤ B: VLASTNÍCI A INÉ OPRÁVNENÉ OSOBY

Por. číslo Priezvisko, meno (názov), rodné priezvisko, dátum narodenia, rodné číslo (IČO) a Spoluvlastnícky podiel miesta trvalého pobytu (sídlo) vlastníka

Účastník právneho vzťahu:

Vlastník

1 Bratislavský samosprávny kraj, Sabinovská 16, Bratislava, PSČ 820 05,
SR

1 / 1

IČO :

Titul nadobudnutia

Žiadosť o zápis zo dňa 4.04.2003 - Delimitačný protokol zo dňa 27.3.2003

ČASŤ C: ŤARCHY

Por.č.:

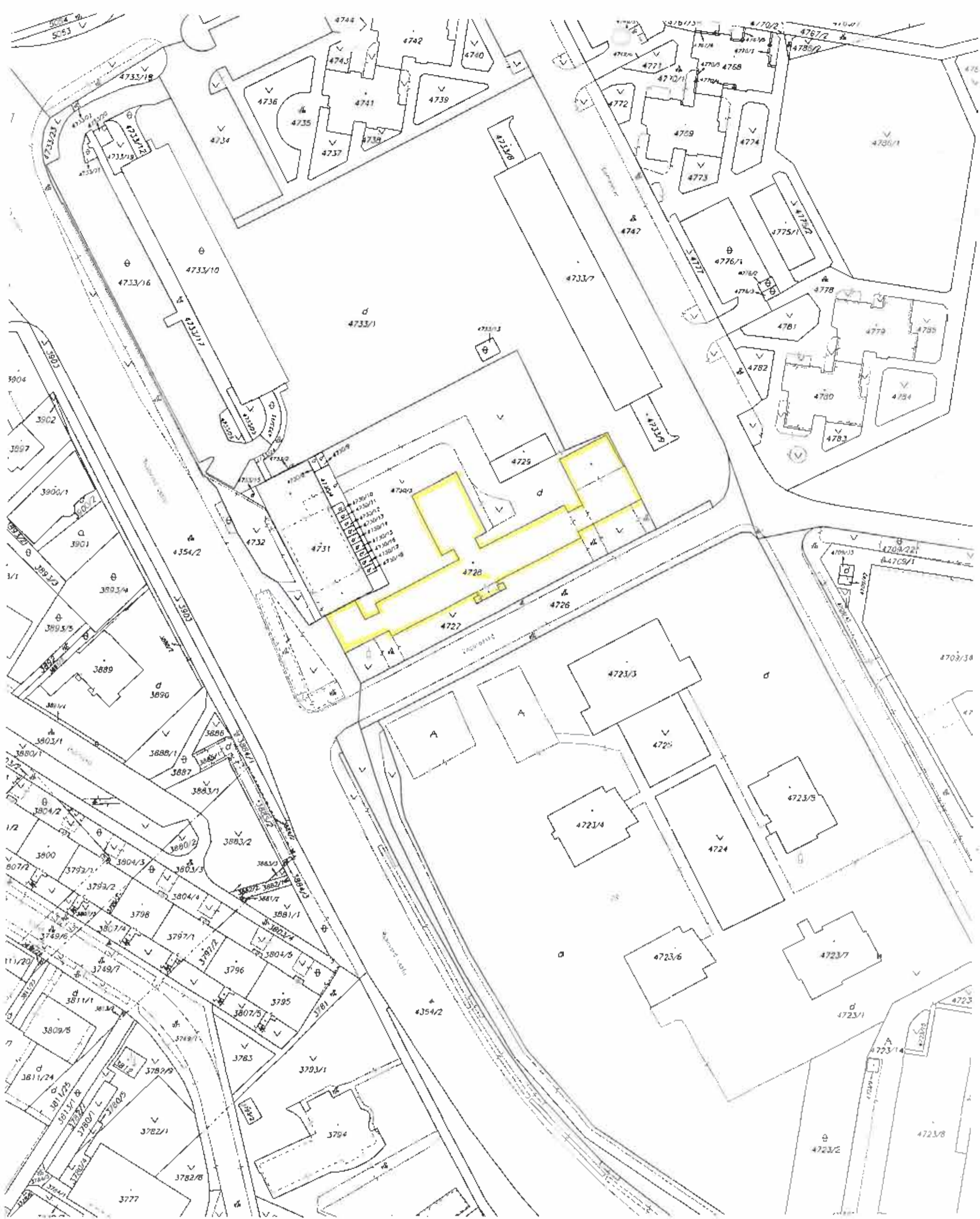
VECNE BREMENO - PRAVO UŽIVANIA ČASTI OBJEKTU SUP.Č.257 NA PARC.Č.4728 URČENEHO NA CO OKRESNEHO URADU BRAT.V.,IČO:31777058 V ZMYSLE ZMLUVY O ZRIADENÍ VECNEHO BREMENA Z 28.10.1997 PODĽA V-2578/98 Z 22.5.1998

Iné údaje:

Protokol o oprave chyby X-1373/07 zo dňa 10.01.2008

Poznámka:

Bez zápisu.



brnava Polikliniky Záporožská 12

Organizácia Katastrálny úrad v Bratislave Správa katastra pre N. m. SR BA, B-Ružová dolina 27	Okres Bratislava V	Obec BA-m.č. PETRŽALKA	Kat. územie Petržalka
	Číslo záložky 9/2224/2012	Mopový list č BRATISLAVA 9-1/13	Mierka 1 : 1000 Kód 1
KÓPIA KATASTRÁLNEJ MAPY na parcelu: 4728--			
Dňa 03.05.2012		Vyhotožil Meno Marianna Kontilová <i>M. Kontilová</i>	

Budova bývalého Zariadenie pestúnskej starostlivosti na Kľukatej ul 36 (rodinný dom)

Nehnutelnosti evidované na na LV č. 2983 pre katastrálne územie BA – Ružinov

- Budova zariadenia „Bezpečný ženský dom“, súp.č. 1658, situovaná na par.č. 3025/4
- Pozemok, ostatné plochy, situovaný na par.č.3025/1 .

Budova i pozemok je vo vlastníckom pomere 1/1 BSK.

Budova je poistená od 8/2015 vo výške 265,78 €.

Budova bola prenajatá v 5/2015 Občianskemu združeniu DOMOV-DÚHA na dobu určitú v trvaní 6 rokov.

Účtovná hodnota nehnuteľného majetku k 31.12.2016 je :

- stavieb 273.790,73 €
- pozemkov 153.615,00 €.

budova na Kľukatej ul. 36



Úrad geodézie, kartografie a katastra Slovenskej republiky
VÝPIS Z KATASTRA NEHNUTEĽNOSTÍ

Okres: Bratislava II
Obec: BA-m.č. RUŽINOV
Katastrálne územie: Ružinov

Vytvorené cez katastrálny portál

Dátum vyhotovenia 28.02.2017
Čas vyhotovenia: 07:54:18

VÝPIS Z LISTU VLASTNÍCTVA č. 2983

ČASŤ A: MAJETKOVÁ PODSTATA

PARCELY registra "C" evidované na katastrálnej mape

Parcelné číslo	Výmera v m ²	Druh pozemku	Spôsob využ. p.	Umiest. pozemku	Právny vzťah	Druh ch.n.
3025/ 1	399	Ostatné plochy	37	1		
3025/ 4	140	Zastavané plochy a nádvorí	15	1		
15284/ 87	876	Zastavané plochy a nádvorí	16	1		
15284/100	270	Zastavané plochy a nádvorí	16	1		
15284/101	516	Zastavané plochy a nádvorí	16	1		
15284/103	503	Ostatné plochy	37	1		
15284/152	862	Ostatné plochy	37	1		

Legenda:

Spôsob využívania pozemku:

15 - Pozemok, na ktorom je postavená bytová budova označená súpisným číslom

37 - Pozemok, na ktorom sú skaly, svahy, rokliny, výmole, vysoké medze s krovím alebo kamením a iné plochy, ktoré neposkytujú trvalý úžitok

16 - Pozemok, na ktorom je postavená nebytová budova označená súpisným číslom

Umiestnenie pozemku:

1 - Pozemok je umiestnený v zastavanom území obce

Stavby

Súpisné číslo	na parcele číslo	Druh stavby	Popis stavby	Druh ch.n.	Umiest. stavby
1658	3025/ 4	10	zariad.pestún.starostlivosti-Kľukatá 36		1
16254	15284/ 87	15	Administratívna budova-Sabinov.16		1
16254	15284/100	15	Administratívna budova-Sabinov.16		1
16254	15284/101	15	Administratívna budova-Sabinov.16		1

Legenda:

Druh stavby:

10 - Rodinný dom

15 - Administratívna budova

Kód umiestnenia stavby:

1 - Stavba postavaná na zemskom povrchu

ČASŤ B: VLASTNÍCI A INÉ OPRÁVNENÉ OSOBY

Por. číslo **Priezvisko, meno (názov), rodné priezvisko, dátum narodenia, rodné číslo (IČO) a Spolu vlastnícky podiel**
miesto trvalého pobytu (sídlo) vlastníka

Účastník právneho vzťahu:

Vlastník

1 Bratislavský samosprávny kraj, Sabinovská 16, Bratislava, PSČ 820 05,
SR

1 / 1

IČO :

Titul nadobudnutia

Kúpna zmluva V-3083/05 zo dňa 9.5.2005

Titul nadobudnutia

Zmena súp.čísła na základe Rozhodnutia o určení súp.čísła č.j.:SÚ-2006/10785-2/KUE

Titul nadobudnutia

Rozhodnutie o určení súpis. čísla podľa č.j. RSP-2004/11119-2/KUE zo dňa 6.4.2004,
Delimitačný protokol zo dňa 10.7.2002 a dodatok č.1zo dňa 29.1.2008, Z-2296/08

Titul nadobudnutia

Rozsudok Okresného súdu č.k. 19C/117/2004-84 zo dňa 17.5.2007, právoplatný dňa
9.2.2010, vykonateľný dňa 9.2.2010 v spojení s rozsudkom Krajského súdu Bratislava č. 3
Co 318/07-114zo dňa 12.11.2009, právoplatný 9.2.2010, Z-3936/10

ČASŤ C: ĽARCHY

Por.č.:

Vecné bremeno v prospech vlastníka pozemku parc.č.15284/142 MTI,a.s.,Košice,Ostravská 14,IČO:356977393, ktoré spočíva v práve prechodu peších a prejazdu motorovými vozidlami cez pozemok parc.č.15284/103 podľa zmluvy o zriadení vecného bremena zo dňa 8.10.1999,čl.II vedenej vo V-7320/2000 zo dňa 5.10.2000 -PVZ 3942/00

- 1 Vecné bremeno v prospech: Bratislavská teplárenská, a.s., Čulenova 7, Bratislava, IČO: 35823542 a jeho právnych nástupcov, spočívajúce:
 - v práve umiestnenia horúcovodu a dispečerskeho kábla cez základ budovy a odovzdávacej stanice tepla do samostatného priestoru podzemných garáží administratívnej budovy súp.č. 16254 na parc.č. 15284/87, ako aj v práve vstupu do administratívnej budovy do priestoru umiestnenia odovzdávacej stanice tepla v zmysle situačného plánu
 - v práve prechodu a prejazdu cez parc.č. 15284/103 pre osobné a nákladné motorové vozidlá podľa V-6784/08 zo dňa 24.10.2008
- 1 Vecné bremeno v prospech spoločnosti Orange Slovensko, a.s., IČO:34697270, v rozsahu ustanovenia § 66 ods.1 písm.a) zákona o elektronických komunikáciách, t.j.oprávnenia zriaďovať a prevádzkovať verejné siete a stavať ich vedenia na cudzej nehnuteľnosti, na streche administratívnej budovy súp.č.16254 postavenej na parc.č.15284/87, 15284/100,15284/101. Z-17297/13

Iné údaje:

- 1 Žiadosť o zmenu sídla zo dňa 22.7.2006 - R-560/2006.

Poznámka:

Bez zápisu.



- KLICKATÁ 36

Organizácia Katastrálny úrad v Bratislave Správa katastra pre hl. m. SR BA, B-Ružová dolina 27	Okres Bratislava II Číslo zdokazky 9/2224/2012	Obec BA-m.č. RUŽINOV Mapový list č. BRATISLAVA 7-0/13, 7-0/31	Kat. územie Ružinov Mierka 1 : 1000 Kód 1
Vyhotovil			
Dňa 03.05.2012	Meno Marianna Kontilová		
KÓPIA KATASTRÁLNEJ MAPY ra parcelu: 3025/1, 4--			
pečiatka a podpis			

Administratívna budova na Sabinovskej ul. 16

Nehnutelnosti evidované na LV 2983 pre katastrálne územie BA- Ružinov

- Administratívna budova, súpis.číslo 16254, situovaná na pozemkoch parcelné číslo 15284/87, 15284/100, 15284/101
- Pozemok- ostatné plochy, situovaný na par.č. 15284/103
- Pozemok – ostatné plochy, situovaný na par.č.15284/152

Majetok je vo vlastníckom podiele BSK 1/1.

Účtovná hodnota nehnuteľného majetku k 31.12.2016 je :

- | | |
|------------|----------------|
| - stavieb | 7.758.914,15 € |
| - pozemkov | 101.946,82 €. |

budova na Sabinovskej ul. 16



VÝPIS Z KATASTRA NEHNUTEĽNOSTÍ

Okres: Bratislava II

Vytvorené cez katastrálny portál

Obec: BA-m.č. RUŽINOV

Dátum vyhotovenia 02.03.2017

Katastrálne územie: Ružinov

Čas vyhotovenia: 11:07:40

VÝPIS Z LISTU VLASTNÍCTVA č. 2983

ČASŤ A: MAJETKOVÁ PODSTATA

PARCELY registra "C" evidované na katastrálnej mape

Parcelné číslo	Výmera v m ²	Druh pozemku	Spôsob využ. p.	Umiest. pozemku	Právny vzťah	Druh ch.n.
3025/ 1	399	Ostatné plochy	37	1		
3025/ 4	140	Zastavané plochy a nádvorí	15	1		
15284/ 87	876	Zastavané plochy a nádvorí	16	1		
15284/100	270	Zastavané plochy a nádvorí	16	1		
15284/101	516	Zastavané plochy a nádvorí	16	1		
15284/103	503	Ostatné plochy	37	1		
15284/152	862	Ostatné plochy	37	1		

Legenda:

Spôsob využívania pozemku:

15 - Pozemok, na ktorom je postavená bytová budova označená súpisným číslom

37 - Pozemok, na ktorom sú skaly, svahy, rokliny, výmole, vysoké medze s krovím alebo kamením a iné plochy, ktoré neposkytujú trvalý úžitok

16 - Pozemok, na ktorom je postavená nebytová budova označená súpisným číslom

Umiestnenie pozemku:

1 - Pozemok je umiestnený v zastavanom území obce

Stavby

Súpisné číslo	na parcele číslo	Druh stavby	Popis stavby	Druh ch.n.	Umiest. stavby
1658	3025/ 4	10	zariad.pestún.starostlivosti-Kľukatá 36		1
16254	15284/ 87	15	Administratívna budova-Sabinov.16		1
16254	15284/100	15	Administratívna budova-Sabinov.16		1
16254	15284/101	15	Administratívna budova-Sabinov.16		1

Legenda:

Druh stavby:

10 - Rodinný dom

15 - Administratívna budova

Kód umiestnenia stavby:

1 - Stavba postavaná na zemskom povrchu

ČASŤ B: VLASTNÍCI A INÉ OPRÁVNENÉ OSOBY

Por. číslo Priezvisko, meno (názov), rodné priezvisko, dátum narodenia, rodné číslo (IČO) a Spolu vlastnícky podiel miesto trvalého pobytu (sídlo) vlastníka

Účastník právneho vzťahu:

Vlastník

1 Bratislavský samosprávny kraj, Sabinovská 16, Bratislava, PSČ 820 05,
SR

1 / 1

IČO :

Titul nadobudnutia

Kúpna zmluva V-3083/05 zo dňa 9.5.2005

Titul nadobudnutia

Zmena súp.čísła na základe Rozhodnutia o určení súp.čísła č.j.:SÚ-2006/10785-2/KUE

Titul nadobudnutia

Rozhodnutie o určení súpis. čísla podľa č.j. RSP-2004/11119-2/KUE zo dňa 6.4.2004,
Delimitačný protokol zo dňa 10.7.2002 a dodatok č.1zo dňa 29.1.2008, Z-2296/08

Titul nadobudnutia

Rozsudok Okresného súdu č.k. 19C/117/2004-84 zo dňa 17.5.2007, právoplatný dňa
9.2.2010, vykonateľný dňa 9.2.2010 v spojení s rozsudkom Krajského súdu Bratislava č. 3
Co 318/07-114zo dňa 12.11.2009, právoplatný 9.2.2010, Z-3936/10

ČASŤ C: ŤARCHY

Por.č.:

Vecné bremeno v prospech vlastníka pozemku parc.č.15284/142 MTI,a.s.,Košice,Ostravská 14,IČO:356977393, ktoré spočíva v práve prechodu peších a prejazdu motorovými vozidlami cez pozemok parc.č.15284/103 podľa zmluvy o zriadení vecného bremena zo dňa 8.10.1999,čl.II vedenej vo V-7320/2000 zo dňa 5.10.2000 -PVZ 3942/00

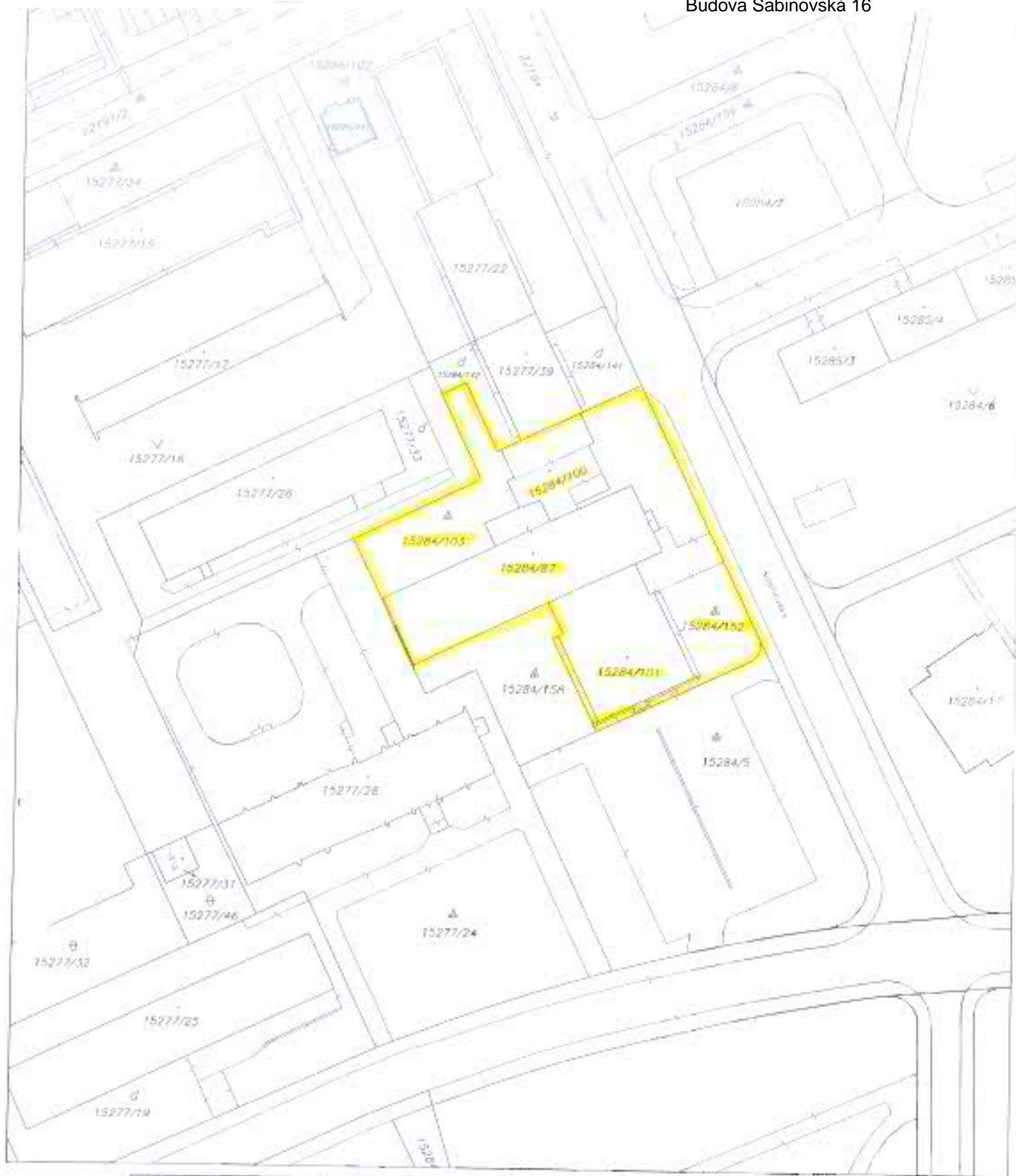
- 1 Vecné bremeno v prospech: Bratislavská teplárenská, a.s., Čulenova 7, Bratislava, IČO: 35823542 a jeho právnych nástupcov, spočívajúce:
 - v práve umiestnenia horúcovodu a dispečerskeho kábla cez základ budovy a odovzdávacej stanice tepla do samostatného priestoru podzemných garáží administratívnej budovy súp.č. 16254 na parc.č. 15284/87, ako aj v práve vstupu do administratívnej budovy do priestoru umiestnenia odovzdávacej stanice tepla v zmysle situačného plánu
 - v práve prechodu a prejazdu cez parc.č. 15284/103 pre osobné a nákladné motorové vozidlá podľa V-6784/08 zo dňa 24.10.2008
- 1 Vecné bremeno v prospech spoločnosti Orange Slovensko, a.s., IČO:34697270, v rozsahu ustanovenia § 66 ods.1 písm.a) zákona o elektronických komunikáciách, t.j.oprávnenia zriaďovať a prevádzkovať verejné siete a stavať ich vedenia na cudzej nehnuteľnosti, na streche administratívnej budovy súp.č.16254 postavenej na parc.č.15284/87, 15284/100,15284/101. Z-17297/13

Iné údaje:

- 1 Žiadosť o zmenu sídla zo dňa 22.7.2006 - R-560/2006.

Poznámka:

Bez zápisu.



Organizácia Katastrálny úrad v Bratislave Správa katastra Správa katastra Bratislava	Okres Bratislava Číslo zážiadky 15/1500/2012	Obec BA-m.č. RUŽINOV Mapový list č. PEZINOK 8-9/42, 8-9/41	Kat. územie Ružinov Mierka 1 : 1000 Kód 2
KÓPIA KATASTRÁLNEJ MAPY na parcelu: 15284/87, 100, 101, 103, 152--			
Vyhovíť			
Dňa 04.04.2012	Meno D. Klučka	 3 9 podpis	

AB - Sabinovská 16

Areál na Starej Vajnorskej ul. 14 (bývalé SOU stavebné II.)

Nehnutelnosti evidované na LV 4024 pre katastrálne územie BA- Nové Mesto.

- Budova SOU, súpis.č. 1899 situovaná na pozemku par.č. 17063/18. Pozemok pod stavbou je evidovaný na LV 2056 vo vlastníckom podiele 1/1. Spoluvlastnícky podiel BSK na budove je 581/909 (spoluvlastník STRABAG, s.r.o. Bratislava v podiele 328/909);

Nehnutelnosti evidované na LV 2056 pre katastrálne územie BA- Nové Mesto

- Budova dielne súpisné číslo 1899 situovaná na pozemku parcelné číslo 17063/19
- Pozemok, zastavané plochy a nádvoría, situovaný na par.č. 17063/22
- Pozemok, zastavané plochy a nádvoría, situovaný na par.č. 17063/33
- Pozemok, zastavané plochy a nádvoría, situovaný na par.č. 17063/34
- Pozemok, betónová plochy, ihrisko, zastavané plochy a nádvoría, situovaný na par.č. 17063/17

Vlastnícky podiel BSK je 1/1;

Nehnutelnosti evidované na LV 2921 pre katastrálne územie BA- Nové Mesto

- Budova dielní a pomocných prevádzok súpisné číslo 1899 situovaná na pozemkoch parcelné číslo 17063/21 .Vlastnícky podiel BSK na pozemku je 1/1. Budova je vo vlastníckom podiele BSK 4029/1000. Ďalší spoluvlastníci: ATC, s.r.o BA, STRABAG, s.r.o Bratislava.
- Budova pomocných prevádzok, situovaná na par.č.17063/10 – bez súpis.č. Spoluvlastnícky podiel BSK na budove je 4029/10000. Ďalší spoluvlastníci : STRABAG, s.r.o. Bratislava a ATC, s.r.o. Bratislava); Pozemok 17063/10 je evidovaný na LV 2356- vlastník STRAGAG.s.r.o

Nehnutelnosti evidované na LV 4196 pre katastrálne územie BA-Nové Mesto

- Budova telocvične, súpisné číslo 11725 situovaná na pozemku parcelné číslo 17063/11. Pozemok je evidovaný na LV 2056 .Vlastnícky podiel BSK je 1/1.

Areál na Starej Vajnorskej ul. 14 bol uznesením č. 62/2010 zo dňa 1.10.2010 Zastupiteľstva BSK vyhlásený za prebytočný majetok BSK;

Budova a dielne pomocné prevádzky (časť priestorov) súpis.č.1899, pozemky par.č.17063/17,1822 boli dané do prenájmu spoločnosti SOMO, s.r.o od 1.1.2017 na dobu neurčitú.

Účtovná hodnota nehnuteľného majetku k 31.12.2016 je :

- stavieb 559.398,56 €
- pozemkov 761.591,96 €.

budova školy (internát) na Starej Vajnorskej ul. 14



budova telocvične na Starej Vajnorskej ul. 14



budova dielní (garáží) na Starej Vajnorskej ul. 14



Úrad geodézie, kartografie a katastra Slovenskej republiky
VÝPIS Z KATASTRA NEHNUTEĽNOSTÍ

Okres: Bratislava III

Vytvorené cez katastrálny portál

Obec: BA-m.č. NOVÉ MESTO

Dátum vyhotovenia 07.03.2017

Katastrálne územie: Nové Mesto

Čas vyhotovenia: 08:29:35

VÝPIS Z LISTU VLASTNÍCTVA č. 4196

ČASŤ A: MAJETKOVÁ PODSTATA

PARCELY registra "C" evidované na katastrálnej mape

<i>Parcelné číslo</i>	<i>Výmera v m2</i>	<i>Druh pozemku</i>	<i>Spôsob využ. p.</i>	<i>Umiest. pozemku</i>	<i>Právny vzťah</i>	<i>Druh ch.n.</i>
11758/ 2	1684	Zastavané plochy a nádvorí	18	1		
11758/ 5	1125	Zastavané plochy a nádvorí	16	1		
11758/ 20	191	Zastavané plochy a nádvorí	18	1		
11914	622	Zastavané plochy a nádvorí	16	1		
11915/ 1	4902	Zastavané plochy a nádvorí	16	1		
11915/ 2	602	Zastavané plochy a nádvorí	16	1		
11962/ 19	935	Ostatné plochy	30	1		
11962/ 24	135	Ostatné plochy	30	1		
12140	827	Zastavané plochy a nádvorí	16	1		
12142/ 11	12307	Zastavané plochy a nádvorí	15	1		
12143	682	Zastavané plochy a nádvorí	15	1		
13081/ 1	11798	Zastavané plochy a nádvorí	18	1		
13081/ 2	1015	Zastavané plochy a nádvorí	16	1		
13081/ 3	879	Zastavané plochy a nádvorí	16	1		
13081/ 4	223	Zastavané plochy a nádvorí	17	1		
13081/ 9	339	Zastavané plochy a nádvorí	16	1		
13132/ 2	9716	Zastavané plochy a nádvorí	16	1		
13145/ 1	2357	Zastavané plochy a nádvorí	16	1		
13145/ 20	2482	Zastavané plochy a nádvorí	18	1		
13145/ 21	1405	Ostatné plochy	30	1		
13418/ 1	1785	Zastavané plochy a nádvorí	16	1		
13418/ 2	9449	Ostatné plochy	30	1		
13418/ 3	14	Zastavané plochy a nádvorí	16	1		
13419/ 1	1924	Zastavané plochy a nádvorí	16	1		
13419/ 2	142	Zastavané plochy a nádvorí	16	1		5
13419/ 3	128	Zastavané plochy a nádvorí	16	1		5
13419/ 4	12333	Zastavané plochy a nádvorí	25	1		
13419/ 5	94	Zastavané plochy a nádvorí	16	1		5
13601/ 13	3581	Zastavané plochy a	17	1		

PARCELY registra "C" evidované na katastrálnej mape

Parcelné číslo	Výmera v m2	Druh pozemku	Spôsob využ. p.	Umiest. pozemku	Právny vzťah	Druh ch.n.
13601/ 15	2869	nádvoria Zastavané plochy a nádvoria		17		1
13670/ 2	6649	Zastavané plochy a nádvoria		16		1

Legenda:

Spôsob využívania pozemku:

- 15 - Pozemok, na ktorom je postavená bytová budova označená súpisným číslom
- 30 - Pozemok, na ktorom je ihrisko, štadión, kúpalisko, športová dráha, autokemp, táborisko a iné
- 17 - Pozemok, na ktorom je postavená budova bez označenia súpisným číslom
- 18 - Pozemok, na ktorom je dvor
- 16 - Pozemok, na ktorom je postavená nebytová budova označená súpisným číslom
- 25 - Pozemok, na ktorom je postavená ostatná inžinierska stavba a jej súčasti

Umiestnenie pozemku:

- 1 - Pozemok je umiestnený v zastavanom území obce

Právny vzťah:

- 5 - Vlastník pozemku nie je vlastníkom stavby postavenej na tomto pozemku (pozemkoch)

Stavby

Súpisné číslo	na parcele číslo	Druh stavby	Popis stavby	Druh ch.n.	Umiest. stavby
1045	13670/ 2	11			1
1143	13145/ 1	11	škola		1
1377	12140	20			1
1377	12143	11	škola		1
1531	13132/ 2	20			1
1532	13081/ 2	11	škola		1
1532	13081/ 3	11	škola		1
1532	13081/ 4	11	škola		1
1532	13081/ 9	11	škola		1
1575	13419/ 1	20			1
1576	13418/ 1	20			1
1576	13418/ 3	11	spojovacia chodba		1
1576	13419/ 5	11	spojovacia chodba		1
1606	11758/ 5	12	Domov sociálnych služieb pre deti		1
1621	11915/ 1	20	prevádzk.budova		1
1622	11914	20	prevádzk.budova		1
3446	13601/ 13	1	mech.dielne		1
11725	17063/ 11	19	športová hala		1
Právny vzťah k parcele na ktorej leží stavba 11725 je evidovaný na liste vlastníctva číslo 2056.					
11726	13419/ 2	7	garáže		1
11727	13419/ 3	11	sklad		1
11859	11915/ 2	20	jedáleň		1
12245	12137	11	školská jedáleň		1

Právny vzťah k parcele na ktorej leží stavba 12245 je evidovaný na liste vlastníctva číslo 1.

Legenda:

Druh stavby:

- 20 - Iná budova
- 7 - Samostatne stojaca garáž
- 1 - Priemyselná budova
- 12 - Budova zdravotníckeho a sociálneho zariadenia
- 11 - Budova pre školstvo, na vzdelávanie a výskum
- 19 - Budova pre šport a rekreačné účely

Kód umiestnenia stavby:

- 1 - Stavba postavaná na zemskom povrchu

ČASŤ B: VLASTNÍCI A INÉ OPRÁVNENÉ OSOBY

Por. číslo Priezvisko, meno (názov), rodné priezvisko, dátum narodenia, rodné číslo (IČO) a Spoluvlastnícky podiel miesto trvalého pobytu (sídlo) vlastníka

Účastník právneho vzťahu:

Vlastník

1 Bratislavský samosprávny kraj, Sabinovská 16, Bratislava, PSČ 820 05,
SR

1 / 1

Por. číslo Priezvisko, meno (názov), rodné priezvisko, dátum narodenia, rodné číslo (IČO) a Spoluvlastnícky podiel miesto trvalého pobytu (sídlo) vlastníka

IČO :

Titul nadobudnutia Rozsudok Krajského súdu v Bratislave č. 4 Cob 123/2007-114, 1304114762 zo dňa 28.09.2010, právoplatné a vykonateľné dňa 17.07.2009, Z-16323/10 týkajúci sa vlastníctva pozemku parc.č. 11915/2

Titul nadobudnutia Delimitačný protokol č.8/2012 reg.č.76/2012-4220-2040 zo dňa 13.02.2012, Z-5518/12

Tituly nadobudnutia LV:

Delimitačné protokoly zo dňa 14.8.2002

Rozhodnutie č.Star-1644/2003

Rozhodnutie č.Star-2174/2003

Delimitačný protokol zo dňa 29.1.2004

Delimitačný protokol zo dňa 29.1.2004

Žiadosť č. 51/2003 zo dňa 8.1.2003 o zápis stavby, oznámenie č. Val-1889/2002

Žiadosť č. 4701/2003 zo dňa 20.6.2003 o zápis stavieb, rozhodnutie Star-1644/2003 a oznámenie Val-1905/2003 a GP č. 105/2002

Kúpa V-1478/04 zo dňa 2.6.2005

Delimitačný protokol zo dňa 4.12.2003

Rozhodnutie č.X-361/06 zo dňa 12.7.2006

Rozhodnutie č.Star-2081/2005

Žiadosť č.-SEM/4 zo dňa 19.02.2007

ČASŤ C: ĎARCHY

Por.č.:

Vecné bremeno - povinnosť strpieť užívanie studne a s tým spojené opravy, údržby a vstup na pozemok p.č.13419/4 v prospech p.č.13208/9 (GP 813/07), podľa V-15312/07 zo dňa 10.7.2007

Iné údaje:

1 Žiadosť o zmenu sídla zo dňa 22.7.2006 - R-560/2006.

1 Zápis GP č. 42/2008

1 Zmena súpisného čísla, potvrdenie č.j. PPaSM 1063/2012-potvr. 18 zo 17.09.2012, Z-15740/12

Poznámka:

Bez zápisu.

Úrad geodézie, kartografie a katastra Slovenskej republiky
VÝPIS Z KATASTRA NEHNUTEĽNOSTÍ

Okres: Bratislava III

Vytvorené cez katastrálny portál

Obec: BA-m.č. NOVÉ MESTO

Dátum vyhotovenia 07.03.2017

Katastrálne územie: Nové Mesto

Čas vyhotovenia: 07:50:29

VÝPIS Z LISTU VLASTNÍCTVA č. 4024

ČASŤ A: MAJETKOVÁ PODSTATA

Stavby

Súpisné číslo	na parcele číslo	Druh stavby	Popis stavby	Druh ch.n.	Umiest. stavby
1899	17063/ 18	11	budova SOU		1

Právny vzťah k parcele na ktorej leží stavba 1899 je evidovaný na liste vlastníctva číslo 2056.

Legenda:

Druh stavby:

11 - Budova pre školstvo, na vzdelávanie a výskum

Kód umiestnenia stavby:

1 - Stavba postavaná na zemskom povrchu

ČASŤ B: VLASTNÍCI A INÉ OPRÁVNENÉ OSOBY

Por. číslo Priezvisko, meno (názov), rodné priezvisko, dátum narodenia, rodné číslo (IČO) a Spoluvlastnícky podiel miesto trvalého pobytu (sídlo) vlastníka

Účastník právneho vzťahu:

Vlastník

1 STRABAG Pozemné a inžinierske staveľstvo s.r.o., Mlynské nivy
61/A, Bratislava, PSČ 820 15, SR

328 / 909

IČO :

Účastník právneho vzťahu:

Vlastník

2 Bratislavský samosprávny kraj, Sabinovská 16, Bratislava, PSČ 820 05,
SR

581 / 909

IČO :

Titul nadobudnutia

Delimitačný protokol zo dňa 29.7.2002

Tituly nadobudnutia LV:

Osvedčenie Nz 161/01 zo dňa 1.6.2001

ČASŤ C: ŤARCHY

Bez zápisu.

Iné údaje:

1 zmena sídla, R-614/09

1 Zmena obchodného mena R-272/15

2 Žiadosť o zmenu sídla zo dňa 22.7.2006 - R-560/2006.

Poznámka:

Bez zápisu.

Úrad geodézie, kartografie a katastra Slovenskej republiky
VÝPIS Z KATASTRA NEHNUTEĽNOSTÍ

Okres: Bratislava III

Vytvorené cez katastrálny portál

Obec: BA-m.č. NOVÉ MESTO

Dátum vyhotovenia 07.03.2017

Katastrálne územie: Nové Mesto

Čas vyhotovenia: 09:00:21

VÝPIS Z LISTU VLASTNÍCTVA č. 2921

ČASŤ A: MAJETKOVÁ PODSTATA

Stavby

Súpisné číslo	na parcele číslo	Druh stavby	Popis stavby	Druh ch.n.	Umiest. stavby
1899	17063/ 21	20	dielne		1
Právny vzťah k parcele na ktorej leží stavba 1899 je evidovaný na liste vlastníctva číslo 2056.					
	17063/ 10	20	pomocné prevádzky		1
Právny vzťah k parcele na ktorej leží stavba je evidovaný na liste vlastníctva číslo 2356.					

Legenda:

Druh stavby:

20 - Iná budova

Kód umiestnenia stavby:

1 - Stavba postavaná na zemskom povrchu

ČASŤ B: VLASTNÍCI A INÉ OPRÁVNENÉ OSOBY

Por. číslo Priezvisko, meno (názov), rodné priezvisko, dátum narodenia, rodné číslo (IČO) a Spoluvlastnícky podiel miesto trvalého pobytu (sídlo) vlastníka

Účastník právneho vzťahu:

Vlastník

1 Bratislavský samosprávny kraj, Sabinovská 16, Bratislava, PSČ 820 05, SR

4029 / 10000

IČO :

Titul nadobudnutia Delimitačný protokol zo dňa 29.7.2002

Účastník právneho vzťahu:

Vlastník

2 ATC spol. s r.o. Bratislava Stará Vajnorská cesta 16

383 / 10000

IČO :

Titul nadobudnutia Kúpa V-2818/97 zo dňa 12.8.1997

Účastník právneho vzťahu:

Vlastník

3 STRABAG Pozemné a inžinierske stavebníctvo s.r.o., Mlynské nivy 61/A, Bratislava, PSČ 820 15, SR

5588 / 10000

IČO :

Titul nadobudnutia Kúpa V-2817/97 zo dňa 23.7.1997

ČASŤ C: ŤARCHY

Bez zápisu.

Iné údaje:

- 1 Žiadosť o zmenu sídla zo dňa 22.7.2006 - R-560/2006.
- 3 Zmena sídla, R-614/09
- 3 Zmena obchodného mena R-272/15

Poznámka:

Bez zápisu.

Úrad geodézie, kartografie a katastra Slovenskej republiky
VÝPIS Z KATASTRA NEHNUTEĽNOSTÍ

Okres: **Bratislava III**
Obec: **BA-m.č. NOVÉ MESTO**
Katastrálne územie: **Nové Mesto**

Vytvorené cez katastrálny portál

Dátum vyhotovenia **07.03.2017**
Čas vyhotovenia: **08:20:44**

VÝPIS Z LISTU VLASTNÍCTVA č. 2056

ČASŤ A: MAJETKOVÁ PODSTATA

PARCELY registra "C" evidované na katastrálnej mape

Parcelné číslo	Výmera v m ²	Druh pozemku	Spôsob využ. p.	Umiest. pozemku	Právny vzťah	Druh ch.n.
17063/ 11	936	Zastavané plochy a nádvoria	16	1		
Právny vzťah k stavbe evidovanej na pozemku 17063/ 11 je evidovaný na liste vlastníctva číslo 4196.						
17063/ 17	687	Zastavané plochy a nádvoria	25	1		
17063/ 18	606	Zastavané plochy a nádvoria	16	1		
Právny vzťah k stavbe evidovanej na pozemku 17063/ 18 je evidovaný na liste vlastníctva číslo 4024.						
17063/ 19	948	Zastavané plochy a nádvoria	16	1		
17063/ 21	602	Zastavané plochy a nádvoria	16	1		
Právny vzťah k stavbe evidovanej na pozemku 17063/ 21 je evidovaný na liste vlastníctva číslo 2921.						
17063/ 22	4374	Zastavané plochy a nádvoria	25	1		
17063/ 33	1953	Zastavané plochy a nádvoria	25	1		
17063/ 34	61	Zastavané plochy a nádvoria	25	1		

Legenda:

Spôsob využívania pozemku:

16 - Pozemok, na ktorom je postavená nebytová budova označená súpisným číslom

25 - Pozemok, na ktorom je postavená ostatná inžinierska stavba a jej súčasť

Umiestnenie pozemku:

1 - Pozemok je umiestnený v zastavanom území obce

Stavby

Súpisné číslo	na parcele číslo	Druh stavby	Popis stavby	Druh ch.n.	Umiest. stavby
1899	17063/ 19	20	dielňa		1

Legenda:

Druh stavby:

20 - Iná budova

Kód umiestnenia stavby:

1 - Stavba postavaná na zemskom povrchu

ČASŤ B: VLASTNÍCI A INÉ OPRÁVNENÉ OSOBY

Por. číslo **Priezvisko, meno (názov), rodné priezvisko, dátum narodenia, rodné číslo (IČO) a Spoluvlastnícky podiel miesta trvalého pobytu (sídlo) vlastníka**

Účastník právneho vzťahu:

Vlastník

1 Bratislavský samosprávny kraj, Sabinovská 16, Bratislava, PSČ 820 05, SR

1 / 1

IČO :

Tituly nadobudnutia LV:

Delimitačný protokol zo dňa 29.7.2002

Bez zápisu.

Iné údaje:

- 1 Žiadosť o zmenu sídla zo dňa 22.7.2006 - R-560/2006.

Poznámka:

Bez zápisu.

Úrad geodézie, kartografie a katastra Slovenskej republiky
VÝPIS Z KATASTRA NEHNUTEĽNOSTÍ

Okres: Bratislava III

Vytvorené cez katastrálny portál

Obec: BA-m.č. NOVÉ MESTO

Dátum vyhotovenia 07.03.2017

Katastrálne územie: Nové Mesto

Čas vyhotovenia: 09:09:19

VÝPIS Z LISTU VLASTNÍCTVA č. 2356

ČASŤ A: MAJETKOVÁ PODSTATA

PARCELY registra "C" evidované na katastrálnej mape

Parcelné číslo	Výmera v m ²	Druh pozemku	Spôsob využ. p.	Umiest. pozemku	Právny vzťah	Druh ch.n.
11787/ 21	39	Zastavané plochy a nádvoria	22	1		
11787/ 22	3	Zastavané plochy a nádvoria	22	1		
17063/ 6	5806	Zastavané plochy a nádvoria	18	1		
17063/ 7	1122	Zastavané plochy a nádvoria	16	1		
17063/ 10	660	Zastavané plochy a nádvoria	17	1		
Právny vzťah k stavbe evidovanej na pozemku 17063/ 10 je evidovaný na liste vlastníctva číslo 2921.						
17063/ 15	6760	Zastavané plochy a nádvoria	25	1		
17063/ 27	1498	Zastavané plochy a nádvoria	25	1		
17063/ 35	587	Zastavané plochy a nádvoria	25	1		
17063/ 36	485	Zastavané plochy a nádvoria	25	1		
17063/ 37	660	Zastavané plochy a nádvoria	25	1		
17063/ 48	65	Zastavané plochy a nádvoria	17	1		
17063/ 49	109	Zastavané plochy a nádvoria	18	1		

Legenda:

Spôsob využívania pozemku:

22 - Pozemok, na ktorom je postavená inžinierska stavba - cestná, miestna a účelová komunikácia, lesná cesta, poľná cesta, chodník, nekryté parkovisko a ich súčasť

17 - Pozemok, na ktorom je postavená budova bez označenia súpisným číslom

18 - Pozemok, na ktorom je dvor

25 - Pozemok, na ktorom je postavená ostatná inžinierska stavba a jej súčasť

16 - Pozemok, na ktorom je postavená nebytová budova označená súpisným číslom

Umiestnenie pozemku:

1 - Pozemok je umiestnený v zastavanom území obce

Stavby

Súpisné číslo	na parcele číslo	Druh stavby	Popis stavby	Druh ch.n.	Umiest. stavby
1899	17063/ 7	15	Administratívna budova		1

Legenda:

Druh stavby:

15 - Administratívna budova

Kód umiestnenia stavby:

1 - Stavba postavaná na zemskom povrchu

ČASŤ B: VLASTNÍCI A INÉ OPRÁVNENÉ OSOBY

Por. číslo Priezvisko, meno (názov), rodné priezvisko, dátum narodenia, rodné číslo (IČO) a Spoluvlastnícky podiel miesto trvalého pobytu (sídlo) vlastníka

Por. číslo *Priezvisko, meno (názov), rodné priezvisko, dátum narodenia, rodné číslo (IČO) a Spoluvlastnícky podiel miesto trvalého pobytu (sídlo) vlastníka*

Účastník právneho vzťahu: **Vlastník**

1 **STRABAG Pozemné a inžinierske stavitel'stvo s.r.o., Mlynské nivy**
61/A, Bratislava, PSČ 820 15, SR

1 / 1

IČO :

Titul nadobudnutia	ZMLUVA O PREDAJI CASTI PODNIKU V-838/94 ZO DNA 31.3.1994
Titul nadobudnutia	Kúpna zmluva V-32982/08 zo dňa 21.11.2008.
Titul nadobudnutia	Žiadosť o zápis GP č. 17/2005
Titul nadobudnutia	Zámenná zmluva V-941/16 zo dňa 03.02.2016

Tituly nadobudnutia LV:

Kúpa V-2817/97 zo dňa 23.7.1997 - vz 1112/97

Zámenná zmluva V-221/2000 zo dňa 28.2.2000

Kúpa V-940/2000 zo dňa 24.3.2000

Kúpa V-4101/03 zo dňa 19.11.2004

Žiadosť o zápis zmeny stavby - Kolaudačné rozhodnutie č. ÚKaSP-2005/762-OMA zo dňa 11.07.05

Žiadosť o zápis zmeny užívania stavby - Kolaudačné rozhodnutie zn. 00/17642-150/151-ONG zo dňa 07.12.00

ČASŤ C: ĎARCHY

Por.č.:

- 1 Právo z vecného bremena - pre vlastníka p.č. 17063/48 a 17063/49 na uloženie inžinierskej siete a s tým súvisiacu údržbu a opravy na pozemku p.č. 17063/23, ako aj právo vlastníka pozemkov p.č. 17063/48, 17063/49 aby jeho nájomcovia, jeho užívatelia, ako aj klienti, zamestnanci a dodávatelia mali právo vstupu prechodu a prejazdu motorovými vozidlami cez pozemok p.č. 17063/23, podľa V-39671/2007 zo dňa 3.1.2008- pvz.41/08.

Iné údaje:

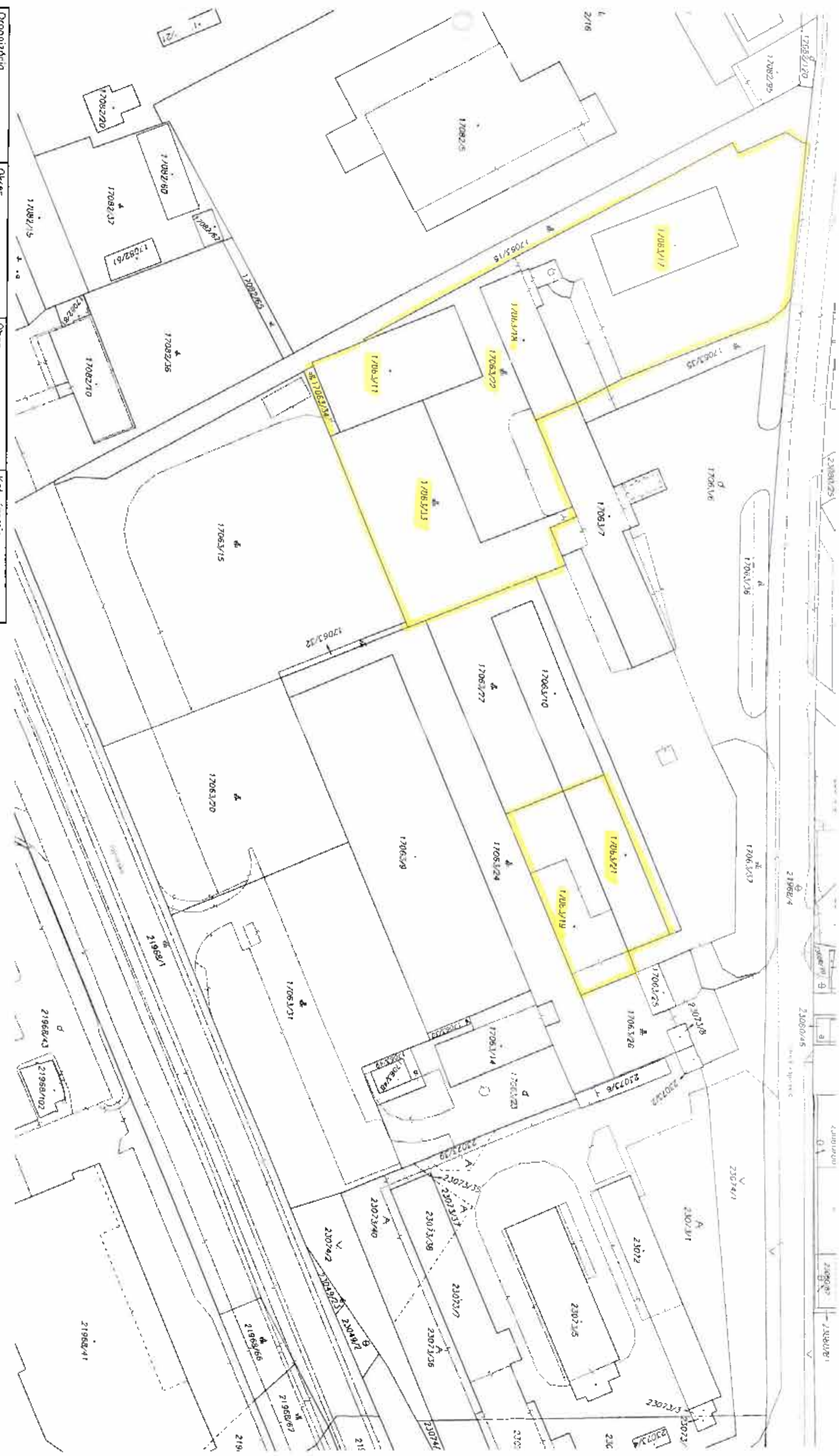
Právo prechodu a prejazdu cez p.č.17063/24 a p.č.17063/31 v prospech vlastníka p.č.17063/23, 17063/48 a 17063/49 podľa V-221/2000 zo dňa 28.2.2000, v zmysle GP č. 76/07.

Právo prechodu a prejazdu cez poz. p.č. 17063/26 a právo strpieť uloženie inžinierských sietí, v prospech vlastníka poz. p.č. 17063/48, 49, podľa V - 39040/07 zo dňa 21.12.2007.

- 1 GP č. 3/05
- 1 GP č. 76/07 (E4421)
- 1 Zmena sídla, R-614/09
- 1 Zmena obchodného mena R-272/15

Poznámka:

Bez zápisu.



AREÁL STARA VAIKORSKA 44

Organizácia	Katastrálny úrad v Bratislave Srdcov kolostro pre N. m. SR SR, B-Riadová ulica 27	Okres	Bratislava III	Obec	BA-m.č. NOVÉ MESTO	Koľ územie	Nové Mesto
Číslo združky	9/2224/2012	Mapový list č.	PEZINOK 7-8/21, 7-8/23, 7-8/12, 7-8/14	Mierka	1 : 1000	Kód Z	
no parcelu:	17083/11, 17, 18, 19, 21, 22, 33, 34	KÓPIA KATASTRÁLNEJ MAPY					
Vyhotožil							
Dno	03.05.2012	Meno	Mariano Kontlová				

Areál bývalej SOŠ automobilovej, Jána Jonáša 5 Bratislava

Nehnutelnosti evidované na LV 2039 pre katastrálne územie BA-Devínska Nová Ves

- Budova školy, súpis.číslo 6179, situovaná na parcele č.2778/216
- Budova - spojovacia chodba, súpis.č.6179, situovaná na parcele č. 2778/1
- Budova - soc. Prístavok, súpis.č. 6179, situovaná na parcele č.2778/218
- Budova - učňovské dielne, súpis.č. 6179, situovaná na parcele č.2778/219
- Pozemok, parcela č. 2778/216, zastavané plochy a nádvoria
- Pozemok, parcela č. 2778/217, zastavané plochy
- Pozemok, parcela č. 2778/218, zastavané plochy
- Pozemok, parcela č. 2778/219, zastavané plochy
- Pozemok, parcela č. 2778/220, zastavané plochy a nádv.
- Pozemok, parcela č. 2778/225, ostatné plochy
- Pozemok, parcela č. 2778/226, ostatné plochy
- Pozemok, parcela č. 2778/419, zastavané
- Pozemok, parcela č. 2778/476, zastavané plochy
- Pozemok, parcela č. 3860/27, zastavané plochy a nádvoria
- Pozemok, parcela č. 3860/26, zastavané plochy a nádvoria
- Pozemok, parcela č. 3860/28, ostatné plochy

Všetky nehnuteľnosti sú vo vlastníckom podiele BSK 1/1.

Na Okresnom súde Bratislava IV. (č.k. 16C 161/2008) bol vedený súdny spor medzi BSK a Helenou Liďákovou a spol. o určenie vlastníckeho práva k nehnuteľnostiam v Devínskej Novej Vsi. Súdny spor je ukončený v prospech BSK.

Areál bývalej SOŠ automobilovej Jána Jonáša má v dlhodobom prenájme od 1.9.2016 Duálna akadémia, z.z.p.o Bratislava na základe Zml.č.2016/128/SKO

Účtovná hodnota nehnuteľného majetku v správe školy k 31.12.2016 je :

- stavieb 2 061 609,07 €.
- pozemkov 2 441 207,02 €.

areál v Devínskej Novej Vsi



Úrad geodézie, kartografie a katastra Slovenskej republiky
VÝPIS Z KATASTRA NEHNUTEĽNOSTÍ

Okres: Bratislava IV

Vytvorené cez katastrálny portál

Obec: BA-m.č. DEVÍNSKA NOVÁ VES

Dátum vyhotovenia 31.08.2016

Katastrálne územie: Devínska Nová Ves

Čas vyhotovenia: 09:35:35

VÝPIS Z LISTU VLASTNÍCTVA č. 2039

ČASŤ A: MAJETKOVÁ PODSTATA

PARCELY registra "C" evidované na katastrálnej mape

Parcelné číslo	Výmera v m2	Druh pozemku	Spôsob využ. p.	Umiest. pozemku	Právny vzťah	Druh ch.n.
1613/ 9	336	Zastavané plochy a nádvorí	22	1		
2237/ 12	30	Zastavané plochy a nádvorí	22	2		
2238/ 14	255	Zastavané plochy a nádvorí	22	2		108
2238/ 15	210	Zastavané plochy a nádvorí	22	2		108
2238/ 16	90	Zastavané plochy a nádvorí	22	2		
2238/ 17	3	Zastavané plochy a nádvorí	22	2		108
2239/ 8	19	Zastavané plochy a nádvorí	22	2		
2241/ 44	28	Zastavané plochy a nádvorí	22	2		
2241/ 45	336	Zastavané plochy a nádvorí	22	2		
2241/ 46	30	Zastavané plochy a nádvorí	22	2		
2241/ 47	15	Zastavané plochy a nádvorí	99	2		5
Právny vzťah k stavbe evidovanej na pozemku 2241/ 47 je evidovaný na liste vlastníctva číslo 6749.						
2241/ 48	8	Zastavané plochy a nádvorí	22	2		
2241/ 49	63	Zastavané plochy a nádvorí	22	2		
2244/ 13	421	Zastavané plochy a nádvorí	22	2		
2244/ 26	274	Zastavané plochy a nádvorí	22	2		
2244/ 30	59	Vodné plochy	14	2		
2244/ 31	46	Zastavané plochy a nádvorí	22	2		
2244/ 34	3	Zastavané plochy a nádvorí	22	2		
2778/216	2185	Zastavané plochy a nádvorí	16	1		
2778/217	797	Zastavané plochy a nádvorí	16	1		
2778/218	1033	Zastavané plochy a nádvorí	17	1		
2778/219	5840	Zastavané plochy a nádvorí	16	1		
2778/220	19945	Zastavané plochy a nádvorí	25	1		
2778/225	958	Ostatné plochy	37	1		
2778/226	526	Ostatné plochy	37	1		
2778/419	333	Zastavané plochy a nádvorí	22	1		
2778/476	15	Zastavané plochy a nádvorí	16	1		

Právny vzťah k stavbe evidovanej na pozemku 2778/476 je evidovaný na liste vlastníctva číslo 1993.

PARCELY registra "C" evidované na katastrálnej mape

Parcelné číslo	Výmera v m2	Druh pozemku	Spôsob využ. p.	Umiest. pozemku	Právny vzťah	Druh ch.n.
3860/ 26	2496	Zastavané plochy a nádvoria	25	1		
3860/ 27	43	Zastavané plochy a nádvoria	16	1		
3860/ 28	10	Ostatné plochy	37	1		

Legenda:

Spôsob využívania pozemku:

99 - Pozemok využívaný podľa druhu pozemku

22 - Pozemok, na ktorom je postavená inžinierska stavba - cestná, miestna a účelová komunikácia, lesná cesta, poľná cesta, chodník, nekryté parkovisko a ich súčasť

37 - Pozemok, na ktorom sú skaly, svahy, rokliny, výmole, vysoké medze s krovím alebo kamením a iné plochy, ktoré neposkytujú trvalý úžitok

14 - Močiar

17 - Pozemok, na ktorom je postavená budova bez označenia súpisným číslom

25 - Pozemok, na ktorom je postavená ostatná inžinierska stavba a jej súčasť

16 - Pozemok, na ktorom je postavená nebytová budova označená súpisným číslom

Druh chránenej nehnuteľnosti:

108 - Chránené vtáčie územie

Umiestnenie pozemku:

2 - Pozemok je umiestnený mimo zastavaného územia obce

1 - Pozemok je umiestnený v zastavanom území obce

Právny vzťah:

5 - Vlastník pozemku nie je vlastníkom stavby postavenej na tomto pozemku (pozemkoch)

Stavby

Súpisné číslo	na parcele číslo	Druh stavby	Popis stavby	Druh ch.n.	Umiest. stavby
6179	2778/216	11	SOU strojárske		1
6179	2778/217	11	SOU strojárske		1
6179	2778/218	11	SOU strojárske		1
6179	2778/219	11	SOU strojárske		1
6179	3860/ 27	11	SOU strojárske		1

Legenda:

Druh stavby:

11 - Budova pre školstvo, na vzdelávanie a výskum

Kód umiestnenia stavby:

1 - Stavba postavaná na zemskom povrchu

ČASŤ B: VLASTNÍCI A INÉ OPRÁVNENÉ OSOBY

Por. číslo **Priezvisko, meno (názov), rodné priezvisko, dátum narodenia, rodné číslo (IČO) a Spoluvlastnícky podiel miesta trvalého pobytu (sídlo) vlastníka**

Účastník právneho vzťahu:

Vlastník

1 Bratislavský samosprávny kraj, Sabinovská 16, Bratislava, PSČ 820 05, SR

1 / 1

IČO :

Titul nadobudnutia	Žiadosť č.4793/2002 z 9.12.2002 - delimitačný protokol z 9.8.2002 - Vz 1155/03
Titul nadobudnutia	Rozhodnutie o určení súp.čísła: čís.j. 2606/2003/Enc. zo dňa 6.8.2003 - Vz 274/04
Titul nadobudnutia	Kúpna zmluva a zmluva o zriadení predkupného práva podľa V-5424/13 zo dňa 08.04.2013
Titul nadobudnutia	Kúpna zmluva podľa V-5425/13 zo dňa 08.04.2013
Titul nadobudnutia	Kúpna zmluva podľa V-5426/13 zo dňa 08.04.2013
Titul nadobudnutia	Rozsudok o určení vlastníckeho práva č. 16C/61/2008 - 223 zo dňa 30.04.2013, Z-256/14

ČASŤ C: ŤARCHY

Por.č.:

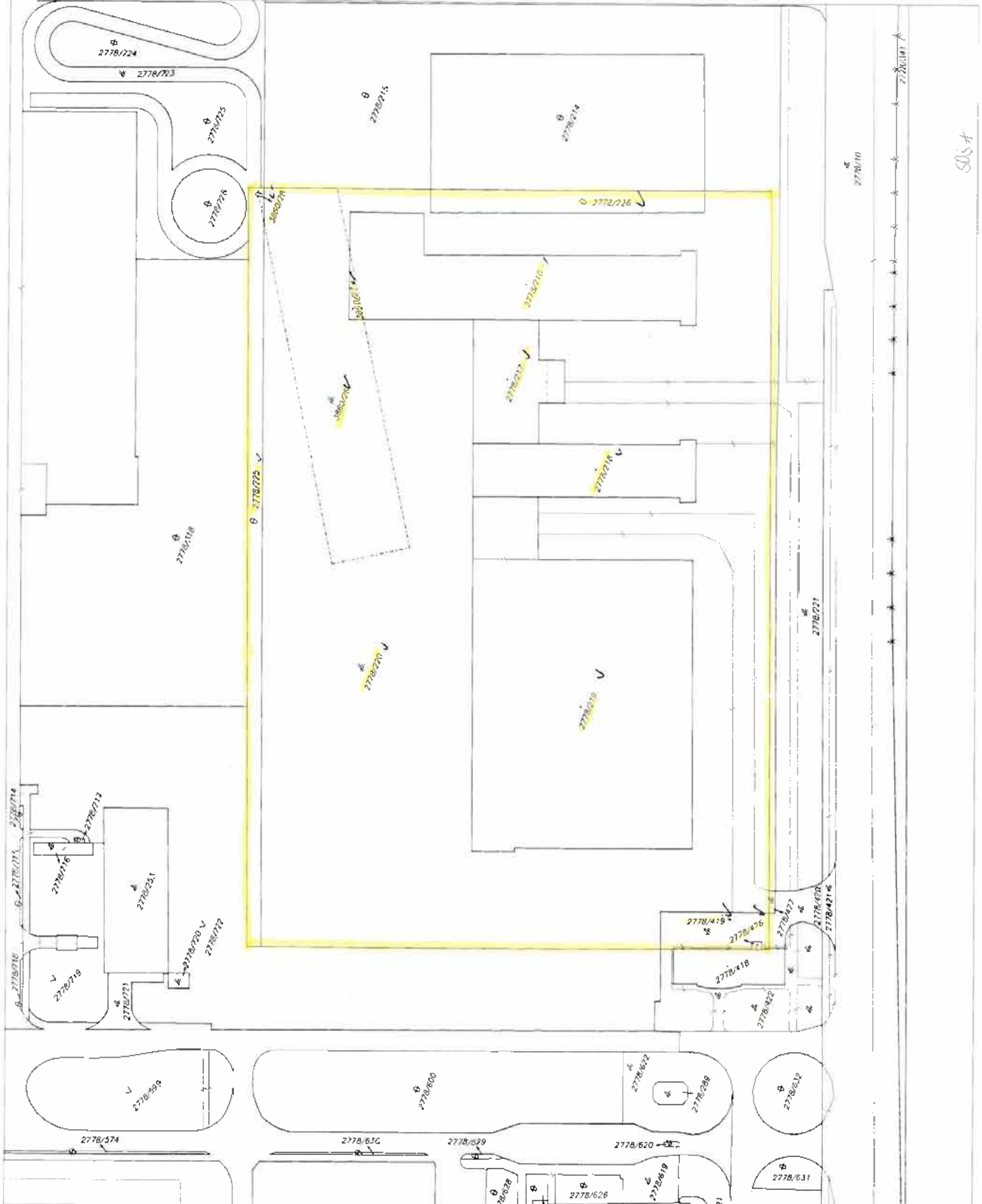
- 1 Predkupné právo k pozemkom registra 'C-KN' parc.č.2238/14, 2238/15, 2238/16, 2238/17, v prospech Slovenská republika, zastúpená Slovenským pozemkovým fondom (IČO: 17335345), podľa V- 5424/13 zo dňa 08.04.2013
- 1 Právo z vecného bremena - právo vybudovania, trvalého umiestnenia, prevádzky a údržby časti stavby Cyklomosta, právo zdržiavania sa, prechodu pešo a prejazdu vozidlami cez pozemky parc.č.2242/6 a parc.č.2244/32 v prospech Bratislavský samosprávny kraj (IČO: 36063606), podľa V-5428/13 zo dňa 08.04.2013

Iné údaje:


- 1 ZMVM 400/94
- 1 Zápis GP č. 36/2001 na zameranie stavby č.s. 6545 - Vz 144/02
- 1 Žiadosť o zápis zmeny adresy sídla, Z-1643/06
- 1 Dohoda o urovnaní V-1535/12 zo dňa 24.02.2012
- 1 GP č. 16/2010
- 1 Zápis chráneného vtáčieho územia Záhorské Pomoravie na pozemky registra C KN č. 2238/14, 2238/15, 2238/17 podľa Nariadenia vlády SR č. 145/2015 Z.z., Z-14621/15

Poznámka:

Bez zápisu.



SOS

Organizácia Katastrálny úrad Katastrálny úrad v Bratislave Správa katastra pre hlavné mesto SR Bratislava	Okres Bratislava	Obec BA-m.č.	Kat. územie DEV.NOVA VES
Číslo zázasky 2459/12	Mapový list č. STUPAVA 2-5/23, 2-5/14	Mierka 1 : 1000	Kód 1
KÓPIA KATASTRÁLNEJ MAPY na parcelu:			
Vyhotočil:			
Dňa 14.05.2012	Meno DOLNAKOVA S.	otlač o podpis 	



Areál bývalého SOU energetického Záhorská Bystrica

Nehnuteľnosti evidované na LV 4526 pre katastrálne územie BA-Záhorská Bystrica

- Budova- internát , súpis.číslo 7814, situovaná na parcele č. 3251
- Budova – kotolňa, súpis.číslo 7814, situovaná na parcele č. 3252
- Budova – škola, súpis.číslo 7814, situované na par.č. 3253/10
- Budova - CO skryt stavba s.č.7814,situovaná na parcele č. 3253/11
- Budova - dielne -súpis.č.7814,situovaná na parcele č. 3253/12
- Budova - garáže SOU, súpis.č.7814,situovaná na parcele č. 3253/14
- Budova - plaváreň, súpis.č.7814,situovaná na parcele č. 3253/15
- Budova – ubytovací barák, súpis.č.7814,situovaná na parcele č. 3253/18— právny vzťah ku parcele evidovaný na LV 1098, uvedené, že parcela je majetko-právne neusporiadaná.
- Budova- garáž, súpis.č.4014,situovaná na parcele č. 3253/64
- Budova- garáž, súpis.č. 4015,situovaná na parcele č. 3253/65,
- Budova- garáž, súpis.č 4016,situovaná na parcele č. 3253/66,
- Budova- garáž, súpis.č 4017,situovaná na parcele č. 3253/67,
- Budova- garáž, súpis.č 4018,situovaná na parcele č. 3253/68,
- Budova- garáž, súpis.č 4019,situovaná na parcele č. 3253/69,
- Budova- garáž, súpis.č 4020,situovaná na parcele č. 3253/9,
- Budova- garáž, súpis.č 4021,situovaná na parcele č. 3253/70,
- Budova- garáž, súpis.č 4022,situovaná na parcele č. 3253/71,
- Budova- garáž, súpis.č 4023,situovaná na parcele č. 3253/72,
- Budova- garáž, súpis.č 4024,situovaná na parcele č. 3253/73,
- Budova- garáž, súpis.č.4025,situovaná na parcele č. 3253/74,
- Pozemok parcela č. 3253/3, zastavané plochy
- Pozemok parcela č. 3253/7, ostatné plochy
- Pozemok parcela č. 3253/8, ostatné plochy
- Pozemok parcela č. 3253/13, zastavané plochy- právny vzťah k stavbe je evidovaný na LV 4042, transformačná stanica je vo vlastníctve Západoslovenská distribučná,a.s.Bratislava
- Pozemok parcela č. 3253/16, zastavané plochy (čistička odpadových vôd bez súpisného čísla)
- Pozemok parcela č. 3253/17, ostatné plochy
- Pozemok parcela č. 3253/19, zastavané plochy
- Pozemok parcela č. 3253/20, vodné plochy
- Pozemok parcela č. 3253/21, ostatné plochy
- Pozemok parcela č. 3253/22, zastavané plochy
- Pozemok parcela č. 3253/23, ostatné plochy
- Pozemok parcela č. 3253/24, lesné pozemky
- Pozemok parcela č. 3253/25, zastavané plochy
- Pozemok parcela č. 3253/26, zastavané plochy
- Pozemok parcela č. 3253/27,zastavané plochy
- Pozemok parcela č. 3253/28, zastavané plochy
- Pozemok parcela č. 3253/34, zastavané
- Pozemok parcela č. 3253/35, zastavané plochy
- Pozemok parcela č. 3253/38, zastavané plochy
- Pozemok parcela č. 3253/75, zastavané plochy
- Pozemok parcela č. 3253/116, zastavane plochy

- Pozemok parcela č. 3253/120, zastavané plochy
- Pozemok parcela č. 3253/121, zastavané plochy
- Pozemok parcela č. 3253/122, zastavané plochy
- Pozemok parcela č. 3253/129, zastavané plochy
- Pozemok parcela č. 3253/130, zastavané plochy
- Pozemok parcela č. 3253/131, zastavané plochy
- Pozemok parcela č. 3253/132, zastavané plochy
- Pozemok parcela č. 3253/133, zastavané plochy

Areál v Záhorskej Bystrici bol uznesením Zastupiteľstva BSK č. 34/2010 zo dňa 11.6.2010 vyhlásený za prebytočný majetok a určený na predaj.

Účtovná hodnota nehnuteľného majetku v areáli k 31.12.2016 je :

- stavieb
- pozemkov 2.941.193,05 €.

Prehľad zmlúv o nájme nebytového priestoru platných v roku 2016

nájomca	predmet nájmu+výmera v m2	doba nájmu od - do	ročná výška nájmu v €
Vladimír Škrovan	Par.č. 3253/75,133,130,132	Od 1.4.2014 neurčito	1.727,00 €
Rádio LAN, s.r.o Z.Bystrica	Prenájom časti priest.na streche a strojovne výťahu-antény a káble 2m2	6.6.2012 neurčito	1778,00
Telefonica O2 Slovakia s.r.o	Prenáj.časti priest.na streche pri výť.šachte ,stožiare 3 ks	10.11.2009 neurčito	2759,58
Slovak Telekom		Od 2007 neurčito	655,51
Ernest Novotný	DN, výpočtový list	Od 2004 neurčito	630,48
Adriana Host'ovecká	DN, garáž- Z.Bystrica	Od 1.11.2009 neurčito	594,24
Eduard Baranovič	DN, garáž- Z.Bystrica	Od 2004 neurčito	579,60
Imrich Lengyel	DN, garáž- Z.Bystrica	Od 2004 neurčito	289,80
Štefan Perniš	DN, garáž- Z.Bystrica	Od 2004 neurčito	289,80
Ján Kurel	DN, garáž- Z.Bystrica	Od 2004 neurčito	289,80
Domik Mrva	DN, garáž- Z.Bystrica	Od 2004 neurčito	289,80
Miroslav Mrva	DN, garáž- Z.Bystrica	Od 2004 neurčito	289,80
Kovačičova Zuzana	DN, garáž- Z.Bystrica	Od 2004 neurčito	289,80

Rudolf Mališka	DN, garáž- Z.Bystrica	Od 2004 neurčito	289,80
Tomáš Mališka	DN, garáž- Z.Bystrica		289,80
Peter Benický	DN, garáž- Z.Bystrica		289,80
Vladimír Furka	DN, garáž- Z.Bystrica		289,80

areál v Záhorskej Bystrici – budova školy



areál v Záhorskej Bystrici – budova internátu



areál v Záhorskej Bystrici – budova telocvične



areál v Záhorskej Bystrici – budova dielní



areál v Záhorskej Bystrici – budova kotolne



areál v Záhorskej Bystrici – garáže pre osobné motorové vozidlá



areál v Záhorskej Bystrici – garáže pre nákladné motorové vozidlá



Úrad geodézie, kartografie a katastra Slovenskej republiky
VÝPIS Z KATASTRA NEHNUTEĽNOSTÍ

Okres: Bratislava IV

Vytvorené cez katastrálny portál

Obec: BA-m.č. ZÁHORSKÁ BYSTRICA

Dátum vyhotovenia 07.03.2017

Katastrálne územie: Záhorská Bystrica

Čas vyhotovenia: 11:06:33

VÝPIS Z LISTU VLASTNÍCTVA č. 4526

ČASŤ A: MAJETKOVÁ PODSTATA

PARCELY registra "C" evidované na katastrálnej mape

Parcelné číslo	Výmera v m2	Druh pozemku	Spôsob využ. p.	Umiest. pozemku	Právny vzťah	Druh ch.n.
3251	1781	Zastavané plochy a nádvoria	16	2		
3252	321	Zastavané plochy a nádvoria	16	2		
3253/ 3	35340	Zastavané plochy a nádvoria	18	2		
3253/ 7	993	Ostatné plochy	37	2		
3253/ 8	458	Ostatné plochy	37	2		
3253/ 9	18	Zastavané plochy a nádvoria	16	2		
3253/ 10	1083	Zastavané plochy a nádvoria	16	2		
3253/ 11	951	Zastavané plochy a nádvoria	16	2		
3253/ 12	2442	Zastavané plochy a nádvoria	16	2		
3253/ 13	186	Zastavané plochy a nádvoria	16	2		5
Právny vzťah k stavbe evidovanej na pozemku 3253/ 13 je evidovaný na liste vlastníctva číslo 4042.						
3253/ 14	710	Zastavané plochy a nádvoria	16	2		
3253/ 15	1262	Zastavané plochy a nádvoria	16	2		
3253/ 16	418	Zastavané plochy a nádvoria	18	2		
3253/ 17	45	Ostatné plochy	37	2		
3253/ 19	39	Zastavané plochy a nádvoria	17	2		
3253/ 21	346	Ostatné plochy	37	2		
3253/ 22	14	Zastavané plochy a nádvoria	17	2		
3253/ 23	464	Ostatné plochy	37	2		
3253/ 24	939	Lesné pozemky	38	2		
3253/ 26	34	Zastavané plochy a nádvoria	17	2		
3253/ 27	22	Zastavané plochy a nádvoria	17	2		
3253/ 28	46	Zastavané plochy a nádvoria	17	2		
3253/ 34	1154	Zastavané plochy a nádvoria	18	2		
3253/ 35	4256	Zastavané plochy a nádvoria	18	2		
3253/ 38	85	Zastavané plochy a nádvoria	18	2		
3253/ 64	19	Zastavané plochy a nádvoria	16	2		
3253/ 65	18	Zastavané plochy a nádvoria	16	2		
3253/ 66	18	Zastavané plochy a nádvoria	16	2		
3253/ 67	18	Zastavané plochy a nádvoria	16	2		

PARCELY registra "C" evidované na katastrálnej mape

Parcelné číslo	Výmera v m2	Druh pozemku	Spôsob využ. p.	Umiest. pozemku	Právny vzťah	Druh ch.n.
3253/ 68	19	Zastavané plochy a nádvoria	16	2		
3253/ 69	19	Zastavané plochy a nádvoria	16	2		
3253/ 70	18	Zastavané plochy a nádvoria	16	2		
3253/ 71	18	Zastavané plochy a nádvoria	16	2		
3253/ 72	18	Zastavané plochy a nádvoria	16	2		
3253/ 73	18	Zastavané plochy a nádvoria	16	2		
3253/ 74	18	Zastavané plochy a nádvoria	16	2		
3253/ 75	1444	Zastavané plochy a nádvoria	18	2		
PLOMBA VYZNAČENÁ NA ZÁKLADE V - 4643/2017						
3253/116	315	Zastavané plochy a nádvoria	18	2		
3253/120	1526	Zastavané plochy a nádvoria	22	2		
3253/121	308	Zastavané plochy a nádvoria	18	2		
3253/122	153	Zastavané plochy a nádvoria	22	2		
3253/129	410	Zastavané plochy a nádvoria	18	2		
3253/130	120	Zastavané plochy a nádvoria	18	2		
PLOMBA VYZNAČENÁ NA ZÁKLADE V - 4643/2017						
3253/131	272	Zastavané plochy a nádvoria	99	2		
3253/132	53	Zastavané plochy a nádvoria	16	2	5	
PLOMBA VYZNAČENÁ NA ZÁKLADE V - 4643/2017						
Právny vzťah k stavbe evidovanej na pozemku 3253/132 je evidovaný na liste vlastníctva číslo 4337.						
3253/133	110	Zastavané plochy a nádvoria	18	2		
PLOMBA VYZNAČENÁ NA ZÁKLADE V - 4643/2017						

Legenda:

Spôsob využívania pozemku:

- 99 - Pozemok využívaný podľa druhu pozemku
- 22 - Pozemok, na ktorom je postavená inžinierska stavba - cestná, miestna a účelová komunikácia, lesná cesta, poľná cesta, chodník, nekryté parkovisko a ich súčasť
- 37 - Pozemok, na ktorom sú skaly, svahy, rokliny, výmole, vysoké medze s krovím alebo kamením a iné plochy, ktoré neposkytujú trvalý úžitok
- 38 - Pozemok s lesným porastom, dočasne bez lesného porastu za účelom obnovy lesa alebo po vykonaní náhodnej ťažby
- 17 - Pozemok, na ktorom je postavená budova bez označenia súpisným číslom
- 18 - Pozemok, na ktorom je dvor
- 16 - Pozemok, na ktorom je postavená nebytová budova označená súpisným číslom

Umiestnenie pozemku:

- 2 - Pozemok je umiestnený mimo zastavaného územia obce

Právny vzťah:

- 5 - Vlastník pozemku nie je vlastníkom stavby postavenej na tomto pozemku (pozemkoch)

Stavby

Súpisné číslo	na parcele číslo	Druh stavby	Popis stavby	Druh ch.n.	Umiest. stavby
4014	3253/ 64	7	garáž		1
4015	3253/ 65	7	garáž		1
4016	3253/ 66	7	garáž		1
4017	3253/ 67	7	garáž		1
4018	3253/ 68	7	garáž		1
4019	3253/ 69	7	garáž		1
4020	3253/ 9	7	garáž		1

Stavby

Súpisné číslo	na parcele číslo	Druh stavby	Popis stavby	Druh ch.n.	Umiest. stavby
4021	3253/ 70	7	garáž		1
4022	3253/ 71	7	garáž		1
4023	3253/ 72	7	garáž		1
4024	3253/ 73	7	garáž		1
4025	3253/ 74	7	garáž		1
7814	3251	11	internát		1
7814	3252	11	kotolňa		1
7814	3253/ 10	11	škola s telocvič.		1
7814	3253/ 11	11	škola s telocvič.		1
7814	3253/ 12	11	dielne		1
7814	3253/ 14	11	garáže		1
7814	3253/ 15	11	plaváreň		1
7814	3253/ 18	11	ubytovňa		1

Právny vzťah k parcele na ktorej leží stavba 7814 nie je evidovaný na liste vlastníctva.

Legenda:

Druh stavby:

7 - Samostatne stojaca garáž

11 - Budova pre školstvo, na vzdelávanie a výskum

Kód umiestnenia stavby:

1 - Stavba postavaná na zemskom povrchu

ČASŤ B: VLASTNÍCI A INÉ OPRÁVNENÉ OSOBY

Por. číslo Priezvisko, meno (názov), rodné priezvisko, dátum narodenia, rodné číslo (IČO) a Spoluvlastnícky podiel miesto trvalého pobytu (sídlo) vlastníka

Účastník právneho vzťahu:

Vlastník

1 Bratislavský samosprávny kraj, Sabinovská 16, Bratislava, PSČ 820 05,
SR

1 / 1

IČO :

Tituly nadobudnutia LV:

Žiadosť č. 4793/2002 zo dňa 9.12.2002 o zápis delimitačného protokolu

Žiadosť č. 8788/2003 zo dňa 20.10.2003 o zápis stavieb a GP č. 234-098/2003

Žiadosť č. ORGSM 76/69/2004 zo dňa 4.11.2004 o zápis delimitačného protokolu

Žiadosť č. 100123/2006-SEM/66 zo dňa 24.08.2006 o zápis delimitačného protokolu zo dňa 24.08.2006 - Z 1908/06

ČASŤ C: ŤARCHY

Por.č.:

- 1 Vecné bremeno podľa § 22 a nasl.Zákona č.79/1957 Zb. o výrobe, rozvoje a spotrebe elektriny (elektrizačný zákon) v spojení s § 96 ods.4 zákona č.251/2012 Z.z. o energetike a o zmene a doplnení niektorých zákonov v prospech spoločnosti Západoslvenská distribučná, a.s., IČO: 36361518, so sídlom Čulenova 6, 816 47 Bratislava podľa GP č.35735325-197/2012 na pozemku s parcelným číslom 3253/13, 3253/38, 3253/3, 3253/120, 3253/121, 3253/23 týkajúce sa elektroenergetického zariadenia: 1x22kV VN linka č.212 na trase BA TC2 - Rz Stupava, Z-21424/12

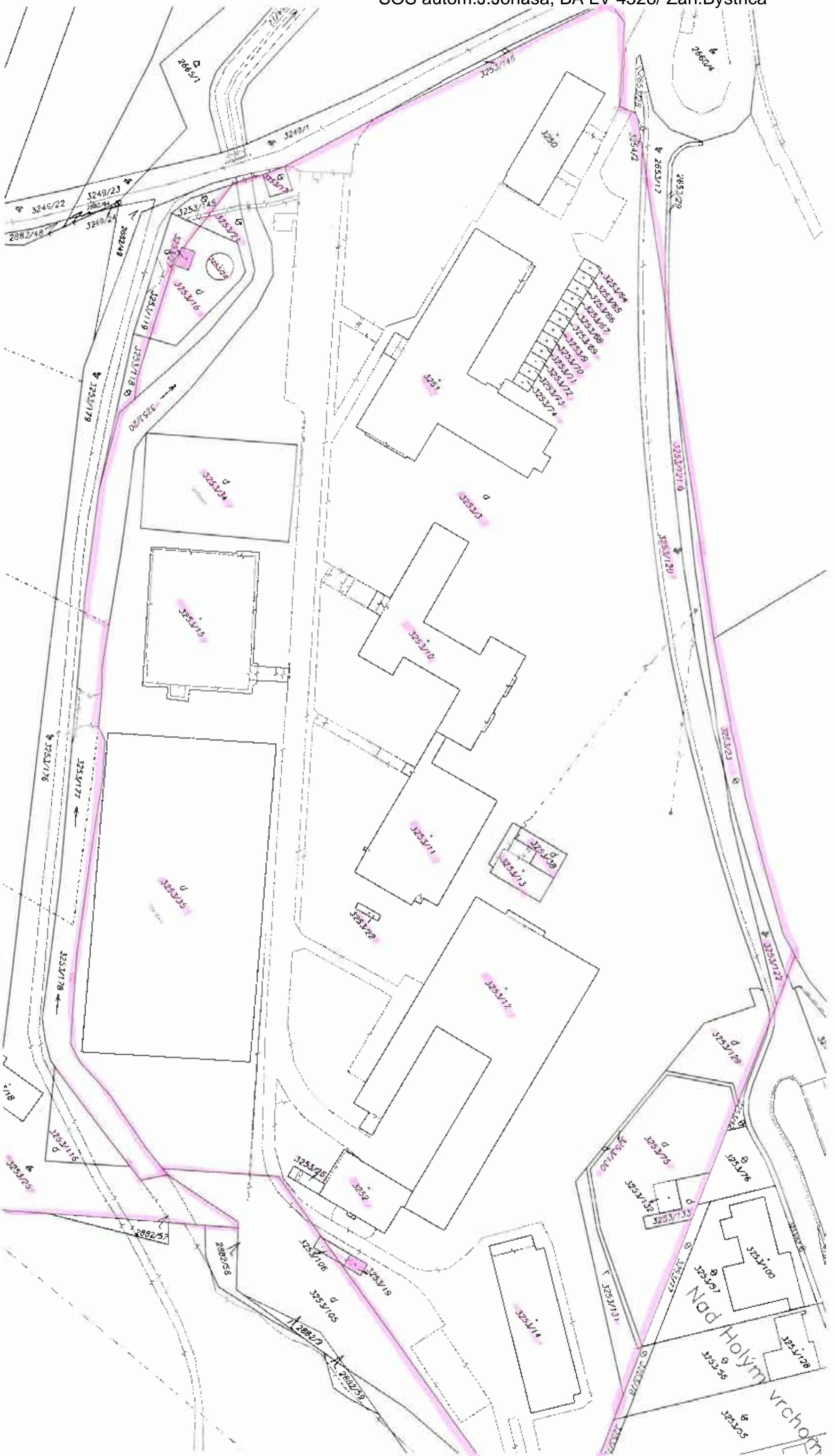
Iné údaje:

Žiadosť o zápis zmeny adresy sídla
GP č. 201/2005, GP č. 39/06

- 1 Zápis GPč.236/2005, Z-2064/11
- 1 Oprava kódu využitia pozemku parc.č.3253/131 - R 2908/16;

Poznámka:

Bez zápisu.



Organizácia		Okres		Obec		Katl. územie	
Katastrálny úrad v Bratislave Správa katastra pre hlavné mesto SR Bratislavu		Bratislava IV		BA-m.č. ZAHRADSKÁ BYSTRICA		Záhorská Bystrica	
Číslo zoznamy 18/1593/12		Mopový list č. STUPAVA 0-5/32, 0-5/31		Mierka 1 : 1000		Kód 1	
pre hlavné mesto SR Bratislavu na parcelu: ---		KÓPIA KATASTRÁLNEJ MAPY					
Vyhotovil		Meno		Sotkany		Pečiatka v. p.	
Dňa		18.05.2012					

511

Úrad geodézie, kartografie a katastra Slovenskej republiky
VÝPIS Z KATASTRA NEHNUTEĽNOSTÍ

Okres: Bratislava IV
Obec: BA-m.č. ZÁHORSKÁ BYSTRICA
Katastrálne územie: Záhorská Bystrica

Vytvorené cez katastrálny portál

Dátum vyhotovenia 07.03.2017
Čas vyhotovenia: 11:22:39

VÝPIS Z LISTU VLASTNÍCTVA č. 4042

ČASŤ A: MAJETKOVÁ PODSTATA

PARCELY registra "C" evidované na katastrálnej mape

Parcelné číslo	Výmera v m ²	Druh pozemku	Spôsob využ. p.	Umiest. pozemku	Právny vzťah	Druh ch.n.
277/ 9		2 Zastavané plochy a nádvoria	25	1		
876/ 81		14 Zastavané plochy a nádvoria	16	2		
876/ 82		9 Zastavané plochy a nádvoria	18	2		
2208/ 3		13 Zastavané plochy a nádvoria	17	1		
2559/ 2		12 Záhrady	4	1		
2652/773		104 Ostatné plochy	37	2		

Legenda:

Spôsob využívania pozemku:

37 - Pozemok, na ktorom sú skaly, svahy, rokliny, výmole, vysoké medze s krovím alebo kamením a iné plochy, ktoré neposkytujú trvalý úžitok

17 - Pozemok, na ktorom je postavená budova bez označenia súpisným číslom

18 - Pozemok, na ktorom je dvor

4 - Pozemok prevažne v zastavanom území obce alebo v záhradkárskej osade, na ktorom sa pestuje zelenina, ovocie, okrasná nízka a vysoká zeleň a iné poľnohospodárske plodiny

25 - Pozemok, na ktorom je postavená ostatná inžinierska stavba a jej súčasť

16 - Pozemok, na ktorom je postavená nebytová budova označená súpisným číslom

Umiestnenie pozemku:

2 - Pozemok je umiestnený mimo zastavaného územia obce

1 - Pozemok je umiestnený v zastavanom území obce

Stavby

Súpisné číslo	na parcele číslo	Druh stavby	Popis stavby	Druh ch.n.	Umiest. stavby
3964	3877/ 1	18	Transformačná stanica		1
Právny vzťah k parcele na ktorej leží stavba 3964 nie je evidovaný na liste vlastníctva.					
3964	3877/ 3	18	Transformačná stanica		1
Právny vzťah k parcele na ktorej leží stavba 3964 je evidovaný na liste vlastníctva číslo 5486.					
3971	255/ 2	18	Transformačná stanica		1
Právny vzťah k parcele na ktorej leží stavba 3971 je evidovaný na liste vlastníctva číslo 3367.					
3972	3253/ 13	18	Transformačná stanica		1
Právny vzťah k parcele na ktorej leží stavba 3972 je evidovaný na liste vlastníctva číslo 4526.					
4160	876/ 81	18	trafostanica TS 1601-000		1
4161	2208/ 3	23	Trafostanica TS 1474-000		1

Legenda:

Druh stavby:

18 - Budova technickej vybavenosti sídla (vymenníková stanica, budova na rozvod energií, čerpacia a prečerpávacía stanica, úpravňa vody, transformačná stanica a rozvodňa, budova vodojemu alebo čistiareň odpadových vôd a iné)

23 - Inžinierska stavba

Kód umiestnenia stavby:

1 - Stavba postavaná na zemskom povrchu

ČASŤ B: VLASTNÍCI A INÉ OPRÁVNENÉ OSOBY

Por. číslo Priezvisko, meno (názov), rodné priezvisko, dátum narodenia, rodné číslo (IČO) a Spoluvlastnícky podiel miesto trvalého pobytu (sídlo) vlastníka

Por. číslo Priezvisko, meno (názov), rodné priezvisko, dátum narodenia, rodné číslo (IČO) a Spoluvlastnícky podiel miesto trvalého pobytu (sídlo) vlastníka

Účastník právneho vzťahu: **Vlastník**

1 **Západoslovenská distribučná**, a.s., Čulenova 6, Bratislava, PSČ 816 47,
SR

1 / 1

IČO :

Titul nadobudnutia	Vklad do spoločnosti V-3914/01 zo dňa 1.11.2001
Titul nadobudnutia	Kúpna zmluva V-2152/03 zo dňa 3.9.2003 - Vz 683/03
Titul nadobudnutia	Kúpna zmluva V 8195/07 z 26.3.2007, GP č. 77/06.
Titul nadobudnutia	Vyhlásenie o vklade nehnuteľností, podľa V-20026/07 zo dňa 26.5.2008.
Titul nadobudnutia	Kúpna zmluva V-1719/09 zo dňa 05.02.2009.
Titul nadobudnutia	Kúpna zmluva V-6449/09 zo dňa 30.04.2009.
Titul nadobudnutia	Kúpna zmluva V-24882/10 zo dňa 04.11.2010
Titul nadobudnutia	Kúpna zmluva V-24884/10 zo dňa 04.11.2010
Titul nadobudnutia	Rozhodnutie o určení súpisného čísla stavby č.j. 559/738/2015 zo 16.04.2015, Z-10111/15
Titul nadobudnutia	Rozhodnutie o určení súpisného čísla č.j.: 558/737/2015 zo dňa 16.04.2015,Z-10064/15

ČASŤ C: **ŤARCHY**

Por.č.:

Právo v prospech vlastníka VN - kábla spočívajúce v umiestnení VN - kábla, uložení zemného elektrického kábla, vstupu počas údržby, prípadne havárie a v strpení užívania pozemku parc.č. 2652/404 podľa 5689/04 zo dňa 6.4.2005.

Iné údaje:

1 Zmena obchodného mena spoločnosti, R-297/13

Poznámka:

Bez zápisu.

Internát súpisné číslo 3079 na Dopravnej ul. 51

Nehnutelnosti evidované na LV 1196 pre katastrálne územie BA-Rača

- Budova, súpis.č. 3079 situovaná na pozemkoch parcelné číslo 4778/10 a 4778/11
 - Pozemok, zastavané plochy a nádvoría, situovaný na par.č.4778/19
 - Pozemok, ostatné plochy , situovaný na par.č.4778/87
- Vlastnícky podiel BSK je 1/1.

Účtovná hodnota nehnuteľného majetku k 31.12.2016 je :

- | | |
|------------|--------------|
| - stavieb | 556.632,70 € |
| - pozemkov | 62.897,02 €. |

Budova internátu a pozemky boli Zastupiteľstvom BSK uznesením č. 61/2011 zo dňa 9.9.2011 vyhlásené za prebytočný majetok;

Pozemok parcela č. 4778/19 , evidovaný na LV č. 1196 je v prenájme firmy UNINOVA HOSTEL, s.r.o na obdobie do 9/2019 za účelom zabezpečenia dopravnej obslužnosti (parkovanie) susedného objektu školského internátu na Dopravnej 51.

budova internátu na Dopravnej ul. 51



Úrad geodézie, kartografie a katastra Slovenskej republiky
VÝPIS Z KATASTRA NEHNUTEĽNOSTÍ

Okres: Bratislava III
 Obec: BA-m.č. RAČA
 Katastrálne územie: Rača

Vytvorené cez katastrálny portál

Dátum vyhotovenia 02.03.2017
 Čas vyhotovenia: 20:09:26

VÝPIS Z LISTU VLASTNÍCTVA č. 1196

ČASŤ A: MAJETKOVÁ PODSTATA

PARCELY registra "C" evidované na katastrálnej mape

Parcelné číslo	Výmera v m ²	Druh pozemku	Spôsob využ. p.	Umiest. pozemku	Právny vzťah	Druh ch.n.
4778/ 10	1013	Zastavané plochy a nádvoria	16	1		
4778/ 11	585	Zastavané plochy a nádvoria	17	1		
4778/ 18	1344	Ostatné plochy	37	1		
4778/ 19	1020	Zastavané plochy a nádvoria	25	1		
4778/ 21	729	Ostatné plochy	37	1		
4778/ 36	526	Zastavané plochy a nádvoria	16	1		
4778/ 37	406	Zastavané plochy a nádvoria	16	1		
4778/ 87	2643	Ostatné plochy	37	1		
4778/ 88	110	Ostatné plochy	37	1		
17330/ 3	1396	Zastavané plochy a nádvoria	16	1		
17330/ 15	1302	Ostatné plochy	30	1		
17330/ 16	2078	Zastavané plochy a nádvoria	18	1		
17330/ 17	907	Zastavané plochy a nádvoria	16	1		
17330/ 18	3692	Zastavané plochy a nádvoria	18	1		
17358/ 3	7793	Zastavané plochy a nádvoria	16	1		

Legenda:

Spôsob využívania pozemku:

37 - Pozemok, na ktorom sú skaly, svahy, rokliny, výmole, vysoké medze s krovím alebo kamením a iné plochy, ktoré neposkytujú trvalý úžitok

30 - Pozemok, na ktorom je ihrisko, štadión, kúpalisko, športová dráha, autokemp, táborisko a iné

17 - Pozemok, na ktorom je postavená budova bez označenia súpisným číslom

18 - Pozemok, na ktorom je dvor

16 - Pozemok, na ktorom je postavená nebytová budova označená súpisným číslom

25 - Pozemok, na ktorom je postavená ostatná inžinierska stavba a jej súčasť

Umiestnenie pozemku:

1 - Pozemok je umiestnený v zastavanom území obce

Stavby

Súpisné číslo	na parcele číslo	Druh stavby	Popis stavby	Druh ch.n.	Umiest. stavby
2444	17557/ 28	11	škola		1
Právny vzťah k parcele na ktorej leží stavba 2444 nie je evidovaný na liste vlastníctva.					
2495	17330/ 3	11	stavba		1
2510	17358/ 3	15	BUDOVA		1
3079	4778/ 10	20	stavba		1
3079	4778/ 11	20	stavba		1
9599	4778/ 36	20	Dielenský objekt		1
9600	4778/ 37	20	Dielenský objekt		1

Legenda:

Druh stavby:

Stavby

Súpisné číslo na parcele číslo Druh stavby Popis stavby

Druh ch.n. Umiest. stavby

20 - Iná budova

15 - Administratívna budova

11 - Budova pre školstvo, na vzdelávanie a výskum

Kód umiestnenia stavby:

1 - Stavba postavaná na zemskom povrchu

ČASŤ B: VLASTNÍCI A INÉ OPRÁVNENÉ OSOBY

Por. číslo Priezvisko, meno (názov), rodné priezvisko, dátum narodenia, rodné číslo (IČO) a Spoluvlastnícky podiel miesto trvalého pobytu (sídlo) vlastníka

Účastník právneho vzťahu:

Vlastník

1 Bratislavský samosprávny kraj, Sabinovská 16, Bratislava, PSČ 820 05,
SR

1 / 1

IČO :

Titul nadobudnutia

Rozhodnutie o určení súpisného čísla 546-11969/SO-C/2005/60-SČ a 546-12102/SO-C/2005/61-SČ, Delimitačný protokol zo dňa 5.12.2005

Titul nadobudnutia

Žiadosť č.100459/2009/SEM-106 zo dňa 19.5.2009

Tituly nadobudnutia LV:

Delimitačný protokol zo dňa 1.7.2002

Delimitačný protokol zo dňa 29.7.2002

Delimitačný protokol zo dňa 14.8.2002

Žiadosť o zápis zo dňa 3.7.2003

ČASŤ C: ŤARCHY

Bez zápisu.

Iné údaje:

GP č.89/2000

Rozhodnutie č. X-1036/09-SPI zo dňa 01.10.2009

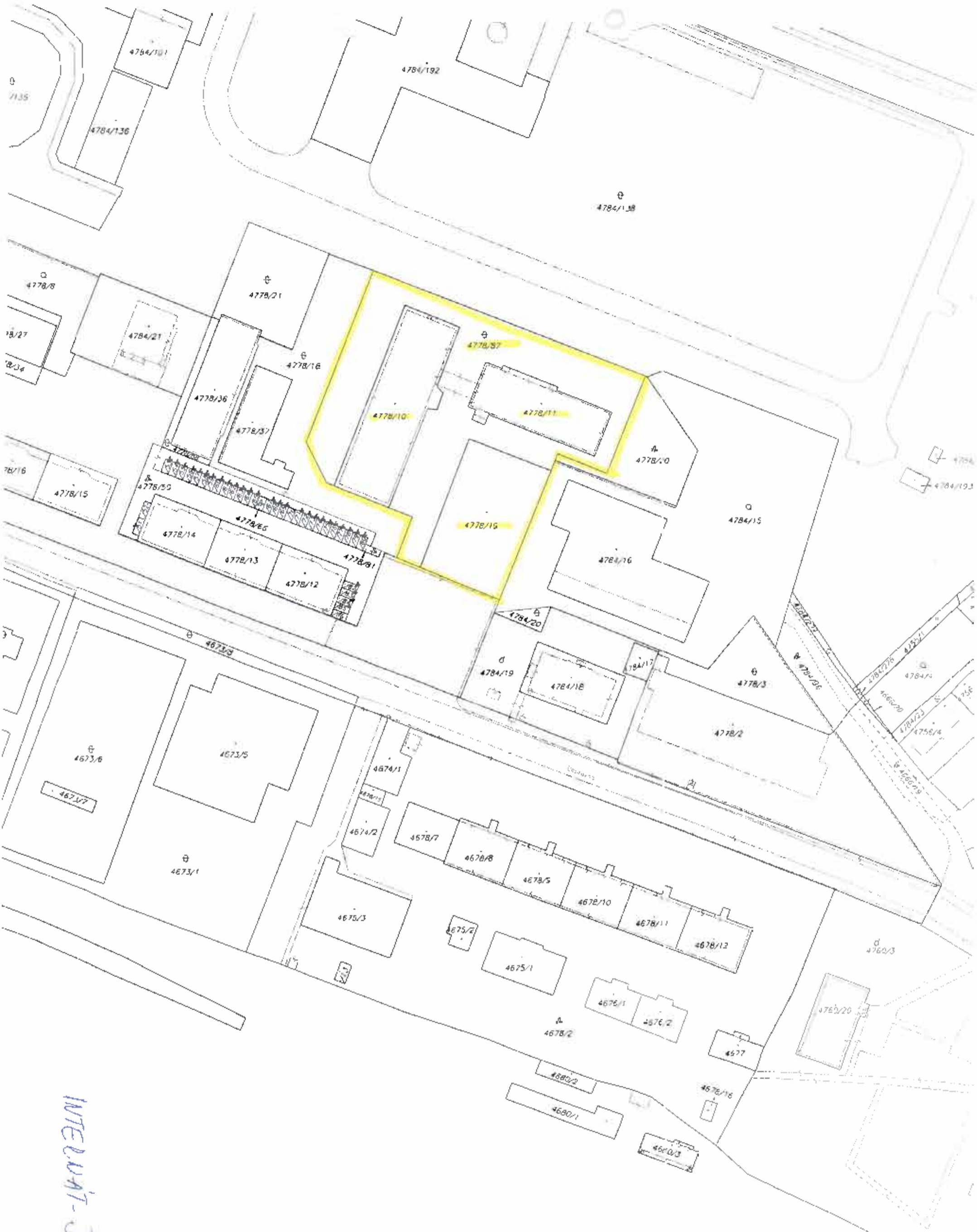
1 Žiadosť o zmenu sídla zo dňa 22.7.2006 - R-560/2006.

1 GP č.0602/09

1 Zápis geometrického plánu č. 89/2009 zo dňa 6.10.2009, R-1932/09


Poznámka:

Bez zápisu.



INTERVAT - Doprava 51

Organizácia	Okres	Obec	Kat. územie
Katastrálny úrad v Bratislave Správa katastra pre M. m. SR BA, B-Račová dňa 27	Bratislava III	BA-m.č. RAČA	Račč
	Číslo zákazky 9/2224/2012	Mapový list č. PEZINOK 7-7/41	Mierka 1 : 100C
KÓPIA KATASTRÁLNEJ MAPY			
na parcely: 4788/10, 11, 18, 19, 21, 88, 36, 37, 87			
Vytvoril			
Dňa	Meno		
03.05.2012	Mariana Kontilová 16216		



Areál býv.školy a internátu (SOŠ chemickej) Račianska 78-80

Nehnuteľnosti evidované na LV 4196 pre katastrálne územie BA-Nové Mesto

- Budova školy na **Račianskej ul. 78** ,súpisné číslo 1575, situovaná na pozemku parcelné číslo 13419/1;
- Budova školského internátu- **na Račianskej ul. 80**, súpisné číslo 1576, situovaná na pozemku parcelné číslo 13418/1, 13418/3, 13419/5
- Pozemok, situovaný na par.č.13418/2 ,
- Budova, garáže súpisné číslo 11726 situované na pozemku parcelné číslo 13419/3;
- Budova - sklad horľavín súpisné číslo 11727 situovaný na pozemku parcelné číslo 13419/5.

Majetok je nepoistený. Budova školy je od 09/2010 nevyužívaná pre vyučovací proces. Uznesením Zastupiteľstva BSK č. 51/2015 zo dňa 26.06.2015 bola budova vyhlásená za prebytočný majetok BSK;

Objekt bol daný do dlhodobého prenájmu OZ Cvernovka, od 6/2016 na 25 rokov.

Účtovná hodnota nehnuteľného majetku k 31.12.2016 je :

- stavieb 2.618.626,99 €
- pozemkov 2.035.909,06 €.

Budova bola do 1.10.2015 v správe SOŠ chemickej, Vlčie Hrdlo 50, Bratislava

Prehľad zmlúv o nájme nebytového priestoru platných v roku 2016

nájomca	predmet nájmu+výmera v m2	doba nájmu od - do	ročná výška nájmu v € (bez energií)
Ernest Novotný	DN,služ.byť Račianska 78-80	Od 2004 neurčito	630,48 €

budova školy – Račianska 78



sklad – Račianska 78



budova školského internátu – Račianska 80



Úrad geodézie, kartografie a katastra Slovenskej republiky
VÝPIS Z KATASTRA NEHNUTEĽNOSTÍ

Okres: Bratislava III

Vytvorené cez katastrálny portál

Obec: BA-m.č. NOVÉ MESTO

Dátum vyhotovenia 07.03.2017

Katastrálne územie: Nové Mesto

Čas vyhotovenia: 08:29:35

VÝPIS Z LISTU VLASTNÍCTVA č. 4196

ČASŤ A: MAJETKOVÁ PODSTATA

PARCELY registra "C" evidované na katastrálnej mape

Parcelné číslo	Výmera v m ²	Druh pozemku	Spôsob využ. p.	Umiest. pozemku	Právny vzťah	Druh ch.n.
11758/ 2	1684	Zastavané plochy a nádvorí	18	1		
11758/ 5	1125	Zastavané plochy a nádvorí	16	1		
11758/ 20	191	Zastavané plochy a nádvorí	18	1		
11914	622	Zastavané plochy a nádvorí	16	1		
11915/ 1	4902	Zastavané plochy a nádvorí	16	1		
11915/ 2	602	Zastavané plochy a nádvorí	16	1		
11962/ 19	935	Ostatné plochy	30	1		
11962/ 24	135	Ostatné plochy	30	1		
12140	827	Zastavané plochy a nádvorí	16	1		
12142/ 11	12307	Zastavané plochy a nádvorí	15	1		
12143	682	Zastavané plochy a nádvorí	15	1		
13081/ 1	11798	Zastavané plochy a nádvorí	18	1		
13081/ 2	1015	Zastavané plochy a nádvorí	16	1		
13081/ 3	879	Zastavané plochy a nádvorí	16	1		
13081/ 4	223	Zastavané plochy a nádvorí	17	1		
13081/ 9	339	Zastavané plochy a nádvorí	16	1		
13132/ 2	9716	Zastavané plochy a nádvorí	16	1		
13145/ 1	2357	Zastavané plochy a nádvorí	16	1		
13145/ 20	2482	Zastavané plochy a nádvorí	18	1		
13145/ 21	1405	Ostatné plochy	30	1		
13418/ 1	1785	Zastavané plochy a nádvorí	16	1		
13418/ 2	9449	Ostatné plochy	30	1		
13418/ 3	14	Zastavané plochy a nádvorí	16	1		
13419/ 1	1924	Zastavané plochy a nádvorí	16	1		
13419/ 2	142	Zastavané plochy a nádvorí	16	1		5
13419/ 3	128	Zastavané plochy a nádvorí	16	1		5
13419/ 4	12333	Zastavané plochy a nádvorí	25	1		
13419/ 5	94	Zastavané plochy a nádvorí	16	1		5
13601/ 13	3581	Zastavané plochy a	17	1		

PARCELY registra "C" evidované na katastrálnej mape

Parcelné číslo	Výmera v m2	Druh pozemku	Spôsob využ. p.	Umiest. pozemku	Právny vzťah	Druh ch.n.
13601/ 15	2869	nádvoria Zastavané plochy a nádvoria		17		1
13670/ 2	6649	Zastavané plochy a nádvoria		16		1

Legenda:

Spôsob využívania pozemku:

- 15 - Pozemok, na ktorom je postavená bytová budova označená súpisným číslom
- 30 - Pozemok, na ktorom je ihrisko, štadión, kúpalisko, športová dráha, autokemp, táborisko a iné
- 17 - Pozemok, na ktorom je postavená budova bez označenia súpisným číslom
- 18 - Pozemok, na ktorom je dvor
- 16 - Pozemok, na ktorom je postavená nebytová budova označená súpisným číslom
- 25 - Pozemok, na ktorom je postavená ostatná inžinierska stavba a jej súčasti

Umiestnenie pozemku:

- 1 - Pozemok je umiestnený v zastavanom území obce

Právny vzťah:

- 5 - Vlastník pozemku nie je vlastníkom stavby postavenej na tomto pozemku (pozemkoch)

Stavby

Súpisné číslo	na parcele číslo	Druh stavby	Popis stavby	Druh ch.n.	Umiest. stavby
1045	13670/ 2		11		1
1143	13145/ 1		11 škola		1
1377	12140		20		1
1377	12143		11 škola		1
1531	13132/ 2		20		1
1532	13081/ 2		11 škola		1
1532	13081/ 3		11 škola		1
1532	13081/ 4		11 škola		1
1532	13081/ 9		11 škola		1
1575	13419/ 1		20		1
1576	13418/ 1		20		1
1576	13418/ 3		11 spojovacia chodba		1
1576	13419/ 5		11 spojovacia chodba		1
1606	11758/ 5		12 Domov sociálnych služieb pre deti		1
1621	11915/ 1		20 prevádzk.budova		1
1622	11914		20 prevádzk.budova		1
3446	13601/ 13		1 mech.dielne		1
11725	17063/ 11		19 športová hala		1
Právny vzťah k parcele na ktorej leží stavba 11725 je evidovaný na liste vlastníctva číslo 2056.					
11726	13419/ 2		7 garáže		1
11727	13419/ 3		11 sklad		1
11859	11915/ 2		20 jedáleň		1
12245	12137		11 školská jedáleň		1

Právny vzťah k parcele na ktorej leží stavba 12245 je evidovaný na liste vlastníctva číslo 1.

Legenda:

Druh stavby:

- 20 - Iná budova
- 7 - Samostatne stojaca garáž
- 1 - Priemyselná budova
- 12 - Budova zdravotníckeho a sociálneho zariadenia
- 11 - Budova pre školstvo, na vzdelávanie a výskum
- 19 - Budova pre šport a rekreačné účely

Kód umiestnenia stavby:

- 1 - Stavba postavaná na zemskom povrchu

ČASŤ B: VLASTNÍCI A INÉ OPRÁVNENÉ OSOBY

Por. číslo Priezvisko, meno (názov), rodné priezvisko, dátum narodenia, rodné číslo (IČO) a Spoluvlastnícky podiel miesto trvalého pobytu (sídlo) vlastníka

Účastník právneho vzťahu:

Vlastník

1 Bratislavský samosprávny kraj, Sabinovská 16, Bratislava, PSČ 820 05,
SR

1 / 1

Por. číslo Priezvisko, meno (názov), rodné priezvisko, dátum narodenia, rodné číslo (IČO) a Spoluvlastnícky podiel miesto trvalého pobytu (sídlo) vlastníka

IČO :

Titul nadobudnutia Rozsudok Krajského súdu v Bratislave č. 4 Cob 123/2007-114, 1304114762 zo dňa 28.09.2010, právoplatné a vykonateľné dňa 17.07.2009, Z-16323/10 týkajúci sa vlastníctva pozemku parc.č. 11915/2

Titul nadobudnutia Delimitačný protokol č.8/2012 reg.č.76/2012-4220-2040 zo dňa 13.02.2012, Z-5518/12

Tituly nadobudnutia LV:

Delimitačné protokoly zo dňa 14.8.2002

Rozhodnutie č.Star-1644/2003

Rozhodnutie č.Star-2174/2003

Delimitačný protokol zo dňa 29.1.2004

Delimitačný protokol zo dňa 29.1.2004

Žiadosť č. 51/2003 zo dňa 8.1.2003 o zápis stavby, oznámenie č. Val-1889/2002

Žiadosť č. 4701/2003 zo dňa 20.6.2003 o zápis stavieb, rozhodnutie Star-1644/2003 a oznámenie Val-1905/2003 a GP č. 105/2002

Kúpa V-1478/04 zo dňa 2.6.2005

Delimitačný protokol zo dňa 4.12.2003

Rozhodnutie č.X-361/06 zo dňa 12.7.2006

Rozhodnutie č.Star-2081/2005

Žiadosť č.-SEM/4 zo dňa 19.02.2007

ČASŤ C: ĎARČY

Por.č.:

Vecné bremeno - povinnosť strpieť užívanie studne a s tým spojené opravy, údržby a vstup na pozemok p.č.13419/4 v prospech p.č.13208/9 (GP 813/07), podľa V-15312/07 zo dňa 10.7.2007

Iné údaje:

1 Žiadosť o zmenu sídla zo dňa 22.7.2006 - R-560/2006.

1 Zápis GP č. 42/2008

1 Zmena súpisného čísla, potvrdenie č.j. PPaSM 1063/2012-potvr. 18 zo 17.09.2012, Z-15740/12

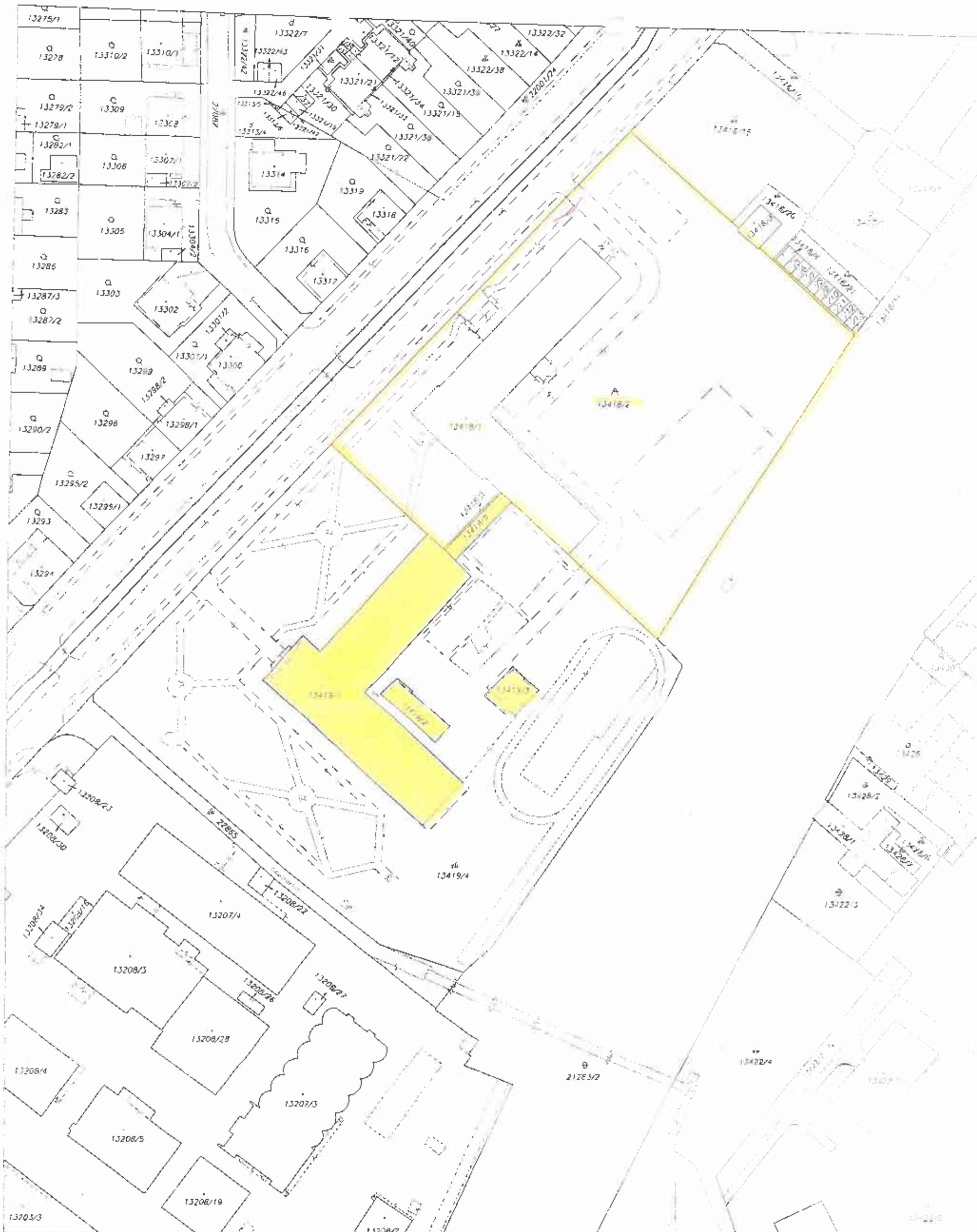
Poznámka:

Bez zápisu.



Organizácia Katastrálny úrad Katastrálny úrad v Bratislave Správa katastra pre hlavné mesto SR Bratislava	Okres Bratislava	Obec BA-m.č. NOVÉ MESTO	Kat. územie Nové Mesto
	Číslo zákazky 245911	Mapový list č. PEZINOK 8-8/12, 8-8/14	Mierka 1 : 1000 Kód 1
KÓPIA KATASTRÁLNEJ MAPY na parceľu:			
Vyhotožil			
Dňa 14.05.2012	Meno DOLNAKOVA S.	 ka a podpis 	

14.05.2012 20:00



SOS CHEMICKÁ
 brzdový Račianska 78 a 80

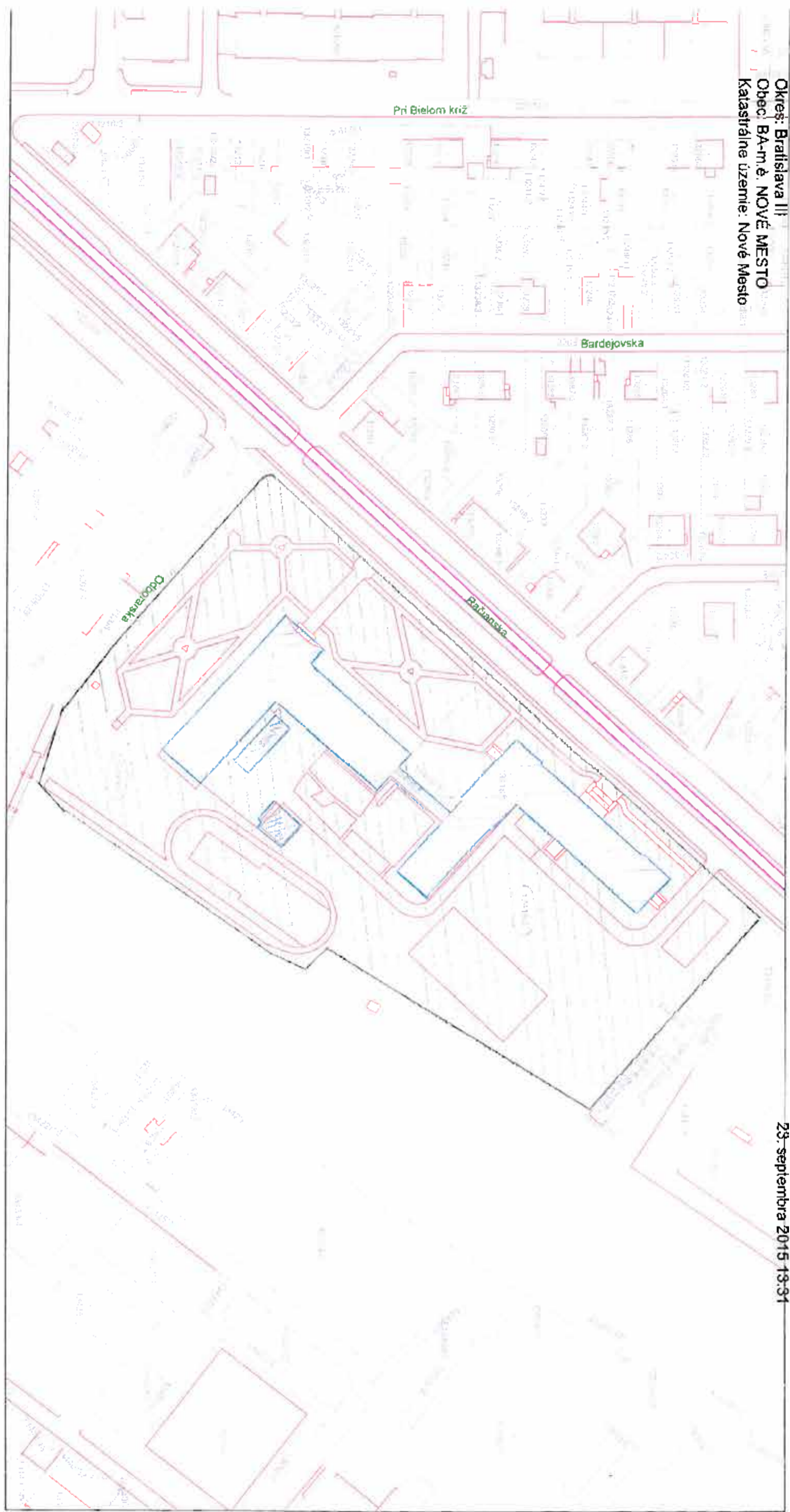
Organizácia Katastrálny úrad Katastrálny úrad v Bratislave Správa katastra pre hlavné mesto SR Bratislava	Okres Bratislava	Obec BA-m.č. NOVÉ MESTO	Kat. územie Nové Mesto
	Číslo zákazky 2477	Mupový list č. PEZINOK 8-8/12, 8-8/14	Mierka 1:1000
KÓPIA KATASTRÁLNEJ MAPY na parcelu			
Vyhotoval			
Dňa 14.05.2012	Meno DOLNAKOVÁ S.	ka a podpis	

1:100000 98-80, 3A

Úrad geodézie, kartografie a katastra Slovenskej republiky

Informatívna kópia z mapy

Vytvorené cez katastrálny portál



23. septembra 2015 13:31

Okres: Bratislava II
Obec: BA-m.č. NOVÉ MESTO
Katastrálne územie: Nové Mesto



Budova sanatória na Bošániho ul. 2

Nehnutelnosti evidované na LV 3794 pre katastrálne územie BA- Dúbravka

- Budova, súpisné č. 1805, situovaná na pozemku parcelné číslo 2841
 - Pozemok, zastavané plochy a nádvorja, situovaný na parcelné číslo. 2842
- Majetok je vo vlastníckom podiele BSK je 1/1.

Budovu s pozemkami má v prenájme Nezisková organizácia HESTIA, Čachtická 17, Bratislava na obdobie do 7/2039.

Účtovná hodnota nehnuteľného majetku k 31.12.2016 je :

- | | |
|------------|---------------|
| - stavieb | 89.545,51 € |
| - pozemkov | 183.628,75 €. |

budova sanatória na Bošániho ul. 2



Úrad geodézie, kartografie a katastra Slovenskej republiky
VÝPIS Z KATASTRA NEHNUTEĽNOSTÍ

Okres: Bratislava IV
Obec: BA-m.č. DÚBRAVKA
Katastrálne územie: Dúbravka

Vytvorené cez katastrálny portál

Dátum vyhotovenia 02.03.2017
Čas vyhotovenia: 20:13:48

VÝPIS Z LISTU VLASTNÍCTVA č. 3794

ČASŤ A: MAJETKOVÁ PODSTATA

PARCELY registra "C" evidované na katastrálnej mape

Parcelné číslo	Výmera v m ²	Druh pozemku	Spôsob využ. p.	Umiest. pozemku	Právny vzťah	Druh ch.n.
1091	3619	Zastavané plochy a nádvoria	16	1		
1092/ 1	2507	Zastavané plochy a nádvoria	18	1		
1092/ 3	442	Zastavané plochy a nádvoria	16	1		
1092/ 7	7285	Zastavané plochy a nádvoria	18	1		
1092/ 8	1827	Zastavané plochy a nádvoria	18	1		
1093	13780	Ostatné plochy	30	1		
1274	540	Zastavané plochy a nádvoria	16	1		
1275	1618	Ostatné plochy	30	1		
2435/ 9	227	Zastavané plochy a nádvoria	16	1		
2435/ 19	1149	Zastavané plochy a nádvoria	16	1		
2435/ 28	202	Ostatné plochy	37	1		
2435/ 35	136	Zastavané plochy a nádvoria	16	1		
2435/ 36	113	Zastavané plochy a nádvoria	16	1		
2435/ 38	159	Zastavané plochy a nádvoria	25	1		
2738/ 5	6	Zastavané plochy a nádvoria	16	1		
2740	937	Zastavané plochy a nádvoria	16	1		
2741	1319	Zastavané plochy a nádvoria	18	1		
2742	892	Zastavané plochy a nádvoria	16	1		
2743	1787	Zastavané plochy a nádvoria	18	1		
2841	989	Zastavané plochy a nádvoria	16	1		
2842	2699	Zastavané plochy a nádvoria	18	1		
3424	470	Zastavané plochy a nádvoria	17	1		
3425/ 2	2688	Zastavané plochy a nádvoria	16	1		
3426/ 2	4525	Ostatné plochy	37	1		
3427	29	Zastavané plochy a nádvoria	17	1		
3428/ 2	2762	Ostatné plochy	37	1		
3428/ 3	119	Ostatné plochy	37	1		

Legenda:

Spôsob využívania pozemku:

37 - Pozemok, na ktorom sú skaly, svahy, rokliny, výmole, vysoké medze s krovím alebo kamením a iné plochy, ktoré neposkytujú trvalý úžitok

30 - Pozemok, na ktorom je ihrisko, štadión, kúpalisko, športová dráha, autokemp, táborisko a iné

PARCELY registra "C" evidované na katastrálnej mape

Parcelné číslo Výmera v m2 Druh pozemku Spôsob využ. p. Umiest. pozemku Právny vzťah Druh ch.n.

- 17 - Pozemok, na ktorom je postavená budova bez označenia súpisným číslom
- 18 - Pozemok, na ktorom je dvor
- 16 - Pozemok, na ktorom je postavená nebytová budova označená súpisným číslom
- 25 - Pozemok, na ktorom je postavená ostatná inžinierska stavba a jej súčasti

Umiestnenie pozemku:

- 1 - Pozemok je umiestnený v zastavanom území obce

Stavby

Súpisné číslo	na parcele číslo	Druh stavby	Popis stavby	Druh ch.n.	Umiest. stavby
1162	2738/ 5	12	Lipského 13		1
1162	2740	12	Lipského 13		1
1162	2742	12	Lipského 13		1
1168	2748/ 1	11	ZDŠ Bullova 2		1
Právny vzťah k parcele na ktorej leží stavba 1168 nie je evidovaný na liste vlastníctva.					
1168	2748/ 2	11	ZDŠ Bullova 2		1
Právny vzťah k parcele na ktorej leží stavba 1168 nie je evidovaný na liste vlastníctva.					
1168	2748/ 3	11	ZDŠ Bullova 2		1
Právny vzťah k parcele na ktorej leží stavba 1168 nie je evidovaný na liste vlastníctva.					
1168	2748/ 4	11	ZDŠ Bullova 2		1
Právny vzťah k parcele na ktorej leží stavba 1168 je evidovaný na liste vlastníctva číslo 847.					
1168	2748/ 5	11	ZDŠ Bullova 2		1
Právny vzťah k parcele na ktorej leží stavba 1168 je evidovaný na liste vlastníctva číslo 847.					
1194	2772	12	Zariadenie soc. sl.		1
Právny vzťah k parcele na ktorej leží stavba 1194 je evidovaný na liste vlastníctva číslo 847.					
1805	2841	12	San.Bošániho 2		1
1935	1091	11	SPŠE-K.Adlera		1
1935	1092/ 3	11	SPŠE-K.Adlera		1
1944	1274	20	San.M.Sýk.Fedáková 5		1
2141	3424	20	stavba		1
2141	3425/ 2	20	stavba		1
3152	2435/ 9	20	účelová stavba		1
3152	2435/ 19	20	účelová stavba		1
3152	2435/ 35	20	prístavba		1
5168	2435/ 36	7	garáže		1

Legenda:

Druh stavby:

- 20 - Iná budova
- 7 - Samostatne stojaca garáž
- 12 - Budova zdravotníckeho a sociálneho zariadenia
- 11 - Budova pre školstvo, na vzdelávanie a výskum

Kód umiestnenia stavby:

- 1 - Stavba postavaná na zemskom povrchu

ČASŤ B: VLASTNÍCI A INÉ OPRÁVNENÉ OSOBY

Por. číslo Priezvisko, meno (názov), rodné priezvisko, dátum narodenia, rodné číslo (IČO) a Spoluvlastnícky podiel miesto trvalého pobytu (sídlo) vlastníka

Účastník právneho vzťahu:

Vlastník

1 Bratislavský samosprávny kraj, Sabinovská 16, Bratislava, PSČ 820 05, SR

1 / 1

IČO :

Tituly nadobudnutia LV:

Žiadosť č.4793/2002 z 12.12.2002-delimitačný protokol z 14.8.2002 - Vz 2247/03.

Žiadosť č.4793/2002 z 12.12.2002-delimitačný protokol z 14.8.2002 - Vz 2362/03.

Žiadosť č.4793/2002 z 9.12.2002-delimitačný protokol z 9.8.2002 - Vz 2819/03.

Žiadosť č.4793/2002 z 9.12.2002-delimitačný protokol z 14.8.2002 - Vz 2821/03.

Žiadosť č.2060/2003 z 17.3.2003

- delimitačný protokol zo dňa 17.3.2003 - Vz 2847/03

Žiadosť č. ORGSM 76/2004-3 zo dňa 26.1.2004 o zápis delimitačného protokolu zo dňa 29.1.2004 - Vz 1236/04

Žiadosť o zápis č.5287/2003 zo dňa 10.7.2003 - Vz 1355/04,Vz 1356/04

Žiadosť o zápis č. ORGSM 76/53/2004; delimitačný protokol zo dňa 6.9.2004; GP č.571/04

Bez zápisu.

Iné údaje:

Žiadosť o zápis zmeny adresy sídla
Zápis GP č.100/2008

- 1 Zápis GP 15/2015 (č.over. 1396/15) na rozdelenie parciel č. 1093, 1092/1, 1092/7, 1092/8, R-4218/15

Poznámka:

Bez zápisu.

Budova sanatória na Fedákovej ul. 5

Nehnutelnosti evidované na LV 3794 pre katastrálne územie BA- Dúbravka

- Stavba - súpisné číslo 1944 situovaná na pozemku parcelné číslo 1274
- Pozemok, ostatné plochy, situovaný na par. číslo 1275 .

Vlastnícky podiel BSK je 1/1.

Účtovná hodnota nehnuteľného majetku k 31.12.2016 je :

- | | |
|------------|---------------|
| - stavieb | 240.425,18 € |
| - pozemkov | 183.628,75 €. |

Budovu s pozemkami má v prenájme Občianskej združenie Šanca pre nechcených, Jadranská 34, Bratislava na obdobie do 8/2029.

budova sanatória na Fedákovej ul. 5



Úrad geodézie, kartografie a katastra Slovenskej republiky
VÝPIS Z KATASTRA NEHNUTEĽNOSTÍ

Okres: Bratislava IV
Obec: BA-m.č. DÚBRAVKA
Katastrálne územie: Dúbravka

Vytvorené cez katastrálny portál

Dátum vyhotovenia 02.03.2017
Čas vyhotovenia: 20:13:48

VÝPIS Z LISTU VLASTNÍCTVA č. 3794

ČASŤ A: MAJETKOVÁ PODSTATA

PARCELY registra "C" evidované na katastrálnej mape

Parcelné číslo	Výmera v m ²	Druh pozemku	Spôsob využ. p.	Umiest. pozemku	Právny vzťah	Druh ch.n.
1091	3619	Zastavané plochy a nádvoria	16	1		
1092/ 1	2507	Zastavané plochy a nádvoria	18	1		
1092/ 3	442	Zastavané plochy a nádvoria	16	1		
1092/ 7	7285	Zastavané plochy a nádvoria	18	1		
1092/ 8	1827	Zastavané plochy a nádvoria	18	1		
1093	13780	Ostatné plochy	30	1		
1274	540	Zastavané plochy a nádvoria	16	1		
1275	1618	Ostatné plochy	30	1		
2435/ 9	227	Zastavané plochy a nádvoria	16	1		
2435/ 19	1149	Zastavané plochy a nádvoria	16	1		
2435/ 28	202	Ostatné plochy	37	1		
2435/ 35	136	Zastavané plochy a nádvoria	16	1		
2435/ 36	113	Zastavané plochy a nádvoria	16	1		
2435/ 38	159	Zastavané plochy a nádvoria	25	1		
2738/ 5	6	Zastavané plochy a nádvoria	16	1		
2740	937	Zastavané plochy a nádvoria	16	1		
2741	1319	Zastavané plochy a nádvoria	18	1		
2742	892	Zastavané plochy a nádvoria	16	1		
2743	1787	Zastavané plochy a nádvoria	18	1		
2841	989	Zastavané plochy a nádvoria	16	1		
2842	2699	Zastavané plochy a nádvoria	18	1		
3424	470	Zastavané plochy a nádvoria	17	1		
3425/ 2	2688	Zastavané plochy a nádvoria	16	1		
3426/ 2	4525	Ostatné plochy	37	1		
3427	29	Zastavané plochy a nádvoria	17	1		
3428/ 2	2762	Ostatné plochy	37	1		
3428/ 3	119	Ostatné plochy	37	1		

Legenda:

Spôsob využívania pozemku:

37 - Pozemok, na ktorom sú skaly, svahy, rokliny, výmole, vysoké medze s krovím alebo kamením a iné plochy, ktoré neposkytujú trvalý úžitok

30 - Pozemok, na ktorom je ihrisko, štadión, kúpalisko, športová dráha, autokemp, táborisko a iné

PARCELY registra "C" evidované na katastrálnej mape

Parcelné číslo Výmera v m2 Druh pozemku Spôsob využ. p. Umiest. pozemku Právny vzťah Druh ch.n.

17 - Pozemok, na ktorom je postavená budova bez označenia súpisným číslom

18 - Pozemok, na ktorom je dvor

16 - Pozemok, na ktorom je postavená nebytová budova označená súpisným číslom

25 - Pozemok, na ktorom je postavená ostatná inžinierska stavba a jej súčasti

Umiestnenie pozemku:

1 - Pozemok je umiestnený v zastavanom území obce

Stavby

Súpisné číslo	na parcele číslo	Druh stavby	Popis stavby	Druh ch.n.	Umiest. stavby
1162	2738/ 5	12	Lipského 13		1
1162	2740	12	Lipského 13		1
1162	2742	12	Lipského 13		1
1168	2748/ 1	11	ZDŠ Bullova 2		1
Právny vzťah k parcele na ktorej leží stavba 1168 nie je evidovaný na liste vlastníctva.					
1168	2748/ 2	11	ZDŠ Bullova 2		1
Právny vzťah k parcele na ktorej leží stavba 1168 nie je evidovaný na liste vlastníctva.					
1168	2748/ 3	11	ZDŠ Bullova 2		1
Právny vzťah k parcele na ktorej leží stavba 1168 nie je evidovaný na liste vlastníctva.					
1168	2748/ 4	11	ZDŠ Bullova 2		1
Právny vzťah k parcele na ktorej leží stavba 1168 je evidovaný na liste vlastníctva číslo 847.					
1168	2748/ 5	11	ZDŠ Bullova 2		1
Právny vzťah k parcele na ktorej leží stavba 1168 je evidovaný na liste vlastníctva číslo 847.					
1194	2772	12	Zariadenie soc. sl.		1
Právny vzťah k parcele na ktorej leží stavba 1194 je evidovaný na liste vlastníctva číslo 847.					
1805	2841	12	San.Bošániho 2		1
1935	1091	11	SPŠE-K.Adlera		1
1935	1092/ 3	11	SPŠE-K.Adlera		1
1944	1274	20	San.M.Sýk.Fedáková 5		1
2141	3424	20	stavba		1
2141	3425/ 2	20	stavba		1
3152	2435/ 9	20	účelová stavba		1
3152	2435/ 19	20	účelová stavba		1
3152	2435/ 35	20	prístavba		1
5168	2435/ 36	7	garáže		1

Legenda:

Druh stavby:

20 - Iná budova

7 - Samostatne stojaca garáž

12 - Budova zdravotníckeho a sociálneho zariadenia

11 - Budova pre školstvo, na vzdelávanie a výskum

Kód umiestnenia stavby:

1 - Stavba postavaná na zemskom povrchu

ČASŤ B: VLASTNÍCI A INÉ OPRÁVNENÉ OSOBY

Por. číslo Priezvisko, meno (názov), rodné priezvisko, dátum narodenia, rodné číslo (IČO) a Spoluvlastnícky podiel miesto trvalého pobytu (sídlo) vlastníka

Účastník právneho vzťahu:

Vlastník

1 Bratislavský samosprávny kraj, Sabinovská 16, Bratislava, PSČ 820 05, SR

1 / 1

IČO :

Tituly nadobudnutia LV:

Žiadosť č.4793/2002 z 12.12.2002-delimitačný protokol z 14.8.2002 - Vz 2247/03.

Žiadosť č.4793/2002 z 12.12.2002-delimitačný protokol z 14.8.2002 - Vz 2362/03.

Žiadosť č.4793/2002 z 9.12.2002-delimitačný protokol z 9.8.2002 - Vz 2819/03.

Žiadosť č.4793/2002 z 9.12.2002-delimitačný protokol z 14.8.2002 - Vz 2821/03.

Žiadosť č.2060/2003 z 17.3.2003

- delimitačný protokol zo dňa 17.3.2003 - Vz 2847/03

Žiadosť č. ORGSM 76/2004-3 zo dňa 26.1.2004 o zápis delimitačného protokolu zo dňa 29.1.2004 - Vz 1236/04

Žiadosť o zápis č.5287/2003 zo dňa 10.7.2003 - Vz 1355/04,Vz 1356/04

Žiadosť o zápis č. ORGSM 76/53/2004; delimitačný protokol zo dňa 6.9.2004; GP č.571/04

Bez zápisu.

Iné údaje:

Žiadosť o zápis zmeny adresy sídla
Zápis GP č.100/2008

- 1 Zápis GP 15/2015 (č.over. 1396/15) na rozdelenie parciel č. 1093, 1092/1, 1092/7, 1092/8, R-4218/15

Poznámka:

Bez zápisu.



- brndova FEDAKOVA 5

Organizácia Katastrálny úrad v Bratislave Správa katastra pre hl. m. SR BA, B-Ružová ulica 27	Okres Bratislava IV Číslo záložky 9/2224/2012	Obec BA-m.č. DÚBRAVKA Máповý list č. STUPAVA 1-7/23, 1-7/14	Kat. územie Odbravka Mierka 1:1000 Kóc. 1
Vyhotočil			
Dňa 03.05.2012	Meno Marianna Kontilová <i>Kontilová</i>		

KÓPIA KATASTRÁLNEJ MAPY
na parcelu: 1274, 1275

Budova na Haanovej ul. 28 (bývalé gymnázium)

Nehnutelnosti evidované na LV 3259 pre katastrálne územie BA- Petržalka

- Budova, súpisné číslo 2697 situovaná na pozemku parcelné číslo 345. Pozemok je vo vlastníctve Hlavného mesta SR Bratislavy, právny vzťah evidovaný na LV 1748.

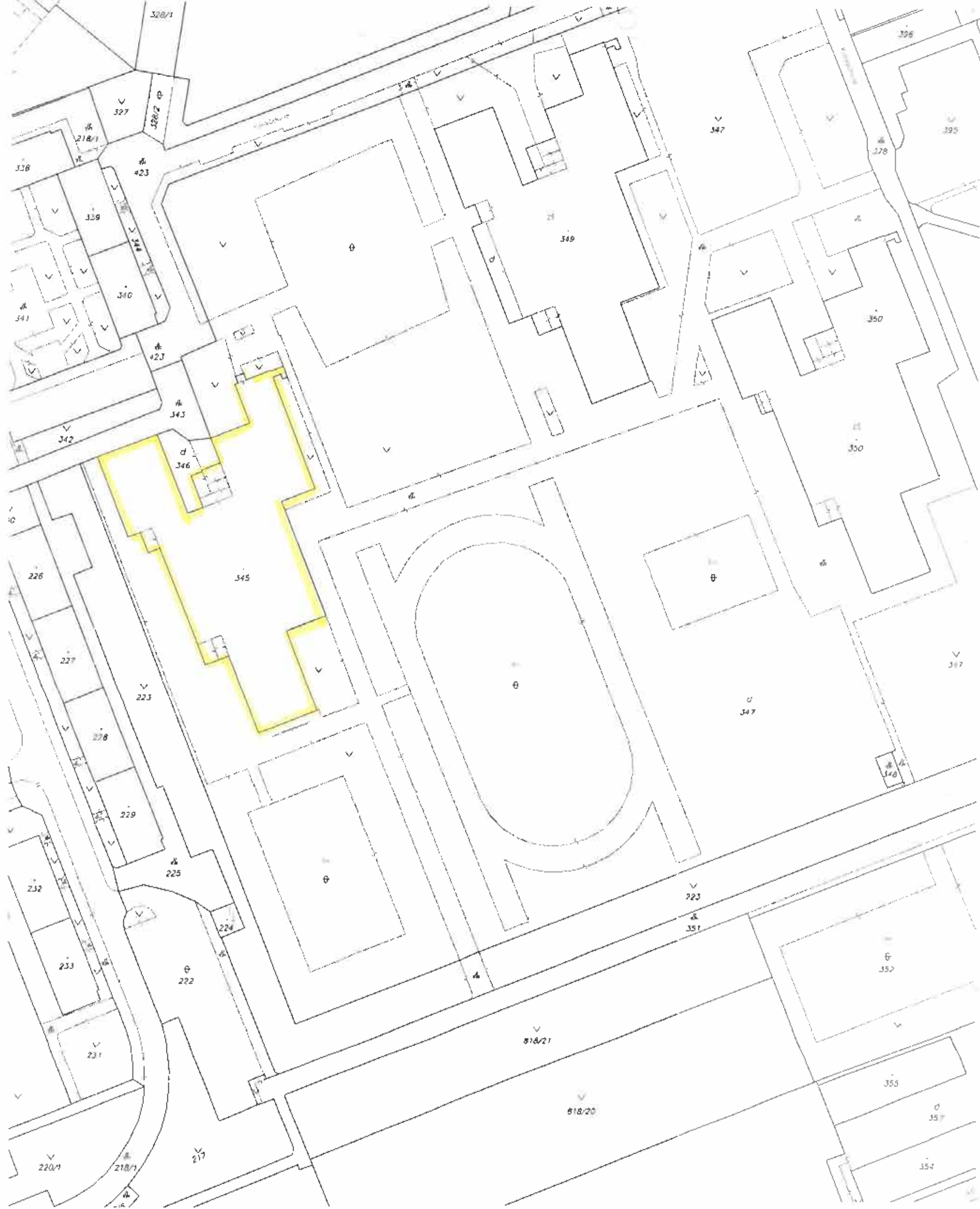
Budova bola uznesením č.11/2015 Zastupiteľstva Bratislavského samosprávneho kraja zo dňa 20.02.2015 schválená na prenájom nebytového priestoru. Nájomná zmluva uzatvorená 29.4.2015. Nájomca : Bilingválne gymnázium C.S.Lewisa, Beňadická 38, Bratislava. Nájomná zmluva uzatvorená na obdobie do 4/2040. Predmetom nájmu nie je služobný byt o celkovej výmere 81,78 m², ktorý je súčasťou budovy.

Účtovná hodnota nehnuteľného majetku k 31.12.2016 je :

- | | |
|------------|--------------|
| - stavieb | 845.676,84 € |
| - pozemkov | 0,00 €. |

budova na Haanovej ul. 28





Organizácia Katastrálny úrad v Bratislave Správa katastra pri hl. m. SR BA, B-Ružová dolina 27	Okres Bratislava V	Obec BA-m.č. PETRŽALKA	Kat. územie Petržalka
	Číslo zákazky 9/2224/2012	Mapový list č. BRATISLAVA 9-1/42, 9-1/44	Mierka 1 : 1000 Kód 1
KÓPIA KATASTRÁLNEJ MAPY na parcelu: 345--			
Vyhotovil			
Dňa 03.05.2012	Meno Marianna Kontilová <i>M.K.</i>		

br. dolo Hlavova 28

Úrad geodézie, kartografie a katastra Slovenskej republiky
VÝPIS Z KATASTRA NEHNUTEĽNOSTÍ

Okres: **Bratislava V**
Obec: **BA-m.č. PETRŽALKA**
Katastrálne územie: **Petržalka**

Vytvorené cez katastrálny portál

Dátum vyhotovenia **02.03.2017**
Čas vyhotovenia: **20:17:50**

VÝPIS Z LISTU VLASTNÍCTVA č. 3259

ČASŤ A: MAJETKOVÁ PODSTATA

Stavby

<i>Súpisné číslo</i>	<i>na parcele číslo</i>	<i>Druh stavby</i>	<i>Popis stavby</i>	<i>Druh ch.n.</i>	<i>Umiest. stavby</i>
2697	345	11	HAANOVA 28		1

Právny vzťah k parcele na ktorej leží stavba 2697 je evidovaný na liste vlastníctva číslo 1748.

Legenda:

Druh stavby:

11 - Budova pre školstvo, na vzdelávanie a výskum

Kód umiestnenia stavby:

1 - Stavba postavaná na zemskom povrchu

ČASŤ B: VLASTNÍCI A INÉ OPRÁVNENÉ OSOBY

Por. číslo *Priezvisko, meno (názov), rodné priezvisko, dátum narodenia, rodné číslo (IČO) a* *Spoluvlastnícky podiel*
miesto trvalého pobytu (sídlo) vlastníka

Účastník právneho vzťahu:

Vlastník

**1 Bratislavský samosprávny kraj, Sabinovská 16, Bratislava, PSČ 820 05,
SR**

1 / 1

IČO :

Titul nadobudnutia

Žiadosť o zápis zo dňa 10.12.2002 - Delimitačný protokol z 01.07.2002

ČASŤ C: ŤARCHY

Bez zápisu.

Iné údaje:

Bez zápisu.

Poznámka:

Bez zápisu.

Budova na Jankolovej ul. 6

Nehnutelnosti evidované na LV 1748 pre katastrálne územie BA-Petržalka

- Budova, súpisné číslo 1542 situovaná na pozemku parcelné číslo 797. Pozemok je vo vlastníctve Hlavného mesta SR Bratislavy, právny vzťah evidovaný na LV 1748.

V budove sú prenajaté priestory o výmere 246 m² firme REOCENTRUM, s.r.o. Jankolova 6, Bratislava od 4/2009 na dobu neurčitú

Účtovná hodnota nehnuteľného majetku k 31.12.2016 je :

- stavieb 663.836,76 €
- pozemkov 0,00 €.

budova na Jankolovej ul. 6



Úrad geodézie, kartografie a katastra Slovenskej republiky
VÝPIS Z KATASTRA NEHNUTEĽNOSTÍ

Okres: Bratislava V
Obec: BA-m.č. PETRŽALKA
Katastrálne územie: Petržalka

Vytvorené cez katastrálny portál

Dátum vyhotovenia 02.03.2017
Čas vyhotovenia: 20:22:38

VÝPIS Z LISTU VLASTNÍCTVA č. 2699

ČASŤ A: MAJETKOVÁ PODSTATA

Stavby					
Súpisné číslo	na parcele číslo	Druh stavby	Popis stavby	Druh ch.n.	Umiest. stavby
257	4728	12	Zdravotné stredisko - Záporožská 12		1
Právny vzťah k parcele na ktorej leží stavba 257 je evidovaný na liste vlastníctva číslo 1748.					
1542	797	12	ZDRAV.S.JANKOLOVA 6		1
Právny vzťah k parcele na ktorej leží stavba 1542 je evidovaný na liste vlastníctva číslo 1748.					
1656	1404	12	ZDRAV.STR.-ROVNIAN.1		1
Právny vzťah k parcele na ktorej leží stavba 1656 je evidovaný na liste vlastníctva číslo 1748.					
2422	5406/ 3	12	Zdrav.str.Šustekova		1
Právny vzťah k parcele na ktorej leží stavba 2422 je evidovaný na liste vlastníctva číslo 1748.					
2422	5406/ 4	12	Zdrav.str.-Šustekova		1
Právny vzťah k parcele na ktorej leží stavba 2422 je evidovaný na liste vlastníctva číslo 1748.					
2975	1860/ 2	12	ZDRAV.STR.-STREC.N.13		1
Právny vzťah k parcele na ktorej leží stavba 2975 je evidovaný na liste vlastníctva číslo 2644.					
3289	3434/ 2	12	ZDRAV.ST.FEDINOVA 9		1
Právny vzťah k parcele na ktorej leží stavba 3289 je evidovaný na liste vlastníctva číslo 1748.					

Legenda:

Druh stavby:

12 - Budova zdravotníckeho a sociálneho zariadenia

Kód umiestnenia stavby:

1 - Stavba postavaná na zemskom povrchu

ČASŤ B: VLASTNÍCI A INÉ OPRÁVNENÉ OSOBY

Por. číslo Priezvisko, meno (názov), rodné priezvisko, dátum narodenia, rodné číslo (IČO) a Spoluvlastnícky podiel miesta trvalého pobytu (sídlo) vlastníka

Účastník právneho vzťahu:

Vlastník

1 Bratislavský samosprávny kraj, Sabinovská 16, Bratislava, PSČ 820 05,
SR

1 / 1

IČO :

Titul nadobudnutia

Žiadosť o zápis zo dňa 4.04.2003 - Delimitačný protokol zo dňa 27.3.2003

ČASŤ C: ŤARCHY

Por.č.:

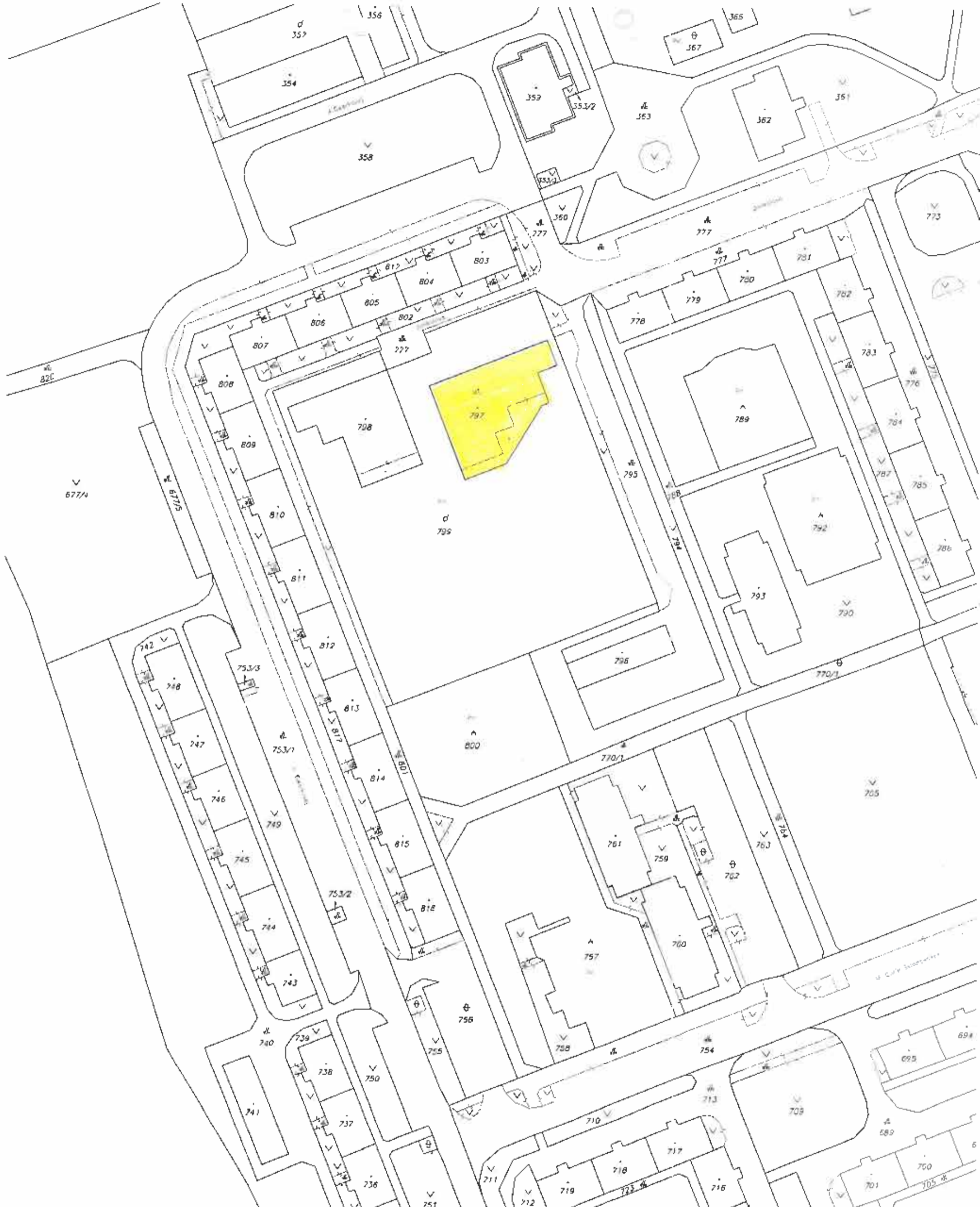
VECNE BREMENO - PRAVO UŽIVANIA ČASTI OBJEKTU SUP.Č.257 NA PARC.Č.4728 URČENEHO NA CO OKRESNEHO URADU BRAT.V.,IČO:31777058 V ZMYSLE ZMLUVY O ZRIADENÍ VECNEHO BREMENA Z 28.10.1997 PODĽA V-2578/98 Z 22.5.1998

Iné údaje:

Protokol o oprave chyby X-1373/07 zo dňa 10.01.2008

Poznámka:

Bez zápisu.



bydliva JANKOLOVA 6

Organizácia	Okres	Obec	Kat. územie
Katastrálny úrad v Bratislave Správa katastra pri hl. m. SR BA, B-Ružová dolina 27	Bratislava V	BA-m.č. PETRŽALKA	Petržalka
	Číslo zákazky	Mapový list č.	Mierka 1:1000 Kód 1
	9/2224/2012	BRATISLAVA 8-1/31, 8-1/33, 9-1/42, 9-1/44	
KÓPIA KATASTRÁLNEJ MAPY			
na parcelu: 797--			
Vyhotovil			
Dňa	Meno		
03.05.2012	Marianna Kontilová <i>Kontilová</i>		

Budova na Krásnohorskej ul. 14

Nehnutelnosti evidované na LV 3192 pre katastrálne územie BA-Petržalka

- Budova, súpisné číslo 3127, situovaná na pozemku parcelné číslo. Pozemok nie je vo vlastníctve BSK (vlastník : Petržalka Plus, s.r.o. Bratislava).

Uznesením Zastupiteľstva BSK č. 34/2010 zo dňa 11.6.2010 bola budova vyhlásená za prebytočný majetok BSK.

Uznesením Zastupiteľstva Bratislavského samosprávneho kraja č. 52/2015 z 26.6.2015 bol schválený prenájom -Mestská časť Bratislava- Petržalka, Kutlíkova 17, Bratislava. Nájomná zmluva bola uzatvorená na 25 rokov. Predmetom nájmu nebol služobný byt o rozlohe 76,95 m². Budova bola vrátená do správy Úradu BSK v 9/2016.

Bola vyhlásená súťaž za dlhodobý prenájom.

Účtovná hodnota nehnuteľného majetku k 31.12.2016 je :

- | | |
|------------|---------------|
| - stavieb | 240.425,18 € |
| - pozemkov | 107.448,72 €. |

budova na Krásnohorskej ul. 14



Úrad geodézie, kartografie a katastra Slovenskej republiky
VÝPIS Z KATASTRA NEHNUTEĽNOSTÍ

Okres: Bratislava V
Obec: BA-m.č. PETRŽALKA
Katastrálne územie: Petržalka

Vytvorené cez katastrálny portál

Dátum vyhotovenia 02.03.2017
Čas vyhotovenia: 20:24:24

VÝPIS Z LISTU VLASTNÍCTVA č. 3192

ČASŤ A: MAJETKOVÁ PODSTATA

Stavby

Súpisné číslo	na parcele číslo	Druh stavby	Popis stavby	Druh ch.n.	Umiest. stavby
2999	955	11	Dudova 4		1
Právny vzťah k parcele na ktorej leží stavba 2999 je evidovaný na liste vlastníctva číslo 1748.					
3127	2796	11	Krásnohorská 14		1
Právny vzťah k parcele na ktorej leží stavba 3127 je evidovaný na liste vlastníctva číslo 3952.					

Legenda:

Druh stavby:

11 - Budova pre školstvo, na vzdelávanie a výskum

Kód umiestnenia stavby:

1 - Stavba postavaná na zemskom povrchu

ČASŤ B: VLASTNÍCI A INÉ OPRÁVNENÉ OSOBY

Por. číslo Priezvisko, meno (názov), rodné priezvisko, dátum narodenia, rodné číslo (IČO) a Spoluvlastnícky podiel miesto trvalého pobytu (sídlo) vlastníka

Účastník právneho vzťahu:

Vlastník

1 Bratislavský samosprávny kraj, Sabinovská 16, Bratislava, PSČ 820 05,
SR

1 / 1

IČO :

Titul nadobudnutia

Žiadosť o zápis zo dňa 14.01.2003 - Delimitačný protokol zo dňa 14.08.2002

ČASŤ C: ŤARCHY

Por.č.:

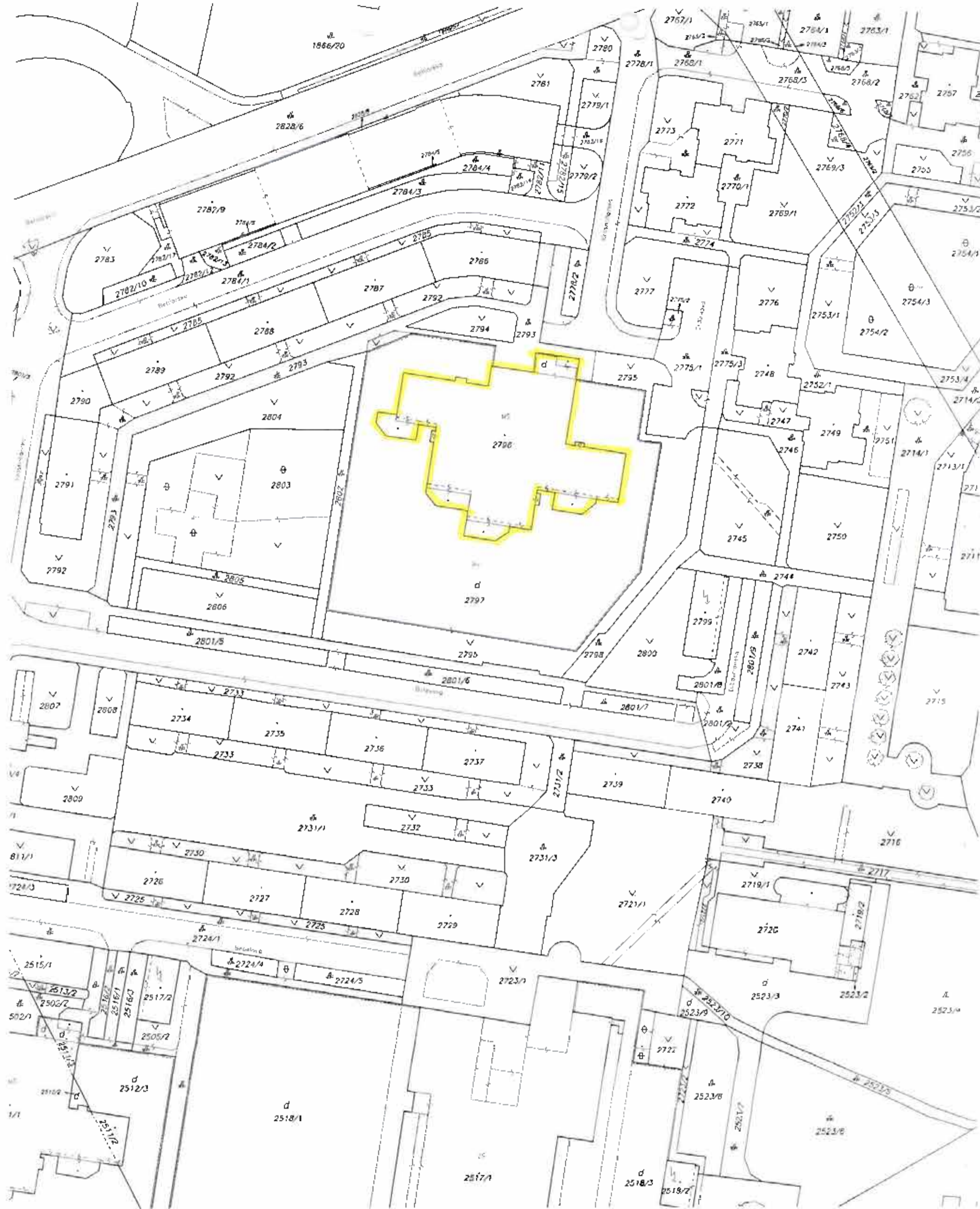
Vecné bremeno podľa § 66 ods. 1 písm. a) zákona č. 351/2011 Z.z. o elektronických komunikáciách v znení neskorších predpisov - právo zriaďovať a prevádzkovať verejné siete a stavať ich vedenia na cudzej nehnuteľnosti budove so súp. č. 2999 na parc.č. 955 v prospech spoločnosti Orange Slovensko, a.s. (IČO 35697270), Z-24763/15

Iné údaje:

1 Žiadosť o zmenu sídla podľa R-206/06 - Vz 5786/06

Poznámka:

Bez zápisu.



-bndava Kráľovohorská 4

Organizácia	Okres	Obec	Kat. územie
Katastrálny úrad v Bratislave Správa katastra pri hl. m. SR BA, B-ružová dňa 27	Bratislava V	BA-m.č. PETRŽALKA	Petržalka
	Číslo zčakazky 9/224/2012	Mapový list č BRATISLAVA 9-2/43, 9-3/21, 9-2/34, 9-3/12	Mierka 1 : 1000 Kôc 1
KÓPIA KATASTRÁLNEJ MAPY na parcelu: 2796--			
Dňa		Mera	
03.05.2012		Marianna Kontilová <i>Kontilová</i>	
Vyhotovil			

Úrad geodézie, kartografie a katastra Slovenskej republiky
VÝPIS Z KATASTRA NEHNUTEĽNOSTÍ

Okres: **Bratislava V**
Obec: **BA-m.č. PETRŽALKA**
Katastrálne územie: **Petržalka**

Vytvorené cez katastrálny portál

Dátum vyhotovenia **18.03.2016**
Čas vyhotovenia: **11:26:56**

VÝPIS Z LISTU VLASTNÍCTVA č. 3952

ČASŤ A: MAJETKOVÁ PODSTATA

PARCELY registra "C" evidované na katastrálnej mape

<i>Parcelné číslo</i>	<i>Výmera v m2</i>	<i>Druh pozemku</i>	<i>Spôsob využ. p.</i>	<i>Umiest. pozemku</i>	<i>Právny vzťah</i>	<i>Druh ch.n.</i>
2522/ 2	804	Zastavané plochy a nádvorí	22	1		
2523/ 5	201	Zastavané plochy a nádvorí	22	1		
2523/ 6	1788	Zastavané plochy a nádvorí	22	1		
2523/ 8	551	Zastavané plochy a nádvorí	22	1		
2548/ 11	208	Ostatné plochy	37	1		
2594/ 1	231	Ostatné plochy	29	1		
2595/ 1	906	Zastavané plochy a nádvorí	22	1		
2597	667	Ostatné plochy	29	1		
2598	166	Ostatné plochy	29	1		
2599/ 5	428	Ostatné plochy	29	1		
2600	624	Ostatné plochy	29	1		
2601	1490	Ostatné plochy	29	1		
2602	1319	Zastavané plochy a nádvorí	22	1		
2603	962	Ostatné plochy	29	1		
2604	588	Ostatné plochy	29	1		
2606	405	Zastavané plochy a nádvorí	22	1		
2611/ 4	247	Zastavané plochy a nádvorí	22	1		
2621/ 1	2113	Zastavané plochy a nádvorí	22	1		
2627/ 2	234	Zastavané plochy a nádvorí	22	1		
2628	280	Ostatné plochy	29	1		
2629	314	Zastavané plochy a nádvorí	22	1		
2631	260	Zastavané plochy a nádvorí	17	1		
2637/ 2	215	Zastavané plochy a nádvorí	22	1		
2637/ 3	356	Zastavané plochy a nádvorí	22	1		
2637/ 4	99	Zastavané plochy a nádvorí	22	1		
2637/ 5	429	Zastavané plochy a nádvorí	22	1		
2637/ 6	288	Zastavané plochy a nádvorí	22	1		
2637/ 7	166	Zastavané plochy a nádvorí	22	1		
2649	1875	Zastavané plochy a nádvorí	22	1		
2650	6379	Ostatné plochy	29	1		
2651	408	Zastavané plochy a nádvorí	22	1		
2652/ 1	2146	Zastavané plochy a	22	1		

PARCELY registra "C" evidované na katastrálnej mape

Parcelné číslo	Výmera v m2	Druh pozemku	Spôsob využ. p.	Umiest. pozemku	Právny vzťah	Druh ch.n.
		nádvoria				
2652/ 3	57	Ostatné plochy	29	1		
2652/ 4	203	Ostatné plochy	29	1		
2652/ 5	224	Ostatné plochy	29	1		
2652/ 6	2190	Zastavané plochy a nádvoria	22	1		
2653	5002	Ostatné plochy	29	1		
2657/ 1	1699	Zastavané plochy a nádvoria	22	1		
2657/ 2	104	Zastavané plochy a nádvoria	22	1		
2657/ 3	55	Ostatné plochy	29	1		
2657/ 4	59	Ostatné plochy	29	1		
2657/ 5	37	Ostatné plochy	29	1		
2657/ 6	39	Ostatné plochy	29	1		
2658	5058	Ostatné plochy	29	1		
2660	279	Zastavané plochy a nádvoria	22	1		
2661	1048	Ostatné plochy	29	1		
2662	312	Ostatné plochy	29	1		
2663	2591	Zastavané plochy a nádvoria	22	1		
2664	956	Ostatné plochy	29	1		
2672/ 2	77	Zastavané plochy a nádvoria	22	1		
2687/ 1	6193	Zastavané plochy a nádvoria	22	1		
2689/ 5	9501	Zastavané plochy a nádvoria	18	1		
2692/ 7	411	Zastavané plochy a nádvoria	22	1		
2705/ 5	44	Zastavané plochy a nádvoria	22	1		
2705/ 6	81	Zastavané plochy a nádvoria	22	1		
2706/ 1	690	Zastavané plochy a nádvoria	22	1		
2706/ 2	170	Zastavané plochy a nádvoria	22	1		
2706/ 5	358	Zastavané plochy a nádvoria	22	1		
2706/ 6	210	Zastavané plochy a nádvoria	22	1		
2715	957	Ostatné plochy	29	1		
2721/ 1	1896	Zastavané plochy a nádvoria	22	1		
2722	233	Ostatné plochy	29	1		
2745	805	Ostatné plochy	29	1		
2746	224	Zastavané plochy a nádvoria	22	1		
2750	734	Ostatné plochy	29	1		
2763/ 1	362	Zastavané plochy a nádvoria	22	1		
2764/ 1	258	Zastavané plochy a nádvoria	22	1		
2775/ 1	751	Zastavané plochy a nádvoria	22	1		
2784/ 2	88	Zastavané plochy a nádvoria	22	1		
2784/ 3	328	Zastavané plochy a nádvoria	22	1		
2796	2281	Zastavané plochy a nádvoria	16	1		5
Právny vzťah k stavbe evidovanej na pozemku 2796 je evidovaný na liste vlastníctva číslo 3192.						
2797	4809	Zastavané plochy a nádvoria	18	1		
2801/ 5	322	Zastavané plochy a nádvoria	22	1		

PARCELY registra "C" evidované na katastrálnej mape

Parcelné číslo	Výmera v m2	Druh pozemku	Spôsob využ. p.	Umiest. pozemku	Právny vzťah	Druh ch.n.
2801/ 6	322	Zastavané plochy a nádvoria	22			1
2801/ 7	142	Zastavané plochy a nádvoria	22			1
2801/ 8	189	Zastavané plochy a nádvoria	22			1
2801/ 9	211	Zastavané plochy a nádvoria	22			1
2802	270	Zastavané plochy a nádvoria	22			1
2803	2206	Ostatné plochy	29			1
2804	1092	Ostatné plochy	29			1
2805	187	Zastavané plochy a nádvoria	22			1
2806	629	Ostatné plochy	29			1
2809	389	Ostatné plochy	29			1
2810/ 1	535	Zastavané plochy a nádvoria	22			1
2811/ 1	384	Ostatné plochy	29			1
2824	771	Zastavané plochy a nádvoria	22			1
2825/ 5	1014	Zastavané plochy a nádvoria	22			1
2825/ 6	27	Zastavané plochy a nádvoria	22			1
2825/ 7	18	Zastavané plochy a nádvoria	22			1
2825/ 8	24	Zastavané plochy a nádvoria	22			1
2827	353	Ostatné plochy	29			1
5542/ 3	10	Ostatné plochy	33			2
5557/ 29	133	Trvalé trávne porasty	7			1
5557/ 30	8	Trvalé trávne porasty	7			1
5557/ 31	5566	Trvalé trávne porasty	7			1

Legenda:

Spôsob využívania pozemku:

29 - Pozemok, na ktorom je okrasná záhrada, uličná a sídlisková zeleň, park a iná funkčná zeleň a lesný pozemok na rekreačné a poľovnícke využívanie

22 - Pozemok, na ktorom je postavená inžinierska stavba - cestná, miestna a účelová komunikácia, lesná cesta, poľná cesta, chodník, nekryté parkovisko a ich súčasť

37 - Pozemok, na ktorom sú skaly, svahy, rokliny, výmole, vysoké medze s krovím alebo kamením a iné plochy, ktoré neposkytujú trvalý úžitok

7 - Pozemok lúky a pasienku trvalo porastený trávami alebo pozemok dočasne nevyužívaný pre trvalý trávny porast

17 - Pozemok, na ktorom je postavená budova bez označenia súpisným číslom

18 - Pozemok, na ktorom je dvor

16 - Pozemok, na ktorom je postavená nebytová budova označená súpisným číslom

33 - Pozemok, ktorý slúži na ťažbu nerastov a surovín

Umiestnenie pozemku:

2 - Pozemok je umiestnený mimo zastavaného územia obce

1 - Pozemok je umiestnený v zastavanom území obce

Právny vzťah:

5 - Vlastník pozemku nie je vlastníkom stavby postavenej na tomto pozemku (pozemkoch)

ČASŤ B: VLASTNÍCI A INÉ OPRÁVNENÉ OSOBY

Por. číslo **Priezvisko, meno (názov), rodné priezvisko, dátum narodenia, rodné číslo (IČO) a Spoluvlastnícky podiel miesto trvalého pobytu (sídlo) vlastníka**

Účastník právneho vzťahu:

Vlastník

1 PETRŽALKA PLUS, s.r.o., Štúrova 11, Bratislava, PSČ 811 02, SR

1 / 1

IČO :

Titul nadobudnutia Kúpna zmluva V-5084/2006 zo dňa 07.11.2006

Titul nadobudnutia Kúpna zmluva V-39002/2007 zo dňa 14.01.2008

Titul nadobudnutia Darovacia zmluva V-27992/2008 zo dňa 17.10.2008

- 1 Vecné bremeno spočívajúce v povinnosti vlastníka nehnuteľnosti pozemku parcela č. 2661 strpieť, aby vlastník nehnuteľnosti pozemkov parcela č. 2654/4, 2654/5, 2655/1, 2655/2, 2656/1, 2656/2 ako oprávnený z vecného bremena mal neobmedzené právo užívania, zriadenia a umiestnenia inžinierskych sietí stavby SO 12_Prepojovací plynovod DN 110 k časti výmer pozemku parcela č. 2661, podľa priloženého nákresu - geometrického plánu č. 366 653 349 - 063/2009, podľa V-19329/2009 zo dňa 19.11.2009. (GP č. 36 653 349 - 065/2009 ku kolaud.stavieb p.č. 2654/5, 2655/2, 2656/2,3, 2657/2, 5566/31,32,37 - P vz 4361/10)
- 1 Vecné bremeno spočívajúce v povinnosti vlastníka nehnuteľnosti pozemku parcela č.2652/1,3,4,5,6, parc.č.2653, parc.č.2657/1,3,4,5,6 strpieť, aby vlastník nehnuteľnosti pozemkov parcela č.2654/4, 2654/5, 2655/1, 2655/2, 2656/1, 2656/2 ako oprávnený z vecného bremena mal neobmedzené právo užívania, zriadenia a umiestnenia inžinierskych sietí stavby SO 10_Vonkajšia kanalizácia k časti výmer pozemku parc.č.2652/1,3,4,5,6, parc.č.2653, parc.č.2657/1,3,4,5,6 podľa priloženého nákresu-geometrického plánu č.36 653 349-063/2009, podľa V-25544/09 zo dňa 11.12.2009. (GP č. 36 653 349 - 065/2009 ku kolaud.stavieb p.č. 2654/5, 2655/2, 2656/2,3, 2657/2, 5566/31,32,37 - P vz 4361/10), (GP 15/2014, z p.č. 2652/1 vznikli p.č. 2652/1,3,4,5,6, z p.č. 2657/1 vznikli p.č. 2657/1,3,4,5,6 podľa V-17196/14)
- 1 Vecné bremeno spočívajúce v povinnosti vlastníka nehnuteľnosti pozemku parcela č.2652/1,3,4,5,6, parc.č.2653, parc.č.2657/1,3,4,5,6 strpieť, aby vlastník nehnuteľnosti pozemkov parcela č.2654/4, 2654/5, 2655/1, 2655/2, 2656/1, 2656/2 ako oprávnený z vecného bremena mal neobmedzené právo užívania, zriadenia a umiestnenia inžinierskych sietí stavby SO 08_Vonkajší vodovod, SO 09_Prekládka vodovodu DN 200, k časti výmer pozemku parc.č.2657/1,3,4,5,6 podľa priloženého nákresu-geometrického plánu č.36 653 349-063/2009, podľa V-25544/09 zo dňa 11.12.2009. (GP č. 36 653 349 - 065/2009 ku kolaud.stavieb p.č. 2654/5, 2655/2, 2656/2,3, 2657/2, 5566/31,32,37 - P vz 4361/10), (GP 15/2014, z p.č. 2652/1 vznikli p.č. 2652/1,3,4,5,6, z p.č. 2657/1 vznikli p.č. 2657/1,3,4,5,6 podľa V-17196/14)
- 1 Vecné bremeno spočívajúce v povinnosti vlastníka nehnuteľnosti pozemku parcela č.2652/1,3,4,5,6, parc.č.2653, parc.č.2657/1,3,4,5,6 strpieť, aby vlastník nehnuteľnosti pozemkov parcela č.2654/4, 2654/5, 2655/1, 2655/2, 2656/1, 2656/2 ako oprávnený z vecného bremena mal neobmedzené právo užívania, zriadenia a umiestnenia inžinierskych sietí stavby SO 06_Telefónna prípojka k časti výmer pozemku parc.č.2653, parc.č.2657/1,3,4,5,6, podľa priloženého nákresu-geometrického plánu č.36 653 349-063/2009, podľa V-25544/09 zo dňa 11.12.2009, Vz 9398/09. (GP č. 36 653 349 - 065/2009 ku kolaud.stavieb p.č. 2654/5, 2655/2, 2656/2,3, 2657/2, 5566/31,32,37 - P vz 4361/10), (GP 15/2014, z p.č. 2652/1 vznikli p.č. 2652/1,3,4,5,6, z p.č. 2657/1 vznikli p.č. 2657/1,3,4,5,6 podľa V-17196/14)
- 1 Vecné bremeno spočívajúce v povinnosti vlastníka nehnuteľnosti pozemku parcela č.2652/1,3,4,5,6, parc.č.2653, parc.č.2657/1,3,4,5,6 strpieť, aby vlastník nehnuteľnosti pozemkov parcela č.2654/4, 2654/5, 2655/1, 2655/2, 2656/1, 2656/2 ako oprávnený z vecného bremena mal neobmedzené právo užívania, zriadenia a umiestnenia časti verejného osvetlenia SO 07_Verejný osvetlenie k časti výmer pozemku parc.č.2657/1,3,4,5,6, podľa priloženého nákresu-geometrického plánu č.36 653 349-070/2009, podľa V-25544/09 zo dňa 11.12.2009, Vz 9398/09. (GP č. 36 653 349 - 065/2009 ku kolaud.stavieb p.č. 2654/5, 2655/2, 2656/2,3, 2657/2, 5566/31,32,37 - P vz 4361/10), (GP 15/2014, z p.č. 2652/1 vznikli p.č. 2652/1,3,4,5,6, z p.č. 2657/1 vznikli p.č. 2657/1,3,4,5,6 podľa V-17196/14)
- 1 Vecné bremeno spočívajúce v povinnosti vlastníka nehnuteľnosti pozemku parcela č.2652/1,3,4,5,6, parc.č.2653, parc.č.2657/1,3,4,5,6 strpieť, aby vlastník nehnuteľnosti pozemkov parcela č.2654/4, 2654/5, 2655/1, 2655/2, 2656/1, 2656/2 ako oprávnený z vecného bremena mal neobmedzené právo užívania, zriadenia, umiestnenia, zariadenia prechodu a prejazdu (vjazdu a výjazdu) dopravnej časti SO 02_Komunikácie a spevnené plochy, SO 13_Sadové úpravy a drobná architektúra, SO 15_Zastávka MHD k časti výmer pozemku parc.č.2657/1,3,4,5,6 podľa priloženého nákresu-geometrického plánu č.36 653 349-070/2009, podľa V-25544/09 zo dňa 11.12.2009, Vz 9398/09 (GP č. 36 653 349 - 065/2009 ku kolaud.stavieb p.č. 2654/5, 2655/2, 2656/2,3, 2657/2, 5566/31,32,37 - P vz 4361/10), (GP 15/2014, z p.č. 2652/1 vznikli p.č. 2652/1,3,4,5,6, z p.č. 2657/1 vznikli p.č. 2657/1,3,4,5,6 podľa V-17196/14)
- 1 Vecné bremeno spočívajúce v práve prechodu a prejazdu cez pozemok registra C KN parc.č. 2599/4 a to pešo alebo s použitím motorových vozidiel v prospech vlastníka pozemku registra C KN parc.č. 2548/1, 2548/10, 2548/33, 2548/35, podľa V-29966/11 zo dňa 05.12.2011
- 1 Vecné bremeno spočívajúce v práve prechodu pešo a prejazdu motorovým vozidlom cez pozemok registra C KN parcelné číslo 2657/1,3,4,5,6 v prospech vlastníka pozemku registra C KN parcelné číslo 3021/38, podľa V-1532/13 zo dňa 05.03.2013, (GP 15/2014, z p.č. 2657/1 vznikli p.č. 2657/1,3,4,5,6 podľa V-17196/14)
- 1 Vecné bremeno 'in rem': Právo prechodu chodcov pešo, vjazdu, prejazdu a výjazdu akýmkoľvek motorovým vozidlom cez pozemky registra C KN parc.č. 2657/1, 2657/2, 2652/6 v prospech vlastníka pozemkov registra C KN parc.č. 2654/5, 2655/2, 2656/2, 2656/3, 5566/24, 5566/37 a stavby súpis.č. 3776 (Poliklinika Betliarska 17) postavenej na pozemku registra C KN parc.č. 2654/5 podľa V-17196/14 zo dňa 06.08.2014
- 1 Záložné právo v prospech PETRAALKA INVEST s.r.o. (IČO 35822937), REZERVA, a.s. (IČO 35768550) na pozemky registra C KN parc.č. 2522/2, 2523/5, 2523/6, 2523/8, 2548/11, 2594/1, 2595/1, 2597, 2598, 2599/5, 2600, 2601, 2602, 2603, 2604, 2606, 2611/4, 2621/1, 2627/2, 2628, 2629, 2631, 2637/2, 2637/3, 2637/4, 2637/5, 2637/6, 2637/7, 2649, 2650, 2651, 2652/1, 2652/3, 2652/4, 2652/5, 2652/6, 2653, 2657/1, 2657/2, 2657/3, 2657/4, 2657/5, 2657/6, 2658, 2660, 2661, 2662, 2663, 2664, 2672/2, 2687/1, 2689/5, 2692/7, 2705/5, 2705/6, 2706/1, 2706/2, 2706/5, 2706/6, 2715, 2721/1, 2722, 2745, 2746, 2750, 2763/1, 2764/1, 2775/1, 2784/2, 2784/3, 2796, 2797, 2801/5, 2801/6, 2801/7, 2801/8, 2801/9, 2802, 2803, 2804, 2805, 2806, 2809, 2810/1, 2811/1, 2824, 2825/5, 2825/6, 2825/7, 2825/8, 2827, 5542/3, 5557/29, 5557/30, 5557/31, podľa V-198/15 zo dňa 17.02.2015, (GP 58/2015 - z p.č. 2687/1 - nové p.č. 2687/8)

- 1 Vecné bremeno podľa § 22 a nasl. zákona č.79/1957 Zb. o výrobe, rozvode a spotrebe elektriny (elektrizačný zákon) v spojení s § 96 ods. 4 zákona č.251/2012 Z.z. o energetike a o zmene a doplnení niektorých zákonov v prospech spoločnosti Západoslovenská distribučná, a.s., IČO: 36361518, podľa geom. plánu č. 207-6/2015 (over.č. 2426/15) na pozemku reg. C-KN parc. č. 5557/31 týkajúce sa elektroenergetického zariadenia: 2x110 kV VVN linka č. V8826 na trase Podunajské Biskupice - Petržalka 1 a linka č. V8827 na trase Podunajské Biskupice - Karlova Ves, Z-22617/15

Iné údaje:

- 1 Zápis GP č. 16/2008 zpmz E 7318 na oddel.pozemkov, R-1447/2008
- 1 Zápis GP č. 19/2008 zpmz E7240 na odd.pozemkov p.č. 2652/1, 2652/2
- 1 Zápis GP č. 303/2010 na oddelenie pozemkov p.č. 2620/1,4,5,6, 2621/1,3, 2640/1,2 - zpmz E7662
- 1 Zápis GP č.38/2011 na zameranie a rozdelenie parciel č.5557/29-32, V-30433/11
- 1 Zápis geometrického plánu č. 15/2014 na oddelenie pozemkov parc.č. 2652/1,3,4,5,6, 2657/1,3,4,5,6, úradne overený pod č. 964/2014 dňa 12.05.2014, V-17196/14 zo dňa 06.08.2014

Poznámka:

Bez zápisu.

Cyklomost Slobody v Devínskej Novej Vsi

Nehnutelnosti evidované na LV 2039 pre katastrálne územie BA– Devínska Nová Ves

- Stavba cyklomostu s pozemkami evidovanými na LV č. 2039 k.ú. Devínska Nová Ves. Správu a údržbu cyklomostu vykonávajú v zmysle Zmluvy o výkone správy majetku a o údržbe a rekonštrukcii ciest II. a III. triedy a jej Dodatku č. 1 Regionálne cesty Bratislava, a.s.



CYKLOMOST SLOBODY DNV							
pozemok parc.č.2238/15-Cyklomost Slobody (DNV)	2039	BA-Devínska Nová Ves	2238/15	210 m2	zastavaná plocha		1/1
pozemok parc.č.2238/16-Cyklomost Slobody (DNV)	2039	BA-Devínska Nová Ves	2238/16	90 m2	zastavaná plocha		1/1
pozemok parc.č.2238/14-Cyklomost Slobody (DNV)	2039	BA-Devínska Nová Ves	2238/14	255 m2	zastavaná plocha		1/1
pozemok parc.č.2238/17-Cyklomost Slobody (DNV)	2039	BA-Devínska Nová Ves	2238/17	3 m2	zastavaná plocha		1/1
pozemok parc.č.1613/9-Cyklomost Slobody (DNV)	2039	BA-Devínska Nová Ves	1613/9	336 m2	zastavané plochy		1/1
pozemok parc.č.2244/13-Cyklomost Slobody (DNV)	2039	BA-Devínska Nová Ves	2244/13	421 m2	vodná plocha		1/1
pozemok parc.č.2244/31-Cyklomost Slobody (DNV)	2039	BA-Devínska Nová Ves	2244/31	46 m2	vodná plocha		1/1
pozemok parc.č.2241/44-Cyklomost Slobody (DNV)	2039	BA-Devínska Nová Ves	2241/44	28 m2	zast.plocha		1/1
pozemok parc.č.2241/45-Cyklomost Slobody (DNV)	2039	BA-Devínska Nová Ves	2241/45	336 m2	zast.plocha		1/1
pozemok parc.č.2241/46-Cyklomost Slobody (DNV)	2039	BA-Devínska Nová Ves	2241/46	30 m2	zast.plocha		1/1
pozemok parc.č.2241/47-Cyklomost Slobody (DNV)	2039	BA-Devínska Nová Ves	2241/47	15 m2	zast.plocha		1/1
pozemok parc.č.2241/48-Cyklomost Slobody (DNV)	2039	BA-Devínska Nová Ves	2241/48	8 m2	zast.plocha		1/1
pozemok parc.č.2241/49-Cyklomost Slobody (DNV)	2039	BA-Devínska Nová Ves	2241/49	63 m2	zast.plocha		1/1
pozemok parc.č.2237/12-Cyklomost Slobody (DNV)	2039	BA-Devínska Nová Ves	2237/12	30 m2	zast.plocha		1/1
pozemok parc.č.2239/8-Cyklomost Slobody (DNV)	2039	BA-Devínska Nová Ves	2239/8	19 m2	zast.plocha		1/1
pozemok parc.č.2244/26-Cyklomost Slobody (DNV)	2039	BA-Devínska Nová Ves	2244/26	274 m2	zast.plocha		1/1
pozemok parc.č.2244/30-Cyklomost Slobody (DNV)	2039	BA-devínska Nová Ves	2244/30	59 m2	zast.plocha		1/1
pozemok parc.č.2244/34-Cyklomost Slobody (DNV)	2039	BA-Devínska Nová Ves	2244/34	3 m2	zast.plocha	xxx	1/1

Parcela č. 2241/47 – Právny vzťah k stavbe evidovanej na pozemku je na LV č. 6749. Stavba- vojenská pevnosť je vo vlastníctve rodiny Bilikových.

Účtovná hodnota nehnuteľného majetku k 31.12.2016 je

- stavieb 2.003.918,22 €
- pozemkov 18.122,24 €.

Úrad geodézie, kartografie a katastra Slovenskej republiky
VÝPIS Z KATASTRA NEHNUTEĽNOSTÍ

Okres: Bratislava IV

Vytvorené cez katastrálny portál

Obec: BA-m.č. DEVÍNSKA NOVÁ VES

Dátum vyhotovenia 02.03.2017

Katastrálne územie: Devínska Nová Ves

Čas vyhotovenia: 20:26:27

VÝPIS Z LISTU VLASTNÍCTVA č. 2039

ČASŤ A: MAJETKOVÁ PODSTATA

PARCELY registra "C" evidované na katastrálnej mape

Parcelné číslo	Výmera v m ²	Druh pozemku	Spôsob využ. p.	Umiest. pozemku	Právny vzťah	Druh ch.n.
1613/ 9	336	Zastavané plochy a nádvoria	22	1		
2237/ 12	30	Zastavané plochy a nádvoria	22	2		
2238/ 14	255	Zastavané plochy a nádvoria	22	2		108
2238/ 15	210	Zastavané plochy a nádvoria	22	2		108
2238/ 16	90	Zastavané plochy a nádvoria	22	2		
2238/ 17	3	Zastavané plochy a nádvoria	22	2		108
2239/ 8	19	Zastavané plochy a nádvoria	22	2		
2241/ 44	28	Zastavané plochy a nádvoria	22	2		
2241/ 45	336	Zastavané plochy a nádvoria	22	2		
2241/ 46	30	Zastavané plochy a nádvoria	22	2		
2241/ 47	15	Zastavané plochy a nádvoria	99	2		5
Právny vzťah k stavbe evidovanej na pozemku 2241/ 47 je evidovaný na liste vlastníctva číslo 6749.						
2241/ 48	8	Zastavané plochy a nádvoria	22	2		
2241/ 49	63	Zastavané plochy a nádvoria	22	2		
2244/ 13	421	Zastavané plochy a nádvoria	22	2		
2244/ 26	274	Zastavané plochy a nádvoria	22	2		
2244/ 30	59	Vodné plochy	14	2		
2244/ 31	46	Zastavané plochy a nádvoria	22	2		
2244/ 34	3	Zastavané plochy a nádvoria	22	2		
2778/216	2185	Zastavané plochy a nádvoria	16	1		
2778/217	797	Zastavané plochy a nádvoria	16	1		
2778/218	1033	Zastavané plochy a nádvoria	17	1		
2778/219	5840	Zastavané plochy a nádvoria	16	1		
2778/220	19945	Zastavané plochy a nádvoria	25	1		
2778/225	958	Ostatné plochy	37	1		
2778/226	526	Ostatné plochy	37	1		
2778/419	333	Zastavané plochy a nádvoria	22	1		
2778/476	15	Zastavané plochy a nádvoria	16	1		

Právny vzťah k stavbe evidovanej na pozemku 2778/476 je evidovaný na liste vlastníctva číslo 1993.

PARCELY registra "C" evidované na katastrálnej mape

Parcelné číslo	Výmera v m2	Druh pozemku	Spôsob využ. p.	Umiest. pozemku	Právny vzťah	Druh ch.n.
3860/ 26	2496	Zastavané plochy a nádvoria	25	1		
3860/ 27	43	Zastavané plochy a nádvoria	16	1		
3860/ 28	10	Ostatné plochy	37	1		

Legenda:

Spôsob využívania pozemku:

99 - Pozemok využívaný podľa druhu pozemku

22 - Pozemok, na ktorom je postavená inžinierska stavba - cestná, miestna a účelová komunikácia, lesná cesta, poľná cesta, chodník, nekryté parkovisko a ich súčasti

37 - Pozemok, na ktorom sú skaly, svahy, rokliny, výmole, vysoké medze s krovím alebo kamením a iné plochy, ktoré neposkytujú trvalý úžitok

14 - Močiar

17 - Pozemok, na ktorom je postavená budova bez označenia súpisným číslom

16 - Pozemok, na ktorom je postavená nebytová budova označená súpisným číslom

25 - Pozemok, na ktorom je postavená ostatná inžinierska stavba a jej súčasti

Druh chránenej nehnuteľnosti:

108 - Chránené vtáčie územie

Umiestnenie pozemku:

2 - Pozemok je umiestnený mimo zastavaného územia obce

1 - Pozemok je umiestnený v zastavanom území obce

Právny vzťah:

5 - Vlastník pozemku nie je vlastníkom stavby postavenej na tomto pozemku (pozemkoch)

Stavby

Súpisné číslo	na parcele číslo	Druh stavby	Popis stavby	Druh ch.n.	Umiest. stavby
6179	2778/216	11	SOU strojárske		1
6179	2778/217	11	SOU strojárske		1
6179	2778/218	11	SOU strojárske		1
6179	2778/219	11	SOU strojárske		1
6179	3860/ 27	11	SOU strojárske		1

Legenda:

Druh stavby:

11 - Budova pre školstvo, na vzdelávanie a výskum

Kód umiestnenia stavby:

1 - Stavba postavaná na zemskom povrchu

ČASŤ B: VLASTNÍCI A INÉ OPRÁVNENÉ OSOBY

Por. číslo **Priezvisko, meno (názov), rodné priezvisko, dátum narodenia, rodné číslo (IČO) a Spoluvlastnícky podiel miesto trvalého pobytu (sídlo) vlastníka**

Účastník právneho vzťahu:

Vlastník

1 Bratislavský samosprávny kraj, Sabinovská 16, Bratislava, PSČ 820 05, SR

1 / 1

IČO :

Titul nadobudnutia	Žiadosť č.4793/2002 z 9.12.2002 - delimitačný protokol z 9.8.2002 - Vz 1155/03
Titul nadobudnutia	Rozhodnutie o určení súp.čísła: čís.j. 2606/2003/Enc. zo dňa 6.8.2003 - Vz 274/04
Titul nadobudnutia	Kúpna zmluva a zmluva o zriadení predkupného práva podľa V-5424/13 zo dňa 08.04.2013
Titul nadobudnutia	Kúpna zmluva podľa V-5425/13 zo dňa 08.04.2013
Titul nadobudnutia	Kúpna zmluva podľa V-5426/13 zo dňa 08.04.2013
Titul nadobudnutia	Rozsudok o určení vlastníckeho práva č. 16C/61/2008 - 223 zo dňa 30.04.2013, Z-256/14

ČASŤ C: ŤARCHY

Por.č.:

- 1 Predkupné právo k pozemkom registra 'C-KN' parc.č.2238/14, 2238/15, 2238/16, 2238/17, v prospech Slovenská republika, zastúpená Slovenským pozemkovým fondom (IČO: 17335345), podľa V- 5424/13 zo dňa 08.04.2013
- 1 Právo z vecného bremena - právo vybudovania, trvalého umiestnenia, prevádzky a údržby časti stavby Cyklomosta, právo zdržiavania sa, prechodu pešo a prejazdu vozidlami cez pozemky parc.č.2242/6 a parc.č.2244/32 v prospech Bratislavský samosprávny kraj (IČO: 36063606), podľa V-5428/13 zo dňa 08.04.2013

Iné údaje:

- 1 ZMVM 400/94
- 1 Zápis GP č. 36/2001 na zameranie stavby č.s. 6545 - Vz 144/02
- 1 Žiadosť o zápis zmeny adresy sídla, Z-1643/06
- 1 Dohoda o urovnaní V-1535/12 zo dňa 24.02.2012
- 1 GP č. 16/2010
- 1 Zápis chráneného vtáčieho územia Záhorské Pomoravie na pozemky registra C KN č. 2238/14, 2238/15, 2238/17 podľa Nariadenia vlády SR č. 145/2015 Z.z., Z-14621/15

Poznámka:

Bez zápisu.

PRÉNÁMOM

VLASTNÍK BUV

VEČNÉ BRENĚNÍ
(822 OPRAVNĚNÍ)

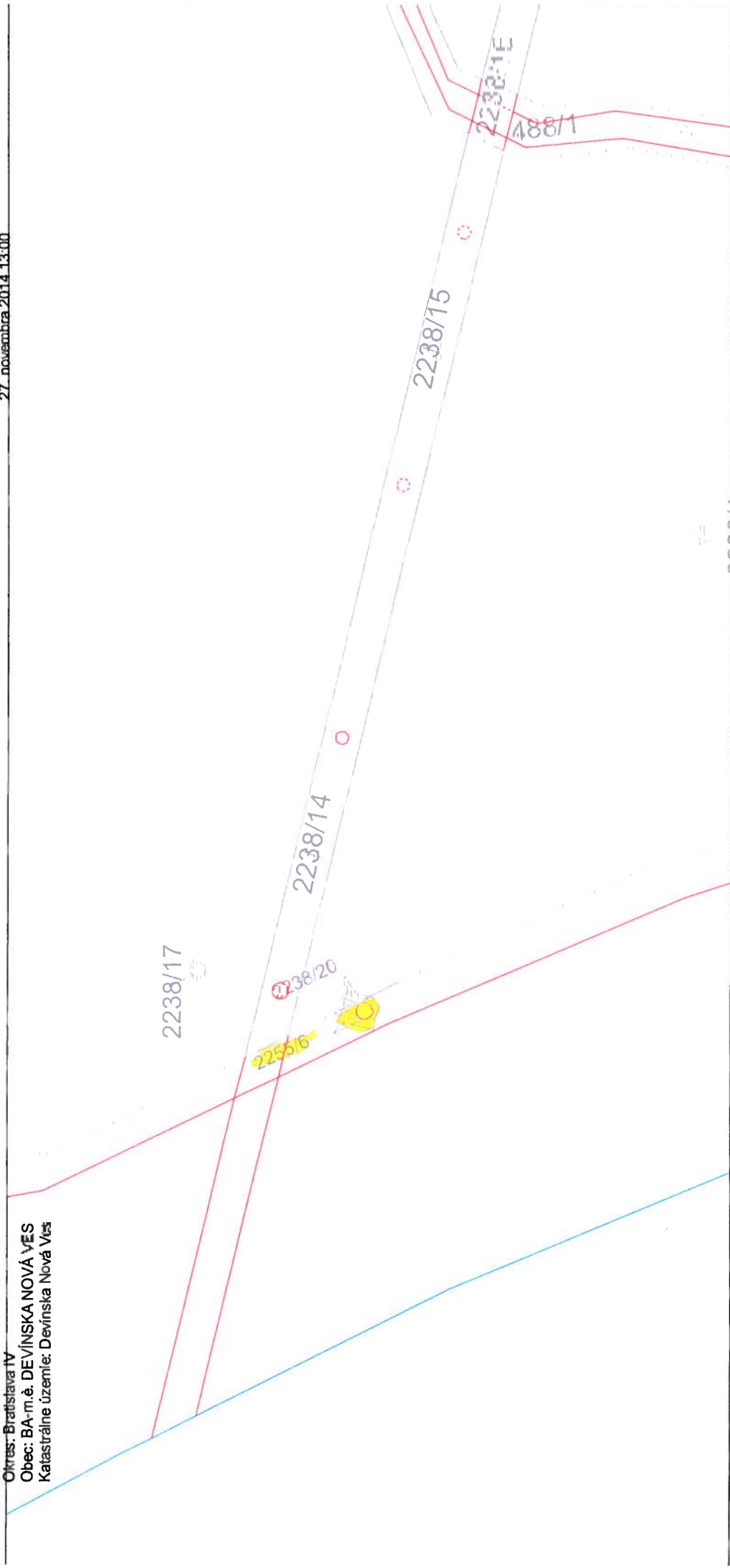


Cydomosa DUV

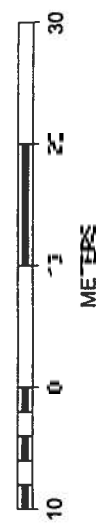
Úrad geodézie, kartografie a katastra Slovenskej republiky
Informatívna kópia z mapy
Vytvorené cez katastrálny portál

27. novembra 2014 13:00

Okras: Bratislava IV
Obec: BA-m.é. DEVÍNSKA NOVÁ VES
Katastrálne územie: Devínska Nová Ves



SCALE 1 : 624



Úrad geodézie, kartografie a katastra Slovenskej republiky
VÝPIS Z KATASTRA NEHNUTEĽNOSTÍ

Okres: Bratislava IV
Obec: BA-m.č. DEVÍNSKA NOVÁ VES
Katastrálne územie: Devínska Nová Ves

Vytvorené cez katastrálny portál

Dátum vyhotovenia 07.03.2017
Čas vyhotovenia: 14:43:26

VÝPIS Z LISTU VLASTNÍCTVA č. 6749

ČASŤ A: MAJETKOVÁ PODSTATA

		Stavby			
Súpisné číslo	na parcele číslo	Druh stavby	Popis stavby	Druh ch.n.	Umiest. stavby
	2241/ 38	20	vojenská pevnosť		1
Právny vzťah k parcele na ktorej leží stavba je evidovaný na liste vlastníctva číslo 4172.					
	2241/ 47	20	vojenská pevnosť		1
Právny vzťah k parcele na ktorej leží stavba je evidovaný na liste vlastníctva číslo 2039.					
	2241/ 51	20	vojenská pevnosť		1
Právny vzťah k parcele na ktorej leží stavba je evidovaný na liste vlastníctva číslo 4172.					

Legenda:

Druh stavby:

20 - Iná budova

Kód umiestnenia stavby:

1 - Stavba postavaná na zemskom povrchu

ČASŤ B: VLASTNÍCI A INÉ OPRÁVNENÉ OSOBY

Por. číslo Priezvisko, meno (názov), rodné priezvisko, dátum narodenia, rodné číslo (IČO) a Spoluvlastnícky podiel miesto trvalého pobytu (sídlo) vlastníka

Účastník právneho vzťahu:	Vlastník	
1	Bilik Ján r. Bilik, Ing. a Biliková Biliková r. Vašková, Mgr., Veľký Grob 511, Veľký Grob, PŠČ 925 27, SR	1 / 1
Dátum narodenia :	03.09.1969	Dátum narodenia : 12.03.1971
Titul nadobudnutia	Kúpna zmluva V-15878/16 zo dňa 23.06.2016	

ČASŤ C: ŤARCHY

Bez zápisu.

Iné údaje:

Bez zápisu.

Poznámka:

Bez zápisu.

Rodný dom Jána Kupeckého v Pezinku

Nehnutelnosti evidované na LV 2211 pre katastrálne územie Pezinok

- Budova múzea, súpisné číslo 735 situovaná na par.č.107. Majetok je evidovaný ako NKP 507/1), je vo vlastníckom pomere 1/1. Majetok bol v 12/2016 vyňatý zo správy Malokarpatského múzea v Pezinku z dôvodu prípravy predaja – s osobitným zreteľom Mestu Pezinok za účelom rekonštrukcie objektu.

Nehnutelný majetok nie je poistený.

Účtovná hodnota nehnuteľného majetku k 31.12.2016 je :

- stavieb 3.096,00 €
- pozemkov 42.840,00 €



Úrad geodézie, kartografie a katastra Slovenskej republiky
VÝPIS Z KATASTRA NEHNUTEĽNOSTÍ

Okres: **Pezinok**

Vytvorené cez katastrálny portál

Obec: **PEZINOK**

Dátum vyhotovenia **18.01.2016**

Katastrálne územie: **Pezinok**

Čas vyhotovenia: **21:09:38**

VÝPIS Z LISTU VLASTNÍCTVA č. 2211

ČASŤ A: MAJETKOVÁ PODSTATÁ

PARCELY registra "C" evidované na katastrálnej mape

Parcelné číslo	Výmera v m ²	Druh pozemku	Spôsob využ. p.	Umiest. pozemku	Právny vzťah	Druh ch.n.
107	252	Zastavané plochy a nádvoria	16	1		
4652	1050	Zastavané plochy a nádvoria	16	1		
4912/ 6	18	Zastavané plochy a nádvoria	18	1		
4945	626	Zastavané plochy a nádvoria	16	1		
4946/ 2	198	Zastavané plochy a nádvoria	16	1		

Legenda:

Spôsob využívania pozemku:

18 - Pozemok, na ktorom je dvor

16 - Pozemok, na ktorom je postavená nebytová budova označená súpisným číslom

Umiestnenie pozemku:

1 - Pozemok je umiestnený v zastavanom území obce

Stavby

Súpisné číslo	na parcele číslo	Druh stavby	Popis stavby	Druh ch.n.	Umiest. stavby
21	4945	11	múzeum		1
21	4946/ 2	11	múzeum		1
49	4652	11	knižnica		1
735	107	11	múzeum		1

Legenda:

Druh stavby:

11 - Budova pre školstvo, na vzdelávanie a výskum

Kód umiestnenia stavby:

1 - Stavba postavaná na zemskom povrchu

ČASŤ B: VLASTNÍCI A INÉ OPRÁVNENÉ OSOBY

Por. číslo Príezvisko, meno (názov), rodné priezvisko, dátum narodenia, rodné číslo (IČO) a Spoluvlastnícky podiel miesto trvalého pobytu (sídlo) vlastníka

Účastník právneho vzťahu:

Vlastník

1 Bratislavský samosprávny kraj, Sabinovská 16, Bratislava - Ružinov,
PSČ 820 05, SK

1 / 1

IČO :

Titul nadobudnutia Protokol o odovzdaní nehnuteľ.majet.

Titul nadobudnutia Delimitačný protokol,geom.pl.č.68/06

Tituly nadobudnutia LV:

Žiadosť zmena adresy -1794/06

ČASŤ C: ŤARCHY

Bez zápisu.

Iné údaje:

Poznámka:
Bez zápisu.

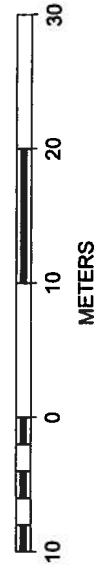
Úrad geodézie, kartografie a katastra Slovenskej republiky
Informatívna kópia z mapy
Vytvorené cez katastrálny portál



9. septembra 2014 15:16

Okres: Pezinok
Obec: PEZINOK
Katastrálne územie: Pezinok

SCALE 1 : 567



METERS

Chata Kučišdorská dolina

Nehnutelnosti evidované na LV 5242 pre katastrálne územie Pezinok


Chata, súpis.číslo 595, situovaná na pozemku parcelné číslo 6966 evidovaná na LV č. 5242. Pozemok nie je vo vlastníctve BSK . Právny vzťah ku parcele je evidovaný na LV 4115 . LV vedie niekoľko sto vlastníkov na parcely. (vlastník : Urbárska lesná spoločnosť Pezinok – Cajla).

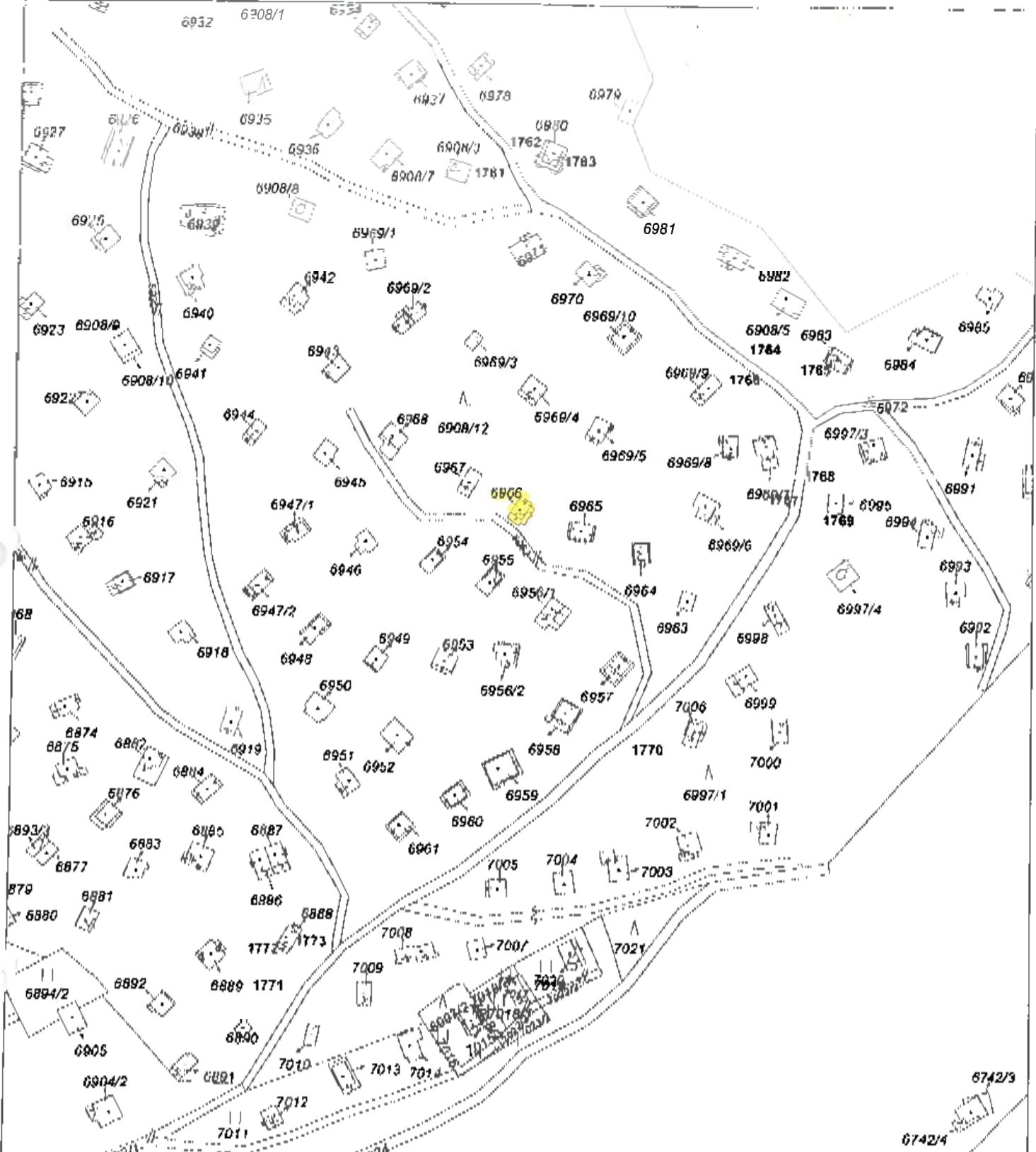
Účtovná hodnota nehnuteľného majetku k 31.12.2016 je :

- stavieb 2.267,18 €
- pozemkov 0,00 €.

Uznesením Zastupiteľstva BSK č. 34/2010 zo dňa 11.6.2010 bola budova vyhlásená za prebytočný majetok BSK.

chata v Kučišdorskej doline – Pezinok





Názov organizácie	Okres Pezinok	Obec PEZINOK	K.ú. Pezinok
Správa katastra Pezinok	Číslo zák. K1 1983/2012	Mapový list PEZINOK 4-0/4, PEZINOK 4-0/2	Mierka 1:2000
KÓPIA Z KATASTRÁLNEJ MAPY			
na parcelu 6966			
Vyhotovil			
Dňa: 14.05.2012			
Meno: Tomáš Reznák			

chata v Pezinoku

Úrad geodézie, kartografie a katastra Slovenskej republiky
VÝPIS Z KATASTRA NEHNUTEĽNOSTÍ

Okres: **Pezinok**

Vytvorené cez katastrálny portál

Obec: **PEZINOK**

Dátum vyhotovenia **02.03.2017**

Katastrálne územie: **Pezinok**

Čas vyhotovenia: **20:30:47**

VÝPIS Z LISTU VLASTNÍCTVA č. 5242

ČASŤ A: MAJETKOVÁ PODSTATA

Stavby

Súpisné číslo	na parcele číslo	Druh stavby	Popis stavby	Druh ch.n.	Umiest. stavby
595	6966	19	rekreačná chata		1

Právny vzťah k parcele na ktorej leží stavba 595 je evidovaný na liste vlastníctva číslo 4115.

Legenda:

Druh stavby:

19 - Budova pre šport a rekreačné účely

Kód umiestnenia stavby:

1 - Stavba postavaná na zemskom povrchu

ČASŤ B: VLASTNÍCI A INÉ OPRÁVNENÉ OSOBY

Por. číslo Priezvisko, meno (názov), rodné priezvisko, dátum narodenia, rodné číslo (IČO) a Spoluvlastnícky podiel miesto trvalého pobytu (sídlo) vlastníka

Účastník právneho vzťahu:

Vlastník

1 Bratislavský samosprávny kraj, Sabinovská 16, Bratislava - Ružinov,
PŠČ 820 05, SK

1 / 1

IČO :

Titul nadobudnutia

Delimitačný protokol

Titul nadobudnutia

Geom.pl.č.29/06 + Rozhodnutie Obvod. pozemkového úradu v Senci č.j.1094/07/11095-D

Tituly nadobudnutia LV:

Žiadosť- zmena adresy -1794/06

ČASŤ C: ŤARCHY

Bez zápisu.

Iné údaje:

Bez zápisu.

Poznámka:

Bez zápisu.

Bývalé muničné sklady v katastrálnom území BA – Záhorská Bystrica

Nehnutelnosti evidované na LV č. 4877 pre katastrálne územie BA- Záhorská Bystrica:

- Budova - strážnica súpisné číslo 4008 na pozemku parcelné číslo 2847/5
- Budova – sklad súpis.č. 4003, situovaný na par.č. 2841/2
- Budova – sklad, súpis.č. 4004, situovaný na par.č. 2841/3
- Budova – sklad, súpis.č. 4005, situovaný na par.č. 2841/4
- Budova – sklad, súpis.č. 4006, situovaný na par.č. 2841/5
- Budova – sklad, súpis.č. 4007, situovaný na par.č.2841/6
- Budova – sklad, súpis.č. 4009, situovaný na par.č.2847/6
- Budova – sklad, súpis.č. 4010, situovaný na par.č.2847/6
- Pozemok, tvoriaci dvor, situovaný na par.č. 2847/1
- Pozemok, situovaný na par.č. 2841/1

Vlastnícky podiel BSK v 1/1.

Na základe listiny číslo Z-5745/16 bol vykonaný zápis na LV č. 4877 a územie bolo vyhlásené za chránenú oblasť Malé Karpaty

Objekty súpis.č. 4003,4005 – sklady má v prenájme Rímsko.kat.cirkve od 11/2012 na neurčito

Objekty súpis.č. 4008,4009,4010, par.č. 2847/1,2847/7,6,5 má v prenájme OZ VODA-HORY od 2/2013 do roku 2038.

Areál bol vyhlásený uznesením Zastupiteľstva BSK č. 34/2010 zo dňa 11.6.2010 vyhlásený za prebytočný majetok BSK

Účtovná hodnota nehnuteľného majetku k 31.12.2016 je :

- stavieb 156.538,79 €
- pozemkov 40.704,77 €.

muničné sklady Záhorská Bystrica





Úrad geodézie, kartografie a katastra Slovenskej republiky
VÝPIS Z KATASTRA NEHNUTEĽNOSTÍ

Okres: Bratislava IV

Vytvorené cez katastrálny portál

Obec: BA-m.č. ZÁHORSKÁ BYSTRICA

Dátum vyhotovenia 02.03.2017

Katastrálne územie: Záhorská Bystrica

Čas vyhotovenia: 20:32:26

VÝPIS Z LISTU VLASTNÍCTVA č. 4877

ČASŤ A: MAJETKOVÁ PODSTATA

PARCELY registra "C" evidované na katastrálnej mape

Parcelné číslo	Výmera v m ²	Druh pozemku	Spôsob využ. p.	Umiest. pozemku	Právny vzťah	Druh ch.n.
2841/ 1	56401	Ostatné plochy	37	2		101
2841/ 2	115	Zastavané plochy a nádvorí	16	2		101
2841/ 3	123	Zastavané plochy a nádvorí	16	2		101
2841/ 4	124	Zastavané plochy a nádvorí	16	2		101
2841/ 5	11	Zastavané plochy a nádvorí	16	2		101
2841/ 6	116	Zastavané plochy a nádvorí	16	2		101
2847/ 1	1576	Zastavané plochy a nádvorí	18	2		101
2847/ 5	146	Zastavané plochy a nádvorí	16	2		101
2847/ 6	22	Zastavané plochy a nádvorí	16	2		101
2847/ 7	23	Zastavané plochy a nádvorí	16	2		101

Legenda:

Spôsob využívania pozemku:

37 - Pozemok, na ktorom sú skaly, svahy, rokliny, výmole, vysoké medze s krovím alebo kamením a iné plochy, ktoré neposkytujú trvalý úžitok

18 - Pozemok, na ktorom je dvor

16 - Pozemok, na ktorom je postavená nebytová budova označená súpisným číslom

Druh chránenej nehnuteľnosti:

101 - Chránená krajinná oblasť

Umiestnenie pozemku:

2 - Pozemok je umiestnený mimo zastavaného územia obce

Stavby

Súpisné číslo	na parcele číslo	Druh stavby	Popis stavby	Druh ch.n.	Umiest. stavby
4003	2841/ 2	20	sklad		1
4004	2841/ 3	20	sklad		1
4005	2841/ 4	20	sklad		1
4006	2841/ 5	20	sklad		1
4007	2841/ 6	20	sklad		1
4008	2847/ 5	20	strážnica		1
4009	2847/ 6	20	sklad		1
4010	2847/ 7	20	sklad		1

Legenda:

Druh stavby:

20 - Iná budova

Kód umiestnenia stavby:

1 - Stavba postavaná na zemskom povrchu

ČASŤ B: VLASTNÍCI A INÉ OPRÁVNENÉ OSOBY

Por. číslo Priezvisko, meno (názov), rodné priezvisko, dátum narodenia, rodné číslo (IČO) a Spoluvlastnícky podiel miesto trvalého pobytu (sídlo) vlastníka

Por. číslo Priezvisko, meno (názov), rodné priezvisko, dátum narodenia, rodné číslo (IČO) a Spoluvlastnícky podiel miesto trvalého pobytu (sídlo) vlastníka

Účastník právneho vzťahu: **Vlastník**

**1 Bratislavský samosprávny kraj, Sabinovská 16, Bratislava, PSČ 820 05,
SR**

1 / 1

IČO :

Tituly nadobudnutia LV:

Kúpna zmluva V-979/05 z 8.4.2005.

ČASŤ C: ŤARCHY

Bez zápisu.

Iné údaje:

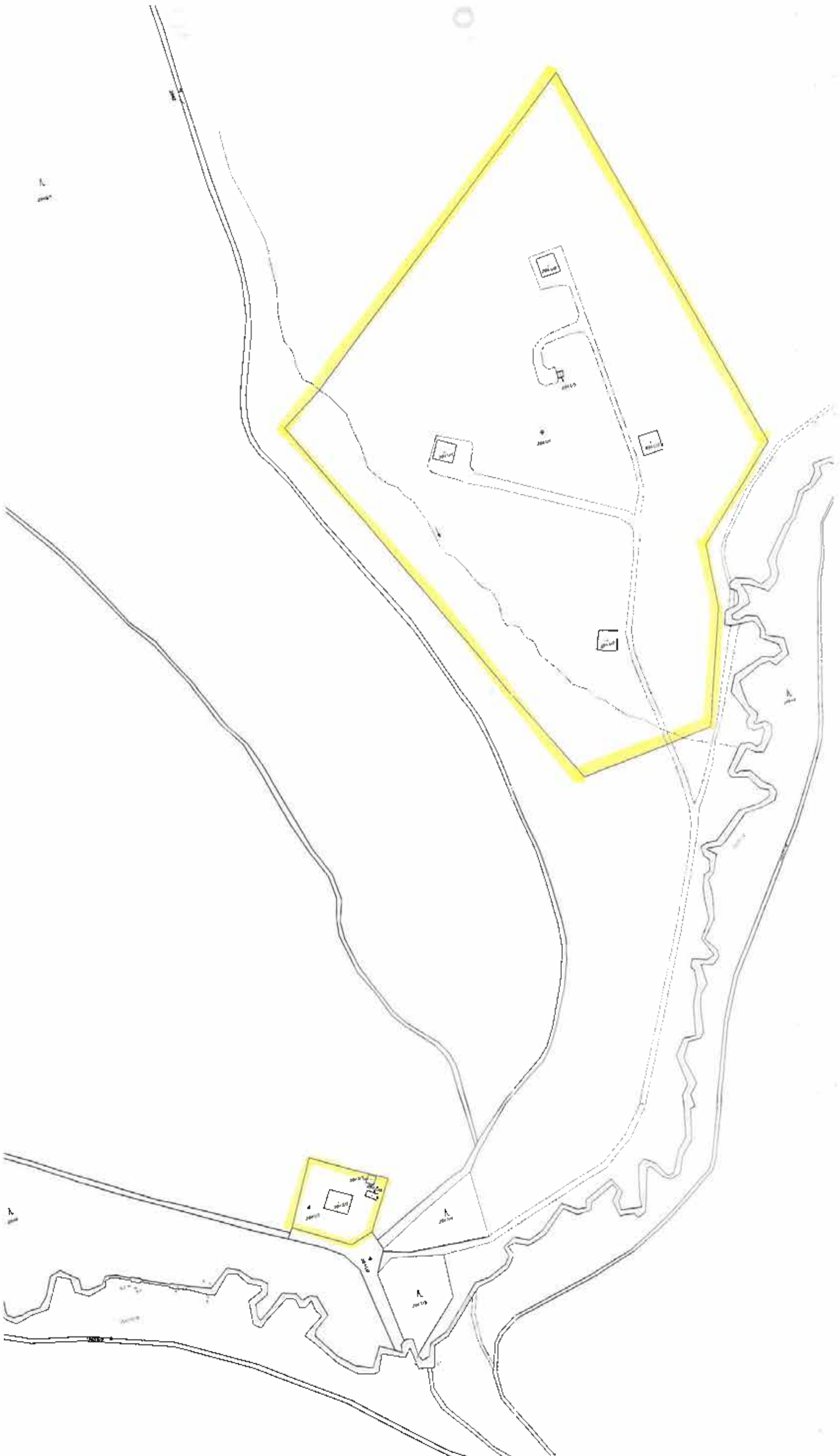
Žiadosť o zápis zmeny adresy sídla

Zápis Chránenej krajinnej oblasti Malé Karpaty podľa vyhlášky MŽP SR č. 138/2001 Z.z., Z-5745/16

- 1 Nájomná zmluva č. 1203 na pozemky parc.č. 2847/1, 2847/5, 2847/6, 2847/7 a stavba súp.č. 4008 na pozenku parc.č. 2847/5, stavba súp.č. 4009 na pozenku parc.č. 2847/6, stavba súp.č. 4010 na pozenku parc.č. 2847/7 v prospech Športový klub VODA-HORY, IČO: 42174660 na dobu 25 rokov zo dňa 12.10.2015, N-135/15.**

Poznámka:

Bez zápisu.



HUNĎEVE
 Z BISTRICA

Organizácia	Okres	Obec	Kat. územie
Katastrálny úrad v Bratislave Súdna kolosiva pre M. n. SR BA, P-územie úseku 27	Bratislava IV	BA-n.č. ZAHORSKÁ BYSTRICA	Záhorská Bystrica
	Číslo zdieľanky 9/2224/2012	Máporý list č. PEZINOK 9-5/42, 9-5/44, 9-6/22, 9-5/41, 9-5/43, 9-6/21	Mierka 1 : 2000 Kód 1
	KÓPIA KATASTRÁLNEJ MAPY no parcelu: 2841/1-8, 2847/1, 5, 6, 7		
Dňa	Vyhotovil	Meno	
03.06.2012		Marianna Konišová	



Areál na Pavlovičovej uč. 3, Bratislava

Nehnutelnosti evidované na LV 2863 pre katastrálne územie BA- Trnávka

- Budova školy súpisné číslo 3325, situovaná na par.č. 14959/9
- Pozemok , situovaný na par.č. 14959/1
- Pozemok, situovaný na par.č. 14959/5 (stavba odstránená v roku 2016)
- Súčasťou areálu je budova dielni bez súpisného čísla;
- parcely 14959/20 a 14959/21 boli nadobudnuté zámennou zmluvou v r.2016 za parcely (odčlenenie 14959/18,19 z parcely 14959/1 a 14959/22 z parcely 14959/5).

Budovu má v prenájme Saleziáni don Bosca – Slovenská provincia, Miletičova č.7, Bratislava, na obdobie do 7/2040.

Účtovná hodnota nehnuteľného majetku k 31.12.2016 je :

- stavieb 193.026,62 €
- pozemkov 2.070.859,74 €.

budova školy na Pavlovičovej ul. 3



ihriško na Pavlovičovej ul. 3



Úrad geodézie, kartografie a katastra Slovenskej republiky
VÝPIS Z KATASTRA NEHNUTEĽNOSTÍ

Okres: Bratislava II
Obec: BA-m.č. RUŽINOV
Katastrálne územie: Trnávka

Vytvorené cez katastrálny portál

Dátum vyhotovenia 02.03.2017
Čas vyhotovenia: 20:35:58

VÝPIS Z LISTU VLASTNÍCTVA č. 2863

ČASŤ A: MAJETKOVÁ PODSTATA

PARCELY registra "C" evidované na katastrálnej mape

<i>Parcelné číslo</i>	<i>Výmera v m2</i>	<i>Druh pozemku</i>	<i>Spôsob využ. p.</i>	<i>Umiest. pozemku</i>	<i>Právny vzťah</i>	<i>Druh ch.n.</i>
14796/ 1	836	Zastavané plochy a nádvorí	16	1		
14796/ 3	835	Zastavané plochy a nádvorí	15	1		
14800/ 3	961	Zastavané plochy a nádvorí	22	1		
14800/ 8	40	Ostatné plochy	37	1		
14800/ 11	5	Zastavané plochy a nádvorí	22	1		
Právny vzťah k stavbe evidovanej na pozemku 14800/ 11 je evidovaný na liste vlastníctva číslo 3648.						
14800/ 12	6	Zastavané plochy a nádvorí	22	1		
14801/ 2	1194	Zastavané plochy a nádvorí	16	1		
14801/ 4	6936	Zastavané plochy a nádvorí	18	1		
14801/ 6	873	Zastavané plochy a nádvorí	25	1		
14801/ 7	12	Zastavané plochy a nádvorí	25	1		
14801/ 20	10068	Zastavané plochy a nádvorí	18	1		
14801/ 21	32	Zastavané plochy a nádvorí	18	1		
14801/ 22	4041	Zastavané plochy a nádvorí	16	1		
14801/ 28	3478	Zastavané plochy a nádvorí	18	1		
14801/ 29	1538	Zastavané plochy a nádvorí	18	1		
14801/ 30	2774	Zastavané plochy a nádvorí	18	1		
14801/ 33	2812	Zastavané plochy a nádvorí	16	1		
14801/ 34	634	Ostatné plochy	37	1		
14801/ 37	1963	Zastavané plochy a nádvorí	18	1		
14801/ 48	18	Zastavané plochy a nádvorí	16	1		
14801/ 49	18	Zastavané plochy a nádvorí	16	1		
14801/ 50	18	Zastavané plochy a nádvorí	16	1		
14801/ 51	18	Zastavané plochy a nádvorí	16	1		
14801/ 52	19	Zastavané plochy a nádvorí	16	1		
14801/ 53	18	Zastavané plochy a nádvorí	16	1		
14801/ 54	18	Zastavané plochy a nádvorí	16	1		
14801/ 55	18	Zastavané plochy a nádvorí	16	1		

PARCELY registra "C" evidované na katastrálnej mape

Parcelné číslo	Výmera v m2	Druh pozemku	Spôsob využ. p.	Umiest. pozemku	Právny vzťah	Druh ch.n.
14801/ 56	18	Zastavané plochy a nádvoria	16	1		
14801/ 60	18	Zastavané plochy a nádvoria	16	1		
14801/ 61	17	Zastavané plochy a nádvoria	16	1		
14801/ 62	18	Zastavané plochy a nádvoria	16	1		
14959/ 1	9639	Zastavané plochy a nádvoria	16	1		
14959/ 5	356	Zastavané plochy a nádvoria	17	1		
14959/ 9	908	Zastavané plochy a nádvoria	16	1		
14959/ 20	312	Zastavané plochy a nádvoria	18	1		
14959/ 21	201	Zastavané plochy a nádvoria	30	1		
17007/ 27	1259	Zastavané plochy a nádvoria	16	1		
17007/ 28	1239	Zastavané plochy a nádvoria	16	1		
17007/ 29	3991	Zastavané plochy a nádvoria	99	1		

Legenda:

Spôsob využívania pozemku:

99 - Pozemok využívaný podľa druhu pozemku

15 - Pozemok, na ktorom je postavená bytová budova označená súpisným číslom

37 - Pozemok, na ktorom sú skaly, svahy, rokliny, výmole, vysoké medze s krovím alebo kamením a iné plochy, ktoré neposkytujú trvalý úžitok

22 - Pozemok, na ktorom je postavená inžinierska stavba - cestná, miestna a účelová komunikácia, lesná cesta, poľná cesta, chodník, nekryté parkovisko a ich súčasti

30 - Pozemok, na ktorom je ihrisko, štadión, kúpalisko, športová dráha, autokemp, táborisko a iné

17 - Pozemok, na ktorom je postavená budova bez označenia súpisným číslom

18 - Pozemok, na ktorom je dvor

16 - Pozemok, na ktorom je postavená nebytová budova označená súpisným číslom

25 - Pozemok, na ktorom je postavená ostatná inžinierska stavba a jej súčasti

Umiestnenie pozemku:

1 - Pozemok je umiestnený v zastavanom území obce

Stavby

Súpisné číslo	na parcele číslo	Druh stavby	Popis stavby	Druh ch.n.	Umiest. stavby
3325	14959/ 9	20	Združžená stredné škola		1
3776	14801/ 6	20	Prevádzková budova		1
3972	17007/ 27	20	Stavba		1
3972	17007/ 28	20	Stavba		1
4346	14796/ 1	20	Stavba		1
4346	14801/ 48	20	Garáž		1
4346	14801/ 49	20	Garáž		1
4346	14801/ 50	20	Garáž		1
4346	14801/ 51	20	Garáž		1
4346	14801/ 52	20	Garáž		1
4346	14801/ 53	20	Garáž		1
4346	14801/ 54	20	Garáž		1
4346	14801/ 55	20	Garáž		1
4346	14801/ 56	20	Garáž		1
4346	14801/ 60	20	Garáž		1
4346	14801/ 61	20	Garáž		1
4346	14801/ 62	20	Garáž		1
4348	14796/ 3	20	Internát SOŠD		1
4348	14801/ 2	20	Učilište-kuchyňa		1
5270	14801/ 33	20	Škola		1
5795	14801/ 22	20	Dielne		1

Legenda:

Druh stavby:

Stavby

Súpisné číslo na parcele číslo Druh stavby Popis stavby

Druh ch.n. Umiest. stavby

20 - Iná budova

Kód umiestnenia stavby:

1 - Stavba postavaná na zemskom povrchu

ČASŤ B: VLASTNÍCI A INÉ OPRÁVNENÉ OSOBY

Por. číslo Priezvisko, meno (názov), rodné priezvisko, dátum narodenia, rodné číslo (IČO) a Spoluvlastnícky podiel miesto trvalého pobytu (sídlo) vlastníka

Účastník právneho vzťahu:

Vlastník

1 Bratislavský samosprávny kraj, Sabinovská 16, Bratislava, PSČ 820 05,
SR

1 / 1

IČO :

Titul nadobudnutia	Žiadosť č.4793/02 zo dňa 9.12.2002 - Vz 521/03
Titul nadobudnutia	Žiadosť č.4793/02 zo dňa 9.12.2002 - Vz 522/03
Titul nadobudnutia	Žiadosť č.4793/2002 zo dňa 9.12.2002 - Vz 524/03
Titul nadobudnutia	Žiadosť č.4793/2002 zo dňa 9.12.2002 - Vz 402/03
Titul nadobudnutia	Delimitačný protokol zo dňa 22.11.2002 - Vz 547/03
Titul nadobudnutia	Žiadosť č.4793/2002 zo dňa 12.12.2002 - Vz 584/03
Titul nadobudnutia	Žiadosť č.2945/2003 zo dňa 14.4.2003 - Vz 654/03
Titul nadobudnutia	Delimitačný protokol zo dňa 6.6.2003
Titul nadobudnutia	Žiadosť č.ORGSM 76/22/2004 zo dňa 1.4.2004 -Vz 964/04
Titul nadobudnutia	Zámena podľa V-5716/05 zo dňa 19.1.2006 - Vz 167/06
Titul nadobudnutia	Žiadosť o zápis do KN zo dňa 8.8.2006 - Vz 1644/06
Titul nadobudnutia	Zámenná zmluva V-10953/16 z 25.05.2016

ČASŤ C: ŤARCHY

Por.č.:

Vecné bremeno-právo prechodu a prejazdu cez parc.č. 14800/3,14801/4,28,29 v prospech AGROCONS IPOS-Z, spol.s r.o. IČO 31395104 na parc.č.14803/5,16,17,18,19,20 vl.parciel a stavieb s.č.1017 na nich podľa V-7531/03 zo dňa 28.1.2004

Vecné bremeno-právo prechodu a prejazdu cez pozemky p.č.

14800/3 zast.pl.o výmere 941m2,p.č.14801/4 zast.pl.o výmere 8760m2,p.č.14801/28 zast.pl.o výmere 3478m2, p.č.14801/29 zast.pl.o výmere 1466m2 v prospech vlastníka pozemkov p.č.14801/3 zast.pl.o výmere 594m2,p.č.14801/5 zast.pl. o výmere 570m2,p.č.14801/65 zast.pl. o výmere 2390m2 a stavieb s.č.4347 na pozemku p.č.14801/5 a s.č.5269 na pozemku 14801/3 podľa zámennej zmluvy a zmluvy o zriadení vec.bremena podľa V-5716/05 zo dňa 19.1.2006

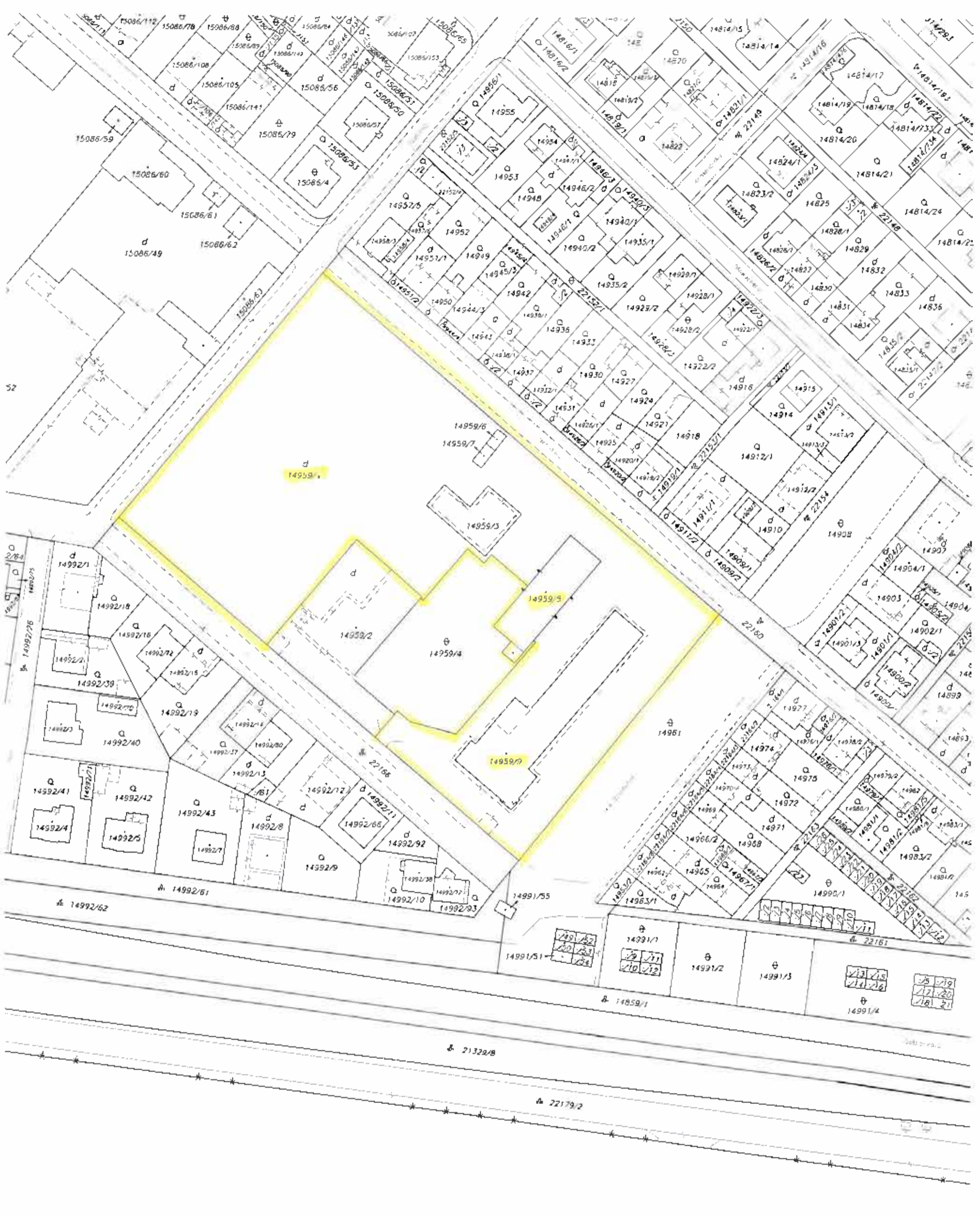
- 1 Vecné bremeno - spočívajúce v povinnosti povinného z vecného bremena ako vlastníka pozemku registra C KN parc.č. 14801/20 strpieť na časti zaťaženej nehnuteľnosti v zmysle GP č. 1099/2012 (ov.č. 2185/2012):
 - zriadenie a uloženie elektroenergetickej stavby
 - užívanie, prevádzkovanie, údržbu, opravy, úpravy, rekonštrukcie, stavebné úpravy elektroenergetickej stavby, jej odstránenie a za tým účelom vstup, prechod a prejazd peši, motorovými a nemotorovými dopravnými prostriedkami, strojmi a mechanizmami oprávneným a ním povereným osobám v prospech Západoslvenská distribučná, a.s. (IČO: 36361518), podľa V-29767/13 zo 14.01.2014

Iné údaje:

- 1 Žiadosť o zmenu sídla zo dňa 22.7.2006 - R-560/2006.
- 1 Rozh.č.X-718/06 zo dňa 2.4.2007 - Vz 481/07
- 1 GP č. 56/2006
- 1 Rozh.č.X-206/08zo dňa 1.4.2008 - Vz 578/08
- 1 Zápis GP-1092/2009
- 1 Rozhodnutie o odstránení stavby č. SÚ/CS 20389/2015/2/HST-25 zo 04.12.2015 - Vz 994/16
- 1 Zápis GP č. 46/2015 (ov.č. 1557/2015) - Vz 994/16

Poznámka:

Bez zápisu.



Paulovičova 3

Organizácia Katastrálny úrad v Bratislave Správa katastra pre hl. m. SR BA, B-Ružová ulica 27	Okres Bratislava II	Obec BA-m.č. RUŽINOV	Kot. územie Trnávka
	Číslo zakázky 9/2224/2012	Mapový list č. PEZINOK 7-9/14, 7-9/32	Mierka 1 : 1000 Kód 2
KÓPIA KATASTRÁLNEJ MAPY na parceli: 14959/1, 5, 9--			
Vyhotožil		 Pečiatka a podpis	
Dňa 03.05.2012	Meno Marianna Kontilová		

Bývalý vojenský areál Vajnory –

Nehnutelnosti evidované na LV 3103 pre katastrálne územie BA- Vajnory

- Budova – bunker, súpis.č. 10211, situovaný na par.č. 2122/3
- Budova – bunker, súpis.č. 10212, situovaný na par.č. 2122/4
- Budova – bunker, súpis.č. 10213, situovaný na par.č. 2122/5
- Pozemok, zastavané plochy a nádvorcia, situovaný na par.č. 2762
- Pozemok, ostatné plochy, situovaný na par.č.2122/1
- Pozemok, ostatné plochy, situovaný na par.č. 2125/4

Vlastnícky podiel BSK je 1/1.

Nehnutelnosti evidované na LV 3838 pre katastrálne územie Svätý Jur

- Budova, súpis.č. 846, situované na pozemku parcelné číslo 6657/4
- Budova súpis.č. 846. situovaná a par.č. 6657/5
Pozemky pod budovami nie sú vo vlastníctve BSK (právny vzťah ku pozemkom nie je založený na LV.

Účtovná hodnota nehnuteľného majetku k 31.12.2016 je :

- stavieb 48.313,11 €
- pozemkov 482.908,4 €.

Uznesením Zastupiteľstva BSK č. 34/2010 zo dňa 11.6.2010 bola budova vyhlásená za prebytočný majetok BSK:

vojenský areál Vajnory





Úrad geodézie, kartografie a katastra Slovenskej republiky
VÝPIS Z KATASTRA NEHNUTEĽNOSTÍ

Okres: Bratislava III
 Obec: BA-m.č. VAJNORY
 Katastrálne územie: Vajnory

Vytvorené cez katastrálny portál

Dátum vyhotovenia 02.03.2017
 Čas vyhotovenia: 20:37:57

VÝPIS Z LISTU VLASTNÍCTVA č. 3103

ČASŤ A: MAJETKOVÁ PODSTATA

PARCELY registra "C" evidované na katastrálnej mape

Parcelné číslo	Výmera v m ²	Druh pozemku	Spôsob využ. p.	Umiest. pozemku	Právny vzťah	Druh ch.n.
2122/ 1	13658	Ostatné plochy	37	2		
2122/ 3	49	Zastavané plochy a nádvoria	16	2		
2122/ 4	66	Zastavané plochy a nádvoria	16	2		
2122/ 5	85	Zastavané plochy a nádvoria	16	2		
2125/ 4	1192	Ostatné plochy	37	2		
2167/ 1	4771	Zastavané plochy a nádvoria	16	1		
2167/ 4	34630	Zastavané plochy a nádvoria	18	1		9
2167/ 9	1105	Zastavané plochy a nádvoria	99	1		9
2167/ 10	1102	Zastavané plochy a nádvoria	99	1		9
2167/ 11	1102	Zastavané plochy a nádvoria	99	1		9
2167/ 12	3621	Zastavané plochy a nádvoria	18	1		
2167/ 15	2565	Zastavané plochy a nádvoria	18	1		
2167/ 16	475	Zastavané plochy a nádvoria	18	1		
2167/ 17	866	Zastavané plochy a nádvoria	16	1		
2167/ 19	455	Zastavané plochy a nádvoria	18	1		
2167/ 20	15	Zastavané plochy a nádvoria	18	1		
2762	1374	Zastavané plochy a nádvoria	22	2		

Legenda:

Spôsob využívania pozemku:

99 - Pozemok využívaný podľa druhu pozemku

37 - Pozemok, na ktorom sú skaly, svahy, rokliny, výmole, vysoké medze s krovím alebo kamením a iné plochy, ktoré neposkytujú trvalý úžitok

22 - Pozemok, na ktorom je postavená inžinierska stavba - cestná, miestna a účelová komunikácia, lesná cesta, poľná cesta, chodník, nekryté parkovisko a ich súčasť

18 - Pozemok, na ktorom je dvor

16 - Pozemok, na ktorom je postavená nebytová budova označená súpisným číslom

Umiestnenie pozemku:

2 - Pozemok je umiestnený mimo zastavaného územia obce

1 - Pozemok je umiestnený v zastavanom území obce

Právny vzťah:

9 - Duplicitné alebo viacnásobné vlastníctvo k tej istej nehnuteľnosti alebo k jej časti

7 - Neusporiadaný vlastnícky vzťah k pozemku (pozemkom)

Stavby

Súpisné číslo	na parcele číslo	Druh stavby	Popis stavby	Druh ch.n.	Umiest. stavby
9960	2167/ 3	11	škola a telocvičňa		1

Stavby

<i>Súpisné číslo</i>	<i>na parcele číslo</i>	<i>Druh stavby</i>	<i>Popis stavby</i>	<i>Druh ch.n.</i>	<i>Umiest. stavby</i>
9960	2167/ 17	11	škola a telocvičňa		1
9960	2167/ 18	11	škola a telocvičňa		1
9960	2167/ 21	11	škola a telocvičňa		1
10211	2122/ 3	20	iný objekt		1
10212	2122/ 4	20	iný objekt		1
10213	2122/ 5	20	iný objekt		1
10301	2167/ 1	11	budova prakt.vyuč.		1
10301	2167/ 13	11	budova prakt.vyuč.		1
10301	2167/ 14	11	budova prakt.vyuč.		1
10302	2167/ 2	15	admin. budova		1
10343	2167/ 9	1	sklad		1
10344	2167/ 10	1	sklad		1
10345	2167/ 11	1	sklad		1

Legenda:**Druh stavby:**

20 - Iná budova

1 - Priemyselná budova

15 - Administratívna budova

11 - Budova pre školstvo, na vzdelávanie a výskum

Kód umiestnenia stavby:

1 - Stavba postavaná na zemskom povrchu

ČASŤ B: VLASTNÍCI A INÉ OPRÁVNENÉ OSOBY

Por. číslo **Priezvisko, meno (názov), rodné priezvisko, dátum narodenia, rodné číslo (IČO) a Spoluvlastnícky podiel miesto trvalého pobytu (sídlo) vlastníka**

Účastník právneho vzťahu:

Vlastník

1 Bratislavský samosprávny kraj, Sabinovská 16, Bratislava, PSČ 820 05,
SR

1 / 1

IČO :**Poznámka**

V zmysle ustanovení § 71 ods.3 katastrálneho zákona údaje, ktorých hodnovernosť bola vyvrátená sa nesmú používať - dvojité vlastníctvo p.č.2167/4,9,10,11 s časťou pôvodnej p.č.4187/9 na LV č.435.

Titul nadobudnutia

Dar.zmluva V-4311/2005 zo dňa 26.1.2006.

Titul nadobudnutia

Rozsudok Okresného súdu Bratislava III č. 7C 34/2006-451, právoplatné dňa 18.08.2010 v spojení s opravným uznesením č. 7C 34/2006-473, právoplatné dňa 15.12.2010, Z-11167/10,Z-12994/10,Z-14518/10

Tituly nadobudnutia LV:

Delimitačný protokol z 15.12.2001

Listina o pridelení súp.č. 1987/2003 zo dňa 8.7.2003

Listina o pridelení súp.č. 1987a/2003 zo dňa 8.7.2003

Listina o pridelení súp.č. 1987b/2003 zo dňa 8.7.2003

Listina o pridelení súp.č.526/2002/V zo dňa 10.12.2002

Listina o pridelení súp.č.527/2002/V zo dňa 10.12.2002

Listina o pridelení súp.č.438/2002/V zo dňa 8.10.2002

ČASŤ C: ŤARCHY

Bez zápisu.

Iné údaje:

GP 3/91

Parc.č. 2167/2,3,4,9,10,11,13,14,18,21 sú majetkovoprávne nevysporiadané - reklamácia III-124/01;
(GP č. 130/07, Z-14518/10)

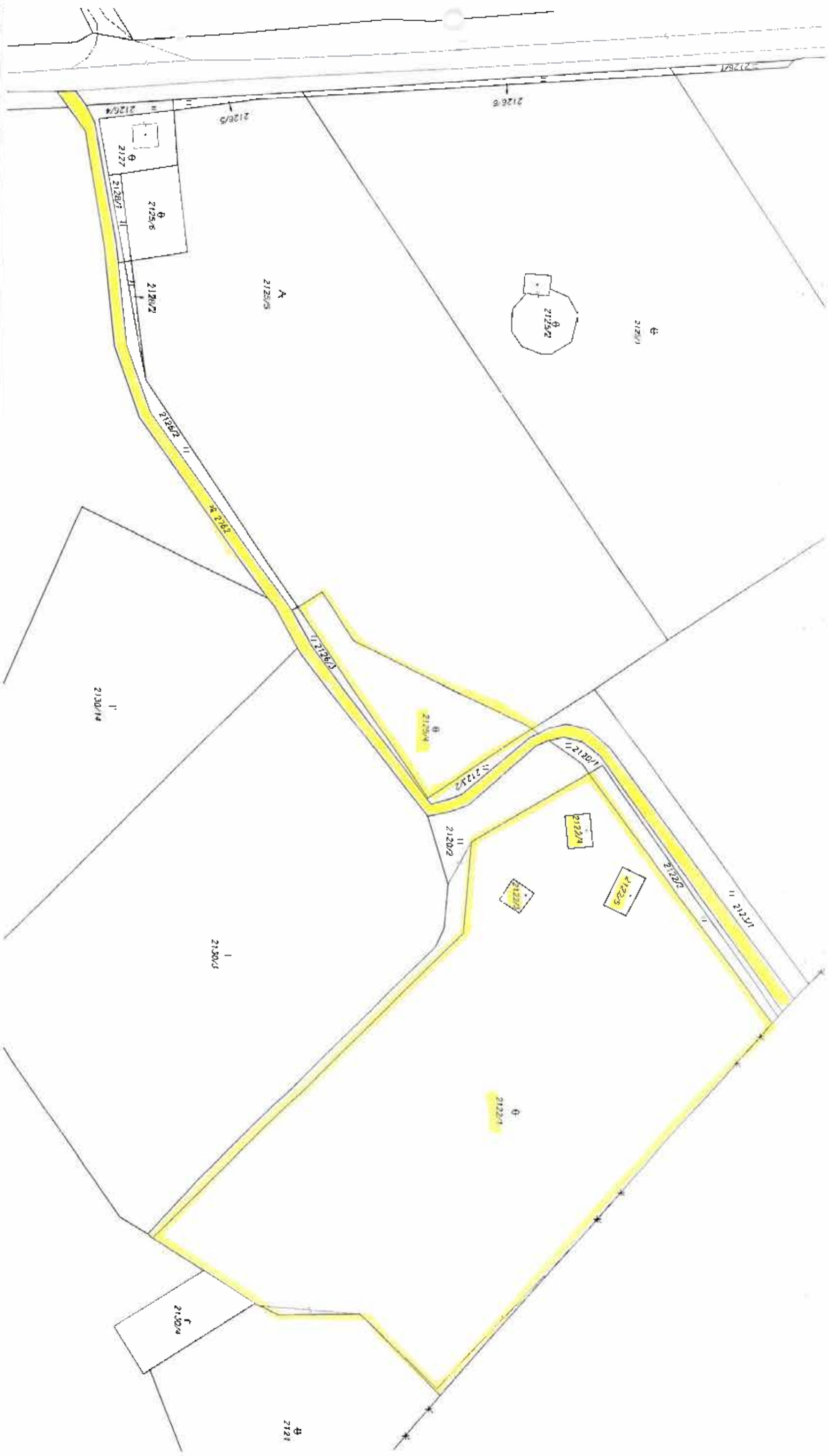
GP 234-066/2003

1 Žiadosť o zmenu sídla zo dňa 22.7.2006 - R-560/2006.

1 GP č. 130/07, Z-14518/10

Poznámka:

Bez zápisu.



Organizácia	Katastrálny úrad v Bratislave Správa katastra po ul. n. SR BA, B-Adoná skána 27	Ukres	Bratislava III	Ubrac	BA-m.2, VAJNORY	Kol uzemie	Vajnory
Dno	03.05.2012	Meno	Mariana Koniková	Cislo zdokazky	9/2224/2012	Mopový list č.	PEZINOK 6-6/23, 6-6/41, 6-6/14, 6-6/32
Vyhovoval		KÓPIA KATASTRÁLNEJ MAPY no parceli: 2122/1, 3, 4, 5, 2125/4, 2762--					
5e		3e					

AREÁL VAJNORY

Úrad geodézie, kartografie a katastra Slovenskej republiky
VÝPIS Z KATASTRA NEHNUTEĽNOSTÍ

Okres: **Pezinok**
Obec: **SVÄTÝ JUR**
Katastrálne územie: **Svätý Jur**

Vytvorené cez katastrálny portál

Dátum vyhotovenia **07.03.2017**
Čas vyhotovenia: **14:58:12**

VÝPIS Z LISTU VLASTNÍCTVA č. 3838

ČASŤ A: MAJETKOVÁ PODSTATA

PARCELY registra "C" evidované na katastrálnej mape

Parcelné číslo	Výmera v m ²	Druh pozemku	Spôsob využ. p.	Umiest. pozemku	Právny vzťah	Druh ch.n.
6405/ 1	7137	Zastavané plochy a nádvorcia	99	2		

PLOMBA VYZNAČENÁ NA ZÁKLADE Z - 3897/2015

Legenda:

Spôsob využívania pozemku:

99 - Pozemok využívaný podľa druhu pozemku

Umiestnenie pozemku:

2 - Pozemok je umiestnený mimo zastavaného územia obce

Stavby

Súpisné číslo	na parcele číslo	Druh stavby	Popis stavby	Druh ch.n.	Umiest. stavby
846	6657/ 4	20	Budova		1
Právny vzťah k parcele na ktorej leží stavba 846 nie je evidovaný na liste vlastníctva.					
846	6657/ 5	10	Budova		1
Právny vzťah k parcele na ktorej leží stavba 846 nie je evidovaný na liste vlastníctva.					

Legenda:

Druh stavby:

10 - Rodinný dom

20 - Iná budova

Kód umiestnenia stavby:

1 - Stavba postavaná na zemskom povrchu

ČASŤ B: VLASTNÍCI A INÉ OPRÁVNENÉ OSOBY

Por. číslo Priezvisko, meno (názov), rodné priezvisko, dátum narodenia, rodné číslo (IČO) a Spoluvlastnícky podiel miesto trvalého pobytu (sídlo) vlastníka

Účastník právneho vzťahu:	Vlastník	
1	Bratislavský samosprávny kraj, Sabinovská 16, Bratislava-Ružinov, SK	1 / 1

IČO :

Titul nadobudnutia Dar V 3376/05 z 19.12.2005

Titul nadobudnutia Žiadosť o zmenu adresy

Tituly nadobudnutia LV:

Žiadosť-delimitačný protokol, dodatok č.1/2007 k delimitačnému protokolu, dohoda o prechode majetku

ČASŤ C: ŤARCHY

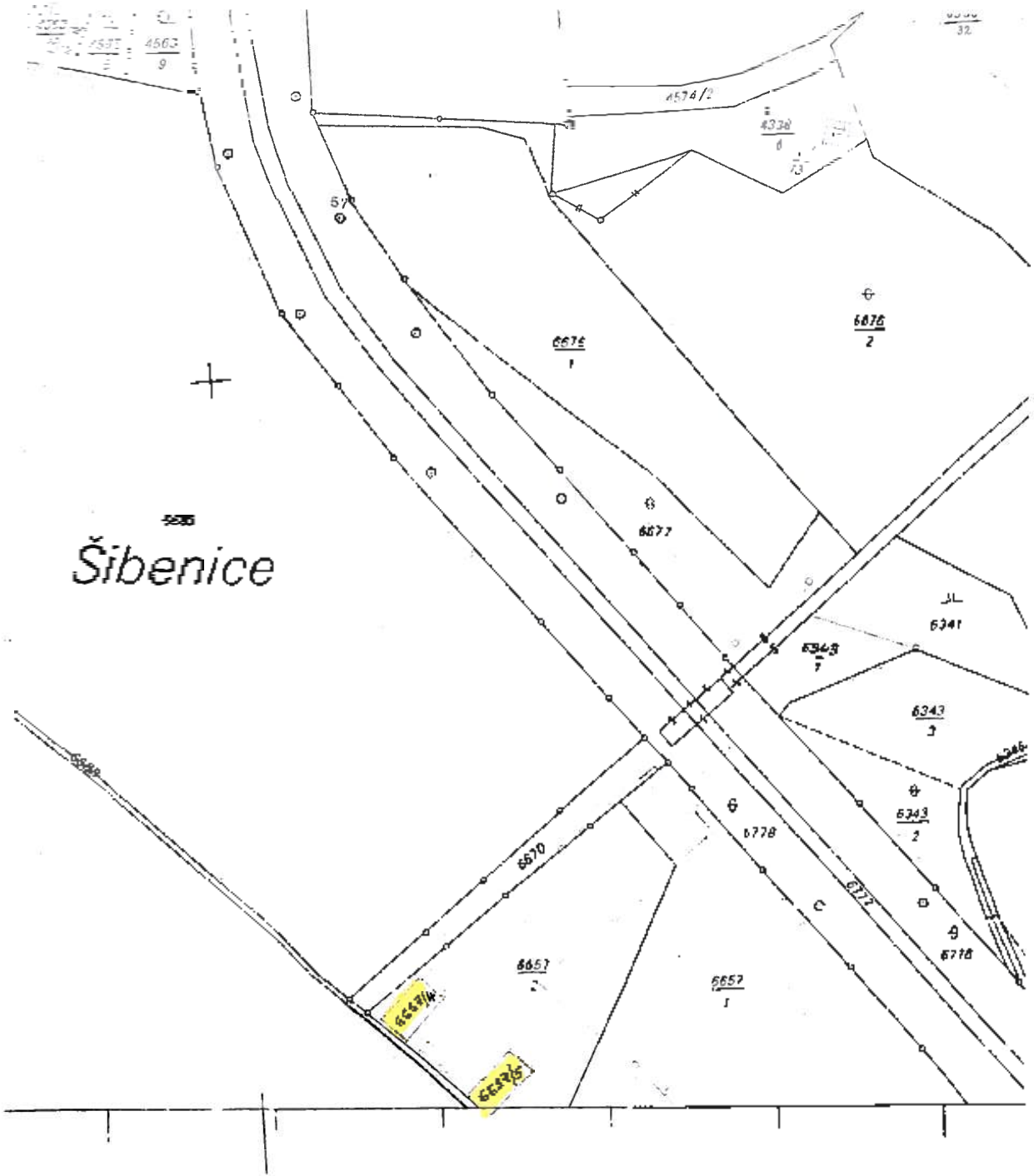
Bez zápisu.

Iné údaje:


Bez zápisu.

Poznámka:

Bez zápisu.



Šibenice

Názov organizácie	Okres	Obec	Katastrálne územie
	PEZINOK	SVÄTÝ JUR	SVÄTÝ JUR
Číslo zákazky	Mapový list č.	Mierka	
	K1 1963/2012	21X-21-20	1 : 2 880
KÓPIA Z KATASTRÁLNEJ MAPY			
Vyholovil			
Dňa	Meno	 podpis Režněk	
14.5.2012	Režněk		

Stavby Sv. Jur

Park v Malinove

Nehnutelnosti evidované na LV 1101 pre katastrálne územie Malinovo

- Pozemok parcelné číslo 1, na kt.stojí budova kaštieľa, je evidovaný na LV č. 1101 pre katastrálne územie Malinovo a spoluvlastnícky podiel BSK je 2/3 (Obec Malinovo vlastní 1/3). Park je zapísaný ako národná kultúrna pamiatka č. 452/2. Budova kaštieľa bola zverená do správy Malokarpatského múzea v Pezinku v 6/2016
- Pri kaštieli sú evidované aj pozemky tvoriace park a to parc.číslo 2/1, 2/4, 2/10 zastavané plochy a nádvoría, nebytová budova, súp.č. 120, situovaná na p.č. evidované na LV č. 786 vo vlastníckom podiele 2/3 (1/3 vlastní Obec Malinovo). Parcela č. 2/10 zastavané plochy a nádvoría je evidovaná na LV 1101.

Dedinka pri Dunaji

Nehnutelnosti evidované na LV 636 pre katastrálne územie Dedinka pri Dunaji

- Pozemok, situovaný na par.č. 175/22, orná pôda. Pozemok v roku 2016 BSK nadobudol kúpou v súvislosti s výstavbou verejnoprospešnej stavby „Okružná križovatka na ceste III/5037. Predmetný pozemok je vo vlastníckom podiele BSK 1/1.

Stupava

Nehnutelnosti evidované na LV 1692 pre katastrálne územie Stupava

Pozemok, situovaný na par.č. 729/2 ostatné plochy. Pozemok v roku 2016 získalo BSK na základe Zámennej zmluvy s Mestom Stupava za pôvodnú par.č. 719/1.

BA- Nové Mesto

Nehnutelnosti evidované na LV 4196 pre katastrálne územie BA- Nové Mesto

Pozemky, situované na par.č. 13657/127,128,129 vo vlastníckom podiele BSK 1/1. Pozemky sú predmetom predaja na základe Uznesenia Zastupiteľstva BSK č. 84/2016. Ku odovzdaniu príde v roku 2017.

Úrad geodézie, kartografie a katastra Slovenskej republiky
VÝPIS Z KATASTRA NEHNUTEĽNOSTÍ

Okres: **Senec**
 Obec: **MALINOVO**
 Katastrálne územie: **Malinovo**

Vytvorené cez katastrálny portál

Dátum vyhotovenia **01.03.2017**
 Čas vyhotovenia: **13:02:00**

VÝPIS Z LISTU VLASTNÍCTVA č. 786

ČASŤ A: MAJETKOVÁ PODSTATA

PARCELY registra "C" evidované na katastrálnej mape

Parcelné číslo	Výmera v m ²	Druh pozemku	Spôsob využ. p.	Umiest. pozemku	Právny vzťah	Druh ch.n.
2/ 6	820	Zastavané plochy a nádvoria	16	1		, 501
15/ 1	583	Zastavané plochy a nádvoria	18	1		, 501
15/ 6	18	Zastavané plochy a nádvoria	16	1		, 501
15/ 7	17	Zastavané plochy a nádvoria	16	1		, 501
15/ 8	18	Zastavané plochy a nádvoria	16	1		, 501
15/ 9	17	Zastavané plochy a nádvoria	16	1		, 501
15/ 10	18	Zastavané plochy a nádvoria	16	1		, 501
15/ 11	18	Zastavané plochy a nádvoria	16	1		, 501
15/ 12	19	Zastavané plochy a nádvoria	16	1		, 501
17/ 8	38	Ostatné plochy	34	1		, 501
219/ 2	1589	Zastavané plochy a nádvoria	18	1	5	, 501
937/ 2	5359	Orná pôda	1	2		, 501
937/ 51	410	Zastavané plochy a nádvoria	22	2		, 501
937/ 52	123	Zastavané plochy a nádvoria	18	2		, 501
937/ 53	2131	Orná pôda	1	2		, 501

Legenda:

Spôsob využívania pozemku:

22 - Pozemok, na ktorom je postavená inžinierska stavba - cestná, miestna a účelová komunikácia, lesná cesta, poľná cesta, chodník, nekryté parkovisko a ich súčasti

1 - Pozemok využívaný pre rastlinnú výrobu, na ktorom sa pestujú obilniny, okopaniny, krmoviny, technické plodiny, zelenina a iné poľnohospodárske plodiny alebo pozemok dočasne nevyužívaný pre rastlinnú výrobu

18 - Pozemok, na ktorom je dvor

16 - Pozemok, na ktorom je postavená nebytová budova označená súpisným číslom

34 - Pozemok, na ktorom je manipulačná a skladová plocha, objekt a stavba slúžiaca lesnému hospodárstvu

Druh chránenej nehnuteľnosti:

501 - Chránená vodohospodárska oblasť

Umiestnenie pozemku:

2 - Pozemok je umiestnený mimo zastavaného územia obce

1 - Pozemok je umiestnený v zastavanom území obce

Právny vzťah:

5 - Vlastník pozemku nie je vlastníkom stavby postavenej na tomto pozemku (pozemkoch)

Stavby

Súpisné číslo	na parcele číslo	Druh stavby	Popis stavby	Druh ch.n.	Umiest. stavby
53	2/ 6	11	školský objekt		1
54	2/ 7	11	internát ZŠŠZ		1
Právny vzťah k parcele na ktorej leží stavba 54 je evidovaný na liste vlastníctva číslo 1101.					
118	1	11	kaštieľ	zverené Malok.múzeum Pezinok	1

Stavby

Súpisné číslo na parcele číslo Druh stavby Popis stavby

Druh ch.n. Umiest. stavby

Právny vzťah k parcele na ktorej leží stavba 118 je evidovaný na liste vlastníctva číslo 1101.

120	2/ 10	11 školský objekt-ZSŠZ	1
------------	--------------	-------------------------------	----------

Právny vzťah k parcele na ktorej leží stavba 120 je evidovaný na liste vlastníctva číslo 1101.

584	15/ 6	20 garáž	1
585	15/ 7	20 garáž	1
586	15/ 8	20 garáž	1
587	15/ 9	20 garáž	1
588	15/ 10	20 garáž	1
589	15/ 11	20 garáž	1
590	15/ 12	20 garáž	1

Legenda:

Druh stavby:

20 - Iná budova

11 - Budova pre školstvo, na vzdelávanie a výskum

Kód umiestnenia stavby:

1 - Stavba postavaná na zemskom povrchu

ČASŤ B: VLASTNÍCI A INÉ OPRÁVNENÉ OSOBY

Por. číslo Priezvisko, meno (názov), rodné priezvisko, dátum narodenia, rodné číslo (IČO) a Spoluvlastnícky podiel miesto trvalého pobytu (sídlo) vlastníka

Účastník právneho vzťahu:

Vlastník

1 Bratislavský samosprávny kraj, Sabinovská 16, Bratislava, PSČ 820 05,
SR

1 / 1

IČO :

Titul nadobudnutia	Listina o určení súp.čísła č.215/2000,č.216/2000.
Titul nadobudnutia	Delimitačný protokol o odovzd. a prevz. nehnut. majetku
Titul nadobudnutia	Rozh.škol.vyvl. 1979 Sv. z 26.6.1979 - 66/80
Titul nadobudnutia	Dohoda o urovaní č.2 - 35/03
Titul nadobudnutia	Delimitačný protokol v zmysle zák.č.446/01 Z.z. o majetku VUC
Titul nadobudnutia	Listina o určení súp. čísla č. 768/02 - 57/03
Titul nadobudnutia	Listina o určení súp. čísla č. 187/02 - 36/03
Titul nadobudnutia	Rozhodnutie o určení súp. čísla č.j. 202/03
Titul nadobudnutia	Rozhodnutie o určení súp. čísla č.j. 203/03
Titul nadobudnutia	Rozhodnutie podľa X-210/08 zo dňa 11. 11. 2009

ČASŤ C: ŤARCHY

Por.č.:

- 1 Vecné bremeno v zmysle §23 odst.5 zákona 182/98 Zb. - právo užívania pozemku p.č. 219/10, 219/2 vlastníckmi bytov a nebytových priestorov vedených na LV č. 796 a 797
- 1 Právo prechodu cez parc.č. 15/1 v prospech vlastníka parc.č. 15/3,4 podľa dohody o urovaní č.2 zo dňa 16.12.2002
- 1 Vecné bremeno - podľa § 22 a nasl. Zákona č. 79/1957 Zb. o výrobe, rozvoje a spotrebe elektriny (elektrizačný zákon) v spojení s § 96 ods. 4 zákona č. 251/2012 Z. z. o energetike a o zmene a doplnení niektorých zákonov v prospech spoločnosti Západoslvenská distribučná, a. s., IČO: 36361518, Bratislava, podľa geometrického plánu č. 155-31/2015 č. o. 1987/2015 zo dňa 29. 10. 2015 (ZPMZ č. 1855) na pozemku registra 'C' par. č. 937/2 týkajúce sa elektroenergetického zariadenia: 1x22kV VN linka č. 414 na trase Rz Podunajské Biskupice - ZHZ Ivanka pri Dunaji, podľa Z-6443/2015 zo dňa 30. 10. 2015.

Iné údaje:

Hranica zast.úz.

GP č.58/2000

GP č. 234/9/03

- 1 GP č. 32100965 - 35/95
- Bytovka s.č. 399 na p.č. 219/10 - LV č. 796 - 3/98
- 1 Gp č. 58/2000 - 66/00
- 1 Kašiel' - národná kultúrna pamiatka
- 1 GP č. 6/2003 zo dňa 21.3.2003
- 1 GP č. 10/05 zo dňa 7.6.2005, GP č. 12/05 zo dňa 4.4.2005
- 1 Gp č. 8/2006 zo dňa 21.6.2006 podľa V-4082/07 zo dňa 14.7.2008
- 1 GP č. 111/07 zo dňa 16. 10. 2007, podľa V-5718/08 zo dňa 1. 12. 2009
- 1 Zmena sídla spoločnosti, podľa R-177/2014 zo dňa 18. 2. 2014

Poznámka:
Bez zápisu.

Úrad geodézie, kartografie a katastra Slovenskej republiky
VÝPIS Z KATASTRA NEHNUTEĽNOSTÍ

Okres: **Senec**
Obec: **MALINOVO**
Katastrálne územie: **Malinovo**

Vytvorené cez katastrálny portál

Dátum vyhotovenia **12.12.2015**
Čas vyhotovenia: **16:36:27**

VÝPIS Z LISTU VLASTNÍCTVA č. 1101

ČASŤ A: MAJETKOVÁ PODSTATA

PARCELY registra "C" evidované na katastrálnej mape

Parcelné číslo	Výmera v m ²	Druh pozemku	Spôsob využ. p.	Umiest. pozemku	Právny vzťah	Druh ch.n.
1	2359	Zastavané plochy a nádvorcia	16	1		, 501
Právny vzťah k stavbe evidovanej na pozemku 1 je evidovaný na liste vlastníctva číslo 786.						
2/ 1	128245	Ostatné plochy	29	1		, 201
2/ 4	3032	Ostatné plochy	29	1		, 501
2/ 7	2373	Zastavané plochy a nádvorcia	16	1		, 501
Právny vzťah k stavbe evidovanej na pozemku 2/ 7 je evidovaný na liste vlastníctva číslo 786.						
2/ 10	517	Zastavané plochy a nádvorcia	16	1		, 201
Právny vzťah k stavbe evidovanej na pozemku 2/ 10 je evidovaný na liste vlastníctva číslo 786.						

Legenda:

Spôsob využívania pozemku:

29 - Pozemok, na ktorom je okrasná záhrada, uličná a sídlisková zeleň, park a iná funkčná zeleň a lesný pozemok na rekreačné a poľovnícke využívanie

16 - Pozemok, na ktorom je postavená nebytová budova označená súpisným číslom

Druh chránenej nehnuteľnosti:

201 - Nehnutelná kultúrna pamiatka (národná kultúrna pamiatka)

501 - Chránená vodohospodárska oblasť

Umiestnenie pozemku:

1 - Pozemok je umiestnený v zastavanom území obce

ČASŤ B: VLASTNÍCI A INÉ OPRÁVNENÉ OSOBY

Por. číslo Priezvisko, meno (názov), rodné priezvisko, dátum narodenia, rodné číslo (IČO) a Spoluvlastnícky podiel miesto trvalého pobytu (sídlo) vlastníka

Účastník právneho vzťahu: **Vlastník**

1 Bratislavský samosprávny kraj, Sabinovská 16, Bratislava, PSČ 820 05, SR

2 / 3

IČO :

Titul nadobudnutia **Dohoda o urovnani č. 1438/2002**

Účastník právneho vzťahu: **Vlastník**

2 Obec Malinovo

1 / 3

IČO :

Titul nadobudnutia **Dohoda o urovnani č. 1438/2002**

ČASŤ C: ŤARCHY

Bez zápisu.

Iné údaje:

1 GP č. 234-083/2003

1 Zmena sídla spoločnosti, podľa R-177/2014 zo dňa 18. 2. 2014

Poznámka:

Bez zápisu.



Organizácia Katastrálny úrad v Bratislave Správa katastra Senec	Okres Senec	Obec MALINOVO	Kat. územie Malinovo
	Číslo zákazky 5-840/2012	Mapový list č. ZS XVIII 22 oi, 23 oe	Mierka 1 : 2880 Kód 3
KÓPIA KATASTRÁLNEJ MAPY na parcelu: 2/1			
Vyhotovil			
Dňa 19.03.2012	Meno Kurčinová H.		

dpi: *H*
kostel Malinovo - park



Organizácia Katastrálny úrad v Bratislave Správa katastra Senec	Okres Senec	Obec MALINOVO	Číslo územia Malinovo
	Číslo zápisu 4-1773/12	Mapový list č. ERATISLAVA 3-0/1, 3-0/3	Mierka 1 : 2000 Kód 3
KÓPIA KATASTRÁLNEJ MAPY Parcela: 17/8			
Dňa 18.05.2012	Podpis Klára Tomanová		

Úrad geodézie, kartografie a katastra Slovenskej republiky
VÝPIS Z KATASTRA NEHNUTEĽNOSTÍ

Okres: **Senec**

Vytvorené cez katastrálny portál

Obec: **NOVÁ DEDINKA**

Dátum vyhotovenia **31.12.2016**

Katastrálne územie: **Dedinka pri Dunaji**

Čas vyhotovenia: **14:12:22**

ČIASTOČNÝ VÝPIS Z LISTU VLASTNÍCTVA č. 636

ČASŤ A: MAJETKOVÁ PODSTATA

PARCELY registra "C" evidované na katastrálnej mape

Parcelné číslo	Výmera v m ²	Druh pozemku	Spôsob využ. p.	Umiest. pozemku	Právny vzťah	Druh ch.n.
175/ 22	396	Orná pôda	1	2		

Legenda:

Spôsob využívania pozemku:

1 - Pozemok využívaný pre rastlinnú výrobu, na ktorom sa pestujú obilniny, okopaniny, krmoviny, technické plodiny, zelenina a iné poľnohospodárske plodiny alebo pozemok dočasne nevyužívaný pre rastlinnú výrobu

Umiestnenie pozemku:

2 - Pozemok je umiestnený mimo zastavaného územia obce

Ostatné parcely nevyžiadané

ČASŤ B: VLASTNÍCI A INÉ OPRÁVNENÉ OSOBY

Por. číslo Priezvisko, meno (názov), rodné priezvisko, dátum narodenia, rodné číslo (IČO) a Spoluvlastnícky podiel miesto trvalého pobytu (sídlo) vlastníka

Účastník právneho vzťahu:

Vlastník

1 Bratislavský samosprávny kraj, Sabinovská 16, Bratislava, PSČ 820 05,
SR

1 / 1

IČO :

Titul nadobudnutia

Neknihované,II.etapa - vz 86/89

Titul nadobudnutia

Zriaďovacia listina č. 5854/M-95

Titul nadobudnutia

Dohoda o prechode majetku a s ním súvisiacich práv a povinností z vlastníctva štátu v správe Slovenskej správy ciest na Bratislavský samosprávny kraj
Delimitačný protokol, Z-437/06

Titul nadobudnutia

Kúpna zmluva V-5580/16 zo dňa 20.7.2016

ČASŤ C: ŤARCHY

Por.č.:

- 1 Vecné bremeno - povinnosť strpieť uplatňovanie práv prevádzkovateľa produktovodu SLOVNAFT, a.s. v rozsahu podľa Geometrického plánu č. 171/08 (KN-E parc. č.181,182), v súlade s § 10 zákona NRSR č. 656/2004 Z.z. o energetike, Z-4155/08.
- 1 Vecné bremeno - povinnosť strpieť uplatňovanie práv prevádzkovateľa produktovodu SLOVNAFT, a.s. v rozsahu podľa Geometrického plánu č. 72/15 (KN-C parc. č. 182), 182/1,182/2,182/3,182/4,182/5 /podľa GP č. 29/15, č.ov. 1299/15/ v súlade so zákonom č. 251/12 Z.z. o energetike a o zmene a doplnení niektorých zákonov, Z-4632/15, pvz 282/15
- 1 Vecné bremeno - povinnosť vlastníkov/spoluvlastníkov pozemku p.č. 227 /227/1,227/2 podľa GP č. 29/15, č.ov. 1299/15/strpieť právo spoločnosti Slovak Telekom, a.s. ako oprávneného z vecného bremena zriaďovať a prevádzkovať verejné siete a stavať ich vedenia na dotknutých;
- s výkonom práva vecného bremena sú spojené oprávnenia vstupovať v súvislosti so zriaďovaním, prevádzkovaním, opravami a údržbou vedení na nehnuteľnosti a vykonávať nevyhnutné úpravy pôdy a jej porastu, najmä odstraňovať a okliesňovať stromy a iné porasty ohrozujúce bezpečnosť a spoľahlivosť vedenia, ak to po predchádzajúcej výzve neurobil vlastník, alebo užívateľ pozemku., Z-7612/15, pvz 29/19

Iné údaje:

1 GP č.2454/08 zo dňa 8.12.2008,Z-4155/08

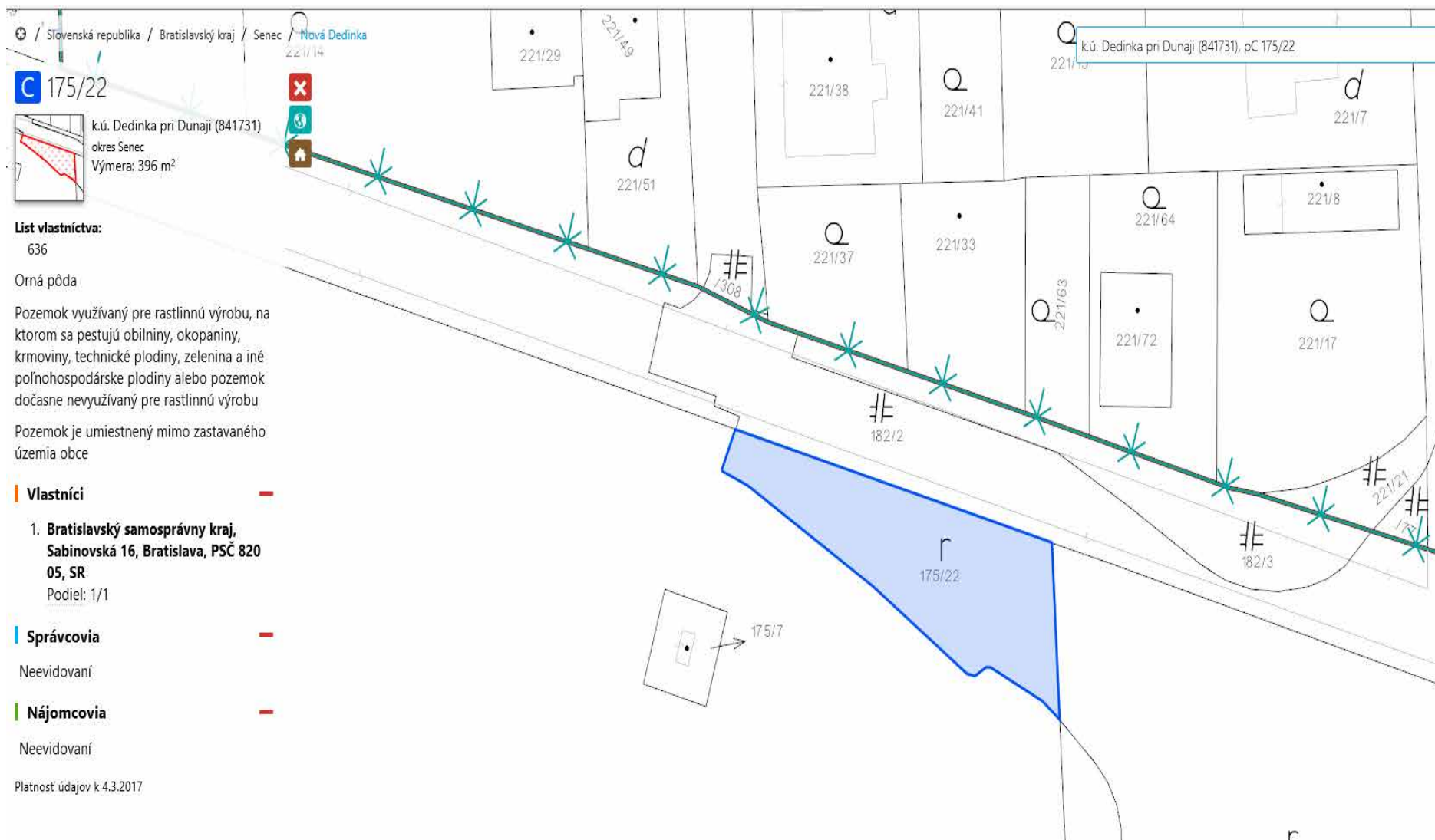
1 Oprava výmery X-44/15

1 GP č. 29/15 zo dňa 28.7.15, č. overenia 1299/15 , č. ZPMZ 0700, V-2610/16, pvz 254/16

Poznámka:

Bez zápisu.

Vysvetlenie: údaje v ČASTI C: ĽARCHY bez uvedenia parcelného čísla alebo poradového čísla vlastníka alebo inej oprávnenej osoby sa týkajú všetkých nehnuteľností a všetkých vlastníkov a iných oprávnených osôb na liste vlastníctva.



K.územie Dedinka pri Dunaji, par.č. 175/22

VÝPIS Z KATASTRA NEHNUTEĽNOSTÍ

Okres: **Malacky**

Vytvorené cez katastrálny portál

Obec: **STUPAVA**Dátum vyhotovenia **12.04.2016**Katastrálne územie: **Stupava**Čas vyhotovenia: **14:42:32**

VÝPIS Z LISTU VLASTNÍCTVA č. 1692

ČASŤ A: MAJETKOVÁ PODSTATA

PARCELY registra "C" evidované na katastrálnej mape

Parcelné číslo	Výmera v m ²	Druh pozemku	Spôsob využ. p.	Umiest. pozemku	Právny vzťah	Druh ch.n.
724	5424	Zastavané plochy a nádvoria	16	1		, 201
725/ 1	3687	Ostatné plochy	29	1		, 201
725/ 2	216	Vodné plochy	12	1		
726/ 1	27986	Ostatné plochy	29	1		, 201
729/ 2	4481	Ostatné plochy	37	1		, 201
730/ 1	10024	Ostatné plochy	37	1		, 201
3907/ 1	8735	Zastavané plochy a nádvoria	22	1		
3907/ 2	11813	Zastavané plochy a nádvoria	22	2		

Legenda:

Spôsob využívania pozemku:

29 - Pozemok, na ktorom je okrasná záhrada, uličná a sídlisková zeleň, park a iná funkčná zeleň a lesný pozemok na rekreačné a poľnohospodárske využitie

37 - Pozemok, na ktorom sú skaly, svahy, rokliny, výmole, vysoké medze s krovím alebo kamením a iné plochy, ktoré neposkytujú trvalý úžitok

22 - Pozemok, na ktorom je postavená inžinierska stavba - cestná, miestna a účelová komunikácia, lesná cesta, poľná cesta, chodník, nekryté parkovisko a ich súčasť

12 - Vodná plocha (jazero, umelá vodná nádrž, odkryté podzemné vody - štrkovisko, bagrovisko a iné)

16 - Pozemok, na ktorom je postavená nebytová budova označená súpisným číslom

Druh chránenej nehnuteľnosti:

201 - Nehnuteľná kultúrna pamiatka (národná kultúrna pamiatka)

Umiestnenie pozemku:

2 - Pozemok je umiestnený mimo zastavaného územia obce

1 - Pozemok je umiestnený v zastavanom území obce

Stavby

Súpisné číslo	na parcele číslo	Druh stavby	Popis stavby	Druh ch.n.	Umiest. stavby
380	724	15	Administratívna budova		1

Legenda:

Druh stavby:

15 - Administratívna budova

Kód umiestnenia stavby:

1 - Stavba postavaná na zemskom povrchu

ČASŤ B: VLASTNÍCI A INÉ OPRÁVNENÉ OSOBY

Por. číslo Priezvisko, meno (názov), rodné priezvisko, dátum narodenia, rodné číslo (IČO) a Spoluvlastnícky podiel miesto trvalého pobytu (sídlo) vlastníka

Účastník právneho vzťahu:

Vlastník

1 Bratislavský samosprávny kraj, Sabinovská 16, Bratislava - Ružinov, PSČ 820 05, SR

1 / 1

IČO :

Titul nadobudnutia	Krajský úrad v Bratislave, Rozhodnutie č.1067/98-pred. zo dňa 1.7.1998 - 20/99
Titul nadobudnutia	Z-123/03, Delimitačný protokol o odovzdaní a prevzatí nehnuteľného majetku podľa § 3 zákona č.446/2001 Z.z. o majetku vyšších územných celkov - 469/03
Titul nadobudnutia	Z-525/06 - Dohoda o prechode majetku štátu v zmysle zák. č. 135/1961 Zb.z. v znení zák.

Por. číslo Priezvisko, meno (názov), rodné priezvisko, dátum narodenia, rodné číslo (IČO) a Spoluvlastnícky podiel miesta trvalého pobytu (sídlo) vlastníka

IČO :

446/2001 Z.z. o majetku vyšších územných celkov, Delimitačný protokol o odovzdaní a prevzatí pozemkov parc.č. 3907/1 a 3907/2 - 165/06

Titul nadobudnutia R-230/06 - Zápis zmeny adresy sídla - 894/06

Titul nadobudnutia Zámenná zmluva V 501/16, právopł. 29.02.2016 na C KN parc.č. 729/2 - 658/16

ČASŤ C: ĽARCHY

Por.č.:

Pálffyovsky kaštieľ: Zapísaný v ústrednom zozname kultúrnych pamiatok SR pod č.540/1,s.č.380,parc.č.724

Park: Zapísaný v ústrednom zozname kultúrnych pamiatok SR pod č.540/2,parc.č.726/1

Park zapísaný v Ústrednom zozname pamiatkového fondu SR pod číslom 540/2,parc.č.719/1,725/1,730/1

Z-3592/13: Vecné bremeno podľa § 22 a nasl. Zákona č.79/1957 Zb. o výrobe, rozvoje a spotrebe elektriny (elektrizačný zákon) v spojení s § 96 ods. 4 zákona č. 251/2012 Z.z. o energetike a o zmene niektorých zákonov v prospech spoločnosti ZSE distribučná, a.s., IČO: 36 361 518, so sídlom Culenova 6, 816 47 Bratislava podľa GP č. 35 735 325 - 95-1/2013 na pozemku C-KN parc.č. 3907/2 týkajúce sa elektroenergetického zariadenia: 1x22 kV VN linka č. 604 na trase Tr Stupava - Cevaservis TS 62-29. -1/14

Iné údaje:

Bez zápisu.

Poznámka:

Bez zápisu.

C 729/2



K.ú. Stupava (859338)
okres Malacky
Výmera: 4481 m²

List vlastníctva:
1692

Ostatná plocha

Pozemok, na ktorom sú skaly, svahy, rokliny,
výmole, vysoké medze s krovím alebo
kamením a iné plochy, ktoré neposkytujú
trvalý úžitok

Pozemok je umiestnený v zastavanom území
obce

Vlastníci

1. Bratislavský samosprávny kraj,
Sabinovská 16, Bratislava - Ružinov,
PSČ 820 05, SR
Podiel: 1/1

Správcovia

Neevidovaní

Nájomcovia

Neevidovaní

Platnosť údajov k 11.4.2016



C 719/1



k.ú. Stupava (859338)
okres Malacky
Výmera: 7081 m²

list vlastníctva:

2783

Dstatná plocha

Pozemok, na ktorom je okrasná záhrada,
aličná a sídlisková zeleň, park a iná funkčná
teľeň a lesný pozemok na rekreačné a
solovnícke využitvanie

Pozemok je umiestnený v zastavanom území
obce

Vlastníci

1. **Mesto Stupava**
Podiel: 1/1

Správcovia

Neevidovaní

Nájomcovia

Neevidovaní

Platnosť údajov k 11.4.2016



AKTIVNÉ PRÁVKOVÉ SCHÉMA

Úrad geodézie, kartografie a katastra Slovenskej republiky
VÝPIS Z KATASTRA NEHNUTEĽNOSTÍ

Okres: Bratislava III

Vytvorené cez katastrálny portál

Obec: BA-m.č. NOVÉ MESTO

Dátum vyhotovenia 24.08.2016

Katastrálne územie: Nové Mesto

Čas vyhotovenia: 09:19:28

VÝPIS Z LISTU VLASTNÍCTVA č. 4196

ČASŤ A: MAJETKOVÁ PODSTATA

PARCELY registra "C" evidované na katastrálnej mape

<i>Parcelné číslo</i>	<i>Výmera v m2</i>	<i>Druh pozemku</i>	<i>Spôsob využ. p.</i>	<i>Umiest. pozemku</i>	<i>Právny vzťah</i>	<i>Druh ch.n.</i>
11758/ 2	1684	Zastavané plochy a nádvorí	18	1		
11758/ 5	1125	Zastavané plochy a nádvorí	16	1		
11758/ 20	191	Zastavané plochy a nádvorí	18	1		
11914	622	Zastavané plochy a nádvorí	16	1		
11915/ 1	4902	Zastavané plochy a nádvorí	16	1		
11915/ 2	602	Zastavané plochy a nádvorí	16	1		
11962/ 19	935	Ostatné plochy	30	1		
11962/ 24	135	Ostatné plochy	30	1		
12140	827	Zastavané plochy a nádvorí	16	1		
12142/ 11	12307	Zastavané plochy a nádvorí	15	1		
12143	682	Zastavané plochy a nádvorí	15	1		
13081/ 1	11798	Zastavané plochy a nádvorí	18	1		
13081/ 2	1015	Zastavané plochy a nádvorí	16	1		
13081/ 3	879	Zastavané plochy a nádvorí	16	1		
13081/ 4	223	Zastavané plochy a nádvorí	17	1		
13081/ 9	339	Zastavané plochy a nádvorí	16	1		
13132/ 2	9716	Zastavané plochy a nádvorí	16	1		
13145/ 1	2357	Zastavané plochy a nádvorí	16	1		
13145/ 20	2482	Zastavané plochy a nádvorí	18	1		
13145/ 21	1405	Ostatné plochy	30	1		
13418/ 1	1785	Zastavané plochy a nádvorí	16	1		
13418/ 2	9449	Ostatné plochy	30	1		
13418/ 3	14	Zastavané plochy a nádvorí	16	1		
13419/ 1	1924	Zastavané plochy a nádvorí	16	1		
13419/ 2	142	Zastavané plochy a nádvorí	16	1		5
13419/ 3	128	Zastavané plochy a nádvorí	16	1		5
13419/ 4	12333	Zastavané plochy a nádvorí	25	1		
13419/ 5	94	Zastavané plochy a nádvorí	16	1		5
13601/ 13	3581	Zastavané plochy a	17	1		

PARCELY registra "C" evidované na katastrálnej mape

Parcelné číslo	Výmera v m2	Druh pozemku	Spôsob využ. p.	Umiest. pozemku	Právny vzťah	Druh ch.n.
13601/ 15	2869	nádvoria Zastavané plochy a nádvoria	17	1		
13657/127	456	Zastavané plochy a nádvoria	16	1		
Právny vzťah k stavbe evidovanej na pozemku 13657/127 je evidovaný na liste vlastníctva číslo 4893.						
13657/128	239	Zastavané plochy a nádvoria	22	1		
13657/129	208	Zastavané plochy a nádvoria	22	1		
	6649	Zastavané plochy a nádvoria	16	1		

Legenda:

Spôsob využívania pozemku:

- 15 - Pozemok, na ktorom je postavená bytová budova označená súpisným číslom
- 22 - Pozemok, na ktorom je postavená inžinierska stavba - cestná, miestna a účelová komunikácia, lesná cesta, poľná cesta, chodník, nekryté parkovisko a ich súčasť
- 30 - Pozemok, na ktorom je ihrisko, štadión, kúpalisko, športová dráha, autokemp, táborisko a iné
- 17 - Pozemok, na ktorom je postavená budova bez označenia súpisným číslom
- 18 - Pozemok, na ktorom je dvor
- 16 - Pozemok, na ktorom je postavená nebytová budova označená súpisným číslom
- 25 - Pozemok, na ktorom je postavená ostatná inžinierska stavba a jej súčasť

Umiestnenie pozemku:

- 1 - Pozemok je umiestnený v zastavanom území obce

Právny vzťah:

- 5 - Vlastník pozemku nie je vlastníkom stavby postavenej na tomto pozemku (pozemkoch)

Stavby

Súpisné číslo	na parcele číslo	Druh stavby	Popis stavby	Druh ch.n.	Umiest. stavby
			11		1
1143	13145/ 1		11 škola		1
1377	12140		20		1
1377	12143		11 škola		1
1531	13132/ 2		20		1
1532	13081/ 2		11 škola		1
1532	13081/ 3		11 škola		1
1532	13081/ 4		11 škola		1
1532	13081/ 9		11 škola		1
1575	13419/ 1		20		1
1576	13418/ 1		20		1
1576	13418/ 3		11 spojovacia chodba		1
1576	13419/ 5		11 spojovacia chodba		1
1606	11758/ 5		12 Domov sociálnych služieb pre deti		1
1621	11915/ 1		20 prevádzk.budova		1
1622	11914		20 prevádzk.budova		1
3446	13601/ 13		1 mech.dielne		1
11725	17063/ 11		19 športová hala		1
Právny vzťah k parcele na ktorej leží stavba 11725 je evidovaný na liste vlastníctva číslo 2056.					
11726	13419/ 2		7 garáže		1
11727	13419/ 3		11 sklad		1
11859	11915/ 2		20 jedáleň		1
12245	12137		11 školská jedáleň		1

Právny vzťah k parcele na ktorej leží stavba 12245 je evidovaný na liste vlastníctva číslo 1.

Legenda:

Druh stavby:

- 7 - Samostatne stojaca garáž
- 20 - Iná budova
- 1 - Priemyselná budova
- 12 - Budova zdravotníckeho a sociálneho zariadenia
- 11 - Budova pre školstvo, na vzdelávanie a výskum
- 19 - Budova pre šport a rekreačné účely

Kód umiestnenia stavby:

Stavby

Súpisné číslo na parcele číslo Druh stavby Popis stavby

Druh ch.n. Umiest. stavby

1 - Stavba postavaná na zemskom povrchu

ČASŤ B: VLASTNÍCI A INÉ OPRÁVNENÉ OSOBY

Por. číslo Priezvisko, meno (názov), rodné priezvisko, dátum narodenia, rodné číslo (IČO) a Spoluvlastnícky podiel miesto trvalého pobytu (sídlo) vlastníka

Účastník právneho vzťahu:

Vlastník

1 Bratislavský samosprávny kraj, Sabinovská 16, Bratislava, PSČ 820 05,
SR

1 / 1

IČO :

Titul nadobudnutia Rozsudok Krajského súdu v Bratislave č. 4 Cob 123/2007-114, 1304114762 zo dňa 28.09.2010, právoplatné a vykonateľné dňa 17.07.2009, Z-16323/10 týkajúci sa vlastníctva pozemku parc.č. 11915/2

Titul nadobudnutia Delimitačný protokol č.8/2012 reg.č.76/2012-4220-2040 zo dňa 13.02.2012, Z-5518/12

Tituly nadobudnutia LV:

Delimitačné protokoly zo dňa 14.8.2002

Rozhodnutie č.Star-1644/2003

Rozhodnutie č.Star-2174/2003

Delimitačný protokol zo dňa 29.1.2004

Delimitačný protokol zo dňa 29.1.2004

Žiadosť č. 51/2003 zo dňa 8.1.2003 o zápis stavby, oznámenie č. Val-1889/2002

Žiadosť č. 4701/2003 zo dňa 20.6.2003 o zápis stavieb, rozhodnutie Star-1644/2003 a oznámenie Val-1905/2003 a GP č. 105/2002

Kúpa V-1478/04 zo dňa 2.6.2005

Delimitačný protokol zo dňa 4.12.2003

Rozhodnutie č.X-361/06 zo dňa 12.7.2006

Rozhodnutie č.Star-2081/2005

Žiadosť č. *****/****-SEM/4 zo dňa 19.02.2007

ČASŤ C: ŤARCHY

Por.č.:

Vecné bremeno - povinnosť strpieť užívanie studne a s tým spojené opravy, údržby a vstup na pozemok p.č.13419/4 v prospech p.č.13208/9 (GP 813/07), podľa V-15312/07 zo dňa 10.7.2007

Iné údaje:

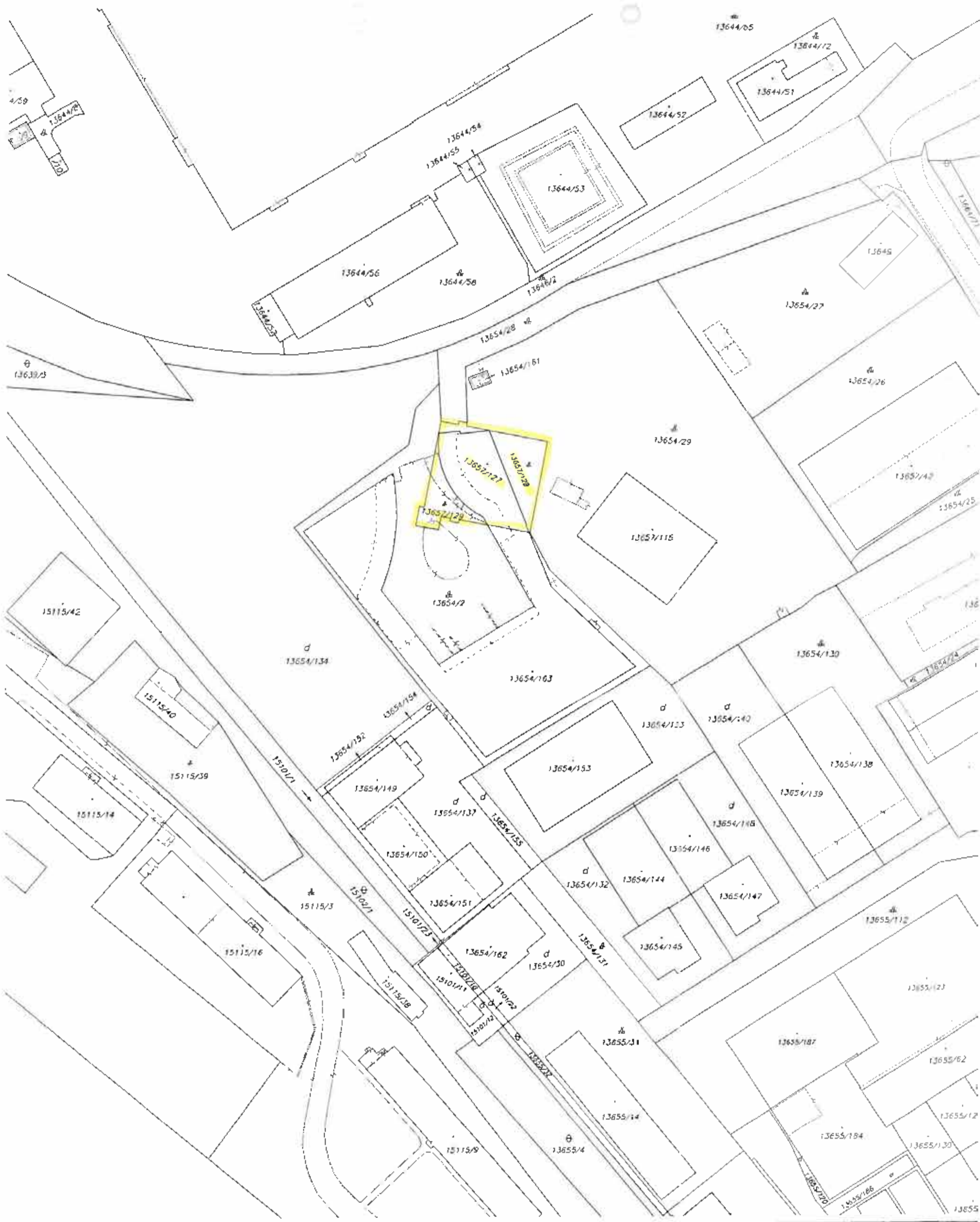
1 Žiadosť o zmenu sídla zo dňa 22.7.2006 - R-560/2006.

1 Zápis GP č. 42/2008

1 Zmena súpisného čísla, potvrdenie č.j. PPaSM 1063/2012-potvr. 18 zo 17.09.2012, Z-15740/12

Poznámka:

Bez zápisu.



Organizácia Katastrálny úrad v Bratislave Správa katastra pre hl. m. SR BA, B-Ružov dňa 27	Okres Bratislava III Číslo záložky 9/2224/2012	Obec BA-m.č. NOVÉ MESTO Mapový list č. PEZINOK B-B/44, B-B/22	Kat. územie Nové Mesto Mierka 1 : 1000 Kód 2
KÓPIA KATASTRÁLNEJ MAPY na parcelu: 13657/127-129---			
Dňa 03.05.2012		Meno Marianna Kontilová <i>Kontilová</i>	
Vyhotovil			

POREMKY (k m.č. NOVÉ MESTO)

Prehľad nájomných zmlúv za rok 2016

<i>nájomca</i>	<i>predmet nájmu</i>	<i>doba nájmu od - do</i>	<i>ročná výška nájmu v €</i>
SOMO, s.r.o., Pod brehmi 4, BA	prenájom nebytového priestoru - budova St. Vajnorská 14,p.č. 17063/17,17063/22 na LV 2056	1.1.2017-neurčito	28.800,00 €
UNINOVA HOSTEL, s.r.o., Tematínska 10, BA	prenájom pozemku parc.č.4778/19 - Dopravná 51	1.10.2009-30.9.2019	100,00 €
UNINOVA HOSTEL, s.r.o., Tematínska 10, BA	prenájom nehnuteľností - budovy súp.č. 3079 + pozemky	1.4.2009-31.3.2039	8 000,00 €
PERGAMON, s.r.o., Chemická 1, BA	prenájom pozemku parc.č. 13657/12, k.ú. Nové Mesto (stavba vo vlastníctve Pergamon, s.r.o.)	1.11.2005-31.12.2016 (predaj)	299,74 €
Združenie obcí JURAVA, Prostredná 29, Sv.Jur	prenájom pozemku parc.č. 2762 k.ú.Vajnory (vybudovanie cyklistického chodníka)	na 20 rokov od dňa vydania kolaud.rozhodnutia	1,00 €
HESTIA, n.o., Čachtická 17, BA	prenájom budovy súp.č. 1805+pozemky k.ú. Dúbravka - Bošániho 2	1.8.2009-31.7.2039	4 002,00 €
OZ Šanca pre nechcených, Jadranská 34, BA	prenájom budovy súp.č. 1944+pozemky - k.ú. Dúbravka- Fedáková 5	1.9.2009-31.8.2029	10 500,00 €
Družstvo lekárov Zápороžská, Zápороžská 12, BA	prenájom nehnuteľnosti budovy súp.č.257 k.ú. Petržalka - budova polikliniky Zápороžská	1.9.2015-31.12.2030	32 642,90 €
ZS Fedinova, s.r.o., Fedinova 9, BA	prenájom nehnuteľnosti budovy súp.č.3289 k.ú. Petržalka - budova polikliniky Fedinova	1.9.2015-31.12.2031	64 915,53 €
Družstvo lekárov Zrkadlový háj, Rovniankova 1, BA	prenájom nehnuteľnosti budovy súp.č.1656 k.ú. Petržalka - budova polikliniky Rovniankova 1	1.9.2015-31.8.2020	38 087,04 €
Družstvo lekárov- Strečnianska, , BA	prenájom nehnuteľnosti budovy súp.č. 2975 k.ú. Petržalka - budova polikliniky Strečnianska 13	1.4.2009-31.3.2039	34 000,00 €
Poliklinika Šustekova, s.r.o.	prenájom nehnuteľnosti budovy súp.č. 2422 k.ú. Petržalka - budova polikliniky Šustekova 2	1.5.2013-31.12.2040	72 448,92 €
REOCENTRUM, .s.r.o., Jankolova 6, BA	prenájom nebytového priestoru - budova Jankolova 6 - miestnosť o výmere 245,53 m2 (poskytovanie starostlivosti v odbore FBRL a oftalmológie)	1.4.2009-neurčito	5 705,07 €

Obec Gajary	prenájom pozemku pod cestou (parc.č. 1278/1 k.ú. Gajary) - revitalizácia centra obce	5.11.2009-4.11.2029	1,00 €
Obec Čataj	prenájom - Obec Čataj, p.č. 1839/2,1840/2,1842/2 na vybud.lávky a chodníka	5 rokov od právoplatnosti rozhodnutia o kolaudácii stavby	1,00 €
Združenie obcí Bernolákovo - Ivanka pri Dunaji	prenájom pozemku pod cestou (parc.č. 508/2 k.ú. Ivanka a parc.č.756 a 4896 k.ú. Bernolákovo) - vybudovanie cyklistického chodníka medzi obcami	1.8.2008-31.7.2028	0,03 €
UniTrade Institute, s.r.o., Ružinovská 1, BA	prenájom huteľných vecí - po SOU stavebnom, Ružinovská 1, BA	1.7.2008-30.6.2023	0,03 €
Nemocničná, a.s., 1.mája č.41, Pezinok	prenájom nehnuteľnosti - areál NsP Malacky (počas rekonštrukcie)	1.1.2012-do 30.4.2014	72.097,20 €
Nemocničná, a.s., 1.mája č.41, Pezinok	nájom huteľných vecí - nemocničné prístroje v NsP MA	1.1.2006-31.12.2016	2 406,12 €
Regionálne cesty, a.s., Čučoriedkova 6, BA	prenájom nehnuteľností (strediská RC) a huteľných vecí pre RC BA	1.1.2009-31.12.2018	180 000,00 €
Alois Dallmayer Automaten-Service, s.r.o. Prístavná 10, BA	prenájom 0,5 m2 plochy v budove Úradu BSK - kávový automat	1.4.2009-neurčito	100,00 €
Pavol Rovenský	byt - v budove Krásnohorská ul. 14	neurčito	654,12 €
Ladislav Mikóczy	byt - v budove Haanova 28	neurčito	656,88 €
Vincencia Galková, BA	prenájom bytu - Jankolova 6	neurčito	593,16 €
Eva Zboraiová	prenájom bytu - Rovniankova 1	neurčito	512,88 €
Duálna akadémia, z.z.po	Zml.č.2016/128/SKO, areál býv.SOŠ autom.J.Jonáša, DNV	od 1.9.2016	1,00 €
Rímskokat. cirkev	Munič.sklady Z.Bystrica-sú.č.4003,4004	1.11.2012-neurčito	476,00 €
Športový klub VODAHORY	prenájom nehnuteľnosti v k.ú. Z.Bystrica – strážnica p.č.	6.2.2013-5.2.2038	150.000 € na celú dobu nájmu
ŠKST Bratislava, s.r.o. Zohorská 29, Lozorno	prenájom budovy telcovične s.č. 11725 a pozemok parc.č. 17063/11 Stará Vajnorská 14 (LV 4196)	3.12.2014-3.12.2034	1,00 €
Bilingválne gymnázium C.S.Lewisa, Beňadická 38, BA	Prenájom budovy na Haanovej ul.28 súp.č.2697,LV 3259,k.ú.Petržalka	1.5.2015-30.4.2040	1,00 €
Saleziáni don Bosca Slovenská provincia	Prenájom areálu na Pavlovičovej ul.3 BA (LV 2863,k.ú. Trnávka)	22.7.2015-21.7.2040	1,00 €

OZ DOMOV –DÚHA	Prenájom nehnut.na Kľukatej, súp.č. 1658, LV 2983 a pozemok p.č. 3025/4/1	31.7.2015-31.7.2021	1,00 €
Mestská časť BA- V.	Stavba sú.č. 3127, parc.č. 2796, LV 3952	Do 31.9.2016-objekt vrátený do správy BSK	1,00 €
Nadácia Cvernovka	Objekt Račianska 78-80	28.6. 2016- 25 rokov Úhrada od r.2017	60.003,-
Vladimír Škrovan	Par.č. 3253/75,133,130,132	Od 1.4.2014 neurčito	1.727,00 €
Rádio LAN, s.r.o Z.Bystrica	Prenájom časti priest.na streche a strojovne výťah-antény a káble 2m2	16.2012 neurčito	1778,00
Telefonica O2 Slovakia s.r.o	Prenáj.časti priest.na streche pri výť.šachte ,stožiare 3 ks	6.11.2009 neurčito	2759,58
Slovak Telekom	Časť nebyt.priestorov-umiestn.technol.zariad. VKS	Od 1.5.2007 neurčito	2 655,51
Ernest Novotný	DN, výpočtový list,byt Račianska 78-80 (býv.SOŠ chemická)	Od 2004 neurčito	630,48
Adriana Hostovecká	DN, garáž- Z.Bystrica	Od 2004 neurčito	594,24
Eduard Baranovič	DN, garáž- Z.Bystrica	Od 2004 neurčito	579,60
Imrich Lengyel	DN, garáž- Z.Bystrica	Od 2004 neurčito	289,80
Štefan Perniš	DN, garáž- Z.Bystrica	Od 2004 neurčito	289,80
Ján Kurel	DN, garáž- Z.Bystrica	Od 2004 neurčito	289,80
Domik Mrva	DN, garáž- Z.Bystrica	Od 2004 neurčito	289,80
Miroslav Mrva	DN, garáž- Z.Bystrica	Od 2004 neurčito	289,80
Kovačičova Zuzana	DN, garáž- Z.Bystrica	Od 2004 neurčito	289,80
Rudolf Mališka	DN, garáž- Z.Bystrica	Od 2004 neurčito	289,80
Tomáš Mališka	DN, garáž- Z.Bystrica	Od 2004 neurčito	289,80
Peter Benický	DN, garáž- Z.Bystrica	Od 2004 neurčito	289,80
Vladimír Furka	DN, garáž- Z.Bystrica	Od 2004 neurčito	289,80
Národná diaľ.spoločnosť a.s.	DN do 2019, Zml.č.2016-28-PRA,výstavba diaľ .D4 BA Jarovce-Ivanka Sever	Od 3.2.2016 na 3 roky	53.299,69

PREBYTOČNÝ MAJETOK DO ROKU 2016 - vyhlásený zastupiteľstvom

P.č.	Názov	EV	Hodnota podľa znaleckého posudku	Hodnota podľa znaleckého posudku	Hodnota podľa znaleckého posudku
1.	Areal bývalého SOU energetického- Uznesenie 34/2010 Pod Hoľm vrchom, k.územie Z. Bystrica, okres BA-IV par.č. 3253/130,132,133,75	4526	10 180 000,00 €		
			Predaj parcel K2 v prospech p.Trebišovskej z 30.12.2015		
2.	Chata Kučšdorfská Dolina- Uznesenie 34/2010 Súp. číslo 595 k.ú. Pezinok Okres Pezinok Obec Pezinok	5242	45 300,00 €		
3.	Areal Vajnory - Uznesenie 34/2010 k.ú. Vajnory p.č. 2122/1 - 13658 m2 p.č. 2122/3 - 49 m2 p.č. 2122/4 - 66 m2 p.č. 2122/5 - 85 m2 p.č. 2125/4 - 1192 m2 p.č. 2762 - 1374 m2 k.ú. Svätý Jur Súpisné číslo 845 p.č. 6657/4 p.č. 6657/5	3103 3838	809 000,00 €		

<p>4. Budova SOŠ podnikania Znievska 2 a 4 - Uznesenie 62/2010</p> <p>súp.č. - 3115 p.č. - 1934 Znievska 2 - školská budova</p>	3382	33 400 000 Sk znač. posudok č. 58 / 2008 Ing. Václav Jaroš	724 000,00 € znač. posudok č. 15 / 2010 Ing. Václav Novák	
<p>súp.č. 3235 p.č. - 1948 Znievska 4 - školská budova</p>		10 100 000 Sk znač. posudok č. 72 / 2008 Ing. Václav Jaroš	193 000,00 € znač. posudok č. 15 / 2010 Ing. Václav Novák	78 200,00 € znač. posudok č. 73 / 2012 Ing. Otto Proch
<p>5. Stavby a pozemky SOŠ chemická Vlčie hrdlo</p> <p>k.ú. Bratislava IV - Nové Mesto [SOŠ chemická Račianska 7B- B1]</p> <p>p.č. 13418/1 - 1 785 m² p.č. 13418/2 - 9 449 m² p.č. 13418/3 - 14 m² p.č. 13419/1 - 1 924 m² p.č. 13419/2 - 142 m² p.č. 13419/3 - 128 m² p.č. 13419/4 - 12 333 m² p.č. 13419/5 - 5 m² súp.č. 1575 - p.č. 13419/1 - budova školy súp.č. 1575 - p.č. 13418/1 - budova internátu súp.č. 1576 - p.č. 13418/3 - spojovacia chodba súp.č. 1576 - p.č. 13419/5 - spojovacia chodba súp.č. 11726 - p.č. 13419/2 - garáže súp.č. 11727 - p.č. 13419/3 - sčad</p>	4196	4 100 000,00 €	Objekt daný do dlhodobého prenájmu OZ Cvernovka od 1.7.2016	

<p>6. Budova pre školstvo, vzdelanie a výskum</p> <p>k.ú. Pezinok Okres Pezinok,</p>	7965	94 100,00 €		
-------------------------------------------------------------------------------------------------	------	-------------	--	--

<p>Obec Pezinok Súp.č. 1758 - p.č. 3675/13 budova - 360 m² Súp.č. 4542 - p.č. 3675/14 sdaň - 33 m² - p.č. 3675/15 dvor 958 m²</p>		<p>Vyhlásená VOS na predaj pozemku</p>
-----------------------------------------------------------------------------------------------------------------------------------------------------------------------------------	--	----------------------------------------

<p>7. Areál Stará Vajnorská cesta -Uznesenie č.62/2010 k.ú. Nové Mesto</p> <p>Súp.č.1895 - p.č. 17063/13 Spoločnosť podiel SČ 3811/909 spoločnosť ZPP s.r.o.</p> <p>Súp.č. 1899 - p.č. 17063/21 diere - p.č. 17063/10 - pomocná prevádzka Spoločnosť podiel SČ 4029/111000 spoločnosť ZPP s.r.o.</p> <p>p.č. 17063/11 zast. plochy a nadvoria - 355 m² (kortáži katal stavba 1735</p> <p>p.č.17063 / 17 zast. plochy a nadvoria - 667 m² p.č.17063 / 18 zast. plochy a nadvoria - 506 m² p.č.17063 / 21 zast. plochy a nadvoria - 502 m² p.č.17063 / 22 zast. plochy a nadvoria - 4.374 m² p.č.17063 / 33 zast. plochy a nadvoria - 1.953 m² p.č.17063 / 34 zast. plochy a nadvoria - 51 m² p.č.17063 / 19 zast. plochy a nadvoria - 548 m²</p>	<p>4024 2921 2356 4195 2056</p>	<p>2 163 000,00 €</p> <p>V prenájme SOMO od 1.1.2017 neurčito V prenájme SOMO od 1.1.2017 neurčito</p> <p>V prenájme ŠKST BRATISLAVA od 12/2014-12/2034</p> <p>V prenájme SOMO od 1.1.2017 neurčito V prenájme SOMO od 1.1.2017 neurčito V prenájme SOMO od 1.1.2017 neurčito</p>	<p>2 384 000,00 €</p>	
-------------------------------------------------------------------------------------------------------------------------------------------------------------------------------------------------------------------------------------------------------------------------------------------------------------------------------------------------------------------------------------------------------------------------------------------------------------------------------------------------------------------------------------------------------------------------------------------------------------------------------------------------------------------------------------------------------------------------------------------------------------------------------------------------------------------------------------------------------------------------------------------------------	-----------------------------------------------------	--------------------------------------------------------------------------------------------------------------------------------------------------------------------------------------------------------------------------------------------------------------------------------------------------	-----------------------	--

<p>8. Bývale Muničné sklady - Záhorská Bystrica- Uznesenie 34/2010 k.ú. Záhorská Bystrica</p> <p>súp.č. 4003 - p.č. 2841 / 2 - sklad /Rím.kat.cirkev/</p>	<p>4877</p>	<p>836 624,67 €</p> <p>V prenájme Rímsko.kat.cirkev od 1.11.2012 neurčito</p>		
-----------------------------------------------------------------------------------------------------------------------------------------------------------------------	-------------	-------------------------------------------------------------------------------	--	--

<p>súp.č.4004 - p.č. 2841 / 3 - sklad /Rim.kat.cirkev/ súp.č.4005 - p.č. 2841 / 4 - sklad súp.č.4006 - p.č. 2841 / 5 - sklad súp.č. 4007 - p.č. 2841 / 6 - sklad súp.č.4008- p.č.2847/5 strážnica /OZ VODA-HORY/ súp.č.4009- p.č. 2847/6 sklad /VODA HORY/ súp.č.4010-p.č. 2847/7 sklad /VODA HORY/ p.č. 2841 /1 - 56.401 m2 - ostatné plochy /OZ VODA-HORY/ p.č. 2841 / 2 - 115 m2 - zastavané plochy a nádvoria p.č. 2841 / 3 - 123 m2 - zastavané plochy a nádvoria p.č. 2841 / 4 - 124 m2 - zastavané plochy a nádvoria p.č. 2841 / 5 - 11m2 - zastavané plochy a nádvoria p.č. 2841 / 6 - 116 m2 - zastavané plochy a nádvoria</p>		<p>V prenájme Rímsko.kat.cirkev od 1.11.2012 neurčito</p>		
<p>p.č.2847/1 o výmere 1576m2, zastavané a nádvoria /VODA HORY/ p.č. 2847/7 23m2 - zastavané plochy a nádvoria /VODA HORY/ p.č. 2847/5 o výmere 146m2, zastavané plochy /VODA HORY/ p.č. 2847/6 o výmere 22m2,zastavané plochy /VODA HORY/</p>		<p>V prenájme OZ VODA-HORY od 2/2013-2/2038 V prenájme OZ VODA-HORY od 2/2013-2/2038 V prenájme OZ VODA-HORY od 2/2013-2/2038 V prenájme OZ VODA-HORY od 2/2013-2/2038</p>		
<p>9. Pamätný DOM JÁNA KUPECKÉHO - Uznesenie 79/2016 Kupeckého 39 Pezinok stavba č. 735, par.č.107 pozemok parc.č. 107 o výmere 252m2</p>	<p>NKP ! 2211</p>			<p>Budova predaná v prospech Mesta Pezinok KZ zo dňa 19.12.2016 osobitným zreteľom</p>
<p>10. Pozemok k.územie Nové Mesto - Uznesenie 84/2016 parcelné číslo 13657/127 až 129</p>	<p>4196</p>			<p>Pozemky odpredaný KZ v prospech UniCredit Leasing Slovakia, a.s. zo dňa 14.12.2016</p>
<p>11. Budova na Krásnohorskej ul.14 - Uznesenie 34/2010 pozemok vo vlastníctve PETRŽALKA PLUS, s.r.o</p>	<p>3192 3952</p>			<p>prebieha súťaž za dlhodobý prenájom</p>

<p>12. Nehnuteľnosť na Dopravnej 51-býv.SOU dopravné-Uznesenie 61/2011 k.územie Rača p.č. 4778/10 o výmere 1013m2, zast.plochy p.č. 4778/11 o výmere 585 m2,zasta.plochy p.č. 4778/19 o výmere 1020m2, zast.plochy /UNINOVA/ p.č. 4778/87 o výmere 2643 m2, ostat.plochy stavba č.3079 na parc.4778/10 stavba č.3079 na parc.4778/11</p>	<p>1196</p>	<p>V prenájme UNINOVA HOSTEL, s.r.o od 4/2009-3/2039 V prenájme UNINOVA HOSTEL, s.r.o od 4/2009-3/2039 V prenájme UNINOVA HOSTEL,s.r.o od 10/2009-9/2019</p> <p>V prenájme UNINOVA HOSTEL, s.r.o od 4/2009-3/2039 V prenájme UNINOVA HOSTEL, s.r.o od 4/2009-3/2039</p>
------------------------------------------------------------------------------------------------------------------------------------------------------------------------------------------------------------------------------------------------------------------------------------------------------------------------------------------------------------------------------------	-------------	----------------------------------------------------------------------------------------------------------------------------------------------------------------------------------------------------------------------------------------------------------------------------------------

Aktualizovala: Mgr. D.Markošová

Pozemky pod budovami a v areáloch stredných škôl a DSS, ktorých vlastníkom je Hlavné mesto SR Bratislava

Vlasník stavby	K.územie	č.LV pozemku	pozemok parc. č.	výmera [m ²]	č. LV stavby	Charakteristika stavby	Poznámka
Brat. samosprávny kraj	Nové Mesto	1	12137	528	4195	Škola pre mim.nad.deb a GY Technická - školská jedáleň	
Brat. samosprávny kraj	Rača	400	1753728	2 754	1 196	SOŠ IT Hlírická I	
Brat. samosprávny kraj	Dúbravka	920	2748/1	3 : 18	3794	Pedag. a kul.adadémia Bullová	
Brat. samosprávny kraj	Dúbravka	5920	2748/2	293	3794	Pedag. a kul.adadémia Bullová	
Brat. samosprávny kraj	Dúbravka	5920	2748/3	90	3794	Pedag. a kul.adadémia Bullová	
Brat. samosprávny kraj	Dúbravka	847	2748/4	116	3794	Pedag. a kul.adadémia Bullová	
Brat. samosprávny kraj	Dúbravka	847	2748/5	58	3794	Pedag. a kul.adadémia Bullová	
Brat. samosprávny kraj	Dúbravka	5920	2745/8	376		dvor - nie je v správe PaSA Bullová	
Brat. samosprávny kraj	Dúbravka	5920	2745/9	1 099		dvor - nie je v správe PaSA Bullová	
Brat. samosprávny kraj	Dúbravka	5920	2745/10	26		dvor - nie je v správe PaSA Bullová	
Brat. samosprávny kraj	Dúbravka	847	2745/14	34		dvor - nie je v správe PaSA Bullová	
Brat. samosprávny kraj	Dúbravka	847	2745/15	99		dvor - nie je v správe PaSA Bullová	
Brat. samosprávny kraj	Petržalka	1748	1345	3 328	3259	Haanova 26 - škôl.	
Brat. samosprávny kraj	Petržalka	1748	362	3 326	3192	Gymnázium Pankáčova	
Brat. samosprávny kraj	Petržalka	1748	365	3 311	3192	Obchodná akadémia Dudová	
Brat. samosprávny kraj	Petržalka	1748	1394	3 360	3502	Znievska 2 - škôl.	
Brat. samosprávny kraj	Petržalka	1748	1343	3 206	3302	Znievska 4 - škôl.	
Brat. samosprávny kraj	Petržalka	1748	1982/1	7 920		Stredná zdravotn.škola Sierednianska - nemá v správe SZSt	
Brat. samosprávny kraj	Petržalka	1748	1982/2	4 249	2560	Stredná zdravotn.škola Sierednianska	
Brat. samosprávny kraj	Petržalka	1748	1982/3	48	2560	SZŠ - sklad antiky	
Brat. samosprávny kraj	Petržalka	1748	1982/4	48	2560	SZŠ - sklad zbr. náradia a odpadu	
Brat. samosprávny kraj	Petržalka	1748	1983	14 063		SZŠ - dvor nie je v správe školy	
Brat. samosprávny kraj	Petržalka	1748	3537	1 : 695		SOŠE Halová - dvor	
Brat. samosprávny kraj	Petržalka	1748	3538	50		SOŠE Halová - dvor	
Brat. samosprávny kraj	Petržalka	1748	3539	1 : 638		SOŠE Halová - dvor	
Brat. samosprávny kraj	Petržalka	2 : 59	3540	4 113	3258	SOŠ elektr. Halová - škola	
Brat. samosprávny kraj	Petržalka	2 : 59	3542	2 871		SOŠE Halová - dvor	
Brat. samosprávny kraj	Petržalka	2 : 59	3543	4 152		SOŠE Halová - dvor	
Vlasník stavby	K.územie	č.LV pozemku	pozemok parc. č.	výmera [m ²]	č. LV stavby	Charakteristika stavby	poznámka
Brat. samosprávny kraj	Petržalka	2 : 59	3549	981		SOŠE Halová - dvor	
Brat. samosprávny kraj	Petržalka	1748	3550	1 : 46		SOŠE Halová - dvor	
Brat. samosprávny kraj	Petržalka	2 : 59	3551	633		SOŠE Halová - dvor	
Brat. samosprávny kraj	Petržalka	1743	3552	1 618		SOŠE Halová - dvor	
Brat. samosprávny kraj	Petržalka	1748	4608	1 : 617	2435	SOŠ gastron.a hot.sluz. Farského	
Brat. samosprávny kraj	Petržalka	1748	4609/1	1 256		SOŠ gastron.a hot.sluz. Farského-nie je v správe školy	
Brat. samosprávny kraj	Petržalka	1748	4609/2	216		SOŠ gastron.a hot.sluz. Farského-nie je v správe školy	
Brat. samosprávny kraj	Petržalka	1748	4609/3	59		SOŠ gastron.a hot.sluz. Farského-nie je v správe školy	
Brat. samosprávny kraj	Petržalka	1748	4609/4	1 031		SOŠ gastron.a hot.sluz. Farského-nie je v správe školy	
Brat. samosprávny kraj	Petržalka	1748	4609/5	683	2435	SOŠ Farského - prest. učebne telovyc.	

Brat. samosprávny kraj	Petržalka	174S	5068/1	4 952		Gymnázium Einsteinová - dvor nie je v správe Gymnázia	
Brat samosprávny kraj	Petržalka	1748	5068/2	322	3607	príst.školy, Gym Einstelnova-pristavok	
Brat samosprávny kraj	Petržalka	2644	5571/4	791		Gy Einsteinová - dvor školy nie je v správe školy	
Brat samosprávny kraj	Petržalka	2644	5071/5	35		Gy Einsteinová - dvor školy nie je v správe školy	
SOCIÁLNE ZARIADENIA							
Brat samosprávny kraj	Dúbravka	847	2772	1 249	3794	DSS K.Matulaya budova na L.Žúbka 6	
Brat samosprávny kraj	Dúbravka	847	2773	2 221		DSS K.Matulaya - dvor - nie je v správe DSS K.Matulaya	
Brat samosprávny kraj	Karlova Ves	4971	355	967	1712	Plk K.Ves- sanatórium Donnerová	
Brat samosprávny kraj	Karlova Ves	4971	356	3 180		dvor nie je v správe K.Ves-Donnerova	
Brat. samosprávny kraj	Petržalka	1748	330	843	2112	DSS Kampino, Haanova 36-38	
Brat samosprávny kraj	Petržalka	1748	331	3 756		DSS Kampino - dvor nie je v správe	
Brat samosprávny kraj	Petržalka	1748	332	776	2112	DSS Kampino, Haanova 36-38	
Brat. samosprávny kraj	Petržalka	1748	333	3 424		DSS Kampino - dvor nie je v správe	
Brat. samosprávny kraj	Rača	1248	422/1	1587	8701	DSS a ZPS Rača	
Brat. samosprávny kraj	Rača	1248	422/15	445	8701	DSS a ZPS Rača	vid LV 1248 spochybzenie vlastníctva - duplicita

Mgr.D.Markošová

Pozemky, stavby vo vlastníctve tretích strán, súdne spory

Vlastník	k.územie	č.LV pozemku	pozemok parc. č.	Č. LV stavby	Charakteristika objektu	Poznámka
BSK	Lozorno	2666		4082	Rekrečná chat - SOŠ chemická Vráble Hrdlo	pozemok je vo vlastníctve SR – v správe Lesy SR, s.p. Banská Bystrica, evidovaný na LV 1008. Na chatu je evidovaná farscha predkupného práva do 27.6.2020 v prospech Slovnaft, a.s. Bratislava
BSK	BA-				OA Nevädzová, Bratislava	Škola sa nachádza v prenajatých priestoroch SR – Krajského školského úradu v Bratislave. BSK je v súdnom spore so Špeciálnou základnou školou s vyučovacím jazykom maďarským a Krajským školským úradom o určenie neplatnosti časť zmluvy o prevode správy nehnuteľnému štátu a o určenie vlastníckeho a spoluvlastníckeho práva k nehnuteľnostiam. Spor zastupuje Advokátska kancelária SOUKENIK-ŠTRPKA, s.r.o. Šoltésovej 14, Bratislava. Doposiaľ nebolo vytýčené pojednávanie.
BSK					SŠ Tokajicka, Bratislava	Na Okresnom súde Bratislava II. podaná žaloba vo veci určenia vlastníckeho práva k nehnuteľnostiam. Pojednávanie odročené na neurčito. Súd sa musí vysporiadať s navrhovaným okruhom účastníkov konania a potom vytýči termín ďalšieho pojednávania.
BSK	BA-Vajnory	3103	2167/3		SOŠ elektrotechnická Rybáreň	právny vzťah ku pozemkom nie je na LV zapísaný
BSK	BA-Vajnory	3103	2167/18			právny vzťah ku pozemkom nie je na LV zapísaný
BSK	BA-Vajnory	3103	2167/21			právny vzťah ku pozemkom nie je na LV zapísaný
BSK	BA-Vajnory	3103	2167/3	10301		právny vzťah ku pozemkom nie je na LV zapísaný
BSK	BA-Vajnory	3103	2167/14	10301		právny vzťah ku pozemkom nie je na LV zapísaný
BSK	BA-Vajnory	3103	2167/2	10302		právny vzťah ku pozemkom nie je na LV zapísaný
BSK	BA-Vajnory	3103	2167/9	10343		právny vzťah ku pozemkom nie je na LV zapísaný
BSK	BA-Vajnory	3103	2167/10	10344		právny vzťah ku pozemkom nie je na LV zapísaný
BSK	BA-Vajnory	3103	2167/15	10345		právny vzťah ku pozemkom nie je na LV zapísaný
BSK		3103				Na Okresnom súde Bratislava III (č.k. 18C 104/2004) je vedený súdny spor medzi BSK a Natašou Káberovou a Milan Jencičkom o neplatnosť právneho úkonu a určenie vlastníckeho práva k pozemkom. Bolo podané odvolanie proti rozsudku, ďalšie pojednávanie nebolo vytýčené
BSK	BA-Kar.Ves	1712	2530/23	3254		Právny vzťah k pozemkom je evidovaný na LV 1500, vlastník SR-Správa účelových zariadení SAV.
BSK	BA-Kar.Ves	1712	2530/24	3254		Právny vzťah k pozemkom je evidovaný na LV 1500, vlastník SR-Správa účelových zariadení SAV.

BSK	BA-Kar.Ves	1712	2530/25	5853	Škola úžit.výtv.J.Vydru Dúbravska cesta,	Právny vzťah k pozemkom je evidovaný na LV 1500, vlastník SR- Správa účelových zariadení SAV.
BSK	BA-Petržalka	2167	3694/145	3592	SOS technická, Vranovská BA	Spoluvlastnícky podiel BSK na budove je 6/250, pozemok pod stanicou je evidovaný na LV č. 3162 vlastník : KREAL, s.r.o. Údernícka 5. Bratislava.
BSK	Pezinok	7965	3510/63	2758	SOS Komenenského, Pezinok	právny vzťah ku pozemkom: nie je na LV zapísaný
BSK	Modra	2721	1024/35	458	SOS vinársko-ovoc. Modra	Pozemok pod stavbou je vo vlastníctve Slovenského pozemkového fondu. Právny vzťah ku pozemku je evidovaný na LV 1942.
BSK	Modra	6077	5576/3	216		právny vzťah ku pozemkom nie je na LV zapísaný
BSK	Modra	6077	698/3	1819		Pozemok evidovaný na LV 5407-vlastník Cirkvený zbor.ev.cirkvi
BSK	Modra	6077	698/7	1820		Pozemok evidovaný na LV 5407-vlastník Cirkvený zbor.ev.cirkvi
BSK	Modra	6077	698/9	1933		Pozemok evidovaný na LV 5407-vlastník Cirkvený zbor.ev.cirkvi
BSK	Modra	9720	5556/3			5/7 vlastní Slovenský pozemkový fond Bratislava
BSK	Pezinok					DSS Hestia
BSK	BA-Kar.Ves	1712	669/3	98	Poliklinika Karlova Ves	parcely je súkromných vlastníkov : p.Kováčovska, Bonunská a Vavrovic, evidovaná na LV 2198
BSK		1712	670/3	98		právny vzťah ku pozemkom nie je na LV zapísaný
BSK	BA-Kar.Ves	1712	669/1	58		právny vzťah ku pozemkom nie je na LV zapísaný
BSK	BA-Kar.Ves	1712	355	716		právny vzťah ku pozemkom nie je na LV zapísaný
BSK	BA-St.Mesto	7457	3244a 3245	686	Konzervatórium - Konventná	súd o určenie vlastníckeho práva k nehnuteľnostiam ako dedičstvo po zosnulých Filipovi a Eme Aldorovoch -súd Uznesením 11/C/21/2000-577 došlo ku zmene zastúpenia BSK – AK SOUKENÍK-ŠTRPKA, s.r.o. Pojednávanie z 12/2015 sa odročilo na neurčito.
BSK	BA-St.Mesto	7457	3370/1	852	Konzervatórium - Tolstého	Na Krajskom súde v Bratislave prebieha súdny spor o určenie vlastníctva a vydanie vecí Konzervatória Tolstého (č.k. 9C/525/1995) medzi BSK a Cirkveným zborom. Najvyšší súd SR zrušil rozhodnutie krajského súdu a vec vrátil na nové konanie. Celý spis bol proročiárne odovzdaný kancelárii Badduci lega' s.r.o – pojednávanie ešte nebolo nariadené.
BSK	BA-Nové Mesto	4024	17063/18	1899		Budova SOU, súpis.č. 1899 situovaná na pozemku par.č. 17063/18. Spoluvlastnícky podiel BSK na budove je 581/909 (spoluvlastník STRABAG, s.r.o Bratislava v podiele 328/909);
BSK	BA-Nové Mesto	2921	17063/21	1899		Budova dielni a pomocných prevádzok súpisné číslo 1899 situovaná na pozemkoch parcelné číslo 17063/21 Budova je vo vlastníckom podiele BSK 4029/1000. Ďalší spoluvlastníci: ATC, s.r.o BA, STRABAG, s.r.o Bratislava.

BSK	BA-Nové Mesto	2921	17063/10	bez	Areál Stará Vajnorská (býv.SOU stavebné)	Budova pomocných prevádzok, situovaná na par.č.17063/10 – Spoluvlastnícky podiel BSK na budove je 4029/10000. Ďalší spoluvlastníci : STRABAG, s.r.o. Bratislava a ATC, s.r.o. Bratislava); Pozemok 17063/10 je evidovaný na LV 2356- vlastník STRAGAG.s.r.o
BSK	BA-Z.Bystica	4526	3253/18	7814	Areál Záhorská Bystrica	Budova – ubytovací barák, súpis.č.7814,situovaná na parcele č. 3253/18— právny vzťah ku parcele evidovaný na LV 1098, uvedené, že parcela je majetko-právne neusporiadaná.
BSK	BA-Z.Bystica	4526	3253/13			Pozemok parcela č. 3253/13, zastavané plochy- právny vzťah k stavbe je evidovaný na LV 4042, transformačná stanica je vo vlastníctve Západoslovenská distribučná,a.s.Bratislava
BSK	BA-Petržalka	3127	2796	3192	Budova Krásnohorská ulica	Budova, súpisné číslo 3127, situovaná na pozemku parcelné číslo. Pozemok nie je vo vlastníctve BSK (vlastník : Petržalka Plus, s.r.o. Bratislava).
BSK	BA-Rača	3223	422/14	8701	DSS a ZPS Rača, Pri vinohradoch	evid.na VL 3638, vlastní rodina Homolových, prebieha súdny spor
BSK	BA-Rača	3223	2850/52	8701		evid.na VL 3638, vlastní rodina Homolových, prebieha súdny spor
BSK	BA-DNV	2039	2241/47		Cyklomosť DNV	Parcela č. 2241/47 – Právny vzťah k stavbe evidovanej na pozemku je na LV č. 6749. Stavba- vojenská pevnosť je vo vlastníctve rodiny Bilikových.
BSK	Pezinok	5242	6966	595	Chata Kučindorská dolina	Pozemok nie je vo vlastníctve BSK . Právny vzťah ku parcele je evidovaný na LV 4115 . LV vedie niekoľko sto vlastníkov na parcely. (vlastník : Urbárska lesná spoločnosť Pezinok – Cajla).
BSK	Svätý Jur	3838	6657/4	846	Býv.vojenský areál Vajnory	právny vzťah ku pozemkom nie je na LV zapísaný
BSK	Svätý Jur	3838	6657/5	846		právny vzťah ku pozemkom nie je na LV zapísaný

Mgr.D.Markošová

Prehľad nehnuteľného majetku (budovy a stavby) Bratislavského samosprávneho kraja podľa subjektov a listov vlastníctva

P.Č.	Názov subjektu /objektu		súp.č.budovy	parcely číslo	Umiestnenie	LV	Adresa
KULTURNE ZARIADENIA							
1	Bratislavské bábkové divadlo	PO	3623	8838	BA-St.Mesto	3175	Dunajská 36 811 08 Bratislava
2	Divadlo LUDUS	PO	v nájme				Pribinova 25 811 09 Bratislava
3	Divadlo ASTORKA Korzo '90	PO	v nájme				Suché myto 17 81499 Bratislava
4	Divadlo ARÉNA	PO	2374	2183/1	BA-Petržalka	2119	Viedenská cesta 10 851 01 Bratislava
5			3622	5183/7	BA-Petržalka	2119	
6	Malokarpatské osvetové stredisko v Modre	PO	212	373	Modra	6077	Horná 20 90001 Modra
7	sklad		1998	5567	Modra	6077	
8	sklad		1999	5568	Modra	6077	
9	Malokarpatské múzeum v Pezinku	PO	21	4945,4946/2	Pezinok	2211	Štefánikova 4 90201 Pezinok
10			735	107	Pezinok	2211	
11			25	473/1	Stupava	437	
12	objekt s pecou na vyp.keramiky		bez súpisného čísla	473/7	Stupava	437	
13			468	46258/4	Svätý Jur	1124	
14	Budova kaštieľa Mallinovej(teraz správa Mal.múzeum PK		118	1	Malinovo	1101	Malinovo
15	Budova Synagogy v Senci (správa Malok.muz.PK)		16	3480	Senec	3674	Senec
16	Malokarpatská knižnica v Pezinku	PO	49	4652	Pezinok	2211	Holubyho 5 90201 Pezinok
DSS							
17	DSS a zariadenie pre seniorov Kaštieľ	RO	380	724	Stupava	1692	Hlavná 13 90031 Stupava
18	DSS pre deti a rehab. stredisko ROSA-škola a slobod.	RO	3395	2638	BA-K.Ves	1712	Dúbravská 1 842 09 Bratislava
19	škola		3396	2639	BA-K.Ves	1712	
20	slobodáreň a ubyt.		3397	2641	BA-K.Ves	1712	
21	škola		3398	2642	BA-K.Ves	1712	
22	ÚSS pre TPM-internát		3409	2655/1	BA-K.Ves	1712	
23	garáže		5970	2644	BA-K.Ves	1712	
24	kultúrna miestnosť		5971	2667/1	BA-K.Ves	1712	
25	ÚSS pre TPM-kotlíňa		6013	2663	BA-K.Ves	1712	
26	ÚSS pre TPM-učebňa		6014	2648/1	BA-K.Ves	1712	
27	ÚSS pre TPM-lôžková časť		6015	2651/1	BA-K.Ves	1712	
28	prevádzková budova		6031	2647/3	BA-K.Ves	1712	
29	skleník		6032	2660	BA-K.Ves	1712	

30	prevádzková budova		6033	2645/3	BA-K.Ves	1712	
31	garáže		6034	2645/4	BA-K.Ves	1712	
32	garáže		6035	2645/5	BA-K.Ves	1712	
33	hala		6036	2667/4	BA-K.Ves	1712	
34	hala		6037	2667/5	BA-K.Ves	1712	
35	telocvičňa		6038	2667/6	BA-K.Ves	1712	
36	kotolňa		6039	2667/7	BA-K.Ves	1712	
37	trafostanica		6041	2667/9	BA-K.Ves	1712	
38	GAUDEAMUS - zariadenie komunitnej rehabilitácie	RO					Mokrohájska 3 845 12 Bratislava
39	učebne		3392	2574/1	BA-K.Ves	1712	
40	telocvičňa-bazén		3392	2575/6	BA-K.Ves	1712	
41	ubytovacie zariadenie		3392	2575/7	BA-K.Ves	1712	
42	úpravovňa vody		3392	2575/8	BA-K.Ves	1712	
43	chodba-šatňa		3392	2575/10	BA-K.Ves	1712	
44	skautský klub		5963	2575/13	BA-K.Ves	1712	
45	skleník		5964	2575/12	BA-K.Ves	1712	
46	garáže		5965	2575/11	BA-K.Ves	1712	
	DSS prof. K.Matulaya pre deti a dospelých	RO					Lipského 13 Ľ. Zúbka 6 (detaš.prac)
47	Lipského		1162	2738/5,2740,2742	Dúbravka	3794	
48	Ľ.Zúbka		1194	2772	Dúbravka	3794	
49	Hontianska 12		1279	9637	Ružinov	3638	
50	Hontianska 16		1282	9629	Ružinov-Nivy	3467	
51	DSS pre deti a dospelých, Javorinská	RO	2121	1572/4	BA-St.Mesto	7457	Javorinská 7a detaš.prac. Ľubinská 5
52			1660	2342/1	BA-St.Mesto	7457	
53	hospodárska budova		5972	1572/6	BA-St.Mesto	7457	
54	garáž		5991	1572/7	BA-St.Mesto	7457	
55	DSS pre deti a dospelých Sibírka	RO	1606 (1194)	11758/5	BA-N.Mesto	4196	Sibírka 69 831 02 Bratislava
56	DSS pre deti a dospelých KAMPINO	RO	2612	332	BA-Petržalka	2112	Haanova 38 851 04 Bratislava
57	stavba 6 bytov-spoluv. podiel 25625/572475		1787	2580/2	BA-K.Ves	3880	
58	budova		2613	330	BA-Petržalka	2112	
59	rodinný dom		3324	2575/5	BA-K.Ves	1712	
60	DSS pre dospelých, Báhoň	RO	237	16/4	Báhoň	786	SNP 38 900 84 Báhoň
61	sušiareň		457	13/1	Báhoň	786	
62	ubytovňa		458	13/2	Báhoň	786	
63	ubytovňa		459	16/5	Báhoň	786	
64	vrátnica		460	16/6, 214/2	Báhoň	786	
65	garáže		461	17/1	Báhoň	786	
66	kóľňa		462	17/2	Báhoň	786	

67	skleník		bez súpisného čísla		Báhoň		
68	altánok		bez súpisného čísla		Báhoň		
69	artezska studňa		bez súpisného čísla		Báhoň		
70	DSS a zariadenie podporovaného bývania MEREMA	RO	3496	5653	Modra-Harmónia	3730	Pri starom mlyne 900 01 Modra
71	budova		1480	3210/2	Modra-Kráľová	5479	
72	budova		1480	3210/3	Modra-Kráľová	5479	
73	budova		1480	3210/6	Modra-Kráľová	5479	
74	kotolňa		1986	3210/5	Modra-Kráľová	5479	
75	sklad		1988	3210/8	Modra-Kráľová	5479	
76	čerpačka odpadových vôd		1985	3210/4	Modra-Kráľová	5479	
77	smetník		1987	3210/7	Modra-Kráľová	5479	
78	DSS Plavecké Podhradie	RO	19	1476/9	Pl.Podhradie	1042	Plavecké Podhradie 19 906 36
79			19	1476/52	Pl.Podhradie	1042	
80			287	1476/4	Pl.Podhradie	1042	
81			288	1476/53	Pl.Podhradie	1042	
82			289	1476/8	Pl.Podhradie	1042	
83			290	1476/17	Pl.Podhradie	1042	
84			291	1476/19	Pl.Podhradie	1042	
	DSS a zariadenie pre seniorov Rača	RO					Pri vinohradoch 267 831 06
85	Budova Strelková		7577	1507/4	Rača	3223	
86	Pri vinohradoch		8701	422/1, 14,15	Rača	3223	
87	Podbrezovská		8001	2850/45,46,47,51,52, 53	Rača	3223	
88	DSS pre deti a dospelých INTEGRA - Tylová	RO	1045	13670/2	BA-N.Mesto	4196	Tylova 21 831 04 Bratislava
89	Senec-Lichnerova		155	3259	Senec	155	
90			156	3261	Senec	155	
91	DSS Hestia	RO	280	3093/1	Pezinok	7283	Jesenského 12 902 01 Pezinok
92	hospodárska budova		4212	3094/3	Pezinok	7283	
93	DSS ROZSUTEČ	RO	2411	1793/1	BA-Lamač	1922	Furmanská 4 841 03 Bratislava
94	útulok pre bezdomovcov		4610	1793/9	BA-Lamač	1922	
95	budova kotolne		6688	1793/5	BA-Lamač	1922	
96	DSS a zariadenie pre seniorov, Hrnčiarska	RO	2877	4450/5	Pezinok	7283	Hrnčiarska 37 902 01 Pezinok
97			387	4450/6	Pezinok	7283	
	SKOLY						
98	Gymnázium K.Štúra Modra	RO	1374	2531/1	Modra	6077	Nám.slobody 5 900 01 Modra
99	Gymnázium Pezinok	RO	4691	4778/2	Senec	2443	Senecská 2 902 01 Pezinok
100			4691	2766/2	Senec	2443	
101			1065	4775	Senec	2443	
102	Gymnázium Alberta Einsteina	RO	21	5069	BA-Petržalka	3607	Einsteinova 35 852 03 Bratislava

103	baterkáreň		3514	5070	BA-Petržalka	3607	
104	prístavok školy		3513	5068/2	BA-Petržalka	3607	
105	Gymnázium L. Novomeského	RO	889	1036/4	BA-Ružinov	5507	Tomášikova 2 827 29 Bratislava
106	Gymnázium Malacky	RO	104	2710	Malacky	201	Ul. 1.mája 8 901 01 Malacky
107	budova		bez súpisného čísla	2711	Malacky	201	
108	"admin.budova"		bez súpisného čísla	2713	Malacky	201	
109	špeciálny pavilón		bez súpisného čísla	2714	Malacky	201	
110	budova telocvične		bez súpisného čísla	2717	Malacky	201	
111	budova fitnes		bez súpisného čísla	2718/2	Malacky	201	
112	Gymnázium Antona Bernoláka	RO	112	1239/2	Senec	1757	Lichnerova 69 903 01 Senec
113	telocvičňa		2531	2332	Senec	1757	
114	lodenica		2316	3221/2	Senec	1757	
115	školské ihrisko		bez súpisného čísla		Senec		
116	Gymnázium Jána Papánka	RO	2745	7999/1	BA-St.Mesto	7457	Vazovova 6 811 07 Bratislava
117	Gymnázium Ivana Horvátha	RO	25	1308/1	BA-Ružinov	5431	Ivana Horvátha 14 821 03 Bratislava
118	telocvičňa		26	1308/2	BA-Ružinov	5431	
119	Gymnázium, Hubeného	RO	2495	17330/3	BA-Rača	1196	Hubeného 23 834 08 Bratislava
120	športové ihrisko		bez súpisného čísla	17330/15			
121	ZŠ a Gymnázium s vyučovacím jazykom maďarským	RO	2290	8656	BA-St.Mesto	7457	Dunajská 13 814 84 Bratislava
122	Gymnázium Grosslingova	RO	4543	8907/1	BA-St.Mesto	7457	Grosslingova 18 811 09 Bratislava
123	Gymnázium Pankúchova	RO	2596	350	BA-Petržalka	3198	Pankúchova 6 851 04 Bratislava
124	Športové gymnázium	RO	3232	1213	BA-Ružinov	5507	Ostredkova 10 821 02 Bratislava
125			3232	1214/1,1214/4	BA-Ružinov	5507	
126	Škola pre mimoriadne nadané deti a gymnázium	RO	1377	12140	BA-N.Mesto	4196	Teplická 7 831 02 Bratislava
127			1377	12143	BA-N.Mesto	4196	
128	školská jedáleň		12245	12137	BA-N.Mesto	4196	
129	Skalická		1143	13145/1	BA-N.Mesto	4196	
130	Pedagogická a kultúrna akadémia, Modra	RO	1387	2194/1	BA-Modra	6077	Sokolská 6 900 01 Modra
131			1788	2192	BA-Modra	6077	
132	Pedagogická a sociálna akadémia, Bullova BA	RO	1168	2748/1	BA-Dúbravka	3794	Bullova 2 844 20 Bratislava
133			1168	2748/2	BA-Dúbravka	3794	
134			1168	2748/3	BA-Dúbravka	3794	
135			1168	2748/4	BA-Dúbravka	3794	
136			1168	2748/5	BA-Dúbravka	3794	
137	Tanečné konzervatórium Evy Jaczovej	RO	3416	3936	BA-St.Mesto	7457	Gorazdova 20 811 04 Bratislava
138	školský internát Hroboňová		3483	4180	BA-St.Mesto	7457	
139	školský internát Uprková		3662	4763/1	BA-St.Mesto	7457	
140	Konzervatórium v Bratislave- Tolstého	RO	852	3370/1	BA-St.Mesto	7457	Tolstého 11 811 06 Bratislava

141	Konventná		686	3244	BA-St.Mesto	7457	
142	Mateja Bela-šk.jedáleň		841	3374	BA-St.Mesto	7457	
143	Stredná zdravotnícka škola, Strečnianska 20	RO	3227	1982/2	BA-Petržalka	2650	Strečnianska 18 850 07 Bratislava
144	sklad antuky		bez súpisného čísla	1982/3	BA-Petržalka	2650	
145	sklad záhradného náradia		bez súpisného čísla	1982/4	BA-Petržalka	2650	
146	Stredná zdravotnícka škola, Záhradnícka 44	RO	4881	10070/1	BA-Nivy	1302	Záhradnícka 44 821 08 Bratislava
147	SPŠ elektrotechnická, K.Adlera 5 BA	RO	1935	1091	BA-Dúbravka	3794	K. Adlera 5 841 02 Bratislava
148			1935	1092/3	BA-Dúbravka	3794	
149	SPŠ elektrotechnická, Zochova BA	RO	764	759	BA-St.Mesto	7457	Zochova 9 811 03 Bratislava
150	dielne a laboratória		6701	760	BA-St.Mesto	7457	
151	SPŠ elektrotechnická, Hálova 16	RO	993	3540	BA-Petržalka	3258	Hálova 16 851 01 Bratislava
152	SPŠ dopravná, Kvačalova BA	RO	995	9920/1	BA-Nivy	3280	Kvačalova 20 821 08 Bratislava
153			995	9920/2	BA-Nivy	3280	
154			995	9920/7	BA-Nivy	3280	
155	SPŠ strojnícka, Fajnorovo nábr. BA	RO	52	223	BA-St.Mesto	7457	Fajnorovo nábr. 5 814 75 Bratislava
156	SPŠ stavebná a geodetická, Drieňová BA	RO	1086	15675/88	BA-Ružinov	5507	Drieňová 35 826 64 Bratislava
157	SOŠ vinársko - ovocinárska Modra - internát	RO	1806	698/10	Modra	6077	Kostolná 3 900 01 Modra
158	pálenica		216	5576/1	Modra	6077	
159	pálenica		216	5576/2	Modra	6077	
160	pálenica		216	5576/3	Modra	6077	
161	kotolňa		1807	698/4	Modra	6077	
162	prístavba školy		1819	698/3	Modra	6077	
163	telocvičňa		1820	698/7	Modra	6077	
164	prevádzková budova		1933	698/9	Modra	6077	
165	prenajatá budova od distriktu evanj.cirkvi		162	698/6	Modra	6077	
166	obytný dom		458	1024/35	Višňuk	2721	
167	SOŠ podnikania	RO	3115	1934	BA-Petržalka	3302	Strečnianska 20 851 05 Bratislava
168			3235	1948	BA-Petržalka	3302	
169	SOŠ masmediálnych a informačných štúdií, Kadnárova 7	RO	2510	17358/3	BA-Rača	1196	Kadnárova 7 834 14 Bratislava
170	SOŠ záhradnícka Gustáva Čejku	RO	53	2/6	Malinovo	786	Bratislavská 44 90045 Malinovo
171	školský internát		54	2/7	Malinovo	786	
172	garáž		584	15/6	Malinovo	786	
173	garáž		585	15/7	Malinovo	786	
174	garáž		586	15/8	Malinovo	786	
175	garáž		587	15/9	Malinovo	786	
176	garáž		588	15/10	Malinovo	786	
177	garáž		589	15/11	Malinovo	786	
178	garáž		590	15/12	Malinovo	786	

	SOS chemická, Vičie hrdlo 50, Bratislava	RO					Vičie hrdlo 50 82412 Bratislava
179	dielne učňovské		5866	3282/5	BA-Ružinov	5507	
180	chata		4082	9954/85	Lozorno	2666	
181	Obchodná akadémia, Nevädzova 3	RO	v nájme				Nevädzová 3 820 07 Bratislava
182	Obchodná akadémia, Račianska 107	RO	1532	13081/2	BA-N.Mesto	4196	Račianska 107 831 02 Bratislava
183			1532	13081/3	BA-N.Mesto	4196	
184			1532	13081/4	BA-N.Mesto	4196	
185			1532	13081/9	BA-N.Mesto	4196	
186	Obchodná akadémia, Dudova	RO	2999	955	BA-Petržalka	3192	Dudova 4 851 02 Bratislava
187	Obchodná akadémia Pezinok	RO	3001	2974/6	Pezinok	4567	Myslenická 1 902 01 Pezinok
188	Škola úžitkového výtvarníctva J.Vydru, Dúbravská cesta BA	RO	3254	2530/24	BA-K.Ves	1712	Dubravska cesta 11 842 56
189			3254	2530/23	BA-K.Ves	1712	
190			5853	2530/25	BA-K.Ves	1712	
	Spojená škola s vyučovacím jazykom maďarským	RO					Lichnerova 71 903 01 Senec
191	Spojená škola, Ivanka pri Dunaji	RO	1074	315/8	Farná	689	ul. SNP 30 900 28 Ivanka pri Dunaji
192	šatne		1810	315/11	Farná	689	
193	spoločenský objekt		1811	315/10	Farná	689	
194	školský bufet		1803	315/12	Farná	2681	
195	spojovacie chodby		1804	315/9	Farná	2681	
196	spojovacie chodby		1805	315/15	Farná	2681	
197	budova odb učebni		1806	315/14	Farná	2681	
198	dielne, učebne, kotolňa		1807	315/13	Farná	2681	
199	odborné učebne		1808	315/7	Farná	2681	
200	odb učebne, sklady, garáže - kotolňa		1809	315/6	Farná	2681	
201	dvobytovka		952	914/21	Ivanka pri Dunaji	2822	
202	odborné učebne		1860	914/6	Ivanka pri Dunaji	2822	
203	odborné učebne		1861	914/7	Ivanka pri Dunaji	2822	
204	odborné učebne		1862	914/8	Ivanka pri Dunaji	2822	
205	odborné učebne		1863	914/9	Ivanka pri Dunaji	2822	
206	prevádzk. prístrešok		1864	914/10	Ivanka pri Dunaji	2822	
207	mechaniz. prístrešok		1865	914/11	Ivanka pri Dunaji	2822	
208	náhradný el.zdroj		1866	914/12	Ivanka pri Dunaji	2822	
209	soc-prev.objekt		1967	914/13	Ivanka pri Dunaji	2822	
210	údržbárske dielne		1868	914/14	Ivanka pri Dunaji	2822	
211	sklad podstielky		1869	914/15	Ivanka pri Dunaji	2822	
212	sklad		1870	914/16	Ivanka pri Dunaji	2822	
213	vodný zdroj		1871	914/19	Ivanka pri Dunaji	2822	
214	budova školy		1394	4777/388	Bemolákovo	4169	
215	byt školníka		1684	4777/389	Bemolákovo	4169	
216	budova šk.internátu		1685	4777/386	Bemolákovo	4169	

217	sklad		2682	4777/399	Bernolákovo	4169	
218	vodáreň		2683	4777/398	Bernolákovo	4169	
219	čerpacia stanica		2684	4777/397	Bernolákovo	4169	
220	garáže		2685	4777/396	Bernolákovo	4169	
221	garáže		2686	4777/395	Bernolákovo	4169	
222	garáže		2687	4777/394	Bernolákovo	4169	
223	garáže		2688	4777/393	Bernolákovo	4169	
224	poľnohospodárska hala		2689	4777/392	Bernolákovo	4169	
225	budova školských dielní		2690	4777/391	Bernolákovo	4169	
226	odborný pavilón		2691	4777/390	Bernolákovo	4169	
227	budova šk.jedálne		2692	4777/387	Bernolákovo	4169	
228	Školský internát, Trnavská 2	RO	v nájme				Trnavská 2 821 08 Bratislava
229	Saratovská - Internát		2141	3424	BA-Dúbravka	3794	
230			2141	3425/2	BA-Dúbravka	3794	
231	SOS, Komenského 27, Pezinok	PO	1216	3510/7	Pezinok	7965	Komenského 27 902 01 Pezinok
232	dielne		1216	3510/15	Pezinok	7965	
233	internát		1417	3511/14	Pezinok	7965	
234	budova prakt.vyučovania		1768	3675/13	Pezinok	7965	
235	športová hala		2758	3510/62	Pezinok	7965	
236	športová hala		2758	3510/63	Pezinok	7965	
237	sklad		4040	36275/14	Pezinok	7965	
238	SOS elektrotechnická, Rybníčná 59, BA, škola a telocv.	PO	9960	2167/3,17,18,21	BA-Vajnory	3103	Rybníčná 59 831 07 Bratislava
239	budova prakt.vyučovania		10301	2167/1	BA-Vajnory	3103	
240			10301	2167/13	BA-Vajnory	3103	
241			10301	2167/14	BA-Vajnory	3103	
242	admin.budova		10302	2167/2	BA-Vajnory	3103	
243	budova skladu		10343	2167/9	BA-Vajnory	3103	
244	budova skladu		10344	2167/10	BA-Vajnory	3103	
245	budova skladu		10345	2167/11	BA-Vajnory	3103	
246	SOS obchodu a služieb Samuela Jurkoviča, Skenárova 1, BA	PO	1352	9383/7	BA-Nivy	1157	Skenárova 1 821 09 Bratislava
247	SOS hotelových služieb a obchodu, Na Pántoch 9, BA	PO	7700	3282/31	BA-Rača	2258	Na Pántoch 9 831 06 Bratislava
248	internát		7700	3282/30	BA-Rača	2258	
249			7700	3282/32	BA-Rača	2258	
250			7700	3282/33	BA-Rača	2258	
251	stravovacia časť		7700	3282/34	BA-Rača	2258	
252	spoloč.tech.vybavenie		9362	3282/35	BA-Rača	2258	
253	SOS polygrafická, Račianska 190, BA	PO	7508	4966/22, 4967/4	BA-Rača	3223	Račianska 190 835 26 Bratislava
254	SOS technická, Vranovská 4, BA- internát	PO	2708	5574/1	BA-Petržalka	2140	Vranovská 4 851 02 Bratislava
255	dielne		2708	5573	BA-Petržalka	2140	

256			546	3716/3	BA-Petržalka	2140	
257			2707	5909/1	BA-Petržalka	2192	
258			2707	5909/3	BA-Petržalka	2192	
259			2707	5910	BA-Petržalka	2192	
260			2707	590/2	BA-Petržalka	4290	
261	transformačná stanica		3592	3694/145	BA-Petržalka	2167	
262	SOS, Svätoplukova 2, BA	PO	883	9747/2	BA-Nivy	1390	Svätoplukova 2 821 08 Bratislava
263	SOS gastronómie a hotelových služieb, Farského 9	PO	1272	4608	BA-Petržalka	2435	Farského 9 85101 Bratislava
264	Farského		3546	4609/5	BA-Petržalka	2435	
265	Harmincova		3152	2435/9	BA-Dúbravka	3794	
266			3152	2435/19	BA-Dúbravka	3794	
267	prístavba		3152	2435/35	BA-Dúbravka	3794	
268	garáže		3152	2435/36	BA-Dúbravka	3794	
269			7639	3601/17	BA-Rača	2105	
270	SOS informačných technológií, Hlinická 1, BA	PO	2444	17557/28	BA-Rača	1196	Hlinická 1 831 52 Bratislava
271	SOS, Račianska 105	PO	1531	13132/2	BA-N.Mesto	4196	Račianska 105 831 02 Bratislava
272	SOS dopravná, Skenárova 9, BA - telocvičňa	PO	1355	15303/2	BA-Nivy	1189	Skenárova 9 821 09 Bratislava
273			1355	15303/3	BA-Nivy	1189	
274	Nobelova 34-budova mech.dielne		3446	13601/13	BA-N.Mesto	4196	
275	Dopravná 51- budova dielni		9599	4778/36	BA-Rača	1196	
276	budova dielni		9600	4778/37	BA-Rača	1196	
277	SOS, Kysucká 14, Senec	PO	1692	3972/1	Senec	2949	Kysucká 14 90301 Senec
278	SOS, Ivanská cesta 21, BA	PO	5270	14801/33	BA-Trnávka	2863	Ivanská cesta 21 823 75 Bratislava
279	školský internát Ivanska cesta 21		4346	14796/1	BA-Trnávka	2863	
280	školský internát Ivanska cesta 25-		4348	14796/3	BA-Trnávka	2863	
281	kuchyňa-učilište		5795	14801/2	BA-Trnávka	2863	
282	dielne		5795	14801/22	BA-Trnávka	2863	
283	prevádzková budova- kotolňa		3776	14801/6	BA-Trnávka	2863	
284	garáž		4346	14801/48	BA-Trnávka	2863	
285	garáž		4346	14801/49	BA-Trnávka	2863	
286	garáž		4346	14801/50	BA-Trnávka	2863	
287	garáž		4346	14801/51	BA-Trnávka	2863	
288	garáž		4346	14801/52	BA-Trnávka	2863	
289	garáž		4346	14801/53	BA-Trnávka	2863	
290	garáž		4346	14801/54	BA-Trnávka	2863	
291	garáž		4346	14801/55	BA-Trnávka	2863	
292	garáž		4346	14801/56	BA-Trnávka	2863	
293	garáž		4346	14801/60	BA-Trnávka	2863	

294	garáž		4346	14801/61	BA-Trnávka	2863	
295	garáž		4346	14801/62	BA-Trnávka	2863	
296	SUŠ scénického výtvarníctva	PO	1354	15303/1	BA-Nivy	308	Sklenárova 7 824 89 Bratislava
297	budova telocvične		1354	15303/19	BA-Nivy	308	
298	Jazyková škola, Palisády 38	PO	4430	3340/1	BA-St.Mesto	7457	Palisády 38 81106 Bratislava
299	Vazovova		2749	10346	BA-St.Mesto	7457	
300	Jazyková škola pri Gymnázii J. Papánka	PO		sidli v budove GY J.Papánka			Vazovova 6 811 07 Bratislava
301	Spojená škola, Tokajčicka 24, BA	PO	94	15643/4	BA-Ružinov	5507	Tokajčicka 24 821 03 Bratislava
302			94	15643/13	BA-Ružinov	5507	
303			95	15643/2	BA-Ružinov	5507	
304			95	15643/14	BA-Ružinov	5507	
305			96	15646/3	BA-Ružinov	5507	
306			97	15646/2	BA-Ružinov	5507	
307			98	15646/1	BA-Ružinov	5507	
308	dielne Galvaniho		3972	17007/27	BA-Trnávka	2863	
309			3972	17007/28	BA-Trnávka	2863	
310	Hotelová akadémia	PO	1621	11915/1	BA-N.Mesto	4196	Mikovániho 1 831 02 Bratislava
311	prevádzk.budova		1622	11914	BA-N.Mesto	4196	
312			11859	11915/2	BA-N.Mesto	4196	
	ZDRAVOTNICKE ZARIADENIA						
313	Poliklinika Karlova Ves	PO	98	669/1	BA-K.Ves	1712	Lištie údolie 57 842 31 Bratislava
314			98	669/3	BA-K.Ves	1712	
315			98	670/1	BA-K.Ves	1712	
316	Donnerova		716	355	BA-K.Ves	1712	
	NEHNUTELNOSTI V SPRÁVE BSK						
317	Čučoriedkova - RCB		14489	1303/19	BA-Vrakuňa	4135	
318			14489	1303/20	BA-Vrakuňa	4135	
319			14490	1303/22	BA-Vrakuňa	4135	
320			14588	1303/17	BA-Vrakuňa	4135	
321	Pezinska 26 - RCB		2174	5364/7	Senec	1656	
322	admin.budova		2174	5364/8	Senec	1656	
323	hala-skladky soli		2174	5365	Senec	1656	
324	hala-skladky soli		2174	5366	Senec	1656	
325	prevádzková budova		2174	5369	Senec	1656	
326	Šenkvičká- RCB		2161	2388/6	Pezinok	3316	
327			4754	2388/5	Pezinok	3316	
328	Hala		4755	2388/7	Pezinok	3316	
329	Hala		4756	2388/8	Pezinok	3316	

330	Hala	4757	2388/9	Pezinok	3316	
331	Hala	4758	2388/10	Pezinok	3316	
332	Hala	4759	2388/2	Pezinok	3316	
333	Hlboká- RCB - prevádzková budova	5366	1577/10	Malacky	201	
334	hala na uskladnenie str	bez súpisného čísla	1577/2	Malacky	201	
335	prístrešok na PHM	bez súpisného čísla	1577/4	Malacky	201	
336	umývací rampa	bez súpisného čísla	1577/6	Malacky	201	
337	chaťa Duchonka RCB	1132	3947/9	Prašice	3147	
338		1132	3947/54	Prašice	3147	
339		1132	3947/55	Prašice	3147	
340	Nemocnica s poliklinikou	857	2245	Malacky	201	Malacky
341		857	2246	Malacky	201	
342		857	2247	Malacky	201	
343		857	2248	Malacky	201	
344	stavba UG 1 a VUG 2	5133	2239/4	Malacky	201	
345	práčovňa	5134	2240	Malacky	201	
346	admin.budova	5135	2244	Malacky	201	
347	stravovacia budova	5136	2243	Malacky	201	
348	kotolňa	bez súpisného čísla	2239/5	Malacky	201	
349	kyslíkareň	bez súpisného čísla	2239/6	Malacky	201	
350	náhr.vodný zdroj	bez súpisného čísla	2239/7	Malacky	201	
351	regul.stanica plynu	bez súpisného čísla	2239/8	Malacky	201	
352	garáže 9 ks	bez súpisného čísla	2239/9	Malacky	201	
353	garáž	bez súpisného čísla	2239/10	Malacky	201	
354	vrátnica	bez súpisného čísla	2239/11	Malacky	202	
355	patológia	bez súpisného čísla	2241	Malacky	203	
356	garáže 11 ks	bez súpisného čísla	2242	Malacky	204	
357	Budova na Kľukatej ulici	1658	3025/4	BA-Ružinov	2983	Bratislava
358	Admin.budova Sabinovská 16	16254	15284/87	BA-Ružinov	2983	
359		16254	15284/100	BA-Ružinov	2983	
360		16254	15284/101	BA-Ružinov	2983	
	Dielne St.Ivánska cesta - predaj 6/2016	5315,00	1639/6	BA-Trnávka	2863,00	Bratislava
361	Areál St.Vajnorská (býv.SOU stavebné)	1899	17063/18	BA-N.Mesto	4024	Bratislava
362	dielne	1899	17063/19	BA-N.Mesto	2056	
363	budova dielni a pomoc.prevádzok	1899	17603/21	BA-N.Mesto	2921	
364	telocvičňa	11725	17063/11	BA-N.Mesto	4196	
365	pomocné prevádzky	bez súpisného čísla	17063/10	BA-N.Mesto	2921	
366	Internát Dopravná 51	3079	4778/10	BA-Rača	1196	
367		3079	4778/11	BA-Rača	1196	
368	Budova sanatória Bošániho	1805	2841	BA-Dúbravka	3794	Bratislava
369	Budova sanatória Fedáková	1944	1274	BA-Dúbravka	3794	Bratislava

370	Bývalý vojenský areál Vajnory- bunkr		10211	2122/3	BA-Vajnory	3103	Bratislava
371	bunker		10212	2122/4	BA-Vajnory	3103	
372	bunker		10212	2122/5	BA-Vajnory	3103	
373			846	6657/4	Svätý Jur	3838	
374			846	6657/5	Svätý Jur	3838	
375	Bývalé muničné sklady - Z.Bystrica		4008	2847/5	Z Bystrica	4877	
376	sklady		4009	2847/6	Z Bystrica	4877	
377	sklady		4010	2847/7	Z Bystrica	4877	
378			4003	2841/2	Z Bystrica	4877	
379			4005	2841/4	Z Bystrica	4877	
380			4006	2841/5	Z Bystrica	4877	
381			4007	2841/6	Z Bystrica	4877	
382			4004	2841/3	Z Bystrica	4877	
383	Budova Haánová		2697	345	BA-Petržalka	3259	Bratislava
384	Budova polikliniky Strečnianska		2975	1860/2	BA-Petržalka	2699	Bratislava
385	Budova polikliniky Rovniankova		1656	1404	BA-Petržalka	2699	Bratislava
386	Budova polikliniky Fedinova		3289	3434/2	BA-Petržalka	2699	Bratislava
387	Budova polikliniky Záporožská		257	4728	BA-Petržalka	2699	Bratislava
388	Budova polikliniky Susteková		2422	5406/3	BA-Petržalka	2699	Bratislava
389			2422	5406/4	BA-Petržalka	2699	Bratislava
390	Budova Jankolová		1542	797	BA-Petržalka	2699	Bratislava
391	Budova na Krásnohorskej		3127	2796	BA-Petržalka	3192	Bratislava
392	Budova Pavlovičová		3325	14959/9	BA-Tmávka	2863	Bratislava
393	SOŠ chemická - býv. Račianska 78-80		1575	13419/1	BA-N.Mesto	4196	Bratislava
394			1576	13418/1	BA-N.Mesto	4196	
395			1576	15418/5	BA-N.Mesto	4196	
396			1576	13418/3	BA-N.Mesto	4196	
397	garáže		11726	13419/3	BA-N.Mesto	4196	
398	sklad horľavín		11727	13419/5	BA-N.Mesto	4196	

399	Chata Kučindorská dolina		595	6966		5242	Pezinok
400	SOŠ automobilová J.Jonáša 5, BA, DNV - do správy BSK	PO	6179	2778/216	BA-DNV	2039	J. Jonáša 5 843 06 Bratislava
401			6179	2778/217	BA-DNV	2039	
402			6179	2778/218	BA-DNV	2039	
403			6179	2778/219	BA-DNV	2039	
404			6179	3860/27	BA-DNV	2039	
405	Záhorská Bystrica-internát - do správy BSK		7814	3251	BA-Z Bystrica	4526	
406	kotolňa		7814	3252	BA-Z Bystrica	4526	
407	škola s telocv.		7814	3253/10	BA-Z Bystrica	4526	

408	škola s telocv.		7814	3253/11	BA-Z Bystrica	4526	
409	dielne		7814	3253/12	BA-Z Bystrica	4526	
410	garáže		7814	3253/14	BA-Z Bystrica	4526	
411	plaváreň		7814	3253/15	BA-Z Bystrica	4526	
412	ubytovňa		7814	3253/18	BA-Z Bystrica	4526	
413	garáže		4014	3253/64	BA-Z Bystrica	4526	
414	garáže		4015	3253/65	BA-Z Bystrica	4526	
415	garáže		4016	3253/66	BA-Z Bystrica	4526	
416	garáže		4017	3253/67	BA-Z Bystrica	4526	
417	garáže		4018	3253/68	BA-Z Bystrica	4526	
418	garáže		4019	3253/69	BA-Z Bystrica	4526	
419	garáže		4020	3253/9	BA-Z Bystrica	4526	
420	garáže		4021	3253/70	BA-Z Bystrica	4526	
421	garáže		4022	3253/71	BA-Z Bystrica	4526	
422	garáže		4023	3253/72	BA-Z Bystrica	4526	
423	garáže		4024	3253/73	BA-Z Bystrica	4526	
424	garáže		4025	3253/74	BA-Z Bystrica	4526	

VECNÉ BREMENÁ NA POZEMKoch VO VLASTNÍCTVE BSK

LV	k.ú.	oprávnený	zaťažená nehnuteľnosť	poznámka	doklad
okres Bratislava I.					
7457	Staré Mesto	vlastníci pozemku p.č. 3340/3	vecné bremeno – právo prechodu peši a motorovými vozidlami cez pozemky parc.č. 3340/1, 3340/4, 3340/8 výlučno v prospech vlastníkov pozemku parc.č. 3340/3, jeho zmluvných partnerov a hostí. Povinnosť vlastníka pozemkov parc.č. 3340/1, 3340/3, 3340/8 zamedziť prístup nepovolánym osobám na pozemok parc.č. 3340/3	Palisády 38, BA	
7457	Staré Mesto	CityPro, s.r.o.	vecné bremeno v prospech CityPro, s.r.o. – povinnosť vlastníka pozemku parc.č. 3340/8 strieť prechod a prejazd cez pozemok v prospech vlastníka pozemku parc.č. 3338 a stavby s.č. 670 situovanej na pozemku parc.č. 3338	Palisády 38, BA	Bratislava I\zmluva+dodatok_CityPro.pdf
7457	Staré Mesto	Školské výpočtové stredisko BA	vecné bremeno v prospech Školské výpočtové stredisko Bratislava – povinnosť vlastníka pozemku parc.č. 3340/4, 3340/8 strieť prechod a prejazd cez pozemok v prospech vlastníka pozemku parc.č. 3340/2 a stavby s.č. 143 situovanej na pozemku parc.č. 3340/2	Palisády 38, BA	Bratislava I\zmluva_ŠK.výpočtové stredisko.pdf
5745	Staré Mesto	M.Novomeský, vlastník p.č. 3370/3	právo prechodu a prejazdu cez parc.č. 3370/1 v prospech vlastníka parc.č. 3370/2, 3370/3 a 3370/4 (M. Novomeský, Bratislava – parc.č. 3370/3)	Tolstého 11, BA	
okres Bratislava II.					
2983	Ružinov	MTI, a.s. KE	vecné bremeno v prospech MTI, a.s. Košice – právo prechodu peších a prejazdu motorovými vozidlami cez pozemok parc.č. 15284/103	Sabinovská 16, BA	
2983	Ružinov	Bratislavská teplárenská, a.s.	vecné bremeno v prospech Bratislavská teplárenská, a.s. – právo umiestnenia horúcovodu a dispečerského kábla cez základ budovy a odovzdávacej stanice tepla do samostatného priestoru podzemných garáží AB súp.č. 16254, ako aj právo vstupu do AB do priestoru umiestnenia odovzdávacej stanice tepla v zmysle situačného plánu	Sabinovská 16, BA	
2983	Ružinov	Bratislavská teplárenská, a.s.	právo prechodu a prejazdu cez parc.č. 15284/103 pre osobné a nákladné motorové vozidlá Bratislavskej teplárenskej, a.s.	Sabinovská 16, BA	Bratislava II\Zml.o zriadení vecného bremena-BT, a.s. k.ú.Ružinov.pdf
2983	Ružinov	Orange Slovensko, a.s.	vecné bremeno v prospech spoločnosti Orange Slovensko, a.s. v rozsahu ustanovenia § 66 ods. 1 písm. a) zákona o elektronických komunikáciách, t.j. oprávnenia zriaďovať a prevádzkovať verejné siete a stavať ich vedenia na cudzej nehnuteľnosti, na streche administratívnej budovy súp.číslo 16254 postavenej na parc.č. 15284/87,100,101 (Z-17297/13)	Sabinovská 16, BA	
5507	Ružinov	Slovnaft, a.s.	predkupné právo v prospech Slovnaft, a.s. Bratislava na parc.č. 3282/5 a s.č. 5866 a inžinierske siete 3281/35, 3282/2 alebo na ich časť na dobu 15 rokov (do roku 2020)	Vlčie hrdlo 50, BA	Bratislava II\kúpna zmluva-Vl.hrdlo 50 k.ú. Ružinov.pdf
5507	Ružinov	pre BSK	právo vstupu na parc.č. 3281/2, 3282/8 pre BSK za účelom opráv, prevádzkovania inžinierskych sietí a umožnenie prístupu hasičským zborom	Vlčie hrdlo 50, BA	
5507	Ružinov	Slovnaft, a.s.	vecné bremeno – právo vstupu na parc.č. 3282/5, 3281/35, 3282/2 za účelom prevádzkovania inžinierskych sietí, ich opráv a umožniť prístup hasičským zborom pre Slovnaft, a.s.	Vlčie hrdlo 50, BA	
5431	Ružinov	ZSE Distribúcia, a.s.	vecné bremeno podľa § 22 a nasl. Zákona č. 79/1957 Zb. o výrobe, rozvoje a spotrebe elektriny (elektrizačný zákon) v spojení s § 69 ods. 10 zákon č. 656/2004 Z.z. o energetike a o zmene niektorých zákonov v prospech spoločnosti ZSE Distribúcia, a.s. na pozemku parc.č. 1308/4 týkajúceho sa elektroenergetického zariadenia : 2x110 kV vedenia č. 8207 na trase Rz Podunajské Biskupice – Rz Ostredky a č. 8828 na trase Rz Podunajské Biskupice – PPC	I.Horvátha 14, BA	

2863	Trnávka	AGROCONS IPOS-Z, s.r.o.	vecné bremeno – právo prechodu a prejazdu cez parc.č. 14800/3, 14801/4,28,29 v prospech AGROCONS IPOS-Z, s.r.o. na parc.č. 14803/5,16,17,18,19,20 vl.parciel a stavieb s.č. 1017	Iv.cesta 21, BA	
2863	Trnávka	Magistrá hl.mesta SR BA	vecné bremeno – právo prechodu a prejazdu cez pozemky p.č. 14800/3, 14801/4, 14801/28, 14801/29 v prospech vlastníka pozemkov parc.č. 14801/3,5,65 a stavieb s.č. 4347 a 5269 na základe zámenne zmluvy (Magistrá hl. mesta BA)-zmluva 2005/591/SEM	Iv.cesta 21, BA	Bratislava II\zmluva_Magistrát hl.mesta k.ú.Trnávka.pdf
2863	Trnávka	Západoslovenská energetika, a.s. (Západoslovenská distribučná, a.s.)	vecné bremeno p.č. 14801/20 - povinnosť povinného strieť zariadenie, uloženie, užívanie, prevádzkovanie, údržbu, opravy, úpravy, rekonštrukcie, modernizácie a akékoľvek iné stavebné úpravy elektroenergetickej stavby podľa GP č. 1099/2012 z 12.10.2012 (zml. 2013/378/PRA), uznesenie 49/2013	Iv.cesta 21, BA	Bratislava II\2013-378-ZSE k.ú.Trnávka.PDF

okres Bratislava IV.

1712	Karlova Ves	ZSE Distribúcia, a.s.	vecné bremeno podľa § 22 a nasl. Zákona č. 79/1957 Zb. o výrobe, rozvode a spotrebe elektriny (elektrizačný zákon) v spojení s § 69 ods. 10 zákona č. 656/2004 Z.z. o energetike a o zmene niektorých zákonov v prospech spoločnosti ZSE Distribúcia, a.s., IČO 36361518, podľa geometrického plánu č.35735325-164/2011 na pozemky registra C-KN parc.č.2574/1, 2575/1, 2575/6, 2575/12, 2575/13, týkajúce sa elektroenergetického zariadenia - 2x110 kV vedenie č.8208 na trase R Pionierska - Rz Lamač a vedenia č. 8834 na trase PPC - Rz Lamač, Z- 2749/12	Mokrohájska 3, BA	
1712	Karlova Ves	Západoslovenská distribučná, a.s.	vecné bremeno - právo zariadenia a uloženia elektroenergetickej stavby, užívania, prevádzkovania, údržby, opravy a úpravy, rekonštrukcie, a iné stavebné úpravy elektroenergetickej stavby, jej odstránenie, a za tým účelom vstup, prechod a prejazd peši, motorovými a nemotorovými dopravnými prostriedkami, strojmi a mechanizmami za oprávneným a ním povereným osobám cez pozemok registra C KN parc.č. 2575/1 v rozsahu vyznačenom podľa geometrického plánu č. 19/2013, č. over. 930/2013 v prospech Západoslovenská distribučná, a.s. (IČO 36361518) podľa V-29324/13 zo dňa 10.01.2014 (zml. 2013/382/PRA), Uznesenie 49/2013	Mokrohájska 3, BA	Bratislava IV\2013-382-PRA k.ú.K.Ves\2013-382-ZSE k.ú.Karlova Ves.PDF

okres Bratislava V.

3258	Petržalka	Magistrá hl.mesta SR BA	vecné bremeno – právo strieť cez pozemok p.č. 3537, 3541, 3539, 3542 právo prechodu prejazdu do objektu súp.č. 993 na parc.č. 3540 v prospech vlastníka stavby súp.č. 993 ako oprávneného z vecného bremena (Hlavné mesto SR Bratislava)	Hálova 16, BA	
2140	Petržalka	Západoslovenská distribučná, a.s.	vecné bremeno - pozemok parc.č. 5575/2-právo prechodu, prejazdu mot.vozidiel, a stavba súp.č. 2708 na pozemku parc.č. 5573 - umiestnenie elektroenergetickej stavby umiestnenej v zaťaženej budove nachádzajúcej sa na SOU strojárske, Vranovskej ul. 4 (1. np-prízemie),právo prístupu ku stavbe za účelom údržby, opravy	Vranovská 4	Bratislava V\2015-89-PRA k.ú.Petržalka\2015-89-PRA Záp.distribučná Vranovská 4.PDF
3192	Petržalka	Orange Slovensko, a.s.	právo zriaďovať a prevádzkovať verejné siete a stavať ich vedenia na cudzej nehnuteľnosti. Súpč. 2999, parc.955 (OA Dudova)	Dudova 4	Z-24763/15 z 8.4.2016
2699	Petržalka	OU Bratislava	vecné bremeno – právo užívania časti objektu súp.číslo 257 na parc.č. 4728 určeného na CO Okresného úradu Bratislava V. v zmysle zmluvy o zriadení vecného bremena z 28.10.1997	Záporožská 12, BA	
2140	Petržalka	Orange Slovensko, a.s.	podľa zákona č.351/2011 Z.z. o elektronických komunikáciách v povinnosti vlastníka pozemku registra C par.č. 557/2 strieť právo spol.Orange Slovensko a.s. z VB zriaďovať a prevádzkovať verejné siete a stavať ich vedenia na dotknutej nehnuteľnosti Z-9892/16	Vranovská 4	Bratislava V\Zápis VB na LV 2140 par.č. 5575-2.pdf

okres Pezinok

4567	Pezinok	Slovnaft,a .s.	vecné bremeno – na parc.č. 2674/61 v prospech Slovnaft, a.s. Bratislava podľa zmluvy o vecnom bremene; oprávnenie z vecného bremena na parc.č. 2974/196	Myslenická, PK	
3025	Vištuk	ZSE Distribúcia, a.s.	vecné bremeno podľa § 22 ods. 1 zák. 79/1957 Zb. o výrobe, rozvode a spotrebe elektriny (elektrizačný zákon) v spojení s § 69 ods. 10 zák. 656/2004 Z.z. o energetike v prospech ZSE Distribúcia, a.s. na uvedených pozemkoch podľa GP č. 36 566 497 – 746/2011 týkajúce sa elektroenergetického zariadenia : 2x110 kV vedenie č. 8705 na trase Rz Trnava3 – Rz Pezinok a č. 8710 na trase Rz Žabí Majer – Rz Trnava 3	cesta III/	
10661	Modra	Západoslovenská distribučná, a.s.	vecné bremeno podľa § 22 ods. 1 zák. 79/1957 Zb. o výrobe, rozvode a spotrebe elektriny (elektrizačný zákon) v spojení s § 69 ods. 4 zák. 251/2012 Z.z. o energetike a o zmene a doplnení niektorých zákonov v prospech Západoslovenská distribučná, a.s. IČO 36361518 so sídlom Čulenova 6, 816 47 Bratislava podľa GP č. 35 735 325-101-4/2013 týkajúce sa energoenergetického zariadenia : 1x22 kV VN linka č. 124 na trase Rz Pezinok - Červený kameň - pozemky parc.č. "E" 2386/102; 6354/2; 7225/1;	cesta III/0619 II/504	Pezinok\Oznámenie o zápise k.ú.Modra LV10661.pdf
1955	Grinava	ZSE Distribúcia, a.s.	vecné bremeno podľa § 22 ods. 1 zák. 79/1957 Zb. o výrobe, rozvode a spotrebe elektriny (elektrizačný zákon) v spojení s § 69 ods. 10 zák. 656/2004 Z.z. o energetike v prospech ZSE Distribúcia, a.s. na uvedených pozemkoch podľa GP č. 36 566 497 – 740/2011 týkajúce sa elektroenergetického zariadenia : 2x110 kV vedenie č. 8708 na trase Rz BEZ – Rz Pezinok a č. 8710 na trase Rz Žabí Majer – Rz Trnava 3	cesta III/	
7965	Pezinok	TERMMING, a.s.	uloženie teplovodného bezkanálového potrubia na pozemku- pod povrchom na parcele č. 3511/1 v rozsahu GP č.30032015, pozemok parc.č.3675/15 v rozsahu údržby, opravy, výmeny a prevádzky, prechod a prejazd cez pozemky, vozidlom		Pezinok\2015-789-oics Termming.pdf
10661	Modra	Západosl.distribučná a.s	podľa GP 35735 325-239-51/2016 týkajúce sa elektroener.zariadenia:1x22 kV Vn linka č.201 na trase Rz Pezinok -RzPP Trnava Strojárska.Podanie :Z 176/2016na parcele č.2386/102 k.ú.Modra	cesta III/0619	
3025	Pezinok-Vištuk	Západoslovenská distribučná a.s.	v zmysle Zákona č. 79/1957 Zb.a č.251/2012 Z.z. podľa GP 239-14/2015 na vyznačenie VB nadzemného káblového vedenia VN 201 na trase Rz Peznok-Rz Trnava Strojárska. Podanie Z-575/2016. na parcele č. 4746, LV 3025	cesta III/5041 Vištuk Budmerice	..\KATASTER\Oznámenie o zápise na LV 3025.pdf
3025	Pezinok Vištuk	Západoslovenská distribučná a.s.	v zmysle Zákona 79/1957 Zb.o výrobe, rozvode a spotrebe elektriny(elektriz.zkon)v spojení s zák.č.251/2012 Z.z. p energetike v prospech Záp.distribučnej podľa GP-35 735 325-77-6/2016-vec.brem.týk.sa elektroenerg.zariad. 1x22 kVVN llnl a č.201 na trase Rz Pezinok- Rz PP Strojárska, podanie Z 2251/2016 na parc.č. 4698	cesta II/504	..\KATASTER\Zápis na LV 3025 par.4698.pdf
okres Senec					
786	Malinovo	vlastníci bytov na LV 796 a 797	vecné bremeno – v zmysle § 23 odst. 5 zákona 182/1998 Zb. – právo užívania pozemku p.č. 219/10, 219/2 vlastními bytov a nebytových priestorov vedených na LV č. 796 a 797; právo prechodu cez parc.č. 15/1 v prospech vlastníka parc.č. 15/3,4 podľa dohody o urovnaní č. 2 zo dňa 16.12.2002	pri parku v Malinove	
1860	Tomášov	Slovnaft, a .s.	KN-E 1313/2 – vecné bremeno : povinnosť strpieť uplatňovanie práv prevádzkovateľa produktovodu SLOVNAFT, a.s. v rozsahu podľa GP č. 172/2008 v súlade s § 10 zák.č. 656/2004 o energetike	cesta III/0632	
1860	Tomášov	Transpetrol, a.s.	vecné bremeno – povinnosť strpieť uplatňovanie práv prevádzkovateľa ropovodu TRANSPETROL, a.s. v rozsahu podľa GP č. 90/2008 (parc.č. 1313/2) v súlade so zák.č. 656/2004 o energetike	cesta III/0632	

1860	Tomášov	Slovnaft,a .s.	vecné bremeno – povinnosť strpieť uplatňovanie práv prevádzkovateľa distribučnej siete SLOVNAFT, a.s. v rozsahu podľa GP č.65/11 (parc.č. 868) v súlade so zák.č. 656/2004 o energetike	cesta III/503021	
1860	Tomášov	ZSE Distribúcia, a.s.	vecné bremeno – v zmysle § 10 a § 36 zák. 656/2004 o energetike k pozemku parc.č. 1311/1 zriaďuje vecné bremeno zo zákona, zodpovedajúce právu vstupu na uvedený pozemok v rozsahu nevyhnutnom na výkon povolenej činnosti, v súlade s geometrickým plánom č. 97/2011, z dôvodu obmedzenia vlastníckeho práva k pozemku uloženým káblovým vedením, v prospech vlastníka tohto energetického zariadenia – spoločnosti ZSE Distribúcia, a.s.	cesta III/0632	uznesenie 49/2013
1860	Tomášov	Západoslovenská energetika, a.s. (Západoslovenská distribučná, a.s.)	vecné bremeno - povinnosť strpieť, na časti zaťaženej nehnuteľnosti, v rozsahu podľa geometrického plánu (č.o.1062/13, ZPMZ 1125), na pozemku p.č. 1311/1, a) zriadenie a uloženie elektroenergetickej stavby b) užívanie, prevádzkovanie, údržbu, opravy, úpravy, rekonštrukcie, stavebné úpravy elektroenergetickej stavby, jej odstránenie a za tým účelom vstup, prechod a prejazd peši, motorovými a nemotorovými dopravnými prostriedkami, strojmi a mechanizmami, oprávneným a ním poverenými osobami, v prospech Západoslovenská distribučná a.s., podľa V-7466/13, zo dňa 7.1.2014. (zml. 2013/381/PRA)	cesta III/0632	Senec\2013-381-PRA k.ú.Tomášov\2013-381-Zap.distribučná k.ú.Tomášov.PDF
1860	Tomášov	Západoslovenská distribučná, a.s.	vecné bremeno-pozemky p.č. 336/1, 340 a 364 : zriadenie a uloženie elektroenergetickej stavby, užívanie, prevádzkovanie, údržbu, opravy, úpravy, rekonštrukcie, modernizácie a akékoľvek iné stavebné úpravy elektroenergetickej stavby a jej odstránenie za tým účelom vstup, prechod a prejazd peši, motorovými a nemotorovými dopravnými prostriedkami, strojmi a mechanizmami za tým účelom oprávneným a nám poverenými osobami (zml. 2014/616/PRA), uznesenie 62/2014	cesta II/510 a III/5037	Senec\2014-616-PRA k.ú.Tomášov\2014-616-Zap.distribučná k.ú.Tomášov.pdf
636	Dedinka pri Dunaji	Slovnaft, a .s.	vecné bremeno – povinnosť strpieť uplatňovanie práv prevádzkovateľa produktovodu SLOVNAFT, a.s. v rozsahu podľa GP č. 171/08 (parc.č. 181, 182) v súlade so zák.č. 656/2004 Z.z. o energetike	cesta III/5037 a III/5722	
1313	Most pri BA	Slovnaft, a .s.	vecné bremeno – KN „C“ 1392/2 – povinnosť strpieť uplatňovanie práv prevádzkovateľa produktovodu SLOVNAFT, a.s. v rozsahu GP č. 89/2007 v súlade s § 10 zák. 656/2004 Z.z. o energetike	cesta II/572	
1313	Most pri BA	Slovnaft, a .s.	vecné bremeno – KN „C“ 1392/2 – povinnosť strpieť uplatňovanie práv prevádzkovateľa produktovodu SLOVNAFT, a.s. v rozsahu GP č. 170/2008 v súlade s § 10 zák. 656/2004 Z.z. o energetike	cesta II/572	
1313	Most pri BA	Transpetrol, a.s.	vecné bremeno na parc.č. 1392/2 – povinnosť strpieť uplatňovanie práv prevádzkovateľa ropovodu TRANSPETROL, a.s. v rozsahu podľa GP č. 36242624-88/2008 v súlade so zák.č. 656/2004 Z.z. o energetike	cesta II/572	
1949	Ivanka p/Dunaji	Západoslovenská distribučná, a.s.	vecné bremeno-pozemky p.č. 233/30 : zriadenie a uloženie elektroenergetickej stavby, užívanie, prevádzkovanie, údržbu, opravy, úpravy, rekonštrukcie, modernizácie a akékoľvek iné stavebné úpravy elektroenergetickej stavby a jej odstránenie za tým účelom vstup, prechod a prejazd peši, motorovými a nemotorovými dopravnými prostriedkami, strojmi a mechanizmami za tým účelom oprávneným a nám poverenými osobami (zml. 2015/87/PRA), uznesenie 90/2014	cesta III/00614	Senec\2015-87-PRA k.ú.Ivanka pri Dunaji\2015-87-PRA Záp.distribučná k.ú. Ivanka.PDF
1949	Ivanka p/Dunaji	SPP-distribúcia, a.s.	vecné bremeno a právo umiestnenia a prevádzky plynovodu, právo vstupu a vjazdu za pčelom údržby, opráv a rekonštrukcie plynovodu cez pozemky parc.č. 233/3, 508/1, 508/2 v rozsahu GP 26/2009 a GP 50/2011 v prospech SPP-distribúcia, a.s. Bratislava podľa zmluvy V-5348/11 zo dňa 16.1.2012	cesta III/060614 a III/006166	
1101	Malinovo	Slovak Telekom	vec.bremeno na parcele č.2/1 -zriadenie a uloženie telekomunikačnej stavby, užívanie, kontrola, údržba, stup, prechod a prejazd mot.vozidiel v rozsahu GP		Malacky\2015-410-PRA_Slovak Telekom.pdf
809	Studené	Slovnaft, a .s.	vecné bremeno – KN „C“ 44 - povinnosť strpieť uplatňovanie práv prevádzkovateľa distribučnej siete SLOVNAFT, a.s. v rozsahu podľa GP č. 64/11 v súlade s § 10 zák.č. 656/2004 Z.z. o energetike	cesta III/0632	

636	Nová Ves pri Dunaji	Equity Prtners, s.r.o (Západosl.distrib. A.s.)	zriadenie a uloženie elektroenerg.zariadení-užívanie,prevádzkovanie, údržbu, opravy, úpravy, rekoštrukcie, modernizácie a akékoľvek iné stav.úpravy, vstup, prechod a prejazd, p.č. 207/2 o výmere 3686 m2	cesta III/5037	Senec\2016- k.ú.Nová Ves pri Dunaji\Zmluva o zVB Equity Partbers..pdf
okres Malacky					
1131	Závod	Sl.elektrizačná prenosová sústava, a.s. Bratislava	vecné bremeno zo zákona podľa § 151 Občianskeho zákonníka vyplývajúce z ustanovenia § 22 ods. 1 zák. 79/1957 Zb. v znení neskorších predpisov a § 10 odst. 1a § 36 zák. 656/2004 Z.z. o energetike a o zmene niektorých zákonov v prospech Slovenskej elektrizačnej prenosovej sústavy, a.s. Bratislava spočívajúce v práve prechodu a v strpení ochranného pásma na parc.č. 3045/4, 3045/5	cesta III/002032	
1131	Závod	Sl.elektrizačná prenosová sústava, a.s. Bratislava	vecné bremeno zo zákona podľa § 151 Občianskeho zákonníka vyplývajúce z ustanovenia § 22 ods. 1 zák. 79/1957 Zb. v znení neskorších predpisov a § 10 odst. 1a § 36 zák. 656/2004 Z.z. o energetike a o zmene niektorých zákonov v prospech Slovenskej elektrizačnej prenosovej sústavy, a.s. Bratislava spočívajúce v práve prechodu a v strpení ochranného pásma na parc.č. 785	cesta III/002032	
2666	Lozorno	Slovnaft, a.s.	vecné bremeno – zriadenie predkupného práva podľa kúpnej zmluvy v prospech SLOVNAFT, a.s. na obdobie 15 rokov (do roku 2020)	chata s.č. 4082	Malacky\kúpna zmluva-chata Lozorno.pdf
6090	Gajary	Západoslovenská energetika, a.s. (Západoslovenská distribučná, a.s.)	vecné bremeno-zriadenie a uloženie elektroenergetickej stavby, prevádzkovanie, údržbu, opravy, úpravy, rekonštrukcie a stavebné úpravy elektroenergetickej stavby, jej odstránenie a za tým účelom vzstup, prechod peši, motorovými dopravnými prostriedkami, strojmi a mechanizami oprávnenými a poverenými osobami v rozsahu vyznačenom v GP č. 260/2012 na pozemomk p.č. "E" 1278/1 (zml. 2013/380/PRA)	cesta III/50314	Malacky\2013-380-PRA k.ú.Gajary\2013-380-Zap.distribučná-k.ú.Gajary.PDF
6090	Gajary	Obec Gajary	zriadenie a uloženie miestnej kanalizáci a vodovodu, užívanie, kontrolu, predádzkovanie, údržbu a opravy, úpravy, rekonštrukcie, modernizácie a akkoľvek iné stavebné úpravy stavby a jej odstránenie, vstup, prechod a prejazd peši, motorovými a nemotorovými dopravnými prostriedkami, strojmi a medhanizmami oprávneným za účelom výkonu činnosti uvedených v bode a,b., uznesenie 47/2015	pozemok III/00234 Gajary-parc.č.2812-"E", pozemok III/00234 Gajary-parc.č.2826, pozemok III/00234 Gajary-parc.č.1276	ZOZVB Gajary 2016-17-01 OIČS.PDF
6090	Gajary	Západoslovenská energetika, a.s. (Západoslovenská distribučná, a.s.)	vecné bremeno-zriadenie a uloženie elektroenergetickej stavby, prevádzkovanie, údržbu, opravy, úpravy, rekonštrukcie a stavebné úpravy elektroenergetickej stavby, jej odstránenie a za tým účelom vzstup, prechod peši, motorovými dopravnými prostriedkami, strojmi a mechanizami oprávnenými a poverenými osobami v rozsahu vyznačenom v GP č. 186/2012 na pozemomk p.č."E" 1278/1 (zml. 2013/379/PRA),Uznesenie 49/2013	cesta III/50314	Malacky\2013-379-PRA k.ú.Gajary\2013-379-Zap.distribučná-Gajary.PDF
313	Rohožník	Západoslovenská distribučná, a.s. (HYPATIA, s.r.o), p.č. 2907/2,2908	osadenie VN kábl.rozvodov, kioskovej transf.stanice a NN káblových rozvodov vrátane rozpojovacej skrine (elektrotech.zar.) ako súčasť distrib.siete.	parcely 2907/2-7520 m2, 2908- 4424 m2	Malacky\16-135-15-3200-004 záp.distrib.HYPATIA.pdf
okres Topoľčany					
3147	Prašice	Štatút rekreačnej oblasti Duchonka	vecné bremeno spočívajúce v povinnosti rešpektovať Štatút rekreačnej oblasti Duchonka, zdržaní sa budovania stavieb okrem dorbných, zdržaní sa oplotenia pozemkov	chata	

čakať
zápis do
LV

pozemok III/00234 Gajary-parc.č.1276