

## NEHNUTELNÝ MAJETOK V SPRÁVE KULTÚRNYCH ZARIADENÍ :

### Bratislavské bábkové divadlo, Dunajská 36, Bratislava

Bratislavské bábkové divadlo má do správy zverený nehnuteľný majetok vo vlastníctve BSK evidovaný na LV č. 3175 pre katastrálne územie BA – Staré Mesto vo vlastníckom podiele 1/1. Jedná sa o budovu súpisné číslo 3623 situovanú na pozemku parcelné číslo 8838 a v súčasnosti sa pripravuje jej kompletná rekonštrukcia. Budova je zapísaná v zozname národných kultúrnych pamiatok pod číslom 271/1. Nehnuteľný majetok nie je poistený.

Účtovná hodnota nehnuteľného majetku v správe BBD k 31.12.2015 je :

- stavieb 792.391,69 €
- pozemkov 376.750,98 €

Prehľad zmlúv o nájme nebytového priestoru platných v roku 2015

<i>nájomca</i>	<i>predmet nájmu+výmera v m2</i>	<i>doba nájmu od - do</i>	<i>ročná výška nájmu v €</i>
Ingrid Tomová	kancelária vo výmere 14 m2	od 10.07.2004 trvá	929,43 €



## VÝPIS Z KATASTRA NEHNUTEĽNOSTÍ

Okres: Bratislava I

Vytvorené cez katastrálny portál

Obec: BA-m.č. STARÉ MESTO

Dátum vyhotovenia 05.12.2015

Katastrálne územie: Staré Mesto

Čas vyhotovenia: 18:07:10

## VÝPIS Z LISTU VLASTNÍCTVA č. 3175

ČASŤ A: MAJETKOVÁ PODSTATA

## PARCELY registra "C" evidované na katastrálnej mape

Parcelné číslo	Výmera v m2	Druh pozemku	Spôsob využ. p.	Umiest. pozemku	Právny vzťah	Druh ch.n.
8838	1135	Zastavané plochy a nádvoria	99	1		

Legenda:

Spôsob využívania pozemku:

99 - Pozemok využívaný podľa druhu pozemku

Umiestnenie pozemku:

1 - Pozemok je umiestnený v zastavanom území obce

## Stavby

Súpisné číslo	na parcele číslo	Druh stavby	Popis stavby	Druh ch.n.	Umiest. stavby
3623	8838	20			1

Legenda:

Druh stavby:

20 - Iná budova

Kód umiestnenia stavby:

1 - Stavba postavaná na zemskom povrchu

## ČASŤ B: VLASTNÍCI A INÉ OPRÁVNENÉ OSOBY

Por. číslo Priezvisko, meno (názov), rodné priezvisko, dátum narodenia, rodné číslo (IČO) a Spoluvlastnícky podiel miesto trvalého pobytu (sídlo) vlastníka

Účastník právneho vzťahu:

Vlastník

1 Bratislavský samosprávny kraj, Sabinovská 16, Bratislava, PSČ 820 05, SR

1 / 1

IČO :

Titul nadobudnutia

Protokol o odovzdaní nehnuteľného majetku zo dňa 4.9.2002.

Titul nadobudnutia

V-2677/04 zo dňa 17.2.2005.

## ČASŤ C: ŤARCHY

Bez zápisu.

Iné údaje:

1 Žiadosť o zmenu sídla zo dňa 22.7.2006 - R-560/2006.

Poznámka:

Bez zápisu.



**Divadlo ARÉNA, Viedenská cesta 10, Bratislava**

Nehnutelný majetok správe Divadlo ARÉNA je evidovaný na LV č. 2119 pre katastrálne územie BA – Petržalka vo vlastníckom podiele 1/1.

Budova divadla (súpisné číslo 2374) parcela č. 5183/1 a vodná veža (súpisné číslo 3622) parcelné číslo 5183/7 sú zapísané v zozname národných kultúrnych pamiatok pod číslom 652/1 a 652/2. Nehnutelný majetok nie je poistený.

Strážny domček a pozemky pod parkoviskom sú vo vlastníctve Hlavného mesta SR Bratislavy. Parcela 5183/6 je evidovaná na LV 2644

Účtovná hodnota nehnuteľného majetku v správe Divadla Aréna k 31.12.2015 je :

- stavieb 3.141.449,49 €
- pozemkov 189.205,34 €

**Prehľad zmlúv o nájme nebytového priestoru platných v roku 2015**

<i>nájomca</i>	<i>predmet nájmu+výmera v m2</i>	<i>doba nájmu od - do</i>	<i>ročná výška nájmu v €</i>
Agentúra G-ART s.r.o	Priestory DA - javisko, hladisko, foyaer, šatne	18. marca 2015	4 000,00 €
BACK – SPACE, o.z	Priestory DA - javisko, hladisko, foyaer, šatne	16. mája 2015	7 082,00 €
Združenie Maxa Reinharda	Priestory DA - javisko, hladisko, foyaer, šatne	28. marca 2015	700,00 €
Nadácia Vlada Kulíška Počuť srdcom	Priestory DA - javisko, hladisko, foyaer, šatne	08.05.2015	700,00 €
McROY Slovakia	Priestory DA - javisko, hladisko, foyaer, šatne	14. mája 2015	700,00 €
Spoločnosť priateľov detí z detských domovov Úsmev ako dar	Priestory DA - javisko, hladisko, foyaer, šatne	09.06.2015	500,00 €
Creativ line, s.r.o.	Priestory DA - javisko, hladisko, foyaer, šatne	23. októbra 2015	250,00 €
Prírodovedecká fakulta	Priestory DA - javisko, hladisko, foyaer, šatne	28. októbra 2015	1 784,00 €
SOZA	Priestory DA - javisko, hladisko, foyaer, šatne	10. novembra 2015	4 050,00 €
Židovská náboženská obec Bratislava	Priestory DA - javisko, hladisko, foyaer, šatne	13.12.2015	1 440,00 €
Slovenská lekárnická komora	Priestory DA - javisko, hladisko, foyaer, šatne	13.11.2015	3 418,00 €
CREATIVE PRO, s. r. o..	Priestory DA - javisko, hladisko, foyaer, šatne	10.decembra.2015	4 300,00 €
Agentúra G-ART s.r.o	Priestory DA - javisko, hladisko, foyaer, šatne	18. marca 2015	4 000,00 €

budova Divadla aréna – súpisné číslo 2374



vodná veža – súpisné číslo 3622



## VÝPIS Z KATASTRA NEHNUTEĽNOSTÍ

Okres: Bratislava V

Vytvorené cez katastrálny portál

Obec: BA-m.č. PETRŽALKA

Dátum vyhotovenia 05.12.2015

Katastrálne územie: Petržalka

Čas vyhotovenia: 18:11:50

## VÝPIS Z LISTU VLASTNÍCTVA č. 2119

ČASŤ A: MAJETKOVÁ PODSTATA

## PARCELY registra "C" evidované na katastrálnej mape

Parcelné číslo	Výmera v m <sup>2</sup>	Druh pozemku	Spôsob využ. p.	Umiest. pozemku	Právny vzťah	Druh ch.n.
5183/ 1	3388	Zastavané plochy a nádvoria	16	1		, 201
5183/ 6	77	Zastavané plochy a nádvoria	15	1		, 201
Právny vzťah k stavbe evidovanej na pozemku 5183/ 6 je evidovaný na liste vlastníctva číslo 2644.						
5183/ 7	38	Zastavané plochy a nádvoria	16	1		, 201
5183/ 8	450	Zastavané plochy a nádvoria	25	1		

Legenda:

Spôsob využívania pozemku:

15 - Pozemok, na ktorom je postavená bytová budova označená súpisným číslom

16 - Pozemok, na ktorom je postavená nebytová budova označená súpisným číslom

25 - Pozemok, na ktorom je postavená ostatná inžinierska stavba a jej súčasti

Druh chránenej nehnuteľnosti:

201 - Nehnuteľná kultúrna pamiatka (národná kultúrna pamiatka)

Umiestnenie pozemku:

1 - Pozemok je umiestnený v zastavanom území obce

## Stavby

Súpisné číslo	na parcele číslo	Druh stavby	Popis stavby	Druh ch.n.	Umiest. stavby
2374	5183/ 1	11	divadlo Aréna		1
3622	5183/ 7	18	vodná veža		1

Legenda:

Druh stavby:

18 - Budova technickej vybavenosti sídla (vymenníková stanica, budova na rozvod energií, čerpacia a prečerpávacía stanica, úpravňa vody, transformačná stanica a rozvodňa, budova vodojemu alebo čistiareň odpadových vôd a iné)

11 - Budova pre školstvo, na vzdelávanie a výskum

Kód umiestnenia stavby:

1 - Stavba postavaná na zemskom povrchu

## ČASŤ B: VLASTNÍCI A INÉ OPRÁVNENÉ OSOBY

Por. číslo Priezvisko, meno (názov), rodné priezvisko, dátum narodenia, rodné číslo (IČO) a Spoluvlastnícky podiel miesto trvalého pobytu (sídlo) vlastníka

Účastník právneho vzťahu:

Vlastník

1 Bratislavský samosprávny kraj, Sabinovská 16, Bratislava, PSČ 820 05,  
SR

1 / 1

IČO :

Titul nadobudnutia	Podnet Správy katastra BA V č.X-167/02/R zo dňa 12.02.2003
Titul nadobudnutia	Žiadosť o zápis zo dňa 11.9.2002 - Protokol o odovzdaní nehnuteľného majetku zo dňa 5.9.2002
Titul nadobudnutia	Žiadosť o zápis z 4.03.2003
Titul nadobudnutia	Žiadosť o zápis stavby zo dňa 2.02.2004 (Rozh.č.12/03/21088/NE-Fa104, snímka z KM, delimitačný protokol)
Titul nadobudnutia	Rozhodnutie č.MK 7773/2004-400 o vyhlásení národnej kultúrnej pamiatky, (divadlo, veža, dom obsluhy)
Titul nadobudnutia	Kúpna zmluva V-27641/2008 zo dňa 13.10.2008

Bez zápisu.

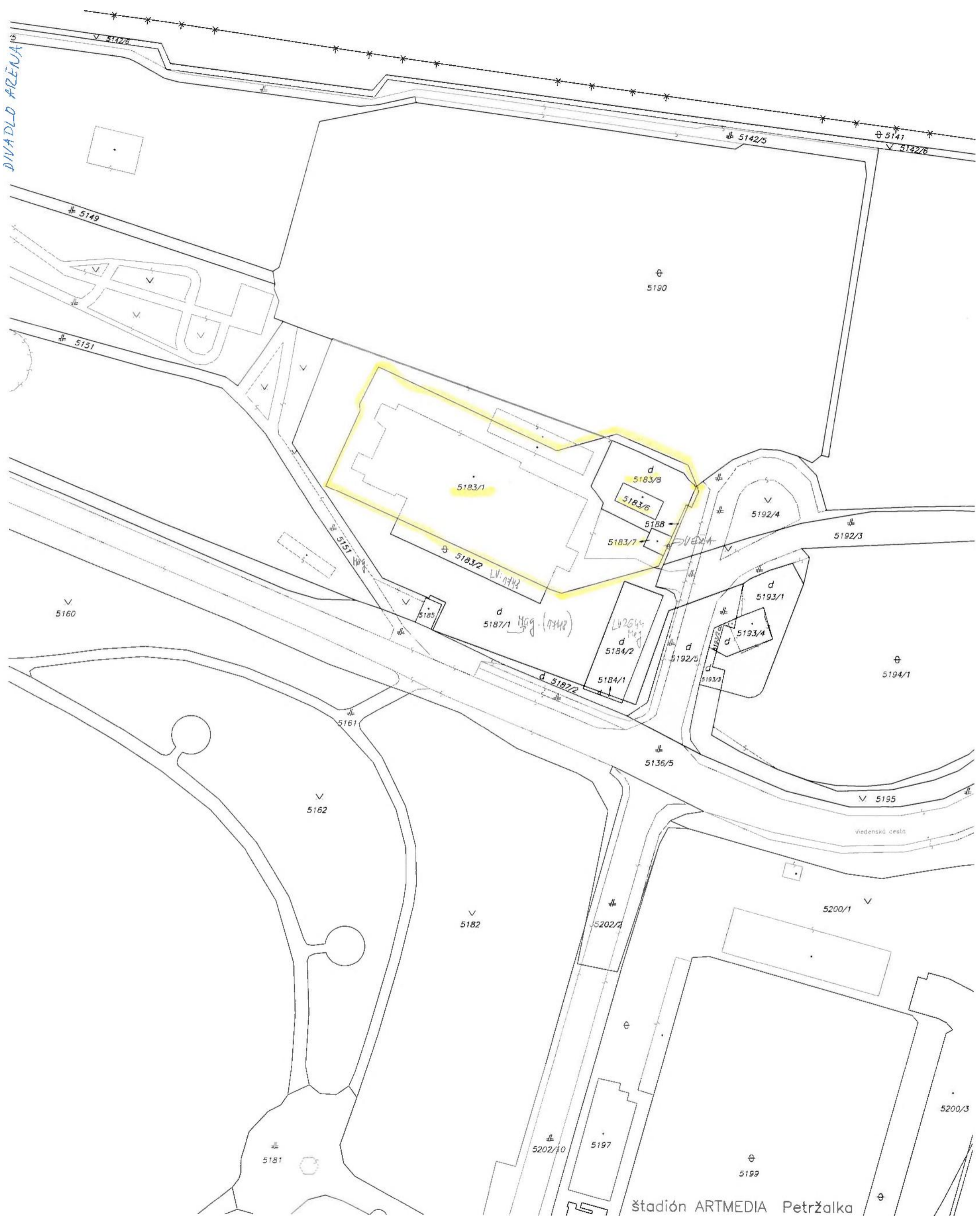
*Iné údaje:*

- 1 Žiadosť o zápis, GP 181/2008 zo dňa 10.11.2008.

*Poznámka:*

Bez zápisu.





DIVADLO ARENA

Organizácia	Okres	Obec	Kat. územie
Katastrálny úrad v Bratislave Správa katastra pre hl. m. SR BA, B-Ružová dolina 27	Bratislava V	BA-m.č. PETRŽALKA	Petržalka
	Číslo zákazky 9/2224/2012	Mapový list č. BRATISLAVA 9-0/43, 9-1/21	Mierka 1 : 1000 Kód 1
<b>KÓPIA KATASTRÁLNEJ MAPY</b>			
na parcelách: 5183/1, 6, 7, 8--			
Vyhotočil			
Dňa	Meno		
03.05.2012	Marianna Kontilová	Pečätka a podpis	

### **Malokarpatské múzeum v Pezinku, Štefánikova 4, Pezinok :**

Malokarpatské múzeum má v správe nehnuteľný majetok a to :

- **v Pezinku** (list vlastníctva 2211) – budovy sú evidované ako národné kultúrne pamiatky
  - o budova súpisné číslo 735 na pozemku parcelné číslo 107 – Kupeckého dom (č. NKP 507/1)
  - o budova súpisné číslo 21 na pozemku parcelné číslo 4945 a 4946/2 – múzeum na Štefánikovej 4 (č. NKP 520)
- **v Stupave** (list vlastníctva 437) – budova súpisné číslo 25 na pozemku parcelné číslo 473/1 – hrnčiarska dielňa Ferdiša Kostku (národná kultúrna pamiatka č. 543) a budovu bez súpisného čísla – objekt s pecou na vypaľovanie keramiky na pozemku parc. číslo 473/7;
- **vo Svätom Jure** (list vlastníctva 1124) – budova súpisné číslo 468 na pozemku parcelné číslo 4628/4 – Literárne a vlastivedné múzeum.

Všetky uvedené nehnuteľnosti sú majetkovo vysporiadané a sú vo vlastníckom podiele BSK 1/1. Nehnuteľný majetok nie je poistený.

Účtovná hodnota nehnuteľného majetku v správe Malokarpatského múzea k 31.12.2015 je :

- stavieb 1.004.886,37 €
- pozemkov 330.560,00 €

### **budova múzea na M.R.Štefánika 4 v Pezinku (súpisné číslo 21) :**



### **rodný dom Jána Kupeckého v Pezinku (súpisné číslo 735) :**



Literárne a vlastivedné múzeum vo Svätom Jure (súpisné číslo 468) :



múzeum Ferdiša Kostku v Stupave (súpisné číslo 25), LV 437 :



múzeum Ferdiša Kostku v Stupave (pec na vypaľovanie keramiky) :



## VÝPIS Z KATASTRA NEHNUTEĽNOSTÍ

Okres: **PEZINOK**

Vytvorené cez katastrálny portál

Obec: **PEZINOK**Dátum vyhotovenia **18.01.2016**Katastrálne územie: **PEZINOK**Čas vyhotovenia: **21:09:38**

## VÝPIS Z LISTU VLASTNÍCTVA č. 2211

ČASŤ A: MAJETKOVÁ PODSTATA

## PARCELY registra "C" evidované na katastrálnej mape

Parcelné číslo	Výmera v m <sup>2</sup>	Druh pozemku	Spôsob využ. p.	Umiest. pozemku	Právny vzťah	Druh ch.n.
<b>107</b>	252	Zastavané plochy a nádvoria	16	1		
4652	1050	Zastavané plochy a nádvoria	16	1		
<b>4912/ 6</b>	18	Zastavané plochy a nádvoria	18	1		
<b>4945</b>	626	Zastavané plochy a nádvoria	16	1		
<b>4946/ 2</b>	198	Zastavané plochy a nádvoria	16	1		

Legenda:

Spôsob využívania pozemku:

18 - Pozemok, na ktorom je dvor

16 - Pozemok, na ktorom je postavená nebytová budova označená súpisným číslom

Umiestnenie pozemku:

1 - Pozemok je umiestnený v zastavanom území obce

## Stavby

Súpisné číslo	na parcele číslo	Druh stavby	Popis stavby	Druh ch.n.	Umiest. stavby
<b>21</b>	<b>4945</b>	<b>11</b>	<b>múzeum</b>		1
<b>21</b>	<b>4946/ 2</b>	<b>11</b>	<b>múzeum</b>		1
<b>49</b>	<b>4652</b>	<b>11</b>	<b>knižnica</b>		1
<b>735</b>	<b>107</b>	<b>11</b>	<b>múzeum</b>		1

Legenda:

Druh stavby:

11 - Budova pre školstvo, na vzdelávanie a výskum

Kód umiestnenia stavby:

1 - Stavba postavaná na zemskom povrchu

## ČASŤ B: VLASTNÍCI A INÉ OPRÁVNENÉ OSOBY

Por. číslo Priezvisko, meno (názov), rodné priezvisko, dátum narodenia, rodné číslo (IČO) a Spoluovlastnícky podiel miesto trvalého pobytu (sídlo) vlastníka

Účastník právneho vzťahu:

Vlastník

1 Bratislavský samosprávny kraj, Sabinovská 16, Bratislava - Ružinov, PSČ 820 05, SK

1 / 1

IČO :

Titul nadobudnutia Protokol o odovzdaní nehnuteľ.majet.

Titul nadobudnutia Delimitačný protokol,geom.pl.č.68/06

Tituly nadobudnutia LV:

Žiadosť zmena adresy -1794/06

## ČASŤ C: ŤARCHY

Bez zápisu.

Iné údaje:

**Poznámka:**

Bez zápisu.

# Informatívna kópia z mapy

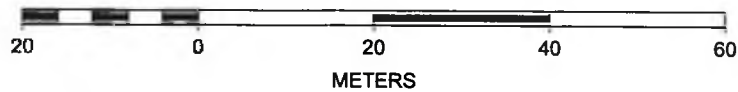
Vytvorené cez katastrálny portál

9. septembra 2014 15:18

Okres: Pezinok  
Obec: PEZINOK  
Katastrálne územie: Pezinok



SCALE 1 : 858

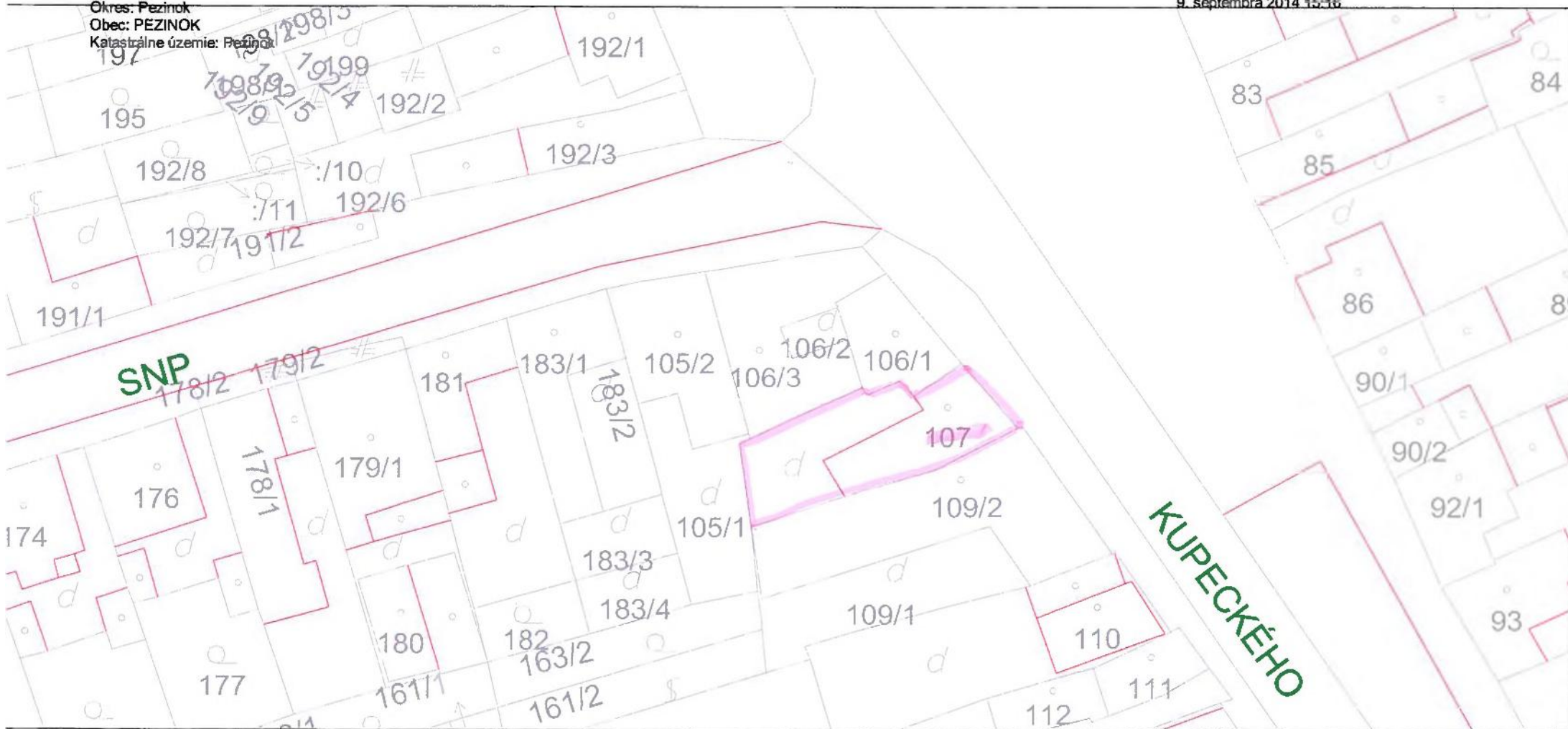


# Informatívna kópia z mapy

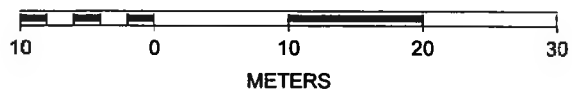
Vytvorené cez katastrálny portál

Okres: Pezinok  
Obec: PEZINOK  
Katastrálne územie: Pezinok

9. septembra 2014 15:16



SCALE 1 : 567





## VÝPIS Z KATASTRA NEHNUTEĽNOSTÍ

Okres: **Malacky**

Vytvorené cez katastrálny portál

Obec: **STUPAVA**Dátum vyhotovenia **12.12.2015**Katastrálne územie: **Stupava**Čas vyhotovenia: **19:58:26**

## VÝPIS Z LISTU VLASTNÍCTVA č. 437

ČASŤ A: MAJETKOVÁ PODSTATA

## PARCELY registra "C" evidované na katastrálnej mape

Parcelné číslo	Výmera v m <sup>2</sup>	Druh pozemku	Spôsob využ. p.	Umiest. pozemku	Právny vzťah	Druh ch.n.
<b>473/ 1</b>	72	Zastavané plochy a nádvoria	16	1		, 201
<b>473/ 3</b>	134	Zastavané plochy a nádvoria	18	1		
<b>473/ 7</b>	62	Zastavané plochy a nádvoria	17	1		
3767/ 12	2503	Ostatné plochy	33	2		
3767/ 15	136	Zastavané plochy a nádvoria	16	2		

Legenda:

Spôsob využívania pozemku:

17 - Pozemok, na ktorom je postavená budova bez označenia súpisným číslom

18 - Pozemok, na ktorom je dvor

16 - Pozemok, na ktorom je postavená nebytová budova označená súpisným číslom

33 - Pozemok, ktorý slúži na ťažbu nerastov a surovín

Druh chránenej nehnuteľnosti:

201 - Nehuteľná kultúrna pamiatka (národná kultúrna pamiatka)

Umiestnenie pozemku:

2 - Pozemok je umiestnený mimo zastavaného územia obce

1 - Pozemok je umiestnený v zastavanom území obce

## Stavby

Súpisné číslo	na parcele číslo	Druh stavby	Popis stavby	Druh ch.n.	Umiest. stavby
<b>25</b>	<b>473/ 1</b>	<b>16</b>	<b>Dielňa hrnčiarska Ferdiša Kostku</b>		1
1979	3767/ 15	20	Hala		1
	<b>473/ 7</b>	<b>20</b>	<b>Objekt s pecou na vypaľovanie keramiky</b>		1

Legenda:

Druh stavby:

20 - Iná budova

16 - Budova pre kultúru a na verejnú zábavu (múzeum, knižnica a galéria)

Kód umiestnenia stavby:

1 - Stavba postavaná na zemskom povrchu

## ČASŤ B: VLASTNÍCI A INÉ OPRÁVNENÉ OSOBY

Por. číslo Priezvisko, meno (názov), rodné priezvisko, dátum narodenia, rodné číslo (IČO) a Spolu vlastnícky podiel miesto trvalého pobytu (sídlo) vlastníka

Účastník právneho vzťahu:

Vlastník

1 Bratislavský samosprávny kraj, Sabinovská 16, Bratislava - Ružinov,  
PŠČ 820 05, SR

1 / 1

IČO :

Titul nadobudnutia	KULT.250/79-35/79 geom.plán č.11 666358-195/97
Titul nadobudnutia	Z-624/01,Žiadosť o zápis zmeny kultúry - 534/03
Titul nadobudnutia	Krajský úrad v Bratislave,Zriadovacia listina /č.:OK-18-12/1999/ - 414/01
Titul nadobudnutia	Z-2080/02,Žiadosť na zápis vlastníckeho práva k nehnuteľno- stiam - 533/03

*Por. číslo Priezvisko, meno (názov), rodné priezvisko, dátum narodenia, rodné číslo (IČO) a Spoluvlastnícky podiel miesto trvalého pobytu (sídlo) vlastníka*

*IČO :*

Titul nadobudnutia	Z-3302/05 - Dohoda o prechode majetku podľa zák. č. 135/1961 Zb., Delimitačný protokol (parc.č. 3767/12) - 9/06
Titul nadobudnutia	R-5/06 - Dielňa hrnčiarska Ferdiša Kostku na parc.č. 473/1 je zapísaná v Ústrednom zozname pamiatkového fondu č. 543/0 ako národná kultúrna pamiatka - 14/06
Titul nadobudnutia	R-230/06 - Zápis zmeny adresy sídla - 894/06
Titul nadobudnutia	Z-3376/07 - Žiadosť o zápis stavby na základe dohody o prechode majetku a delimitačného protokolu zo dňa 4.11.2005, oznámenie Mesta Stupava o udelení súp. čísla, prevedený GP č. 64/06 - 663/08
Titul nadobudnutia	Z 447/14 - zápis stavby, listina o súp.č., geom.pl.č. 118/2008 - 546/14

---

### ČASŤ C: ŤARCHY

Bez zápisu.

*Iné údaje:*

LV 891

V-2774/12 - Zmluva o zriadení vecného bremena, právopl. 09.11.2012 spočívajúceho v práve prechodu cez pozemok parc.č. 473/4 je zapísaná na LV č. 891 - 1655/12

V-2915/14 - Zmluva o zriadení vecného bremena, právopl. 18.08.2014, spočívajúceho v práve prechodu cez pozemok parc.č. 473/5, 473/6 je zapísaná na LV č. 891 - 1616/14

*Poznámka:*

Bez zápisu.



Okresný úrad <b>Malacky</b> katastrálny odbor	Okres	<b>Malacky</b>	Obec	<b>STUPAVA</b>	Kat. územie	<b>Stupava</b>
	Číslo zákazky	143/2014	Vektorová mapa		Mierka	1 : 1000 Kód 3
<b>KÓPIA KATASTRÁLNEJ MAPY</b> na parcelu: 473/1,3,5,6,7						
Vyhotočil						
Dňa	14.04.2014	Meno				

## VÝPIS Z KATASTRA NEHNUTEĽNOSTÍ

Okres: **Pezinok**

Vytvorené cez katastrálny portál

Obec: **SVÄTÝ JUR**Dátum vyhotovenia **05.03.2016**Katastrálne územie: **Svätý Jur**Čas vyhotovenia: **18:44:04**

## VÝPIS Z LISTU VLASTNÍCTVA č. 1124

ČASŤ A: MAJETKOVÁ PODSTATA

## PARCELY registra "C" evidované na katastrálnej mape

Parcelné číslo	Výmera v m2	Druh pozemku	Spôsob využ. p.	Umiest. pozemku	Právny vzťah	Druh ch.n.
<b>4628/ 4</b>	614	Zastavané plochy a nádvoria	16	1		

Legenda:

Spôsob využívania pozemku:

16 - Pozemok, na ktorom je postavená nebytová budova označená súpisným číslom

Umiestnenie pozemku:

1 - Pozemok je umiestnený v zastavanom území obce

## Stavby

Súpisné číslo	na parcele číslo	Druh stavby	Popis stavby	Druh ch.n.	Umiest. stavby
<b>468</b>	<b>4628/ 4</b>	<b>11</b>	<b>MUZEUM</b>		1

Legenda:

Druh stavby:

11 - Budova pre školstvo, na vzdelávanie a výskum

Kód umiestnenia stavby:

1 - Stavba postavaná na zemskom povrchu

## ČASŤ B: VLASTNÍCI A INÉ OPRÁVNENÉ OSOBY

Por. číslo Priezvisko, meno (názov), rodné priezvisko, dátum narodenia, rodné číslo (IČO) a Spoluvlastnícky podiel miesto trvalého pobytu (sídlo) vlastníka

Účastník právneho vzťahu:

Vlastník

1 Bratislavský samosprávny kraj, Sabinovská 16, Bratislava-Ružinov, SK

1 / 1

IČO :

Titul nadobudnutia

Žiadosť,zmena názvu

Titul nadobudnutia

Protokol o odovzdávaní nehnuteľnosti

Titul nadobudnutia

Žiadosť o zmenu adresy

## ČASŤ C: ŤARCHY

Por.č.:

1 Uznesenie o predbežnom opatrení 5C 718/00

Iné údaje:

Bez zápisu.

Poznámka:

Bez zápisu.

# Informatívna kópia z mapy

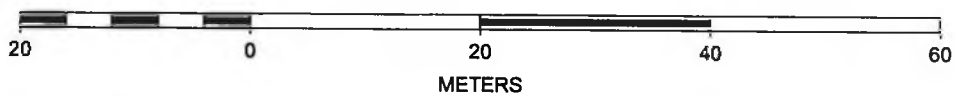
Vytvorené cez katastrálny portál

Okres: Pezinok  
Obec: SVÄTÍ JUR  
Katastrálne územie: Svätí Jur

9. septembra 2014 15:15



SCALE 1 : 658



**Malokarpatská knižnica v Pezinku, Holubyho 5, Pezinok :**

Knižnica sídli v budove na Holubyho 5 v Pezinku evidovanej na LV č. 2211, súp.číslo 49 na parcele č. 4652. BSK je vlastníkom budovy a pozemku vo vlastníckom podiele 1/1. Nehnutelný majetok nie je poistený.

Účtovná hodnota nehnuteľného majetku v správe Malokarpatskej knižnice k 31.12.2015 je

- stavieb 239.795,79 €
- pozemkov 178.500,00 €

Prehľad zmlúv o nájme nebytového priestoru platných v roku 2015

nájomca	predmet nájmu+výmera v m2	doba nájmu od - do	ročná výška nájmu v €
KOOPERATIVA poisťovňa, a.s.	nebytové priestory o výmere 28 m <sup>2</sup>	01.01.2007 - 30.09.2015	2 823,14 €
KOOPERATIVA poisťovňa, a.s.	časť strechy budovy	01.12.2011 - 30.09.2015	99,00 €
K + R s.r.o.	plocha bočnej steny budovy	01.10.2013 - 31.12.2015	2 051,00 €



## VÝPIS Z KATASTRA NEHNUTEĽNOSTÍ

Okres: Pezinok

Vytvorené cez katastrálny portál

Obec: PEZINOK

Dátum vyhotovenia 18.01.2016

Katastrálne územie: Pezinok

Čas vyhotovenia: 21:09:38

## VÝPIS Z LISTU VLASTNÍCTVA č. 2211

ČASŤ A: MAJETKOVÁ PODSTATA

## PARCELY registra "C" evidované na katastrálnej mape

Parcelné číslo	Výmera v m <sup>2</sup>	Druh pozemku	Spôsob využ. p.	Umiest. pozemku	Právny vzťah	Druh ch.n.
107	252	Zastavané plochy a nádvoria	16	1		
4652	1050	Zastavané plochy a nádvoria	16	1		
4912/ 6	18	Zastavané plochy a nádvoria	18	1		
4945	626	Zastavané plochy a nádvoria	16	1		
4946/ 2	198	Zastavané plochy a nádvoria	16	1		

Legenda:

Spôsob využívania pozemku:

18 - Pozemok, na ktorom je dvor

16 - Pozemok, na ktorom je postavená nebytová budova označená súpisným číslom

Umiestnenie pozemku:

1 - Pozemok je umiestnený v zastavanom území obce

## Stavby

Súpisné číslo	na parcele číslo	Druh stavby	Popis stavby	Druh ch.n.	Umiest. stavby
21	4945	11	múzeum		1
21	4946/ 2	11	múzeum		1
49	4652	11	knižnica		1
735	107	11	múzeum		1

Legenda:

Druh stavby:

11 - Budova pre školstvo, na vzdelávanie a výskum

Kód umiestnenia stavby:

1 - Stavba postavaná na zemskom povrchu

## ČASŤ B: VLASTNÍCI A INÉ OPRÁVNENÉ OSOBY

Por. číslo Priezvisko, meno (názov), rodné priezvisko, dátum narodenia, rodné číslo (IČO) a Spoluovlastnícky podiel miesto trvalého pobytu (sídlo) vlastníka

Účastník právneho vzťahu:

Vlastník

1 Bratislavský samosprávny kraj, Sabinovská 16, Bratislava - Ružinov,  
PSČ 820 05, SK

1 / 1

IČO :

Titul nadobudnutia Protokol o odovzdaní nehnuteľ.majet.

Titul nadobudnutia Delimitačný protokol,geom.pl.č.68/06

Tituly nadobudnutia LV:

Žiadosť zmena adresy -1794/06

## ČASŤ C: ŤARCHY

Bez zápisu.

Iné údaje:

**Poznámka:**

Bez zápisu.





**Malokarpatské osvetové stredisko, Horná 20, Modra :**

Osvetové stredisko sídli v budove kaštieľa v Modre , súp.č. 212, parcela č. 373 evidovaného na LV č. 6077 pre katastrálne územie Modra. MOS má v správe taktiež 2 budovy skladov, súp.č. 1998 a 1999, evidovaný na parcelách č. 5567 a 5568 .

V areáli evidujeme nasledovné pozemky : parc.č. 5564/2, 5566/1 a 5569/1.

Vlastnícky podiel nehnuteľností je 1/1. Budova kaštieľa a park sú zapísané ako národná kultúrna pamiatky pod číslom 487/1 a 487/2. Nehnutel'ný majetok nie je poistený.

Účtovná hodnota nehnuteľného majetku v správe Malokarpatského osvetového strediska k 31.12.2015 je :

- stavieb 512.903,07 €
- pozemkov 33.121,98 €



## VÝPIS Z KATASTRA NEHNUTEĽNOSTÍ

Okres: Pezinok

Vytvorené cez katastrálny portál

Obec: MODRA

Dátum vyhotovenia 12.01.2016

Katastrálne územie: Modra

Čas vyhotovenia: 11:51:52

## VÝPIS Z LISTU VLASTNÍCTVA č. 6077

ČASŤ A: MAJETKOVÁ PODSTATA

## PARCELY registra "C" evidované na katastrálnej mape

Parcelné číslo	Výmera v m <sup>2</sup>	Druh pozemku	Spôsob využ. p.	Umiest. pozemku	Právny vzťah	Druh ch.n.
373	1562	Zastavané plochy a nádvorí	16	1		
375/ 2	127	Ostatné plochy	37	1		
698/ 1	25728	Zastavané plochy a nádvorí	18	1		
698/ 4	257	Zastavané plochy a nádvorí	17	1		
698/ 10	1396	Zastavané plochy a nádvorí	16	1		
698/ 11	725	Zastavané plochy a nádvorí	22	1		
698/ 12	560	Ostatné plochy	37	2		
703	11213	Ovocné sady	6	1		
2192	727	Zastavané plochy a nádvorí	17	1		
2193	1488	Ostatné plochy	30	1		
2194/ 1	1122	Zastavané plochy a nádvorí	16	1		
2194/ 2	3062	Zastavané plochy a nádvorí	18	1		
2531/ 1	3274	Zastavané plochy a nádvorí	16	1		
5550/ 1	600	Ostatné plochy	37	1		
5553	489	Ostatné plochy	37	1		
5554	2155	Vinice	3	1		
5557/ 3	53	Ostatné plochy	37	2		
5558/ 1	312	Vinice	3	2		
5558/ 3	106	Vinice	3	2		
5559/ 1	901	Ostatné plochy	37	2		
5560	2153	Vinice	3	2		
5561	2366	Ostatné plochy	37	2		
5562	3619	Vinice	3	1		
5563	1443	Vinice	3	1		
5564/ 1	6033	Ostatné plochy	37	1		
5564/ 2	22	Ostatné plochy	37	1		
5565/ 2	87	Vodné plochy	11	1		
5566/ 1	566	Ostatné plochy	37	1		
5566/ 3	16	Ostatné plochy	37	1		
5567	67	Zastavané plochy a nádvorí	16	1		
5568	30	Zastavané plochy a nádvorí	16	1		
5569/ 1	4404	Ostatné plochy	29	1		
5569/ 5	34	Ostatné plochy	29	1		
5576/ 1	746	Zastavané plochy a nádvorí	16	1		
5576/ 2	83	Zastavané plochy a nádvorí	16	1		
5576/ 4	12	Zastavané plochy a nádvorí	16	1		
5577/ 1	3721	Ostatné plochy	37	1		

## PARCELY registra "C" evidované na katastrálnej mape

Parcelné číslo	Výmera v m <sup>2</sup>	Druh pozemku	Spôsob využ. p.	Umiest. pozemku	Právny vzťah	Druh ch.n.
5577/ 2	306	Ostatné plochy	37	1		
5578/ 1	1862	Zastavané plochy a nádvoria	18	1		
5578/ 2	231	Zastavané plochy a nádvoria	18	1		
5578/ 3	252	Zastavané plochy a nádvoria	18	1		
5585/ 3	17	Vodné plochy	11	1		

### Legenda:

#### Spôsob využívania pozemku:

- 29 - Pozemok, na ktorom je okrasná záhrada, uličná a sídlisková zeleň, park a iná funkčná zeleň a lesný pozemok na rekreačné a poľovnícke využitie
- 6 - Pozemok súvisle vysadený ovocnými stromami, ovocnými krami a ovocnými sadenicami na jednom mieste, jedným alebo viacerými druhmi
- 37 - Pozemok, na ktorom sú skaly, svahy, rokliny, výmole, vysoké medze s krovím alebo kamením a iné plochy, ktoré neposkytujú trvalý úžitok
- 22 - Pozemok, na ktorom je postavená inžinierska stavba - cestná, miestna a účelová komunikácia, lesná cesta, poľná cesta, chodník, nekryté parkovisko a ich súčasť
- 3 - Pozemok, na ktorom sa pestuje vinič alebo pozemok vhodný na pestovanie viniča, na ktorom bol vinič dočasne odstránený
- 30 - Pozemok, na ktorom je ihrisko, štadión, kúpalisko, športová dráha, autokemp, táborisko a iné
- 17 - Pozemok, na ktorom je postavená budova bez označenia súpisným číslom
- 11 - Vodný tok (prírodný - rieka, potok; umelý - kanál, náhon a iné)
- 18 - Pozemok, na ktorom je dvor
- 16 - Pozemok, na ktorom je postavená nebytová budova označená súpisným číslom

#### Umiestnenie pozemku:

- 2 - Pozemok je umiestnený mimo zastavaného územia obce
- 1 - Pozemok je umiestnený v zastavanom území obce

## Stavby

Súpisné číslo	na parcele číslo	Druh stavby	Popis stavby	Druh ch.n.	Umiest. stavby
215	373	11	budova		1
216	5576/ 1	11	Pálenica Horná 22		1
216	5576/ 2	11	Pálenica Horná 22		1
216	5576/ 3	11	Pálenica Horná 22		1
Právny vzťah k parcele na ktorej leží stavba 216 nie je evidovaný na liste vlastníctva.					
216	5576/ 4	11	Pálenica Horná 22		1
1374	2531/ 1	11	budova školy		1
1387	2194/ 1	11	škola		1
1788	2192	11	športová hala		1
1806	698/ 10	11	internát		1
1807	698/ 4	11	kotolňa		1
1819	698/ 3	11	škola-prístavba		1
Právny vzťah k parcele na ktorej leží stavba 1819 je evidovaný na liste vlastníctva číslo 5407.					
1820	698/ 7	11	telocvičňa		1
Právny vzťah k parcele na ktorej leží stavba 1820 je evidovaný na liste vlastníctva číslo 5407.					
1933	698/ 9	11	prevádzková budova		1
Právny vzťah k parcele na ktorej leží stavba 1933 je evidovaný na liste vlastníctva číslo 5407.					
1998	5567	11	Sklad		1
1999	5568	11	Sklad		1

### Legenda:

#### Druh stavby:

- 11 - Budova pre školstvo, na vzdelávanie a výskum

#### Kód umiestnenia stavby:

- 1 - Stavba postavaná na zemskom povrchu

## ČASŤ B: VLASTNÍCI A INÉ OPRÁVNENÉ OSOBY

**Por. číslo** **Priezvisko, meno (názov), rodné priezvisko, dátum narodenia, rodné číslo (IČO) a Spoluvlastnícky podiel miesto trvalého pobytu (sídlo) vlastníka**

Účastník právneho vzťahu:

**Vlastník**

1 Bratislavský samosprávny kraj, Sabinovská 16, Bratislava - Ružinov,  
SK

1 / 1

IČO :

*Por. číslo Priezvisko, meno (názov), rodné priezvisko, dátum narodenia, rodné číslo (IČO) a Spoluvlastnícky podiel miesto trvalého pobytu (sídlo) vlastníka*

**IČO :**

Titul nadobudnutia	Delimitačný protokol
Titul nadobudnutia	Žiadosť o zápis č. ORGSM-76/23/2004
Titul nadobudnutia	Žiadosť o zápis č. ORGSM-76/24/2004
Titul nadobudnutia	Žiadosť o zápis č. ORGSM-76/30/2004
Titul nadobudnutia	žiadosť o zápis ORGSM-76/2004
Titul nadobudnutia	Hlásenie zmien
Titul nadobudnutia	Hlásenie zmien
Titul nadobudnutia	Žiadosť o zápis č. ORGSM 76/73/2004
Titul nadobudnutia	Hlásenie zmien
Titul nadobudnutia	Žiadosť o zmenu adresy

---

**ČASŤ C: ŤARCHY**

Bez zápisu.

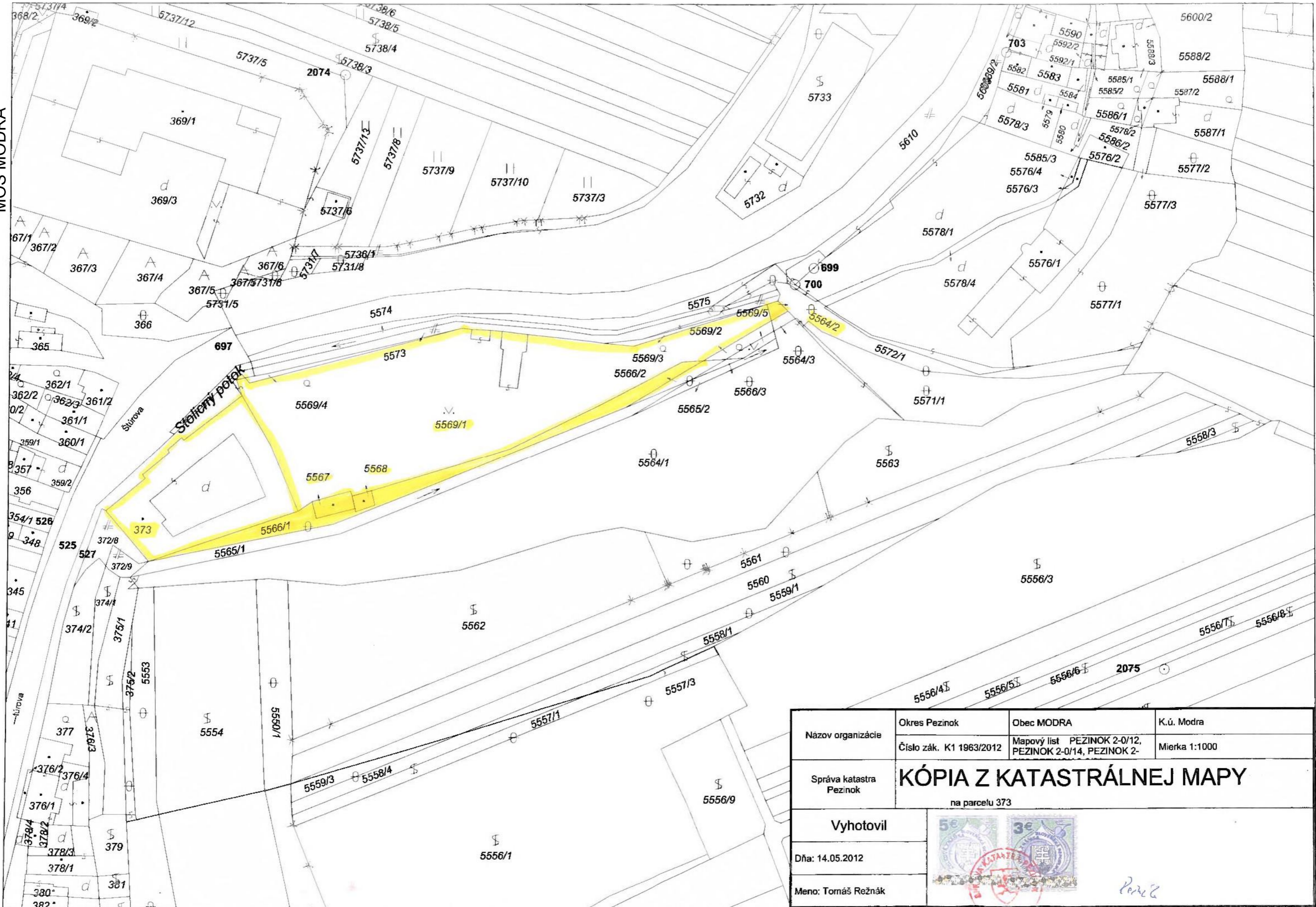
**Iné údaje:**

Bez zápisu.

**Poznámka:**

Bez zápisu.

MOS MODRA



Názov organizácie	Okres Pezinok	Obec MODRA	K.ú. Modra
Správa katastra Pezinok	Číslo zák. K1 1963/2012	Mapový list PEZINOK 2-0/12, PEZINOK 2-0/14, PEZINOK 2-	Mierka 1:1000
Vyhotovil	<b>KÓPIA Z KATASTRÁLNEJ MAPY</b> na parcelu 373		
Dňa: 14.05.2012			
Meno: Tomáš Režnák			



*Perič*

**Divadlo ASTORKA Korzo 90, Suché Mýto 17, Bratislava :**

Divadlo sa nachádza v prenajatých priestoroch (prenajímateľ Národné osvetové centrum a Ministerstvo kultúry SR).

**Divadlo LUDUS, Pribinova 25, Bratislava :**

Divadlo sa nachádza v prenajatých priestoroch (prenajímateľ TOWER STAGE, s.r.o.). Zmluva o podnájme nebytových priestorov je na dobu určitú od 1.7.2019.

## NEHNUTEL'NÝ MAJETOK V SPRÁVE SOCIÁLNYCH ZARIADENÍ :

### Domov sociálnych služieb pre deti a dospelých, Javorinská 7a, Bratislava :

DSS sa nachádza v 2 objektoch a to :

- budova súpisné číslo 2121 na *Javorinskej ul. 7a*. Súčasťou areálu je hospodárska budova a garáž.
- budova súpisné číslo 1660 na *Lubinskej ul. 5* aj s pozemkami parcelné číslo 2342/1 a 2342/2.

Nehnutelnosti sú evidované na LV č. 7457 a 5745 pre katastrálne územie BA – Staré Mesto vo vlastníckom podiele BSK 1/1. Nehnutelný majetok je poistený, výška poisťného je 845,- eur.

Účtovná hodnota nehnuteľného majetku v správe DSS k 31.12.2015 je :

- stavieb 283.897,93 €
- pozemkov 1.629.629,60 €







budova DSS – Lubinská 5 :



## VÝPIS Z KATASTRA NEHNUTEĽNOSTÍ

Okres: Bratislava I

Vytvorené cez katastrálny portál

Obec: BA-m.č. STARÉ MESTO

Dátum vyhotovenia 18.01.2016

Katastrálne územie: Staré Mesto

Čas vyhotovenia: 21:28:56

## VÝPIS Z LISTU VLASTNÍCTVA č. 5745

ČASŤ A: MAJETKOVÁ PODSTATA

## PARCELY registra "C" evidované na katastrálnej mape

Parcelné číslo	Výmera v m <sup>2</sup>	Druh pozemku	Spôsob využ. p.	Umiest. pozemku	Právny vzťah	Druh ch.n.
1572/ 1	551	Záhrady	4	1		
1572/ 2	1425	Zastavané plochy a nádvorí	18	1		
1572/ 4	942	Zastavané plochy a nádvorí	99	1		
Právny vzťah k stavbe evidovanej na pozemku 1572/ 4 je evidovaný na liste vlastníctva číslo 7457.						
1572/ 6	121	Zastavané plochy a nádvorí	16	1		
Právny vzťah k stavbe evidovanej na pozemku 1572/ 6 je evidovaný na liste vlastníctva číslo 7457.						
1572/ 7	46	Zastavané plochy a nádvorí	15	1		
Právny vzťah k stavbe evidovanej na pozemku 1572/ 7 je evidovaný na liste vlastníctva číslo 7457.						
3370/ 2	195	Zastavané plochy a nádvorí	99	1		, 801

Legenda:

Spôsob využívania pozemku:

15 - Pozemok, na ktorom je postavená bytová budova označená súpisným číslom

99 - Pozemok využívaný podľa druhu pozemku

4 - Pozemok prevažne v zastavanom území obce alebo v záhradkárskej osade, na ktorom sa pestuje zelenina, ovocie, okrasná nízka a vysoká zeleň a iné poľnohospodárske plodiny

18 - Pozemok, na ktorom je dvor

16 - Pozemok, na ktorom je postavená nebytová budova označená súpisným číslom

Druh chránenej nehnuteľnosti:

801 - Iná ochrana

Umiestnenie pozemku:

1 - Pozemok je umiestnený v zastavanom území obce

## ČASŤ B: VLASTNÍCI A INÉ OPRÁVNENÉ OSOBY

Por. číslo Priezvisko, meno (názov), rodné priezvisko, dátum narodenia, rodné číslo (IČO) a Spoluvlastnícky podiel miesto trvalého pobytu (sídlo) vlastníka

Účastník právneho vzťahu:

Vlastník

1 Bratislavský samosprávny kraj, Sabinovská 16, Bratislava, PSČ 820 05,  
SR

1 / 1

IČO :

Titul nadobudnutia

Delimitačný protokol o odovzdaní a prevzatí nehnuteľného majetku zo dňa 1.1.2003.

Titul nadobudnutia

Rozsudok Okr.súdu I v Bratislave č.30 Cb 225/2004-157 zo dňa 15.06.2010 v spojení s rozsudkom Krajského súdu v Bratislave č.1Cob/382/2010-185 zo dňa 30.6.2011, Z-22039/11

## ČASŤ C: ŤARCHY

Bez zápisu.

Iné údaje:

- 1 Poznomenáva sa právo prechodu a prejazdu v rozsahu vyznačenom GPč.44/99 cez parc.č.3370/1 v prospech vlastníka parc.č.3370/2, 3370/3 a 3370/4, podľa V-42448/98 zo dňa 19.7.1999.

**Poznámka:**  
Bez zápisu.

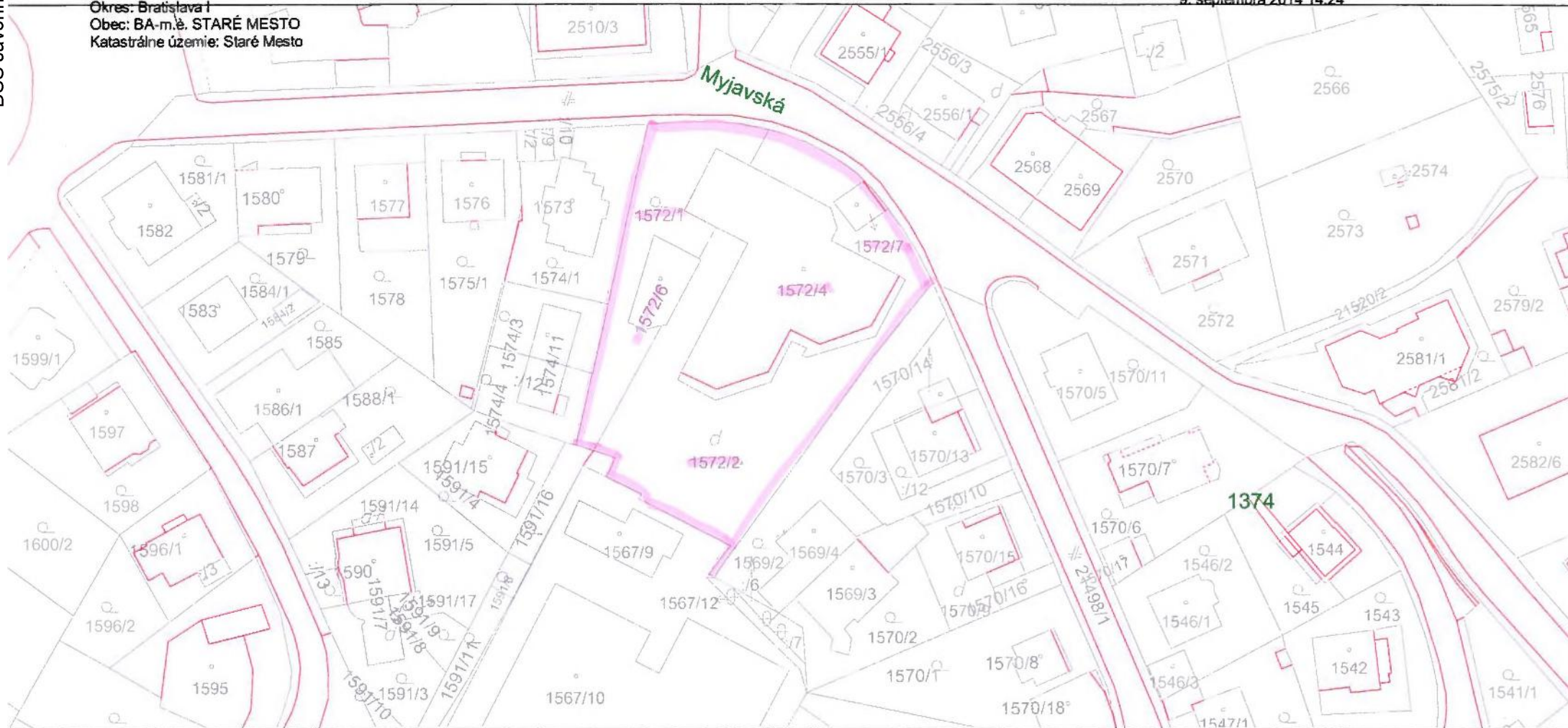
Úrad geodézie, kartografie a katastra Slovenskej republiky

# Informatívna kópia z mapy

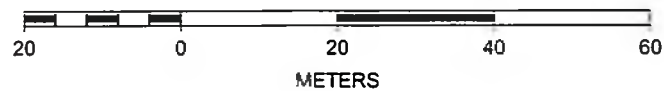
Vytvorené cez katastrálny portál

Okres: Bratislava I  
Obec: BA-m.č. STARÉ MESTO  
Katastrálne územie: Staré Mesto

9. septembra 2014 14:24



SCALE 1 : 972



Úrad geodézie, kartografie a katastra Slovenskej republiky  
**VÝPIS Z KATASTRA NEHNUTEĽNOSTÍ**

Okres: Bratislava I

Vytvorené cez katastrálny portál

Obec: BA-m.č. STARÉ MESTO

Dátum vyhotovenia 17.02.2016

Katastrálne územie: Staré Mesto

Čas vyhotovenia: 12:58:09

**VÝPIS Z LISTU VLASTNÍCTVA č. 7457**

ČASŤ A: MAJETKOVÁ PODSTATA

## PARCELY registra "C" evidované na katastrálnej mape

Parcelné číslo	Výmera v m <sup>2</sup>	Druh pozemku	Spôsob využ. p.	Umiest. pozemku	Právny vzťah	Druh ch.n.
223	3464	Zastavané plochy a nádvoria	16	1		
759	3997	Zastavané plochy a nádvoria	16	1		, 201
760	221	Zastavané plochy a nádvoria	16	1		, 201
2342/ 1	233	Zastavané plochy a nádvoria	16	1		
2342/ 2	447	Záhrady	4	1		
3244	372	Zastavané plochy a nádvoria	16	1		, 201
3245	341	Ostatné plochy	37	1		, 201
3340/ 1	856	Zastavané plochy a nádvoria	16	1		, 201
3340/ 4	769	Zastavané plochy a nádvoria	18	1		, 801
3340/ 8	209	Zastavané plochy a nádvoria	18	1		, 801
3370/ 1	1558	Zastavané plochy a nádvoria	16	1		, 801
3370/ 4	195	Zastavané plochy a nádvoria	99	1		, 801
3374	318	Zastavané plochy a nádvoria	16	1		, 201
3893/ 1	914	Ostatné plochy	30	1		
3893/ 3	466	Ostatné plochy	37	1		
<b>PLOMBA VYZNAČENÁ NA ZÁKLADE Z - 5145/2006</b>						
3935	948	Ostatné plochy	37	1		
3936	1478	Zastavané plochy a nádvoria	16	1		
3937	1589	Zastavané plochy a nádvoria	18	1		
4180	336	Zastavané plochy a nádvoria	16	1		
4763/ 1	971	Zastavané plochy a nádvoria	16	1		
4763/ 2	352	Zastavané plochy a nádvoria	18	1		
8655	124	Ostatné plochy	37	1		
8656	3306	Zastavané plochy a nádvoria	16	1		
8658/ 7	49	Zastavané plochy a nádvoria	18	1		
8907/ 1	2351	Zastavané plochy a nádvoria	16	1		, 201
8907/ 2	2031	Zastavané plochy a nádvoria	18	1		, 201
8907/ 3	1126	Ostatné plochy	30	1		, 201
10346	829	Zastavané plochy a nádvoria	16	1		

Legenda:

Spôsob využívania pozemku:

# PARCELY registra "C" evidované na katastrálnej mape

**Parcelné číslo**   **Výmera v m2**   **Druh pozemku**   **Spôsob využ. p.**   **Umiest. pozemku**   **Právny vzťah**   **Druh ch.n.**

- 99 - Pozemok využívaný podľa druhu pozemku  
 37 - Pozemok, na ktorom sú skaly, svahy, rokliny, výmole, vysoké medze s krovím alebo kamením a iné plochy, ktoré neposkytujú trvalý úžitok  
 30 - Pozemok, na ktorom je ihrisko, štadión, kúpalisko, športová dráha, autokemp, táborisko a iné  
 4 - Pozemok prevažne v zastavanom území obce alebo v záhradkárskej osade, na ktorom sa pestuje zelenina, ovocie, okrasná nízka a vysoká zeleň a iné poľnohospodárske plodiny  
 18 - Pozemok, na ktorom je dvor  
 16 - Pozemok, na ktorom je postavená nebytová budova označená súpisným číslom

**Druh chránenej nehnuteľnosti:**

- 201 - Nehnutelná kultúrna pamiatka (národná kultúrna pamiatka)  
 801 - Iná ochrana

**Umiestnenie pozemku:**

- 1 - Pozemok je umiestnený v zastavanom území obce

## Stavby

Súpisné číslo	na parcele číslo	Druh stavby	Popis stavby	Druh ch.n.	Umiest. stavby
52	223	11	stavba		1
686	3244	11	Konzervatórium, Konventná 4		1
764	759	11	SPŠ elektrotechnická, Zochova 9		1
841	3374	11	Konzervatórium, škol. jedáleň, M.Bela 5		1
852	3370/ 1	11	Konzervatórium, Tolstého 11		1
1660	2342/ 1		20		1
2121	1572/ 4	12	ústav soc.starostlivosti		1
Právny vzťah k parcele na ktorej leží stavba 2121 je evidovaný na liste vlastníctva číslo 5745.					
2290	8656	11	stavba		1
2745	7999/ 1	11	stavba		1
Právny vzťah k parcele na ktorej leží stavba 2745 nie je evidovaný na liste vlastníctva.					
2749	10346	11	stavba		1
3416	3936	11	budova		1
3483	4180	11	Internát na Gorazdovej 20		1
3662	4763/ 1	11	budova		1
4430	3340/ 1	11	stavba		1
4543	8907/ 1	11	stavba	201	1
5972	1572/ 6	20	hospodárska budova		1
Právny vzťah k parcele na ktorej leží stavba 5972 je evidovaný na liste vlastníctva číslo 5745.					
5991	1572/ 7	7	garáž		1
Právny vzťah k parcele na ktorej leží stavba 5991 je evidovaný na liste vlastníctva číslo 5745.					
6701	760	11	dielne a laboratóriá		1

**Legenda:**

**Druh stavby:**

- 20 - Iná budova  
 7 - Samostatne stojaca garáž  
 12 - Budova zdravotníckeho a sociálneho zariadenia  
 11 - Budova pre školstvo, na vzdelávanie a výskum

**Druh chránenej nehnuteľnosti:**

- 201 - Nehnutelná kultúrna pamiatka (národná kultúrna pamiatka)

**Kód umiestnenia stavby:**

- 1 - Stavba postavaná na zemskom povrchu

## ČASŤ B: VLASTNÍCI A INÉ OPRÁVNENÉ OSOBY

**Por. číslo**   **Priezvisko, meno (názov), rodné priezvisko, dátum narodenia, rodné číslo (IČO) a Spoluvlastnícky podiel**  
**miesto trvalého pobytu (sídlo) vlastníka**

Účastník právneho vzťahu:

**Vlastník**

1 Bratislavský samosprávny kraj, Sabinovská 16, Bratislava, PSČ 820 05,  
 SR

1 / 1

**IČO :**

Titul nadobudnutia      Listina č.j.2870/2003-Ra zo dňa 5.2.2003.  
 Titul nadobudnutia      Delimitačný protokol zo dňa 14.8.2002  
 Titul nadobudnutia      Delimitačný protokol o odovzdaní a prevzatí nehnuteľ.majetku zo dňa 14.8.2002.  
 Titul nadobudnutia      Delimitačný protokol zo dňa 14.8.2002

Por. číslo Priezvisko, meno (názov), rodné priezvisko, dátum narodenia, rodné číslo (IČO) a Spoluvlastnícky podiel miesta trvalého pobytu (sídlo) vlastníka

IČO :

Titul nadobudnutia	Delimitačný protokol o odovzdaní a prevzatí nehnuteľ.majetku zo dňa 14.8.2002.
Titul nadobudnutia	Delimitačný protokol o odovzdaní a prevzatí nehnuteľ.majetku zo dňa 14.8.2002.
Titul nadobudnutia	Listina 8269/2001 zo dňa 23.5.2001, Žiadosť F/2002/1819 zo dňa 9.9.2002
Titul nadobudnutia	Delimitačný protokol zo dňa 24.10.2002
Titul nadobudnutia	Delimitačný protokol zo dňa 14.8.2002. Žiadosť č.4793/2002 zo dňa 12.12.2002.
Titul nadobudnutia	Žiadosť ORGSM 76/34/2004 zo dňa 6.9.2004, Delimitač. protokol z 29.1.2004, GP 10/2004 z 6.5.2004, Rozhod. Č.j. Sprč-50684/19956/2004-Md zo dňa 31.5.2004 Rozhod. Č.j. Sprč-50600/19956/2004-Md zo dňa 31.5.2004 Kol.rozhod.3515/85-Šv./H-29 zo dňa 7.10.2005.
Titul nadobudnutia	Žiadosť ...../.....-SEM/49 zo dňa 9.9.2005, Delimitač. protokol zo dňa 15.4.2004, Oznámenie Č.j. Sprč-61988/25333/2004-Md zo dňa 9.7.2004.
Titul nadobudnutia	Delimitačný protokol o odovzdaní a prevzatí nehnuteľného majetku zo dňa 10.1.2007, Z-878/07
Titul nadobudnutia	Delimitačný protokol zo dňa 29. 1. 2004, Z - 3632/06.
Titul nadobudnutia	Rozsudok Okresného súdu Bratislava I č. 22C/61/2006-133 z 25.04.2012 v spojení s Rozsudkom Krajského súdu č. 9Co 364/2012-154 z 13.03.2014, Z-11564/14

Tituly nadobudnutia LV:

Dotatok č.1 k delimitačnému protokolu o odovzdaní a prevzatí nehnuteľného majetku zo dňa 28.7.2003.

## ČASŤ C: ĎARCHY

Por.č.:

Vecné bremeno-Právo prechodu peši a motorovými vozidlami cez pozemky parcelné č.3340/1, 3340/4, 3340/8 výlučne v prospech vlastníkov pozemku parcelné číslo 3340/3, jeho zmluvných partnerov a hostí.  
Povinnosť vlastníka pozemkov parcelné číslo 3340/1, 3340/4, 3340/8 zamedziť prístup nepovolánym osobám na pozemok parc.č.3340/3 podľa V-42399/98 z 5.11.1998.

Vecné bremeno- spočívajúce v povinnosti vlastníka parc.č. 3370/1 strpieť prechod a prejazd v rozsahu vyznačenom GP č.44/99 cez parc.č.3370/1 vlastníkom parc.č.3370/2, 3370/3 a 3370/4, podľa V-42448/98 zo dňa 19.7.1999.

- 1 Vecné bremeno spočívajúce v povinnosti vlastníka pozemku parc.č.3340/8 strpieť prechod a prejazd cez pozemok v prospech vlastníka pozemku parc.č.3338 a stavby s.č.670 situovanej na pozemku parc.č.3338, podľa V-1597/2004 zo dňa 14.9.2004.
- 1 Vecné bremeno - spočívajúce strpieť prechod a prejazd cez p.č.3340/4, 3340/8 v prospech vlastníka stavby s.č.143 a par.č.3340/2, podľa V-49/2005 zo dňa 3.5.2005.

Iné údaje:

GP 13/2004, ( E5539 )

Oznámenie o pridelenom súp. čísle č.j.: Sprč - 32236/19499/2006-Be

- 1 Žiadosť o zmenu sídla zo dňa 22.7.2006 - R-560/2006.
- 1 Poznomená sa právo prechodu a prejazdu v rozsahu vyznačenom GPč.44/99 cez parc.č.3370/1 v prospech vlastníka parc.č.3370/2, 3370/3 a 3370/4, podľa V-42448/98 zo dňa 19.7.1999.
- 1 Aktualizácia súpisných čísiel R-2500/11
- 1 Rozhodnutie o oprave chyby X-46/2012 právoplatné dňa 18.4.2012.
- 1 Rozhodnutie Pamiatkového úradu Slovenskej republiky č. PÚ-12/991-4/6896/Kir zo dňa 16.8.2012, Z-15219/12.
- 1 Zápis GP č.46/2011 zo dňa 21.11.2011, úradne overený dňa 14.5.2012 pod č.2497/2011, R-2593/13

Poznámka:

Bez zápisu.





**Domov sociálnych služieb SIBÍRKA, Sibírska 69, Bratislava :**

DSS sídli v areály, ktorý je evidovaný na LV č. 4196 pre katastrálne územie BA – Nové Mesto. Budova súpisné číslo 1194 je situovaná na pozemku parcelné číslo 11758/5. Nehnuteľný majetok je vo vlastníckom podiele BSK 1/1. Majetok nemá organizácia poistený.

Účtovná hodnota nehnuteľného majetku v správe DSS k 31.12.2015 je :

- stavieb 1.283.953,36 €
- pozemkov 627.447,40 €



## VÝPIS Z KATASTRA NEHNUTEĽNOSTÍ

Okres: Bratislava III

Vytvorené cez katastrálny portál

Obec: BA-m.č. NOVÉ MESTO

Dátum vyhotovenia 12.12.2015

Katastrálne územie: Nové Mesto

Čas vyhotovenia: 15:51:43

## VÝPIS Z LISTU VLASTNÍCTVA č. 4196

ČASŤ A: MAJETKOVÁ PODSTATA

## PARCELY registra "C" evidované na katastrálnej mape

Parcelné číslo	Výmera v m <sup>2</sup>	Druh pozemku	Spôsob využ. p.	Umiest. pozemku	Právny vzťah	Druh ch.n.
11758/ 2	1684	Zastavané plochy a nádvorí	18	1		
11758/ 5	1125	Zastavané plochy a nádvorí	16	1		
11758/ 20	191	Zastavané plochy a nádvorí	18	1		
11914	622	Zastavané plochy a nádvorí	16	1		
11915/ 1	4902	Zastavané plochy a nádvorí	16	1		
11915/ 2	602	Zastavané plochy a nádvorí	16	1		
11962/ 19	935	Ostatné plochy	30	1		
11962/ 24	135	Ostatné plochy	30	1		
12140	827	Zastavané plochy a nádvorí	16	1		
12142/ 11	12307	Zastavané plochy a nádvorí	15	1		
12143	682	Zastavané plochy a nádvorí	15	1		
13081/ 1	11798	Zastavané plochy a nádvorí	18	1		
13081/ 2	1015	Zastavané plochy a nádvorí	16	1		
13081/ 3	879	Zastavané plochy a nádvorí	16	1		
13081/ 4	223	Zastavané plochy a nádvorí	17	1		
13081/ 9	339	Zastavané plochy a nádvorí	16	1		
13132/ 2	9716	Zastavané plochy a nádvorí	16	1		
13145/ 1	2357	Zastavané plochy a nádvorí	16	1		
13145/ 20	2482	Zastavané plochy a nádvorí	18	1		
13145/ 21	1405	Ostatné plochy	30	1		
13418/ 1	1785	Zastavané plochy a nádvorí	16	1		
13418/ 2	9449	Ostatné plochy	30	1		
13418/ 3	14	Zastavané plochy a nádvorí	16	1		
13419/ 1	1924	Zastavané plochy a nádvorí	16	1		
13419/ 2	142	Zastavané plochy a nádvorí	16	1		5
13419/ 3	128	Zastavané plochy a nádvorí	16	1		5
13419/ 4	12333	Zastavané plochy a nádvorí	25	1		
13419/ 5	94	Zastavané plochy a nádvorí	16	1		5
13601/ 13	3581	Zastavané plochy a	17	1		

## PARCELY registra "C" evidované na katastrálnej mape

Parcelné číslo	Výmera v m2	Druh pozemku	Spôsob využ. p.	Umiest. pozemku	Právny vzťah	Druh ch.n.
13601/ 15	2869	nádvoria Zastavané plochy a nádvoria		17		1
13657/127	456	Zastavané plochy a nádvoria		16		1
Právny vzťah k stavbe evidovanej na pozemku 13657/127 je evidovaný na liste vlastníctva číslo 4893.						
13657/128	239	Zastavané plochy a nádvoria		22		1
13657/129	208	Zastavané plochy a nádvoria		22		1
13670/ 2	6649	Zastavané plochy a nádvoria		16		1

Legenda:

Spôsob využívania pozemku:

15 - Pozemok, na ktorom je postavená bytová budova označená súpisným číslom

22 - Pozemok, na ktorom je postavená inžinierska stavba - cestná, miestna a účelová komunikácia, lesná cesta, poľná cesta, chodník, nekryté parkovisko a ich súčasť

17 - Pozemok, na ktorom je postavená budova bez označenia súpisným číslom

30 - Pozemok, na ktorom je ihrisko, štadión, kúpalisko, športová dráha, autokemp, táborisko a iné

18 - Pozemok, na ktorom je dvor

16 - Pozemok, na ktorom je postavená nebytová budova označená súpisným číslom

25 - Pozemok, na ktorom je postavená ostatná inžinierska stavba a jej súčasť

Umiestnenie pozemku:

1 - Pozemok je umiestnený v zastavanom území obce

Právny vzťah:

5 - Vlastník pozemku nie je vlastníkom stavby postavenej na tomto pozemku (pozemkoch)

### Stavby

Súpisné číslo	na parcele číslo	Druh stavby	Popis stavby	Druh ch.n.	Umiest. stavby
1045	13670/ 2		11		1
1143	13145/ 1		11 škola		1
1377	12140		20		1
1377	12143		11 škola		1
1531	13132/ 2		20		1
1532	13081/ 2		11 škola		1
1532	13081/ 3		11 škola		1
1532	13081/ 4		11 škola		1
1532	13081/ 9		11 škola		1
1575	13419/ 1		20		1
1576	13418/ 1		20		1
1576	13418/ 3		11 spojovacia chodba		1
1576	13419/ 5		11 spojovacia chodba		1
1606	11758/ 5		12 Domov sociálnych služieb pre deti		1
1621	11915/ 1		20 prevádzk.budova		1
1622	11914		20 prevádzk.budova		1
3446	13601/ 13		1 mech.dielne		1
11725	17063/ 11		19 športová hala		1
Právny vzťah k parcele na ktorej leží stavba 11725 je evidovaný na liste vlastníctva číslo 2056.					
11726	13419/ 2		7 garáže		1
11727	13419/ 3		11 sklad		1
11859	11915/ 2		20 jedáleň		1
12245	12137		11 školská jedáleň		1

Právny vzťah k parcele na ktorej leží stavba 12245 je evidovaný na liste vlastníctva číslo 1.

Legenda:

Druh stavby:

20 - Iná budova

7 - Samostatne stojaca garáž

1 - Priemyselná budova

12 - Budova zdravotníckeho a sociálneho zariadenia

11 - Budova pre školstvo, na vzdelávanie a výskum

19 - Budova pre šport a rekreačné účely

Kód umiestnenia stavby:

## Stavby

Súpisné číslo na parcele číslo Druh stavby Popis stavby

Druh ch.n. Umiest. stavby

1 - Stavba postavaná na zemskom povrchu

### ČASŤ B: VLASTNÍCI A INÉ OPRÁVNENÉ OSOBY

Por. číslo Priezvisko, meno (názov), rodné priezvisko, dátum narodenia, rodné číslo (IČO) a Spoluvlastnícky podiel miesto trvalého pobytu (sídlo) vlastníka

Účastník právneho vzťahu: Vlastník

1 Bratislavský samosprávny kraj, Sabinovská 16, Bratislava, PSČ 820 05,  
SR

1 / 1

IČO :

Titul nadobudnutia Rozsudok Krajského súdu v Bratislave č. 4 Cob 123/2007-114, 1304114762 zo dňa 28.09.2010, právoplatné a vykonateľné dňa 17.07.2009, Z-16323/10 týkajúci sa vlastníctva pozemku parc.č. 11915/2

Titul nadobudnutia Delimitačný protokol č.8/2012 reg.č.76/2012-4220-2040 zo dňa 13.02.2012, Z-5518/12

### Tituly nadobudnutia LV:

Delimitačné protokoly zo dňa 14.8.2002

Rozhodnutie č.Star-1644/2003

Rozhodnutie č.Star-2174/2003

Delimitačný protokol zo dňa 29.1.2004

Delimitačný protokol zo dňa 29.1.2004

Žiadosť č. 51/2003 zo dňa 8.1.2003 o zápis stavby, oznámenie č. Val-1889/2002

Žiadosť č. 4701/2003 zo dňa 20.6.2003 o zápis stavieb, rozhodnutie Star-1644/2003 a oznámenie Val-1905/2003 a GP č. 105/2002

Kúpa V-1478/04 zo dňa 2.6.2005

Delimitačný protokol zo dňa 4.12.2003

Rozhodnutie č.X-361/06 zo dňa 12.7.2006

Rozhodnutie č.Star-2081/2005

Žiadosť č. \*\*\*\*\*/\*\*\*\*-SEM/4 zo dňa 19.02.2007

### ČASŤ C: ŤARCHY

Por.č.:

Vecné bremeno - povinnosť strpieť užívanie studne a s tým spojené opravy, údržby a vstup na pozemok p.č.13419/4 v prospech p.č.13208/9 (GP 813/07), podľa V-15312/07 zo dňa 10.7.2007

### Iné údaje:

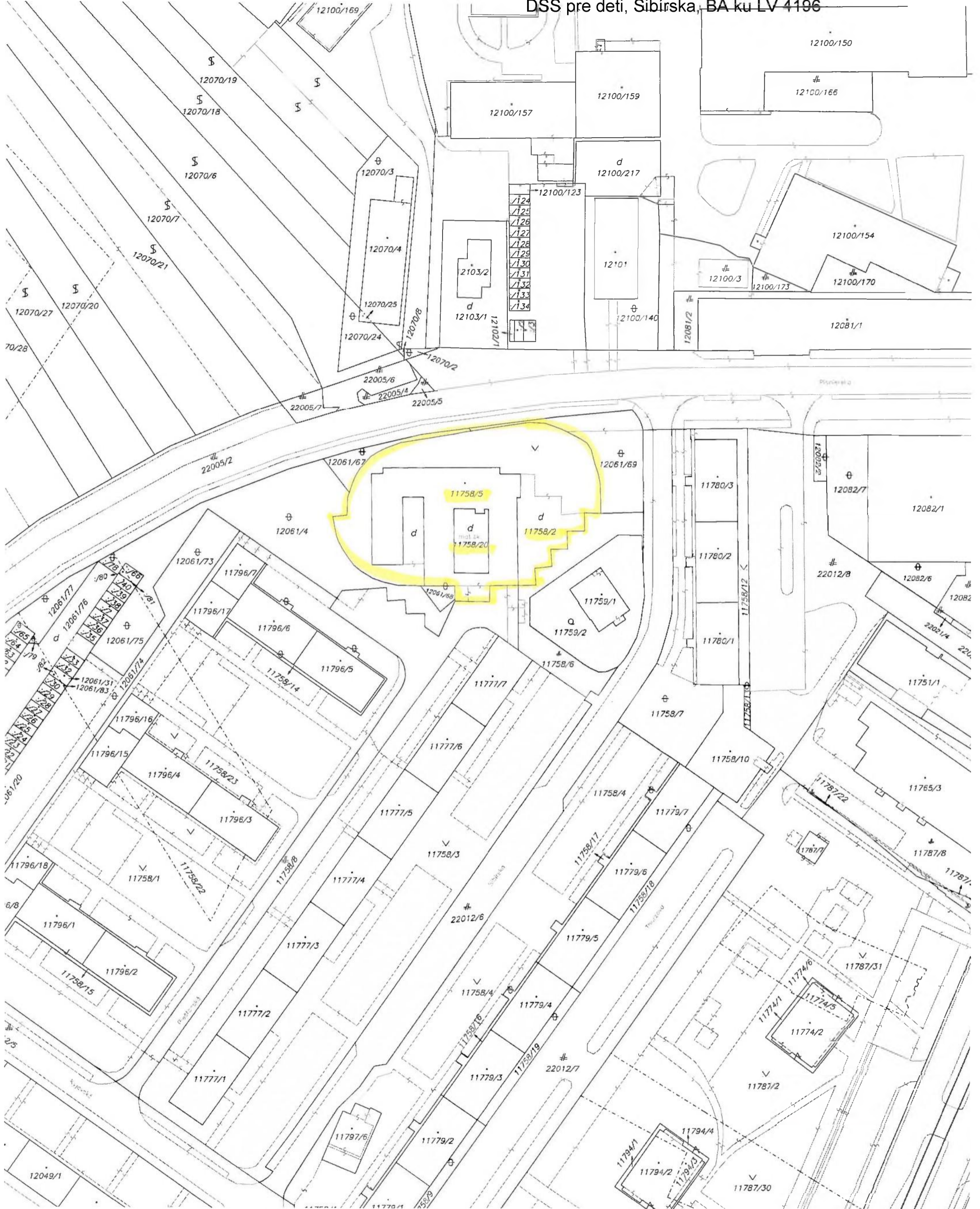
1 Žiadosť o zmenu sídla zo dňa 22.7.2006 - R-560/2006.

1 Zápis GP č. 42/2008

1 Zmena súpisného čísla, potvrdenie č.j. PPaSM 1063/2012-potvr. 18 zo 17.09.2012, Z-15740/12

### Poznámka:

Bez zápisu.



Organizácia <b>Katastrálny úrad v Bratislave</b> Správa katastra pre hl. m. SR BA, B-Ružová dolina 27	Okres <b>Bratislava III</b> Číslo zákazky <b>9/2224/2012</b>	Obec <b>BA-m.č. NOVÉ MESTO</b> Mapový list č. <b>PEZINOK 8-9/11, 8-9/13</b>	Kat. územie <b>Nové Mesto</b> Mierka <b>1 : 1000</b> Kód <b>2</b>
<b>KÓPIA KATASTRÁLNEJ MAPY</b> na parcelu: 11758/2, 5, 20--			
Vyhotožil			
Dňa <b>03.05.2012</b>	Meno <b>Marianna Kontilová</b> <i>16.4.62</i>		



**Domov sociálnych služieb zariadenie pre seniorov RAČA, Pri vinohradoch 267, Bratislava :**

Zariadenie je situované v 3 objektoch :

- domov sociálnych služieb na Strelkovej ul. 2 – súpisné číslo 7577 evidované na pozemku parcelné číslo 1507/4. Vo vlastníctve BSK sú aj pozemky pod stavbou a príslušný dvor (záhrada) parcelné číslo 1507/3 evidované na LV č. 3223.
- zariadenie pre seniorov na ul. Pri vinohradoch 267 – súpisné číslo 8001; situované na parcelách : č.422/1, ,422/15 – vlastníctvo Hl.mesto evidované na LV 1248, 422/14 – evidované na LV 3638, vlastníckmi je rodina Homolových.
- zariadenie pre seniorov na ul. Podbrezovská 28 – súpisné číslo 8701, situované na parcelách : č.2850/45,2850/46,2850/47,2850/51, ,2850/53 – evidované na LV 1248 – vlastníkom je Hl.mesto Bratislava, 2850/52- evidovaná na LV 3638, vlastníkom je rodina Homolových.

Vo vlastníctve BSK na ul. Pri vinohradoch a Podbrezovskej sú iba stavby evidované na LV č. 3223.

Nehnutelný majetok má organizácia poistený, poistné je vo výške 2.098,- eur.

Účtovná hodnota nehnuteľného majetku v správe DSS k 31.12.2015 je :

- stavieb 11.461.604,93 €
- pozemkov 321.068,00 €

Prehľad zmlúv o nájme nebytového priestoru platných v roku 2015

nájomca	predmet nájmu+výmera v m2	doba nájmu od - do	ročná výška nájmu v €
ZORO, Zorislav Tikl, Romanova 19, 851 02 Bratislava	prenájom miesta pre inštaláciu automatov na výdaj cukrovínok a nápojov (od 01.06.2007 - 1 m2; po 30.04.2012 - 3 m2)	od 01.06.2007 zmluva od 30.04.2012 dodatok č. 1 doba neurčitá	300,00 €

**budova DSS Pri vinohradoch 267**



budova DSS – Podbrezovská ul.



budova DSS – Strelkova ul.





Úrad geodézie, kartografie a katastra Slovenskej republiky  
**VÝPIS Z KATASTRA NEHNUTEĽNOSTÍ**

Okres: Bratislava III  
Obec: BA-m.č. RAČA  
Katastrálne územie: Rača

Vytvorené cez katastrálny portál

Dátum vyhotovenia 12.01.2016  
Čas vyhotovenia: 11:47:35

**VÝPIS Z LISTU VLASTNÍCTVA č. 3223**

ČASŤ A: MAJETKOVÁ PODSTATA

**PARCELY registra "C" evidované na katastrálnej mape**

Parcelné číslo	Výmera v m <sup>2</sup>	Druh pozemku	Spôsob využ. p.	Umiest. pozemku	Právny vzťah	Druh ch.n.
1507/ 3	2072	Záhrady	4	1		
1507/ 4	568	Zastavané plochy a nádvoria	16	1		
4966/ 4	12869	Ostatné plochy	37	1		
4966/ 6	18	Zastavané plochy a nádvoria	25	1		
4966/ 22	9583	Zastavané plochy a nádvoria	25	1		
4967/ 4	25	Zastavané plochy a nádvoria	16	1		

Legenda:

Spôsob využívania pozemku:

37 - Pozemok, na ktorom sú skaly, svahy, rokliny, výmole, vysoké medze s krovím alebo kamením a iné plochy, ktoré neposkytujú trvalý úžitok

4 - Pozemok prevažne v zastavanom území obce alebo v záhradkárskej osade, na ktorom sa pestuje zelenina, ovocie, okrasná nízka a vysoká zeleň a iné poľnohospodárske plodiny

25 - Pozemok, na ktorom je postavená ostatná inžinierska stavba a jej súčasť

16 - Pozemok, na ktorom je postavená nebytová budova označená súpisným číslom

Umiestnenie pozemku:

1 - Pozemok je umiestnený v zastavanom území obce

**Stavby**

Súpisné číslo	na parcele číslo	Druh stavby	Popis stavby	Druh ch.n.	Umiest. stavby
7508	4966/ 22	20	stavba		1
7508	4967/ 4	20	stavba		1
7577	1507/ 4	20	Domov dôchodcov Rača		1
8001	2850/ 45	9	bytový dom		1
Právny vzťah k parcele na ktorej leží stavba 8001 je evidovaný na liste vlastníctva číslo 1248.					
8001	2850/ 46	9	bytový dom		1
Právny vzťah k parcele na ktorej leží stavba 8001 je evidovaný na liste vlastníctva číslo 1248.					
8001	2850/ 47	20	stavba		1
Právny vzťah k parcele na ktorej leží stavba 8001 je evidovaný na liste vlastníctva číslo 1248.					
8001	2850/ 51	9	bytový dom		1
Právny vzťah k parcele na ktorej leží stavba 8001 je evidovaný na liste vlastníctva číslo 1248.					
8001	2850/ 52	9	bytový dom		1
Právny vzťah k parcele na ktorej leží stavba 8001 je evidovaný na liste vlastníctva číslo 3638.					
8001	2850/ 53	9	bytový dom		1
Právny vzťah k parcele na ktorej leží stavba 8001 je evidovaný na liste vlastníctva číslo 1248.					
8701	422/ 1	20	dom dôchodcov		1
Právny vzťah k parcele na ktorej leží stavba 8701 je evidovaný na liste vlastníctva číslo 1248.					
8701	422/ 14	20	dom dôchodcov		1
Právny vzťah k parcele na ktorej leží stavba 8701 je evidovaný na liste vlastníctva číslo 3638.					
8701	422/ 15	20	dom dôchodcov		1
Právny vzťah k parcele na ktorej leží stavba 8701 je evidovaný na liste vlastníctva číslo 1248.					

Legenda:

Druh stavby:

20 - Iná budova

## Stavby

Súpisné číslo na parcele číslo Druh stavby Popis stavby

Druh ch.n. Umiest. stavby

9 - Bytový dom

Kód umiestnenia stavby:

1 - Stavba postavaná na zemskom povrchu

---

### ČASŤ B: VLASTNÍCI A INÉ OPRÁVNENÉ OSOBY

Por. číslo Priezvisko, meno (názov), rodné priezvisko, dátum narodenia, rodné číslo (IČO) a Spoluvlastnícky podiel miesto trvalého pobytu (sídlo) vlastníka

Účastník právneho vzťahu:

Vlastník

1 Bratislavský samosprávny kraj, Sabinovská 16, Bratislava, PSČ 820 05,  
SR

1 / 1

IČO :

Titul nadobudnutia Kolaudačné rozhodnutie č. SU-2007/914/MOK-2 zo dňa 29.6.2007, Z-9180/07

#### Tituly nadobudnutia LV:

Delimitačný protokol zo dňa 1.7.2002

Delimitačný protokol zo dňa 4.11.2002, GP 051/2002,255-160/02

Žiadosť č.ORGSM 76/75/2004 zo dňa 15.11.2004

Žiadosť č.ORGSM 12/5/2005, Delimitačný protokol zo dňa 05.01.2005

---

### ČASŤ C: ŤARCHY

Bez zápisu.

#### Iné údaje:

- 1 Žiadosť o zmenu sídla zo dňa 22.7.2006 - R-560/2006.
- 1 Vykonanie zápisu zmien , GP č. 576/06 (Z-6117/06)
- 1 GP č. 43/07, Z-9180/07

#### Poznámka:

Bez zápisu.



Organizácia <b>Katastrálny úrad v Bratislave</b> Správa katastra pre hl. m. SR BA, B-Ružová dolina 27	Okres <b>Bratislava III</b> Číslo zákazky <b>9/2224/2012</b>	Obec <b>BA-m.č. RAČA</b> Mapový list č. <b>PEZINOK 7-6/14, 7-6/32</b>	Kat. územie <b>Rača</b> Mierka <b>1 : 1000</b> Kód <b>1</b>
<b>KÓPIA KATASTRÁLNEJ MAPY</b> na parcely: <b>422/1, 14, 15, 2850/45, 46, 47, 51, 52, 53</b>			
Dňa <b>03.05.2012</b>		Meno <b>Marianna Kontilová</b>	
Vyhotovil		Pe	





STRELKOVÁ W.

Organizácia <b>Katastrálny úrad v Bratislave</b> Správa katastra pre hl. m. SR BA, B-Ružová dolina 27	Okres <b>Bratislava III</b>	Obec <b>BA-m.č. RAČA</b>	Kat. územie <b>Rača</b>
	Číslo zákazky <b>9/2224/2012</b>	Mapový list č. <b>PEZINOK 7-7/11, 7-7/13, 8-7/22, 8-7/24</b>	Mierka <b>1 : 1000</b> Kód <b>1</b>
<b>KÓPIA KATASTRÁLNEJ MAPY</b> na parcelu: 1507/3, 4--			
Vyhotovil			
Dňa <b>03.05.2012</b>	Meno <b>Marianna Kontilová</b>		



**Domov sociálnych služieb prof. Karola Matulaya pre deti a dospelých, Lipského 13, Bratislava :**

Zariadenie spravuje 5 objektov :

- v Dúbravke (LV č. 3794) :
  - o budovu na Lipského 13 a 19 – súpisné číslo 1162 vedená na pozemku parcelné číslo 2738/5, 2740, 2742;
  - o budovu na ul. L.Zúbka 6 – súpisné číslo 1194 vedená na pozemku parcelné číslo 2772. Pozemok nie je vo vlastníctve BSK (vlastník : Hlavné mesto SR Bratislava, právny vzťah ku parcele evidovaný na LV 847);
- v Ružinove (LV č. 3638) :
  - o budova na Hontianskej ul. 12 – súpisné číslo 1279 vedená na pozemku parcelné číslo 9637;
- v Ružinove (LV č. 3467) :
  - o budova na Hontianskej ul. 16 – súpisné číslo 1282 vedená na pozemku parcelné číslo 9629

Nehnuteľnosti (budovy aj pozemky) sú vo vlastníctve BSK vo vlastníckom podiele 1/1, majetok nie je poistený.

Účtovná hodnota nehnuteľného majetku v správe DSS k 31.12.2015 je :

- stavieb 627.228,52 € rok 2014 622.228,52
- pozemkov 602.228,74 €

Prehľad zmlúv o nájme nebytového priestoru platných v roku 2015

nájomca	predmet nájmu+výmera v m2	doba nájmu od - do	ročná výška nájmu v €
n.f. "TU SME", Lipského č.13, Bratislava	kancelária č. 19, výmera celkom 7 m2	od 1.1.2005 - neurčitú	127,81 €

budova na Lipského ul.13 (súpisné číslo 1162)



budova na Lipského ul.19 (súpisné číslo 1162)



budova na ul. Ľ. Zúbka 6 (súpisné číslo 1194)



budova na Hontianskej ul. 12 (súpisné číslo 1279)



budova na Hontianskej ul. 16 – súpisné číslo 1282 :



Úrad geodézie, kartografie a katastra Slovenskej republiky  
**VÝPIS Z KATASTRA NEHNUTEĽNOSTÍ**

Okres: Bratislava IV  
 Obec: BA-m.č. DÚBRAVKA  
 Katastrálne územie: Dúbravka

Vytvorené cez katastrálny portál

Dátum vyhotovenia 12.12.2015  
 Čas vyhotovenia: 18:48:07

**VÝPIS Z LISTU VLASTNÍCTVA č. 3794**

ČASŤ A: MAJETKOVÁ PODSTATA

PARCELY registra "C" evidované na katastrálnej mape

Parcelné číslo	Výmera v m <sup>2</sup>	Druh pozemku	Spôsob využ. p.	Umiest. pozemku	Právny vzťah	Druh ch.n.
1091	3619	Zastavané plochy a nádvoria	16	1		
1092/ 1	2507	Zastavané plochy a nádvoria	18	1		
1092/ 3	442	Zastavané plochy a nádvoria	16	1		
1092/ 7	7285	Zastavané plochy a nádvoria	18	1		
1092/ 8	1827	Zastavané plochy a nádvoria	18	1		
1093	13780	Ostatné plochy	30	1		
1274	540	Zastavané plochy a nádvoria	16	1		
1275	1618	Ostatné plochy	30	1		
2435/ 9	227	Zastavané plochy a nádvoria	16	1		
2435/ 19	1149	Zastavané plochy a nádvoria	16	1		
2435/ 28	202	Ostatné plochy	37	1		
2435/ 35	136	Zastavané plochy a nádvoria	16	1		
2435/ 36	113	Zastavané plochy a nádvoria	16	1		
2435/ 38	159	Zastavané plochy a nádvoria	25	1		
2738/ 5	6	Zastavané plochy a nádvoria	16	1		
2740	937	Zastavané plochy a nádvoria	16	1		
2741	1319	Zastavané plochy a nádvoria	18	1		
2742	892	Zastavané plochy a nádvoria	16	1		
2743	1787	Zastavané plochy a nádvoria	18	1		
2841	989	Zastavané plochy a nádvoria	16	1		
2842	2699	Zastavané plochy a nádvoria	18	1		
3424	470	Zastavané plochy a nádvoria	17	1		
3425/ 2	2688	Zastavané plochy a nádvoria	16	1		
3426/ 2	4525	Ostatné plochy	37	1		
3427	29	Zastavané plochy a nádvoria	17	1		
3428/ 2	2762	Ostatné plochy	37	1		
3428/ 3	119	Ostatné plochy	37	1		

Legenda:

Spôsob využívania pozemku:

37 - Pozemok, na ktorom sú skaly, svahy, rokliny, výmole, vysoké medze s krovím alebo kamením a iné plochy, ktoré neposkytujú trvalý úžitok

30 - Pozemok, na ktorom je ihrisko, štadión, kúpalisko, športová dráha, autokemp, táborisko a iné



# PARCELY registra "C" evidované na katastrálnej mape

**Parcelné číslo**   **Výmera v m2**   **Druh pozemku**   **Spôsob využ. p.**   **Umiest. pozemku**   **Právny vzťah**   **Druh ch.n.**

17 - Pozemok, na ktorom je postavená budova bez označenia súpisným číslom

18 - Pozemok, na ktorom je dvor

16 - Pozemok, na ktorom je postavená nebytová budova označená súpisným číslom

25 - Pozemok, na ktorom je postavená ostatná inžinierska stavba a jej súčasti

Umiestnenie pozemku:

1 - Pozemok je umiestnený v zastavanom území obce

## Stavby

Súpisné číslo	na parcele číslo	Druh stavby	Popis stavby	Druh ch.n.	Umiest. stavby
1162	2738/ 5	12	Lipského 13		1
1162	2740	12	Lipského 13		1
1162	2742	12	Lipského 13		1
1168	2748/ 1	11	ZDŠ Bullova 2		1
Právny vzťah k parcele na ktorej leží stavba 1168 nie je evidovaný na liste vlastníctva.					
1168	2748/ 2	11	ZDŠ Bullova 2		1
Právny vzťah k parcele na ktorej leží stavba 1168 nie je evidovaný na liste vlastníctva.					
1168	2748/ 3	11	ZDŠ Bullova 2		1
Právny vzťah k parcele na ktorej leží stavba 1168 nie je evidovaný na liste vlastníctva.					
1168	2748/ 4	11	ZDŠ Bullova 2		1
Právny vzťah k parcele na ktorej leží stavba 1168 je evidovaný na liste vlastníctva číslo 847.					
1168	2748/ 5	11	ZDŠ Bullova 2		1
Právny vzťah k parcele na ktorej leží stavba 1168 je evidovaný na liste vlastníctva číslo 847.					
1194	2772	12	Zariadenie soc. sl.		1
Právny vzťah k parcele na ktorej leží stavba 1194 je evidovaný na liste vlastníctva číslo 847.					
1805	2841	12	San.Bošániho 2		1
1935	1091	11	SPŠE-K.Adlera		1
1935	1092/ 3	11	SPŠE-K.Adlera		1
1944	1274	20	San.M.Sýk.Fedáková 5		1
2141	3424	20	stavba		1
2141	3425/ 2	20	stavba		1
3152	2435/ 9	20	účelová stavba		1
3152	2435/ 19	20	účelová stavba		1
3152	2435/ 35	20	prístavba		1
5168	2435/ 36	7	garáže		1

Legenda:

Druh stavby:

20 - Iná budova

7 - Samostatne stojaca garáž

12 - Budova zdravotníckeho a sociálneho zariadenia

11 - Budova pre školstvo, na vzdelávanie a výskum

Kód umiestnenia stavby:

1 - Stavba postavaná na zemskom povrchu

## ČASŤ B: VLASTNÍCI A INÉ OPRÁVNENÉ OSOBY

**Por. číslo**   **Priezvisko, meno (názov), rodné priezvisko, dátum narodenia, rodné číslo (IČO) a Spoluvlastnícky podiel**  
**miesto trvalého pobytu (sídlo) vlastníka**

Účastník právneho vzťahu:   **Vlastník**

1 Bratislavský samosprávny kraj, Sabinovská 16, Bratislava, PSČ 820 05,  
SR

1 / 1

IČO :

### Tituly nadobudnutia LV:

Žiadosť č.4793/2002 z 12.12.2002-delimitačný protokol z 14.8.2002 - Vz 2247/03.

Žiadosť č.4793/2002 z 12.12.2002-delimitačný protokol z 14.8.2002 - Vz 2362/03.

Žiadosť č.4793/2002 z 9.12.2002-delimitačný protokol z 9.8.2002 - Vz 2819/03.

Žiadosť č.4793/2002 z 9.12.2002-delimitačný protokol z 14.8.2002 - Vz 2821/03.

Žiadosť č.2060/2003 z 17.3.2003

- delimitačný protokol zo dňa 17.3.2003 - Vz 2847/03

Žiadosť č. ORGSM 76/2004-3 zo dňa 26.1.2004 o zápis delimitačného protokolu zo dňa 29.1.2004 - Vz 1236/04

Žiadosť o zápis č.5287/2003 zo dňa 10.7.2003 - Vz 1355/04,Vz 1356/04

Žiadosť o zápis č. ORGSM 76/53/2004; delimitačný protokol zo dňa 6.9.2004; GP č.571/04

Bez zápisu.

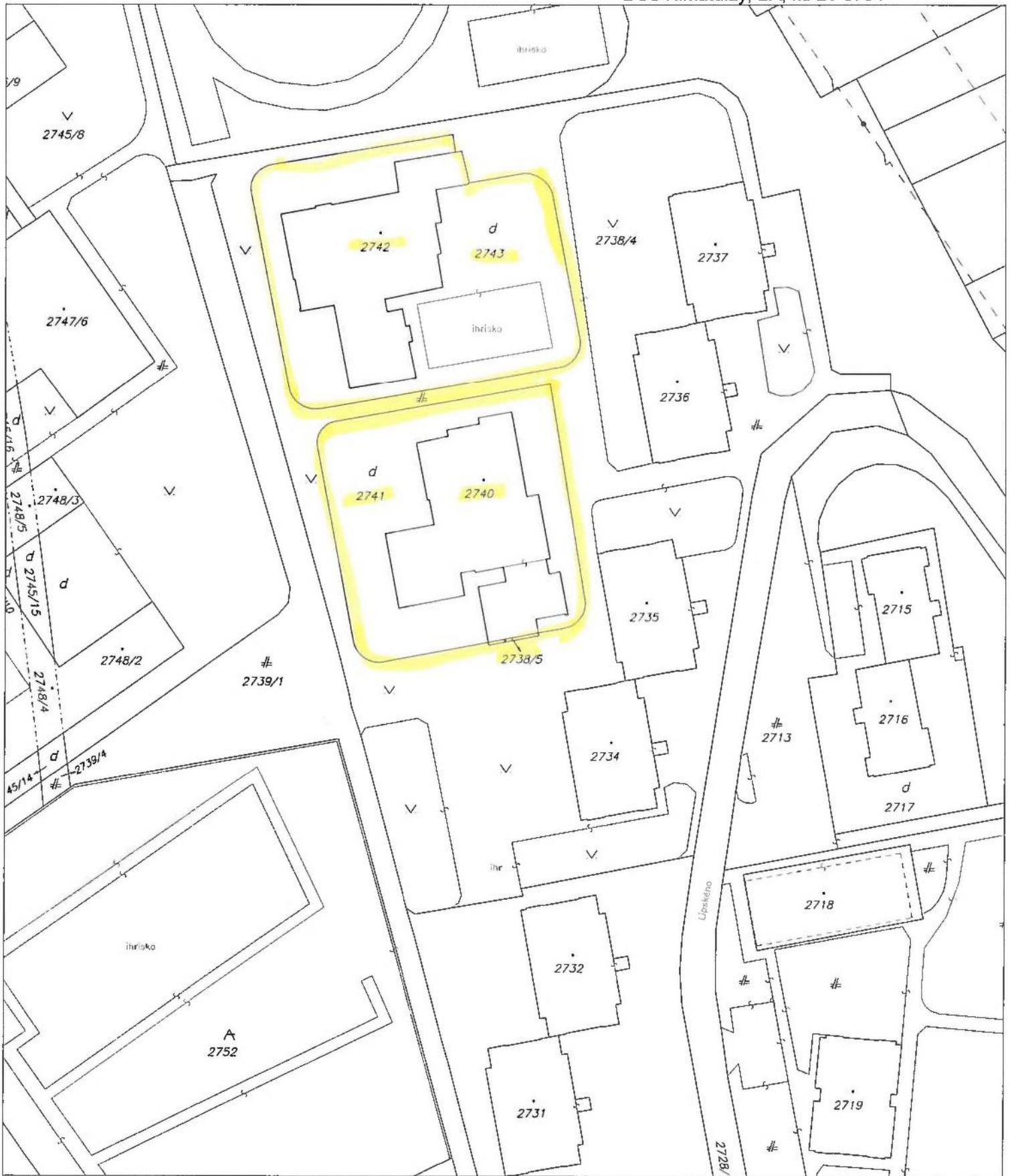
**Iné údaje:**


Žiadosť o zápis zmeny adresy sídla  
Zápis GP č.100/2008

- 1 Zápis GP 15/2015 (č.over. 1396/15) na rozdelenie parciel č. 1093, 1092/1, 1092/7, 1092/8, R-4218/15

**Poznámka:**

Bez zápisu.



Organizacia <b>Katastrálny úrad Katastrálny úrad v Bratislave Správa katastra pre hlavné mesto SR Bratislava</b>	Okres <b>Bratislava</b>	Obec <b>BA-m.č. DÚBRAVKA</b>	Kat. územie <b>Dúbravka</b>
	Číslo zákazky <i>2460/12</i>	Mapový list č. <b>STUPAVA 0-8/11, 0-8/13, 1-8/22, 1-8/24</b>	Mierka <b>1 : 1000</b> Kód <b>1</b>
<b>KÓPIA KATASTRÁLNEJ MAPY</b> na parcelu:			
Vyhotožil			
Dňa <b>14.05.2012</b>	Meno <b>DOLNAKOVA Š.</b>	 atka a podpis	



Organizácia <b>Katastrálny úrad v Bratislave</b> Správa katastra pre hl. m. SR BA, B-Ružová dlatina 27	Okres <b>Bratislava IV</b> Číslo zákazky <b>9/2224/2012</b>	Obec <b>BA-m.č. DÚBRAVKA</b> Mapový list č. <b>STUPAVA 1-8/22, 1-8/24</b>	Kat. územie <b>Dúbravka</b> Mierka <b>1 : 1000</b> Kód <b>1</b>
<b>KÓPIA KATASTRÁLNEJ MAPY</b> na parcelu: 2772--			
Vyhotovil			
Dňa <b>03.05.2012</b>	Meno <b>Marianna Kontilová</b> <i>Kontilová</i>		

## VÝPIS Z KATASTRA NEHNUTEĽNOSTÍ

Okres: Bratislava II  
 Obec: BA-m.č. RUŽINOV  
 Katastrálne územie: Nivy

Vytvorené cez katastrálny portál

Dátum vyhotovenia 18.01.2016  
 Čas vyhotovenia: 21:33:00

## VÝPIS Z LISTU VLASTNÍCTVA č. 3467

ČASŤ A: MAJETKOVÁ PODSTATA

## PARCELY registra "C" evidované na katastrálnej mape

Parcelné číslo	Výmera v m2	Druh pozemku	Spôsob využ. p.	Umiest. pozemku	Právny vzťah	Druh ch.n.
9629	754	Zastavané plochy a nádvoria	16	1		

Legenda:

Spôsob využívania pozemku:

16 - Pozemok, na ktorom je postavená nebytová budova označená súpisným číslom

Umiestnenie pozemku:

1 - Pozemok je umiestnený v zastavanom území obce

## Stavby

Súpisné číslo	na parcele číslo	Druh stavby	Popis stavby	Druh ch.n.	Umiest. stavby
1282	9629	13	DSS a podporné bývanie pre dospelých		1

Legenda:

Druh stavby:

13 - Budova ubytovacieho zariadenia

Kód umiestnenia stavby:

1 - Stavba postavaná na zemskom povrchu

## ČASŤ B: VLASTNÍCI A INÉ OPRÁVNENÉ OSOBY

Por. číslo Priezvisko, meno (názov), rodné priezvisko, dátum narodenia, rodné číslo (IČO) a Spoluvlastnícky podiel miesto trvalého pobytu (sídlo) vlastníka

Účastník právneho vzťahu: Vlastník  
 1 Bratislavský samosprávny kraj, Sabinovská 16, Bratislava, PSČ 820 05, SR 1 / 1

IČO :

Titul nadobudnutia Žiadosť č. 4793/02 zo dňa 9.12.02 - Delimitačný protokol, vz 1027/03  
 Titul nadobudnutia Rozsudok Okresného súdu Bratislava II č.10C 118/04-42,Z-9808/07  
 Titul nadobudnutia Žiadosť o zápis zmeny účelového využitia stavby, Z-9312/14

## ČASŤ C: ŤARCHY

Bez zápisu.

Iné údaje:

1 Žiadosť o zmenu sídla zo dňa 22.7.2006 - R-560/2006.

Poznámka:

Bez zápisu.

## VÝPIS Z KATASTRA NEHNUTEĽNOSTÍ

Okres: Bratislava II  
 Obec: BA-m.č. RUŽINOV  
 Katastrálne územie: Nivy

Vytvorené cez katastrálny portál

Dátum vyhotovenia 18.01.2016  
 Čas vyhotovenia: 21:37:06

## VÝPIS Z LISTU VLASTNÍCTVA č. 3638

ČASŤ A: MAJETKOVÁ PODSTATA

## PARCELY registra "C" evidované na katastrálnej mape

Parcelné číslo	Výmera v m2	Druh pozemku	Spôsob využ. p.	Umiest. pozemku	Právny vzťah	Druh ch.n.
9636	324	Záhrady	4	1		
9637	309	Zastavané plochy a nádvorcia	15	1		

Legenda:

Spôsob využívania pozemku:

15 - Pozemok, na ktorom je postavená bytová budova označená súpisným číslom

4 - Pozemok prevažne v zastavanom území obce alebo v záhradkárskej osade, na ktorom sa pestuje zelenina, ovocie, okrasná nízka a vysoká zeleň a iné poľnohospodárske plodiny

Umiestnenie pozemku:

1 - Pozemok je umiestnený v zastavanom území obce

## Stavby

Súpisné číslo	na parcele číslo	Druh stavby	Popis stavby	Druh ch.n.	Umiest. stavby
1279	9637	20	Hontianska 12		1

Legenda:

Druh stavby:

20 - Iná budova

Kód umiestnenia stavby:

1 - Stavba postavaná na zemskom povrchu

## ČASŤ B: VLASTNÍCI A INÉ OPRÁVNENÉ OSOBY

Por. číslo Priezvisko, meno (názov), rodné priezvisko, dátum narodenia, rodné číslo (IČO) a Spoluvlastnícky podiel  
 miesto trvalého pobytu (sídlo) vlastníka

Účastník právneho vzťahu: Vlastník  
 1 Bratislavský samosprávny kraj, Sabinovská 16, Bratislava, PSČ 820 05, 1 / 1  
 SR

IČO :

Titul nadobudnutia Žiadosť o zápis stavby č.j.: RSP-2004/7849-2/KUE zo dňa 04.02.04

Titul nadobudnutia Rozsudok č. 7C 115/04-108 zo dňa 10.5.2007 a Rozsudok č. 4Co 344/05-165 zo dňa 2.5.2007.

Titul nadobudnutia Rozsudok č. 7C 115/04-108 zo dňa 06.06.2005, právoplatný dňa 24.03.2010 a Rozsudok č. 4Co/230/2009-188 zo dňa 17.02.2010, právoplatný dňa 24.03.2010; Z-4690/10

## ČASŤ C: ŤARCHY

Bez zápisu.

Iné údaje:

1 Krízové stredisko

1 Žiadosť o zmenu sídla zo dňa 22.7.2006 - R-560/2006.

Poznámka:

Bez zápisu.



Organizácia <b>Katastrálny úrad v Bratislave</b> Správa katastra pre hl. m. SR BA, B-Ružová dolina 27	Okres <b>Bratislava II</b> Číslo zákazky <b>9/2224/2012</b>	Obec <b>BA-m.č. RUŽINOV</b> Mapový list č. <b>BRATISLAVA 8-0/14</b>	Kat. územie <b>Nivy</b> Mierka <b>1 : 1000</b> Kód <b>2</b>
<b>KÓPIA KATASTRÁLNEJ MAPY</b> na parcelu: 9629, 9636, 9637--			
Vyhotovil			
Dňa <b>03.05.2012</b>	Meno <b>Marianna Kontilová</b> <i>162.6</i>		

*Handwritten signature*

**Domov sociálnych služieb pre deti a rehabilitačné stredisko ROSA, Dúbravská cesta 1 Bratislava :**

Areál zariadenia tvorí 20 budov a celková výmera areálu je 68635 m<sup>2</sup>. Nehnuteľnosti sú evidované na liste vlastníctva č. 1712 pre katastrálne územie BA – Karlova Ves, vlastnícky podiel BSK je 1/1. Areál tvoria budovy školy, slobodárne, internátu, prevádzkových budov (kotolňa, trafostanica, skleník), garáže, telocvičňa.

Všetky nehnuteľnosti v správe DSS ROSA sú poistené, výška ročného poistného je 15.177,97 €.

Účtovná hodnota nehnuteľného majetku v správe DSS k 31.12.2015 je :

- stavieb 10.690.930,65 €
- pozemkov 15.309.570,61 €

Prehľad zmlúv o nájme nebytového priestoru platných v roku 2015

nájomca	predmet nájmu+výmera v m <sup>2</sup>	doba nájmu od - do	ročná výška nájmu v €
Knapek servis s.r.o.	nebytové priestory - 186 m <sup>2</sup>	1.10.2009 - neurčito	3 087,60 €
Knapek servis s.r.o.	nebytové priestory - 341 m <sup>2</sup>	1.9.2015 - neurčito	5 660,60 €
NEUMHR TLAČIARENĽ, s r.o.	nebytové priestory - 391,25 m <sup>2</sup>	1.9.2009 - neurčito	6 490,60 €
MVM Dynamik s.r.o.	pozemok - 12 m <sup>2</sup>	1.11.2008 - neurčito	398,32 €
STAVIS comp s.r.o.	nebytové priestory - 137,8 m <sup>2</sup>	1.1.2010 - neurčito	2 287,48 €
Barteková MUDr.	nebytové priestory - 39 m <sup>2</sup>	1.1.2010 - neurčito	595,00 €
Akzent Media	reklamné panely - 6 ks	1.5.2008 - neurčito	1 593,30 €
Akzent Media	reklamné panely - 3 ks	1.8.2008 - neurčito	796,66 €
Akzent Media	bigboard - 1 ks	1.12.2005 - neurčito	358,49 €
Odborné učilište	nebytové priestory - 1500 m <sup>2</sup>	1.4.2009 - neurčito	2 490,00 €
Odborné učilište	pozemok - 2112 m <sup>2</sup>	1.4.2009 - neurčito	844,80 €
Odborné učilište	budova+skleník - 103/231 m <sup>2</sup>	1.4.2009 - neurčito	184,21 €
Odborné učilište	nebytové priestory - 885,50 m <sup>2</sup>	1.9.2014 - neurčito	5 313,00 €
Odborné učilište	nebytové priestory - 100 m <sup>2</sup>	1.9.2015 - neurčito	600,00 €
Odborné učilište	nebytové priestory - 442,25 m <sup>2</sup>	1.9.2015 - neurčito	2 918,85 €
ROSA n.f.	nebytové priestory - 30 m <sup>2</sup>	1.1.2008 - neurčito	49,79 €
Coca Cola	plocha - 1 m <sup>2</sup>	1.1.2008 - neurčito	39,84 €
ŠK Šport	nebytové priestory - 12 m <sup>2</sup>	1.7.2008 - neurčito	21,91 €
Spojená škola	pozemok - 624 m <sup>2</sup>	1.7.2008 - neurčito	207,13 €
Spojená škola	nebytové priestory - 890 m <sup>2</sup>	1.7.2008 - neurčito	5 317,67 €
Spojená škola	budova - 919 m <sup>2</sup>	1.7.2008 - neurčito	5 490,97 €
Marián Kittner	garáž - 22 m <sup>2</sup>	1.1.2008 - neurčito	43,80 €
PhDr. Miroslav Kuric	garáž - 20 m <sup>2</sup>	1.1.2008 - neurčito	39,84 €
Darina Jajcayová	garáž - 16 m <sup>2</sup>	1.1.2008 - neurčito	31,92 €



Ing. Martin Tekula

garáž - 16 m<sup>2</sup>

1.10.2008 - neurčito

31,92 €

"Domček" súpisné číslo: 6033 (parcelné číslo: 2645/3)



"Budova C" súpisné číslo: 3396 (parceln.číslo 2639 )



"Budova D" súpisné číslo: 3395 (parcelné číslo: 2638)



"Budova A" súpisné číslo: 3397 (parcelné číslo: 2641)



"Budova ŠZŠ" súpísne číslo: 3398 (parcelné číslo: 2642)



"Budova B-3" súpísne číslo: 6038-telocvičňa. (parcelné číslo: 2667/6)



"Budova M" – kult.miestnosť, súpisné číslo: 5971 (parcelné číslo: 2667/1)



"Budova M - odzadu" súpisné číslo: 5971 (parcelné číslo: 2667/1)



"Budova L" súpisné číslo: 6035 – **garáže** (parcelné číslo: 2645/5)



"Budova R" súpisné číslo: 6034- **garáže**, (parcelné číslo: 2645/4)



"Budova P" súpisné číslo: 5970-garáže. (parcelné číslo: 2644)



"Budova B-4 " súpisné číslo: 6039-**kotolňa**. (parcelné číslo: 2667/7)



"Budova B-6" súpisné číslo: 6037- **hala**. (parcelné číslo: 2667/5)



"Budova B-7" súpisné číslo: 6036 – hala. (parcelné číslo: 2667/4)



"Budova Z" súpisné číslo: 6032- skleník (parcelné číslo: 2660)





"Budova E" súpisné číslo: 6014- [ÚSS pre TPM-internát](#) (parcelné číslo: 2648/1)



"Budova G" súpisné číslo: 3409- [ÚSS pre TPM-učebne.](#) (parcelné číslo: 2655/1)



"Budova H" súpisné číslo: 6015- ÚSS pre TPM-lôžková časť. (parcelné číslo: 2651/1)



"Futbalové ihrisko" (parcelné číslo: 2667/10)



"Hokejbalové ihrisko" (parcelné číslo: 2667/10)



"Tenisové ihrisko" (parcelné číslo: 2667/10)



"Budova T" súpisné číslo: 6013- ÚSS pre TPM- kotolňa a trafostanica. (parcelné číslo: 2663)



"Trafostanica" súpisné číslo: 6041 – plynomerňa. (parcelné číslo: 2667/9)



"Sklad"súpisné číslo: 6031- prevádzková budova. (parcelné číslo: 2647/3)



## VÝPIS Z KATASTRA NEHNUTEĽNOSTÍ

Okres: Bratislava IV

Vytvorené cez katastrálny portál

Obec: BA-m.č. KARLOVA VES

Dátum vyhotovenia 16.02.2016

Katastrálne územie: Karlova Ves

Čas vyhotovenia: 08:11:58

## VÝPIS Z LISTU VLASTNÍCTVA č. 1712

ČASŤ A: MAJETKOVÁ PODSTATA

## PARCELY registra "C" evidované na katastrálnej mape

Parcelné číslo	Výmera v m <sup>2</sup>	Druh pozemku	Spôsob využ. p.	Umiest. pozemku	Právny vzťah	Druh ch.n.
2574/ 1	4230	Zastavané plochy a nádvorí	16	1		
2574/ 2	2148	Zastavané plochy a nádvorí	22	1		
2575/ 1	16662	Zastavané plochy a nádvorí	18	1		
2575/ 5	85	Zastavané plochy a nádvorí	15	1		
2575/ 6	2455	Zastavané plochy a nádvorí	16	1		
2575/ 7	566	Zastavané plochy a nádvorí	16	1		
2575/ 8	55	Zastavané plochy a nádvorí	16	1		
2575/ 9	340	Zastavané plochy a nádvorí	18	1		
2575/ 10	329	Zastavané plochy a nádvorí	16	1		
2575/ 11	129	Zastavané plochy a nádvorí	16	1		
2575/ 12	181	Zastavané plochy a nádvorí	16	1		
2575/ 13	48	Zastavané plochy a nádvorí	16	1		
2575/ 14	776	Zastavané plochy a nádvorí	18	1		
2638	414	Zastavané plochy a nádvorí	17	1		
2639	416	Zastavané plochy a nádvorí	16	1		
2641	1129	Zastavané plochy a nádvorí	17	1		
2642	386	Zastavané plochy a nádvorí	17	1		
2643	499	Zastavané plochy a nádvorí	17	1		
2644	509	Zastavané plochy a nádvorí	17	1		
2645/ 1	15661	Zastavané plochy a nádvorí	18	1		
2645/ 3	90	Zastavané plochy a nádvorí	16	1		
2645/ 4	880	Zastavané plochy a nádvorí	16	1		
2645/ 5	279	Zastavané plochy a nádvorí	16	1		
2645/ 6	529	Zastavané plochy a nádvorí	18	1		
2647/ 3	21	Zastavané plochy a nádvorí	16	1		
2648/ 1	1294	Zastavané plochy a nádvorí	16	1		
2648/ 2	13906	Ostatné plochy	29	1		
2651/ 1	1546	Zastavané plochy a	16	1		

## PARCELY registra "C" evidované na katastrálnej mape

Parcelné číslo	Výmera v m <sup>2</sup>	Druh pozemku	Spôsob využ. p.	Umiest. pozemku	Právny vz ah	Druh ch.n.
2651/ 2	6818	nádvoria Zastavané plochy a nádvoria	18	1		
2655/ 1	1343	Zastavané plochy a nádvoria	16	1		
2658	885	Zastavané plochy a nádvoria	18	1		
2660	379	Zastavané plochy a nádvoria	16	1		
2661	2112	Ostatné plochy	29	1		
2662/ 1	936	Zastavané plochy a nádvoria	18	1		
2663	603	Zastavané plochy a nádvoria	16	1		
2665/ 1	1559	Ostatné plochy	37	1		
2667/ 1	2053	Zastavané plochy a nádvoria	16	1		
2667/ 2	4887	Zastavané plochy a nádvoria	18	1		
2667/ 4	1489	Zastavané plochy a nádvoria	16	1		
2667/ 5	598	Zastavané plochy a nádvoria	16	1		
2667/ 6	1421	Zastavané plochy a nádvoria	16	1		
2667/ 7	128	Zastavané plochy a nádvoria	16	1		
2667/ 9	10	Zastavané plochy a nádvoria	16	1		
2667/10	5855	Ostatné plochy	30	1		

Legenda:

Spôsob využívania pozemku:

15- Pozemok, na ktorom je postavená bytová budova označená súpisným číslom

29 - Pozemok, na ktorom je okrasná záhrada, uličná a sídlisková zeleň, park a iná funkčná zeleň a lesný pozemok na rekreáciu a poľnohospodárske využitie

37 - Pozemok, na ktorom sú skaly, svahy, rokliny, výmole, vysoké medze s krovím alebo kamením a iné plochy, ktoré neposkytujú trvalý úžitok

22 - Pozemok, na ktorom je postavená inžinierska stavba - cestná, miestna a územná komunikácia, lesná cesta, poľná cesta, chodník, nekryté parkovisko a ich súčasti

17 - Pozemok, na ktorom je postavená budova bez označenia súpisným číslom

30 - Pozemok, na ktorom je ihrisko, štadión, kúpalisko, športová dráha, autokemp, táborisko a iné

18- Pozemok, na ktorom je dvor

16 - Pozemok, na ktorom je postavená nebytová budova označená súpisným číslom

Umiestnenie pozemku:

1 - Pozemok je umiestnený v zastavanom území obce

### Stavby

Súpisné číslo	číslo na parcele	číslo	Druh stavby	Popis stavby	Druh ch.n.	Umiest. stavby
98	669/ 1	12	poliklinika			
Právny vz ah k parcele na ktorej leží stavba 98 nie je evidovaný na liste vlastníctva.						
98	669/ 3	12	poliklinika			
Právny vz ah k parcele na ktorej leží stavba 98 je evidovaný na liste vlastníctva číslo 2198.						
98	670/ 1	12	poliklinika			
Právny vz ah k parcele na ktorej leží stavba 98 nie je evidovaný na liste vlastníctva.						
716	355	12	sanat.	Donnerova 1		
Právny vz ah k parcele na ktorej leží stavba 716 nie je evidovaný na liste vlastníctva.						
3254	2530/23	11	ŠUV	Dúbravská cesta		
Právny vz ah k parcele na ktorej leží stavba 3254 je evidovaný na liste vlastníctva číslo 1500.						
3254	2530/24	11	ŠUV	Dúbravská cesta		
Právny vz ah k parcele na ktorej leží stavba 3254 je evidovaný na liste vlastníctva číslo 1500.						
3324	2575/ 5	10	rodinný dom			
3392	2574/ 1	12	u ebne			
3392	2575/ 6	12	telocvičňa	a - bazén		
3392	2575/ 7					
3392	2575/ 8					



## Stavby

Súpisné číslo	na parcele číslo	Druh stavby	Popis stavby	Druh ch.n.	Umiest. stavby
3392	2575/ 10	12	chodba - šatňa		1
3395	2638	11	škola a slobodáreň		1
3396	2639	11	škola		1
3397	2641	13	slobodáreň a ubyt.		1
3398	2642	11	škola		1
3409	2655/ 1	12	ÚSS pre TPM-Internát		1
5853	2530/ 25	18	Dúbravská cesta		1
Právny vzťah k parcele na ktorej leží stavba 5853 je evidovaný na liste vlastníctva číslo 1500.					
5963	2575/ 13	12	skautský klub		1
5964	2575/ 12	12	skleník		1
5965	2575/ 11	7	garáže		1
5970	2644	7	garáže		1
5971	2667/ 1	11	kult. miestnosť		1
6013	2663	18	ÚSS pre TPM-kotolňa		1
6014	2648/ 1	12	ÚSS pre TPM-učebňa		1
6015	2651/ 1	12	ÚSS pre TPM-lôž.časť		1
6031	2647/ 3	20	prevádzková budova		1
6032	2660	20	skleník		1
6033	2645/ 3	20	prevádzková budova		1
6034	2645/ 4	7	garáže		1
6035	2645/ 5	7	garáže		1
6036	2667/ 4	20	hala		1
6037	2667/ 5	20	hala		1
6038	2667/ 6	19	telocvičňa		1
6039	2667/ 7	18	kotolňa		1
6041	2667/ 9	18	trafostanica		1

### Legenda:

#### Druh stavby:

- 20 - Iná budova
- 13 - Budova ubytovacieho zariadenia
- 10 - Rodinný dom
- 7 - Samostatne stojaca garáž
- 18 - Budova technickej vybavenosti sídla (vymenníková stanica, budova na rozvod energií, čerpacia a prečerpávací stanica, úpravňa vody, transformačná stanica a rozvodňa, budova vodojemu alebo čistiareň odpadových vôd a iné)
- 12 - Budova zdravotníckeho a sociálneho zariadenia
- 11 - Budova pre školstvo, na vzdelávanie a výskum
- 19 - Budova pre šport a rekreačné účely

#### Kód umiestnenia stavby:

- 1 - Stavba postavaná na zemskom povrchu

## ČASŤ B: VLASTNÍCI A INÉ OPRÁVNENÉ OSOBY

**Por. číslo** *Priezvisko, meno (názov), rodné priezvisko, dátum narodenia, rodné číslo (IČO) a Spoluvlastnícky podiel miesta trvalého pobytu (sídlo) vlastníka*

Účastník právneho vzťahu:

**Vlastník**

1 Bratislavský samosprávny kraj, Sabinovská 16, Bratislava, PSČ 820 05,  
SR

1 / 1

**IČO :**

Titul nadobudnutia	Delimitačný protokol o odovzdaní a prevzatí nehnuteľného majetku zo dňa 24.10.2002 - Vz 517/03
Titul nadobudnutia	Žiadosť o zápis č. 5250/2003 zo dňa 9.7.2003 - Vz 570/04
Titul nadobudnutia	Žiadosť č. ORGSM 76/2004-3 zo dňa 26.1.2004 o zápis delimitačného protokolu - Vz 1320/04
Titul nadobudnutia	Žiadosť č. ORGSM 76/2004-3 zo dňa 9.2.2004 o zápis delimitačného protokolu zo dňa 29.1.2004 - Vz 1695/04
Titul nadobudnutia	Žiadosť č. ORGSM 76/42/2004 zo dňa 19.7.2004 o zápis stavieb a GP č. 20/2004 - Vz 2247/04
Titul nadobudnutia	Žiadosť č. ORGSM 76/21/2004 o zápis stavieb a GP č. 52/2004 - Vz 2392/04
Titul nadobudnutia	Dohoda o urovaní podľa V 6175/06 z 29.11.2006 - Vz 3737/06
Titul nadobudnutia	Delimitačný protokol o odovzdaní a prevzatí majetkového práva zo dňa 30.06.2006, GP č. 42/2006 - Z 1644/06, Vz 29/07

## ČASŤ C: ŤARCHY

Por.č.:

Vecné bremeno podľa § 22 a nasl. Zákona č. 79/1957 Zb. o výrobe, rozvode a spotrebe elektriny (elektrizačný zákon) v spojení s § 69 ods. 10 zákona č. 656/2004 Z.z. o energetike a o zmene niektorých zákonov v prospech spoločnosti ZSE Distribúcia, a.s., IČO 36361518, podľa geometického plánu č.35735325-164/2011 na pozemky registra C-KN parc.č.2574/1, 2575/1, 2575/6, 2575/12, 2575/13, týkajúce sa elektroenergetického zariadenia - 2x110 kV vedenie č.8208 na trase Rz Pionierska - Rz Lamač a vedenia č. 8834 na trase PPC - Rz Lamač, Z-2749/12

Vecné bremeno - právo zriadenia a uloženia elektroenergetickej stavby, užívania, prevádzkovania, údržby, opravy a úpravy, rekonštrukcie, a iné stavebné úpravy elektroenergetickej stavby, jej odstránenie, a za tým účelom vstup, prechod a prejazd peši, motorovými a nemotorovými dopravnými prostriedkami, strojmi a mechanizmami za oprávneným a ním povereným osobám cez pozemok registra C KN parc.č. 2575/1 v rozsahu vyznačenom podľa geometrického plánu č. 19/2013, č. over. 930/2013 v prospech Západoslovenská distribučná, a.s. (IČO 36361518) podľa V-29324/13 zo dňa 10.01.2014

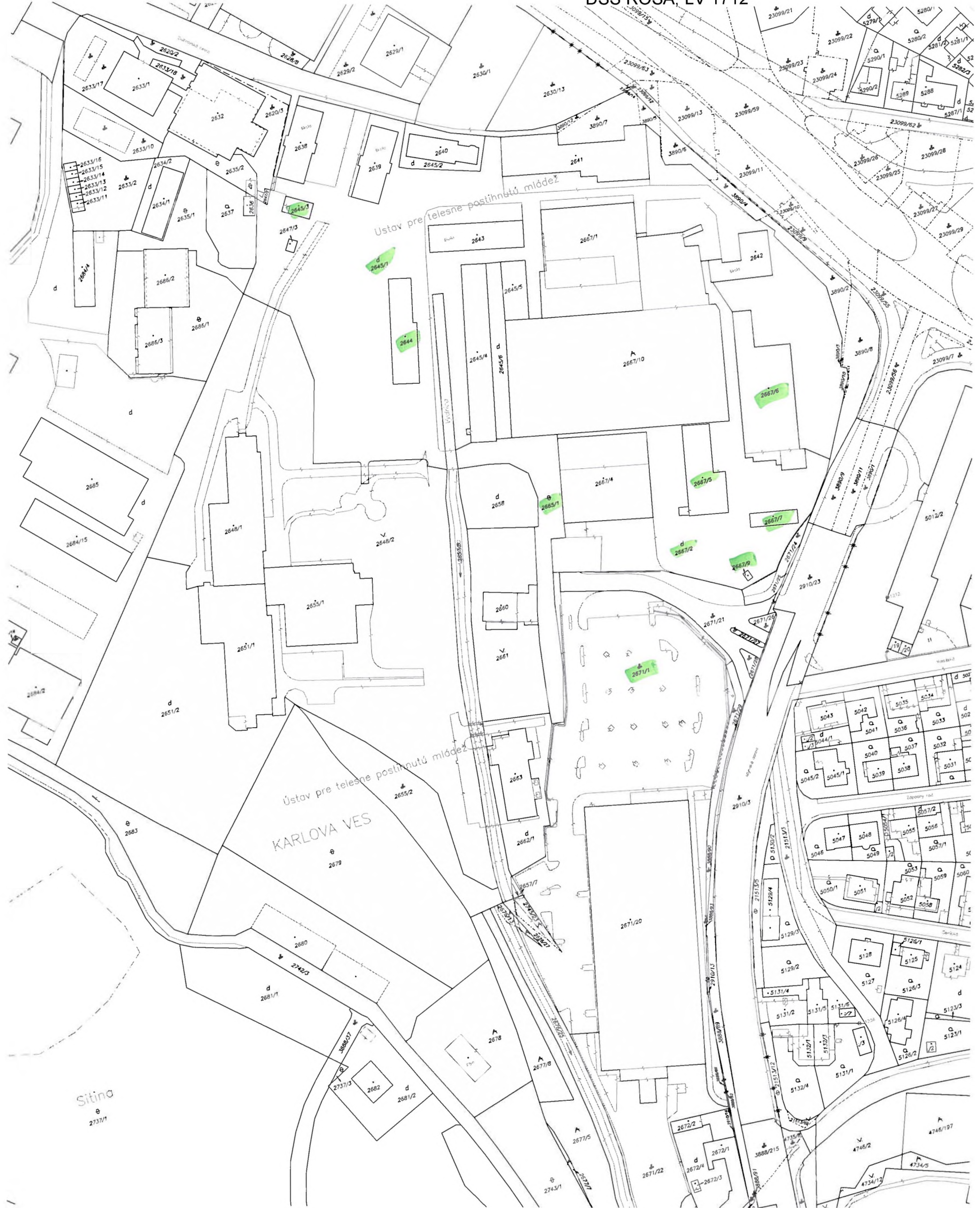
- 1 Právo z vecného bremena in rem - spočívajúce v práve prejazdu a prechodu vozidlami s hmotnosťou do 7,5 t cez pozemok registra C KN parc. č. 2671/21 v prospech vlastníka pozemku registra C KN parc. č. 2667/2 podľa V-17758/15 zo dňa 20.07.2015

Iné údaje:

- 1 Rozhodnutie Obv. pozemkového úradu v Bratislave č. 1850/2005/RCe-1 zo dňa 11.8.2005 o zmene druhu pozemku - Vz 2893/05
- 1 Rozhodnutie Obv. pozemkového úradu v Bratislave č. 1850/2005/RCe zo dňa 12.8.2005 o odňatí poľnohosp. pôdy z poľnohosp. pôdneho fondu - Vz 2895/05
- 1 Zápis GP č. 73/07, žiadosť č.100241/2007 z 20.09.2007 - Vz 843/08
- 1 Kolaudačné rozhodnutie č. SÚ-2010/9386/2482/KR/Jak zo dňa 14.07.2010, GP č.109/2010, Z-1546/11
- 1 Rozhodnutie o odstránení stavby - vrátnica č. KV/SU/3477/2012/17166/KJ zo dňa 14.12.2012, V-22244/12
- 1 Zápis GP č.47/2010 (úradne overený pod č.2736/10) a GP č.5/2012 (úradne overený pod č.651/12), V-22244/12

Poznámka:

Bez zápisu.



Okresný úrad Bratislava katastrálny odbor	Okres Bratislava IV	Obec BA-m.č. KARLOVA VES	Kat. územie Karlova Ves
	Číslo zákazky K1- 22466 /2015	Vektorová mapa	Mierka 1 : 1500
<b>KÓPIA KATASTRÁLNEJ MAPY</b> na parcelu: --			
Vyhotovil		 	
Dňa 27.08.2015	Meno Mgr. Marianna Kontilová		
Pečiatka a podpis			



DSS ROSA, ku LV 1712



Organizácia	Okres	Obec	Kat. územie
<b>Katastrálny úrad v Bratislave</b> Správa katastra pre hl. m. SR BA, B-Ružová dolina 27	<b>Bratislava IV</b>	<b>BA-m.č. KARLOVA VES</b>	<b>Karlova Ves</b>
	Číslo zázakky <b>9/2224/2012</b>	Mapový list č. <b>STUPAVA 0-9/21</b>	Mierka <b>1 : 1000</b> Kód <b>1</b>
<b>KÓPIA KATASTRÁLNEJ MAPY</b> na parcelu: --			
Vyhotovil			
Dňa	Meno		
<b>03.05.2012</b>	<b>Marianna Kontilová</b> <i>Marianna</i>		

LAWEAMIS

**GAUDEAMUS – zariadenie komunitnej rehabilitácie, Mokrohájska 3, Bratislava :**

Nehnuteľnosti v správe zariadenia sú evidované na LV č. 1712 pre katastrálne územie BA - Karlova Ves. Areál pozostáva z budovy školy, internátu, garáží, telocvične-bazénu, skleníka. Gaudeamus má v správe aj 6 bytov (garsoniek), ktoré sa nachádzajú v bytovke na Mokrohájskej ul. 9 a sú evidované na LV č. 3880. Vo vlastníctve BSK sú aj pozemky tvoriace areál, vlastnícky podiel je 1/1. Nehnuteľný majetok nie je poistený, poistená je iba budova novej plavárne, výška poistného je 957,- eur.

Účtovná hodnota nehnuteľného majetku v správe DSS k 31.12.2015 je :

- stavieb 4.382.669,49 €
- pozemkov 1.393.148,79 €

Prehľad zmlúv o nájme nebytového priestoru platných v roku 2015

<i>nájomca</i>	<i>predmet nájmu+výmera v m2</i>	<i>doba nájmu od - do</i>	<i>ročná výška nájmu v €</i>
<i>nájomca</i>	<i>predmet nájmu+výmera v m2</i>	<i>doba nájmu od - do</i>	<i>ročná výška nájmu v €</i>
CLEAN SERVICE SK s.r.o.	prenájom nebyt. priestorov - 20,15 m2	1.1.2015 - neurčitá	201,60 €
Spojená škola	prenájom nebyt. priestorov - 3 199,50 m2	30.6.2008-neurčitá	3 578,40 €
DSS Andreas n.o.	prenájom nebyt. priestorov - 218,19 m2	1.8.2013-neurčitá	1 200,00 €
Asociácia supervízorov a sociálnych poradcov	prenájom nebyt. priestorov - 159,66 m2	1.10.2012-neurčitá	878,16 €
Bocianiky, o.z.	Prenájom nebyt. priestorov - 32,16 m2	1.1.2014 - neurčitá	125,76 €
MUDr. Lašák	Prenájom nebyt. priestorov - 55,99 m2	1.2.2015 - neurčitá	2 687,52 €
Slnko deťom, o.z.	Prenájom nebyt. priestorov - 63,68 m2	11.2.2014 - neurčitá	247,68 €
Pomoc ohrozeným deťom o.z.	Prenájom nebyt. priestorov - 278,45 m2	1.1.2014 - neurčitá	852,00 €
Palmosvit	Prenájom nebyt. priestorov - 63,83 m2	1.2.2015 -	704,40 €
Oreado	Prenájom nebyt. priestorov - 16,69 m3	1.4.2015-	741,00 €
Spojená škola	Prenájom nebyt. priestorov - 89,21 m4	1.9.2015-neurčitá	4 282,08 €
Slovenská komora sociálnych pracovníkov a asistentov sociálnej práce	Prenájom nebyt. priestorov - 21,49 m5	1.12.2015 -	675,60 €
Sillmarion - o.z.	Prenájom telocvične - 3 hod/týž	1.2.2015-neurčitá	1 350,00 €
Board Academy	Prenájom telocvične - 1,5 hod/týž	4.11.2014 - neurčitá	606,00 €
Športový klub Altius	Prenájom telocvične - 62,5 hod/mes	1.1.2015 - neurčitá	5 062,50 €
J & T Sport Team o.z.	prenájom dráhy bazéna 73 dráh/hod/týž	1.12.2011-neurčitá	28 884,50 €
Športový klub IAMES Bratislava	prenájom dráhy bazéna 16 dráh/hod/týž	1.11.2012-neurčitá	7 056,00 €

Slovenský zväz telesne postihnutých športovcov	prenájom dráhy bazéna 16 dráh/hod/týž	1.3.2012-neurčitá	6 678,00 €
Bocianiky, občianske združenie	prenájom dráhy bazéna 6 dráh/hod/týž	1.11.2012-neurčitá	4 485,40 €
Ing. Eva Štangová	prenájom dráhy bazéna 12 dráh/hod/týž	1.11.2012-neurčitá	10 944,00 €
Klub vodného slalomu Karlova Ves	prenájom dráhy bazéna 3 dráhy/hod/týž	1 4 2012-neurčitá	1 755,00 €
Športový klub International Sport Club	prenájom dráhy bazéna 3 dráhy/hod/týž	1.3.2012-neurčitá	1 390,80 €
Marian Szabo	Ubytovanie v garzonke - 26,66 m2	1.1.2014 -	1 332,00 €
Balogová Viera	Ubytovanie v garzonke - 26,66 m2	1.1.2015 -	1 332,00 €

Objekt „A – internát“ súpisné číslo 3392 (parcelné číslo 2575/7)



Objekt „B – internát“ súpisné číslo 3392 (parcelné číslo 2574/1)



Objekt „C – škola“ súpisné číslo 3392 (parcelné číslo 2574/1)





Objekt „D“ súpisné číslo 3392 (parcelné číslo 2574/1)



Objekt „F - rehabilitácia“ súpisné číslo 3392 (parcelné číslo 2574/1)



Objekt „G“ súpisné číslo 3392 (parcelné číslo 2574/1)



Objekt „telocvična – bazén 3 dráhový“ súpisné číslo 3392 (parcelné číslo 2575/6)



Objekt „bazén 6 dráhový - přístavba“



Objekt „bytovka“ súpísne číslo 1787 (parcelné číslo 2580/2)



Objekt „garáže“ súpisné číslo 5965 (parcelné číslo 2575/11)



Objekt „kotolňa – úpravňa vody“ súpisné číslo 3392 (parcelné číslo 2575/8)



Objekt „skautský klub“ súpisné číslo 5963 (parcelné číslo 2575/13)



Objekt „skleník“ súpisné číslo 5964 (parcelné číslo 2575/12)





## VÝPIS Z KATASTRA NEHNUTEĽNOSTÍ

Okres: Bratislava IV

Vytvorené cez katastrálny portál

Obec: BA-m.č. KARLOVA VES

Dátum vyhotovenia 18.01.2016

Katastrálne územie: Karlova Ves

Čas vyhotovenia: 21:43:11

## VÝPIS Z LISTU VLASTNÍCTVA č. 3880

ČASŤ A: MAJETKOVÁ PODSTATA

## PARCELY registra "C" evidované na katastrálnej mape

Parcelné číslo	Výmera v m <sup>2</sup>	Druh pozemku	Spôsob využ. p.	Umiest. pozemku	Právny vzťah	Druh ch.n.
2580/ 1	637	Zastavané plochy a nádvorí	18	1		
2580/ 2	200	Zastavané plochy a nádvorí	15	1		

Legenda:

Spôsob využívania pozemku:

15 - Pozemok, na ktorom je postavená bytová budova označená súpisným číslom

18 - Pozemok, na ktorom je dvor

Umiestnenie pozemku:

1 - Pozemok je umiestnený v zastavanom území obce

## Stavby

Súpisné číslo	na parcele číslo	Druh stavby	Popis stavby	Druh ch.n.	Umiest. stavby
1787	2580/ 2	9	Mokrohájska 9		1

Legenda:

Druh stavby:

9 - Bytový dom

Kód umiestnenia stavby:

1 - Stavba postavaná na zemskom povrchu

## Byty a nebytové priestory

## ČASŤ B: VLASTNÍCI A INÉ OPRÁVNENÉ OSOBY

Por. číslo Priezvisko, meno (názov), rodné priezvisko, dátum narodenia, rodné číslo (IČO) a miesto trvalého pobytu (sídlo) vlastníka

## Byt

Vchod : Mokrohájska 9 1. p. Byt č. 1

Podiel priestoru na spoločných častiach a spoločných zariadeniach domu a spoluvlastnícky podiel k pozemku :

52325 / 891555

Účastník právneho vzťahu: Vlastník

8 Husár Matúš r. Husár, Ľuda Zúbka 27, Bratislava, PSČ 841 01, SR

Dátum narodenia : 26.10.1988

Spoluvlastnícky podiel :

1 / 1

Titul nadobudnutia Kúpna zmluva V-27966/14 zo dňa 17.12.2014

Vchod : Mokrohájska 9 1. p. Byt č. 2

Podiel priestoru na spoločných častiach a spoločných zariadeniach domu a spoluvlastnícky podiel k pozemku :

25625 / 891555

Účastník právneho vzťahu: Vlastník

1 Bratislavský samosprávny kraj, Sabinovská 16, Bratislava, PSČ 820 05, SR

IČO :

Spoluvlastnícky podiel :

1 / 1

Titul nadobudnutia Žiadosť č. ORGSM 76/54/2004 zo dňa 7.9.2004 o zápis delimitačného protokolu zo dňa 5.8.2004

## Byty a nebytové priestory

### ČASŤ B: VLASTNÍCI A INÉ OPRÁVNENÉ OSOBY

Por. číslo *Priezvisko, meno (názov), rodné priezvisko, dátum narodenia, rodné číslo (IČO) a miesto trvalého pobytu (sídlo) vlastníka*

Vchod : Mokrohájka 9 1. p. Byt č. 3

Podiel priestoru na spoločných častiach a spoločných zariadeniach domu a spoluvlastnícky podiel k pozemku : 25625 / 891555

Účastník právneho vzťahu: Vlastník  
1 Bratislavský samosprávny kraj, Sabinovská 16, Bratislava, PSČ 820 05, SR  
IČO :

Spoluvlastnícky podiel : 1 / 1

Titul nadobudnutia Žiadosť č. ORGSM 76/54/2004 zo dňa 7.9.2004 o zápis delimitačného protokolu zo dňa 5.8.2004

Vchod : Mokrohájka 9 2. p. Byt č. 4

Podiel priestoru na spoločných častiach a spoločných zariadeniach domu a spoluvlastnícky podiel k pozemku : 52325 / 891555

Účastník právneho vzťahu: Vlastník  
3 Chebeňová Miroslava r. Chebeňová, Mgr., Brestová 16, Hamuliakovo, PSČ 900 43, SR  
Dátum narodenia : 26.04.1987

Spoluvlastnícky podiel : 1 / 1

Titul nadobudnutia Kúpna zmluva V-6537/13 zo dňa 16.04.2013

Vchod : Mokrohájka 9 2. p. Byt č. 5

Podiel priestoru na spoločných častiach a spoločných zariadeniach domu a spoluvlastnícky podiel k pozemku : 25625 / 891555

Účastník právneho vzťahu: Vlastník  
1 Bratislavský samosprávny kraj, Sabinovská 16, Bratislava, PSČ 820 05, SR  
IČO :

Spoluvlastnícky podiel : 1 / 1

Titul nadobudnutia Žiadosť č. ORGSM 76/54/2004 zo dňa 7.9.2004 o zápis delimitačného protokolu zo dňa 5.8.2004

Vchod : Mokrohájka 9 2. p. Byt č. 6

Podiel priestoru na spoločných častiach a spoločných zariadeniach domu a spoluvlastnícky podiel k pozemku : 25625 / 891555

Účastník právneho vzťahu: Vlastník  
1 Bratislavský samosprávny kraj, Sabinovská 16, Bratislava, PSČ 820 05, SR  
IČO :

Spoluvlastnícky podiel : 1 / 1

Titul nadobudnutia Žiadosť č. ORGSM 76/54/2004 zo dňa 7.9.2004 o zápis delimitačného protokolu zo dňa 5.8.2004

Vchod : Mokrohájka 9 2. p. Byt č. 7

Podiel priestoru na spoločných častiach a spoločných zariadeniach domu a spoluvlastnícky podiel k pozemku : 52325 / 891555

Účastník právneho vzťahu: Vlastník  
7 Felberová Lenka r. Felberová, Mgr., Partizánska 4, Poprad, PSČ 058 01, SR  
Dátum narodenia : 04.08.1984

Spoluvlastnícky podiel : 1 / 1

Titul nadobudnutia Kúpna zmluva V-29512/13 zo dňa 10.01.2014.

Vchod : Mokrohájka 9 3. p. Byt č. 10

Podiel priestoru na spoločných častiach a spoločných zariadeniach domu a spoluvlastnícky podiel k pozemku : 25625 / 891555

Účastník právneho vzťahu: Vlastník  
1 Bratislavský samosprávny kraj, Sabinovská 16, Bratislava, PSČ 820 05, SR  
IČO :

Spoluvlastnícky podiel : 1 / 1

Titul nadobudnutia Žiadosť č. ORGSM 76/54/2004 zo dňa 7.9.2004 o zápis delimitačného protokolu zo dňa 5.8.2004



## Byty a nebytové priestory

### ČASŤ B: VLASTNÍCI A INÉ OPRÁVNENÉ OSOBY

Por. číslo *Priezvisko, meno (názov), rodné priezvisko, dátum narodenia, rodné číslo (IČO) a miesto trvalého pobytu (sídlo) vlastníka*

Vchod : Mokrohájka 9 3. p. Byt č. 11

*Podiel priestoru na spoločných častiach a spoločných zariadeniach domu a spoluvlastnícky podiel k pozemku :*

52325 / 891555

Účastník právneho vzťahu: Vlastník

9 Kročan Ladislav, Ing., Gercenova 15, Bratislava, PSČ 851 01, SR

Dátum narodenia : 15.06.1960

*Spoluvlastnícky podiel :* 1 / 1

Titul nadobudnutia Osvedčenie o dedičstve 38D 1241/2006 z12.12.2006

Vchod : Mokrohájka 9 3. p. Byt č. 8

*Podiel priestoru na spoločných častiach a spoločných zariadeniach domu a spoluvlastnícky podiel k pozemku :*

52325 / 891555

Účastník právneho vzťahu: Vlastník

6 Šurániová Helena r. Kohútová, Mokrohájka 9, Bratislava, PSČ 841 04, SR

Dátum narodenia : 14.09.1934

*Spoluvlastnícky podiel :* 1 / 1

Titul nadobudnutia Kúpna zmluva V-4639/03 zo dňa 15.10.2003

Vchod : Mokrohájka 9 3. p. Byt č. 9

*Podiel priestoru na spoločných častiach a spoločných zariadeniach domu a spoluvlastnícky podiel k pozemku :*

25625 / 891555

Účastník právneho vzťahu: Vlastník

1 Bratislavský samosprávny kraj, Sabinovská 16, Bratislava, PSČ 820 05, SR

IČO :

*Spoluvlastnícky podiel :* 1 / 1

Titul nadobudnutia Žiadosť č. ORGSM 76/54/2004 zo dňa 7.9.2004 o zápis delimitačného protokolu zo dňa 5.8.2004

Vchod : Mokrohájka 9 4. p. Byt č. 12

*Podiel priestoru na spoločných častiach a spoločných zariadeniach domu a spoluvlastnícky podiel k pozemku :*

52325 / 891555

Účastník právneho vzťahu: Vlastník

4 Boháčová Mária, Mokrohájka 9, Bratislava, PSČ 841 04, SR

Dátum narodenia : 17.09.1959

*Spoluvlastnícky podiel :* 1 / 1

Titul nadobudnutia Kúpna zmluva V-4637/03 zo dňa 15.10.2003

Vchod : Mokrohájka 9 4. p. Byt č. 13

*Podiel priestoru na spoločných častiach a spoločných zariadeniach domu a spoluvlastnícky podiel k pozemku :*

52450 / 891555

Účastník právneho vzťahu: Vlastník

2 Kovalčík Jozef r. Kovalčík, Mgr., Mokrohájka cesta 9, Bratislava, PSČ 841 04, SR

Dátum narodenia : 30.10.1978

*Spoluvlastnícky podiel :* 1 / 1

Titul nadobudnutia Kúpna zmluva V-962/13 zo dňa 11.02.2013

Vchod : Mokrohájka 9 4. p. Byt č. 14

**PLOMBA VYZNAČENÁ NA ZÁKLADE Z - 24128/2015**

*Podiel priestoru na spoločných častiach a spoločných zariadeniach domu a spoluvlastnícky podiel k pozemku :*

52325 / 891555

Účastník právneho vzťahu: Vlastník

5 Baarová Lýdia r. Coneva, Mokrohájka 9, Bratislava, PSČ 841 04, SR

Dátum narodenia : 18.04.1956

*Spoluvlastnícky podiel :* 1 / 1

## Byty a nebytové priestory

### ČASŤ B: VLASTNÍCI A INÉ OPRÁVNENÉ OSOBY

Por. číslo Priezvisko, meno (názov), rodné priezvisko, dátum narodenia, rodné číslo (IČO) a miesto trvalého pobytu (sídlo) vlastníka

Vchod : Mokrohájka 9 4. p. Byt č. 14  
5 Baarová Lýdia r. Coneva, Mokrohájka 9, Bratislava, PSČ 841 04, SR  
Dátum narodenia : 18.04.1956  
Spoluvlastnícky podiel : 1 / 1

Titul nadobudnutia Kúpna zmluva V-4638/03 zo dňa 15.10.2003

Vchod : Mokrohájka 9 5. p. Byt č. 15  
Podiel priestoru na spoločných častiach a spoločných zariadeniach domu a spoluvlastnícky podiel k pozemku : 79770 / 891555

Účastník právneho vzťahu: Vlastník  
10 Rymarenko Martin r. Rymarenko, Ing., Višňová 12, Bratislava, PSČ 831 01, SR  
Dátum narodenia : 07.08.1981  
Spoluvlastnícky podiel : 1 / 1

Titul nadobudnutia Kúpna zmluva V-25529/14 zo dňa 06.11.2014

Vchod : Mokrohájka 9 5. p. Byt č. 16  
Podiel priestoru na spoločných častiach a spoločných zariadeniach domu a spoluvlastnícky podiel k pozemku : 79770 / 891555

Účastník právneho vzťahu: Vlastník  
11 Šedivý Ján r. Šedivý a Lucia Šedivá Rymarenková r. Rymarenková, Mgr., Bárdošová 12, Bratislava, PSČ 831 03, SR  
Dátum narodenia : 01.05.1983 Dátum narodenia : 09.09.1983  
Spoluvlastnícky podiel : 1 / 1

Titul nadobudnutia Kúpna zmluva V-25531/14 zo dňa 06.11.2014

Vchod : Mokrohájka 9 6. p. Byt č. 17  
Podiel priestoru na spoločných častiach a spoločných zariadeniach domu a spoluvlastnícky podiel k pozemku : 79770 / 891555

Účastník právneho vzťahu: Vlastník  
12 Tomáško Milan r. Tomáško, Mgr., Nad Laborcom 42, Michalovce, PSČ 071 01, SR  
Dátum narodenia : 19.08.1979  
Spoluvlastnícky podiel : 1 / 1

Titul nadobudnutia Kúpna zmluva V-26846/14 zo dňa 10.11.2014

Vchod : Mokrohájka 9 6. p. Byt č. 18  
Podiel priestoru na spoločných častiach a spoločných zariadeniach domu a spoluvlastnícky podiel k pozemku : 79770 / 891555

Účastník právneho vzťahu: Vlastník  
13 Mardiak Jozef r. Mardiak, MUDr. a Zuzana Mardiaková r. Nemčovičová, PhDr., Moyzesova 3, Bratislava, PSČ 811 05, SR  
Dátum narodenia : 20.03.1951 Dátum narodenia : 20.09.1953  
Spoluvlastnícky podiel : 1 / 1

Titul nadobudnutia Kúpna zmluva V-25530/14 zo dňa 06.11.2014

Legenda:

## ČASŤ C: ŤARCHY

Por.č.:

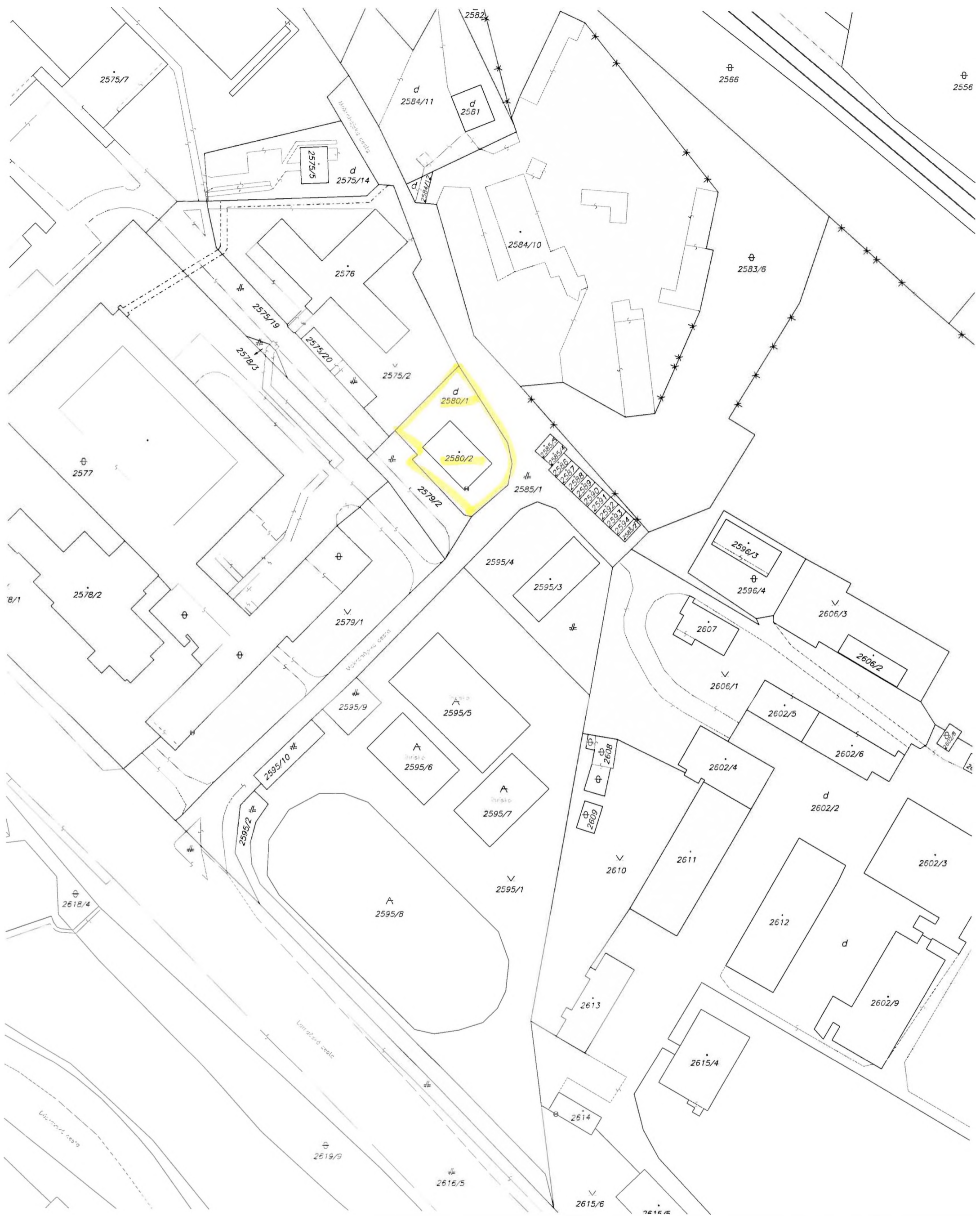
- 2 Vecné bremeno v prospech správcu UK k rozvodom prechádzajúcim na IV. p. v zmysle § 151n OZ.
- 2 Záložné právo v prospech Československá obchodná banka, a.s. (IČO 36854140) na byt č. 13 na 4.p., Mokrohájska 9, podľa V-961/13 zo dňa 04.02.2013
- 3 Vecné bremeno v prospech správcu UK k rozvodom prechádzajúcim na II. p. v zmysle § 151n OZ.
- 3 Záložné právo v prospech Československá obchodná banka, a.s. (IČO 36854140) na byt č. 4 na 2.p., Mokrohájska 9, podľa V-16718/13 zo dňa 14.08.2013
- 4 Vecné bremeno v prospech správcu UK k rozvodom prechádzajúcim na IV. p. v zmysle § 151n OZ.
- 5 Vecné bremeno v prospech správcu UK k rozvodom prechádzajúcim na IV. p. v zmysle § 151n OZ.
- 6 Vecné bremeno v prospech správcu UK k rozvodom prechádzajúcim na III. p. v zmysle § 151n OZ.
- 7 Vecné bremeno v prospech správcu UK k rozvodom prechádzajúcim na II. p. v zmysle § 151n OZ.
- 7 Záložné právo v prospech Slovenská sporiteľňa, a.s. (IČO 00151653) na byt č. 7 na 2.p., vchod Mokrohájska 9, podľa V-29510/13 zo dňa 10.01.2014.
- 8 Vecné bremeno v prospech správcu UK k rozvodom prechádzajúcim na I. p. v zmysle § 151n OZ.
- 8 Záložné právo v prospech UniCredit Bank Czech Republic and Slovakia, a.s., pobočka zahraničnej banky v SR (IČO 47 251 336) na byt č.1 na 1.p., vchod Mokrohájska 9 podľa V-27964/14 zo dňa 24.11.2014.
- 9 Vecné bremeno v prospech správcu UK k rozvodom prechádzajúcim na III. p. v zmysle § 151n OZ.
- 12 Záložné právo v prospech Všeobecná úverová banka, a.s., IČO: 31 320 155 na rozostavaný byt č. 17/6.p., Mokrohájska 9 podľa V-19105/14 zo dňa 27.08.2014

Iné údaje:

- 1 Žiadosť o zápis zmeny adresy sídla
- 1 Zmluva o nadstavbe bytov zo dňa 06.03.2012, Zmluva o prevode práv a povinností stavebníka zo dňa 08.10.2013, Z-5994/14
- 2 Zmluva o nadstavbe bytov zo dňa 06.03.2012, Zmluva o prevode práv a povinností stavebníka zo dňa 08.10.2013, Z-5994/14
- 3 Zmluva o nadstavbe bytov zo dňa 06.03.2012, Zmluva o prevode práv a povinností stavebníka zo dňa 08.10.2013, Z-5994/14
- 4 Zmluva o nadstavbe bytov zo dňa 06.03.2012, Zmluva o prevode práv a povinností stavebníka zo dňa 08.10.2013, Z-5994/14
- 5 Zmluva o nadstavbe bytov zo dňa 06.03.2012, Zmluva o prevode práv a povinností stavebníka zo dňa 08.10.2013, Z-5994/14
- 6 Zmluva o nadstavbe bytov zo dňa 06.03.2012, Zmluva o prevode práv a povinností stavebníka zo dňa 08.10.2013, Z-5994/14
- 7 Zmluva o nadstavbe bytov zo dňa 06.03.2012, Zmluva o prevode práv a povinností stavebníka zo dňa 08.10.2013, Z-5994/14
- 9 Zmluva o nadstavbe bytov zo dňa 06.03.2012, Zmluva o prevode práv a povinností stavebníka zo dňa 08.10.2013, Z-5994/14

Poznámka:

Bez zápisu.



Organizácia <b>Katastrálny úrad v Bratislave</b> Správa katastra pre hl. m. SR BA, B-Ružová dolina 27	Okres <b>Bratislava IV</b> Číslo zákazky <b>9/2224/2012</b>	Obec <b>BA-m.č. KARLOVA VES</b> Mapový list č. <b>STUPAVA 0-8/41, 0-8/32</b>	Kat. územie <b>Karlova Ves</b> Mierka <b>1 : 1000</b> Kód 1
<b>KÓPIA KATASTRÁLNEJ MAPY</b> na parcelu: <b>2580/1. 2--</b>			
Vyhotožil			
Dňa <b>03.05.2012</b>	Meno <b>Marianna Kontilová</b>	 Číslo a podpis	

## VÝPIS Z KATASTRA NEHNUTEĽNOSTÍ

Okres: Bratislava IV

Vytvorené cez katastrálny portál

Obec: BA-m.č. KARLOVA VES

Dátum vyhotovenia 16.02.2016

Katastrálne územie: Karlova Ves

Čas vyhotovenia: 08:11:58

## VÝPIS Z LISTU VLASTNÍCTVA č. 1712

ČASŤ A: MAJETKOVÁ PODSTATA

## PARCELY registra "C" evidované na katastrálnej mape

Parcelné číslo	Výmera v m <sup>2</sup>	Druh pozemku	Spôsob využ. p.	Umiest. pozemku	Právny vzťah	Druh ch.n.
2574/ 1	4230	Zastavané plochy a nádvorí	16	1		
2574/ 2	2148	Zastavané plochy a nádvorí	22	1		
2575/ 1	16662	Zastavané plochy a nádvorí	18	1		
2575/ 5	85	Zastavané plochy a nádvorí	15	1		
2575/ 6	2455	Zastavané plochy a nádvorí	16	1		
2575/ 7	566	Zastavané plochy a nádvorí	16	1		
2575/ 8	55	Zastavané plochy a nádvorí	16	1		
2575/ 9	340	Zastavané plochy a nádvorí	18	1		
2575/ 10	329	Zastavané plochy a nádvorí	16	1		
2575/ 11	129	Zastavané plochy a nádvorí	16	1		
2575/ 12	181	Zastavané plochy a nádvorí	16	1		
2575/ 13	48	Zastavané plochy a nádvorí	16	1		
2575/ 14	776	Zastavané plochy a nádvorí	18	1		
2638	414	Zastavané plochy a nádvorí	17	1		
2639	416	Zastavané plochy a nádvorí	16	1		
2641	1129	Zastavané plochy a nádvorí	17	1		
2642	386	Zastavané plochy a nádvorí	17	1		
2643	499	Zastavané plochy a nádvorí	17	1		
2644	509	Zastavané plochy a nádvorí	17	1		
2645/ 1	15661	Zastavané plochy a nádvorí	18	1		
2645/ 3	90	Zastavané plochy a nádvorí	16	1		
2645/ 4	880	Zastavané plochy a nádvorí	16	1		
2645/ 5	279	Zastavané plochy a nádvorí	16	1		
2645/ 6	529	Zastavané plochy a nádvorí	18	1		
2647/ 3	21	Zastavané plochy a nádvorí	16	1		
2648/ 1	1294	Zastavané plochy a nádvorí	16	1		
2648/ 2	13906	Ostatné plochy	29	1		
2651/ 1	1546	Zastavané plochy a	16	1		

## PARCELY registra "C" evidované na katastrálnej mape

Parcelné číslo	Výmera v m2	Druh pozemku	Spôsob využ. p.	Umiest. pozemku	Právny vzťah	Druh ch.n.
2651/ 2	6818	nádvoria Zastavané plochy a nádvoria	18	1		
2655/ 1	1343	Zastavané plochy a nádvoria	16	1		
2658	885	Zastavané plochy a nádvoria	18	1		
2660	379	Zastavané plochy a nádvoria	16	1		
2661	2112	Ostatné plochy	29	1		
2662/ 1	936	Zastavané plochy a nádvoria	18	1		
2663	603	Zastavané plochy a nádvoria	16	1		
2665/ 1	1559	Ostatné plochy	37	1		
2667/ 1	2053	Zastavané plochy a nádvoria	16	1		
2667/ 2	4887	Zastavané plochy a nádvoria	18	1		
2667/ 4	1489	Zastavané plochy a nádvoria	16	1		
2667/ 5	598	Zastavané plochy a nádvoria	16	1		
2667/ 6	1421	Zastavané plochy a nádvoria	16	1		
2667/ 7	128	Zastavané plochy a nádvoria	16	1		
2667/ 9	10	Zastavané plochy a nádvoria	16	1		
2667/ 10	5855	Ostatné plochy	30	1		

Legenda:

Spôsob využívania pozemku:

15 - Pozemok, na ktorom je postavená bytová budova označená súpisným číslom

29 - Pozemok, na ktorom je okrasná záhrada, uličná a sídlisková zeleň, park a iná funkčná zeleň a lesný pozemok na rekreačné a poľovnícke využívanie

37 - Pozemok, na ktorom sú skaly, svahy, rokliny, výmole, vysoké medze s krovím alebo kamením a iné plochy, ktoré neposkytujú trvalý úžitok

22 - Pozemok, na ktorom je postavená inžinierska stavba - cestná, miestna a účelová komunikácia, lesná cesta, poľná cesta, chodník, nekryté parkovisko a ich súčasť

17 - Pozemok, na ktorom je postavená budova bez označenia súpisným číslom

30 - Pozemok, na ktorom je ihrisko, štadión, kúpalisko, športová dráha, autokemp, táborisko a iné

18 - Pozemok, na ktorom je dvor

16 - Pozemok, na ktorom je postavená nebytová budova označená súpisným číslom

Umiestnenie pozemku:

1 - Pozemok je umiestnený v zastavanom území obce

### Stavby

Súpisné číslo	na parcele číslo	Druh stavby	Popis stavby	Druh ch.n.	Umiest. stavby
98	669/ 1	12	poliklinika		1
Právny vzťah k parcele na ktorej leží stavba 98 nie je evidovaný na liste vlastníctva.					
98	669/ 3	12	poliklinika		1
Právny vzťah k parcele na ktorej leží stavba 98 je evidovaný na liste vlastníctva číslo 2198.					
98	670/ 1	12	poliklinika		1
Právny vzťah k parcele na ktorej leží stavba 98 nie je evidovaný na liste vlastníctva.					
716	355	12	sanat.Donnerova 1		1
Právny vzťah k parcele na ktorej leží stavba 716 nie je evidovaný na liste vlastníctva.					
3254	2530/ 23	11	ŠUV Dúbravská cesta		1
Právny vzťah k parcele na ktorej leží stavba 3254 je evidovaný na liste vlastníctva číslo 1500.					
3254	2530/ 24	11	ŠUV Dúbravská cesta		1
Právny vzťah k parcele na ktorej leží stavba 3254 je evidovaný na liste vlastníctva číslo 1500.					
3324	2575/ 5	10	rodinný dom		1
3392	2574/ 1	12	učebne		1
3392	2575/ 6	12	telocvičňa - bazén		1
3392	2575/ 7	12	ubytov. zariadenie		1
3392	2575/ 8	20	úpravovňa vody		1

## Stavby

Súpisné číslo	na parcele číslo	Druh stavby	Popis stavby	Druh ch.n.	Umiest. stavby
3392	2575/ 10	12	chodba - šatňa		1
3395	2638	11	škola a slobodáreň		1
3396	2639	11	škola		1
3397	2641	13	slobodáreň a ubyt.		1
3398	2642	11	škola		1
3409	2655/ 1	12	ÚSS pre TPM-Internát		1
5853	2530/ 25	18	Dúbravská cesta		1
Právny vzťah k parcele na ktorej leží stavba 5853 je evidovaný na liste vlastníctva číslo 1500.					
5963	2575/ 13	12	skautský klub		1
5964	2575/ 12	12	skleník		1
5965	2575/ 11	7	garáže		1
5970	2644	7	garáže		1
5971	2667/ 1	11	kult. miestnosť		1
6013	2663	18	ÚSS pre TPM-kotolňa		1
6014	2648/ 1	12	ÚSS pre TPM-učebňa		1
6015	2651/ 1	12	ÚSS pre TPM-lôž.časť		1
6031	2647/ 3	20	prevádzková budova		1
6032	2660	20	skleník		1
6033	2645/ 3	20	prevádzková budova		1
6034	2645/ 4	7	garáže		1
6035	2645/ 5	7	garáže		1
6036	2667/ 4	20	hala		1
6037	2667/ 5	20	hala		1
6038	2667/ 6	19	telocvičňa		1
6039	2667/ 7	18	kotolňa		1
6041	2667/ 9	18	trafostanica		1

### Legenda:

#### Druh stavby:

- 20 - Iná budova
- 13 - Budova ubytovacieho zariadenia
- 10 - Rodinný dom
- 7 - Samostatne stojaca garáž
- 18 - Budova technickej vybavenosti sídla (vymenníková stanica, budova na rozvod energií, čerpacia a prečerpávací stanica, úpravňa vody, transformačná stanica a rozvodňa, budova vodojemu alebo čistiareň odpadových vôd a iné)
- 12 - Budova zdravotníckeho a sociálneho zariadenia
- 11 - Budova pre školstvo, na vzdelávanie a výskum
- 19 - Budova pre šport a rekreačné účely

#### Kód umiestnenia stavby:

- 1 - Stavba postavaná na zemskom povrchu

## ČASŤ B: VLASTNÍCI A INÉ OPRÁVNENÉ OSOBY

**Por. číslo** **Priezvisko, meno (názov), rodné priezvisko, dátum narodenia, rodné číslo (IČO) a Spoluvlastnícky podiel miesta trvalého pobytu (sídlo) vlastníka**

Účastník právneho vzťahu:

**Vlastník**

1 Bratislavský samosprávny kraj, Sabinovská 16, Bratislava, PSČ 820 05,  
SR

1 / 1

**IČO :**

Titul nadobudnutia	Delimitačný protokol o odovzdaní a prevzatí nehnuteľného majetku zo dňa 24.10.2002 - Vz 517/03
Titul nadobudnutia	Žiadosť o zápis č. 5250/2003 zo dňa 9.7.2003 - Vz 570/04
Titul nadobudnutia	Žiadosť č. ORGSM 76/2004-3 zo dňa 26.1.2004 o zápis delimitačného protokolu - Vz 1320/04
Titul nadobudnutia	Žiadosť č. ORGSM 76/2004-3 zo dňa 9.2.2004 o zápis delimitačného protokolu zo dňa 29.1.2004 - Vz 1695/04
Titul nadobudnutia	Žiadosť č. ORGSM 76/42/2004 zo dňa 19.7.2004 o zápis stavieb a GP č. 20/2004 - Vz 2247/04
Titul nadobudnutia	Žiadosť č. ORGSM 76/21/2004 o zápis stavieb a GP č. 52/2004 - Vz 2392/04
Titul nadobudnutia	Dohoda o urovaní podľa V 6175/06 z 29.11.2006 - Vz 3737/06
Titul nadobudnutia	Delimitačný protokol o odovzdaní a prevzatí majetkového práva zo dňa 30.06.2006, GP č. 42/2006 - Z 1644/06, Vz 29/07

## ČASŤ C: ŤARCHY

Por.č.:

Vecné bremeno podľa § 22 a nasl. Zákona č. 79/1957 Zb. o výrobe, rozvode a spotrebe elektriny (elektrizačný zákon) v spojení s § 69 ods. 10 zákona č. 656/2004 Z.z. o energetike a o zmene niektorých zákonov v prospech spoločnosti ZSE Distribúcia, a.s., IČO 36361518, podľa geometického plánu č.35735325-164/2011 na pozemky registra C-KN parc.č.2574/1, 2575/1, 2575/6, 2575/12, 2575/13, týkajúce sa elektroenergetického zariadenia - 2x110 kV vedenie č.8208 na trase Rz Pionierska - Rz Lamač a vedenia č. 8834 na trase PPC - Rz Lamač, Z-2749/12

Vecné bremeno - právo zriadenia a uloženia elektroenergetickej stavby, užívania, prevádzkovania, údržby, opravy a úpravy, rekonštrukcie, a iné stavebné úpravy elektroenergetickej stavby, jej odstránenie, a za tým účelom vstup, prechod a prejazd peši, motorovými a nemotorovými dopravnými prostriedkami, strojmi a mechanizmami za oprávneným a ním povereným osobám cez pozemok registra C KN parc.č. 2575/1 v rozsahu vyznačenom podľa geometrického plánu č. 19/2013, č. over. 930/2013 v prospech Západoslovenská distribučná, a.s. (IČO 36361518) podľa V-29324/13 zo dňa 10.01.2014

- 1 Právo z vecného bremena in rem - spočívajúce v práve prejazdu a prechodu vozidlami s hmotnosťou do 7,5 t cez pozemok registra C KN parc. č. 2671/21 v prospech vlastníka pozemku registra C KN parc. č. 2667/2 podľa V-17758/15 zo dňa 20.07.2015

Iné údaje:

- 1 Rozhodnutie Obv. pozemkového úradu v Bratislave č. 1850/2005/RCe-1 zo dňa 11.8.2005 o zmene druhu pozemku - Vz 2893/05
- 1 Rozhodnutie Obv. pozemkového úradu v Bratislave č. 1850/2005/RCe zo dňa 12.8.2005 o odňatí poľnohosp. pôdy z poľnohosp. pôdneho fondu - Vz 2895/05
- 1 Zápis GP č. 73/07, žiadosť č.100241/2007 z 20.09.2007 - Vz 843/08
- 1 Kolaudačné rozhodnutie č. SÚ-2010/9386/2482/KR/Jak zo dňa 14.07.2010, GP č.109/2010, Z-1546/11
- 1 Rozhodnutie o odstránení stavby - vrátnica č. KV/SU/3477/2012/17166/KJ zo dňa 14.12.2012, V-22244/12
- 1 Zápis GP č.47/2010 (úradne overený pod č.2736/10) a GP č.5/2012 (úradne overený pod č.651/12), V-22244/12

Poznámka:

Bez zápisu.





**Domov sociálnych služieb a zariadenie podporovaného bývania ROZSUTEC,  
Furmanská 4, Bratislava :**

Nehnutelnosti v správe DSS sa nachádzajú v Mestskej časti Bratislava - Lamač – jedná sa o budovu DSS, útulku pre bezdomovcov a kotolne. Budovy aj s pozemkami sú evidované na LV č. 1922 pre katastrálne územie BA – Lamač. Vlastnícky podiel BSK je 1/1. Tvoria ich parcely 1793/1, 1793/3, 1793/4, 1793/5, 1793/9. Budova na Furmanskej ulici, súp.č. 2411, nočľaháreň, súp.číslo 4610 a budova kotolne, súpisné číslo 6688. Nehnutelný majetok má organizácia poistený, výška poistného je 286,- eur.

Účtovná hodnota nehnuteľného majetku v správe DSS k 31.12.2015 je :

- stavieb 337.949,18 €
- pozemkov 212.397,93 €

**budova DSSaZPB na Furmanskej ul. 4 – súpisné číslo 2411 :**



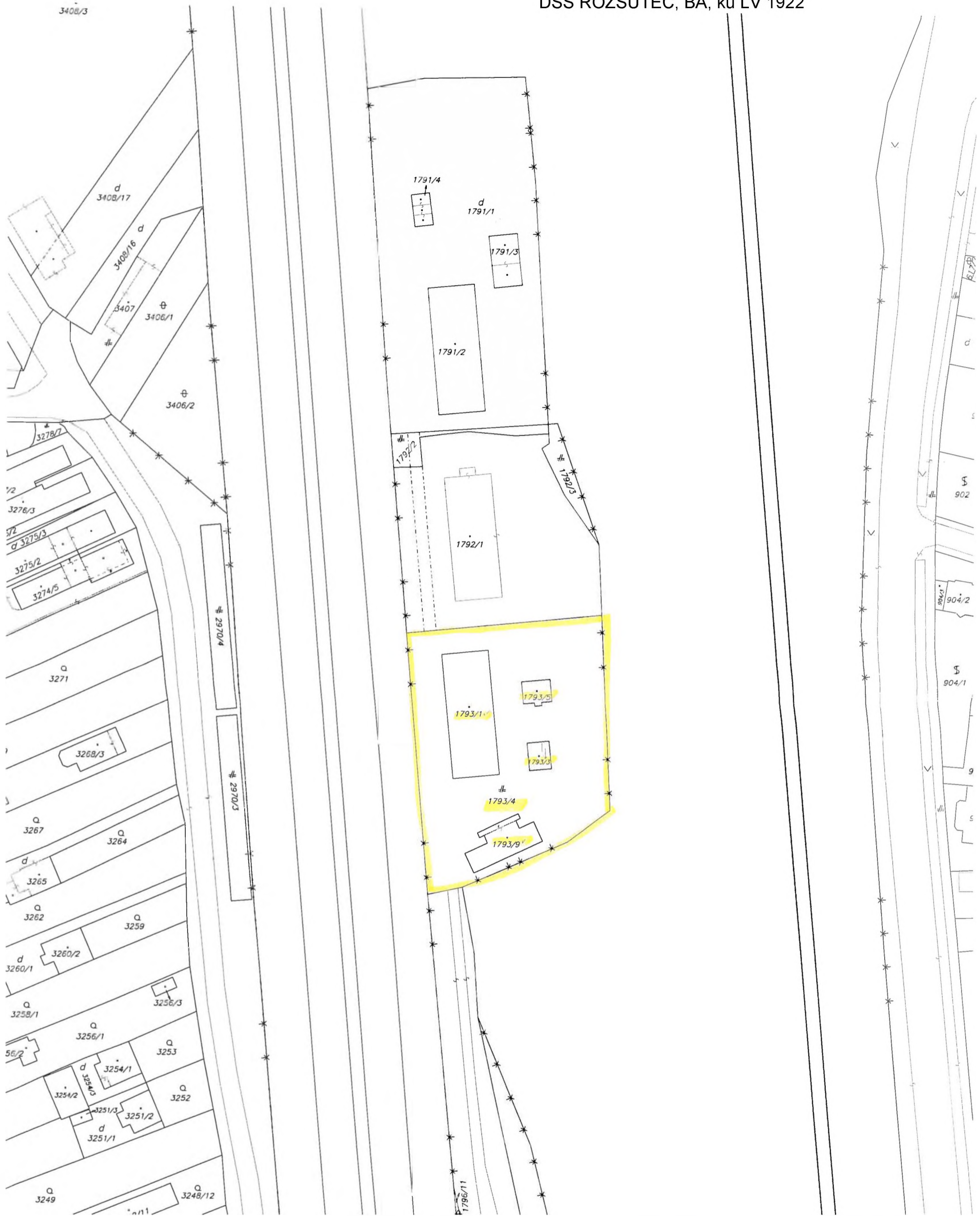


budova útulku pre bezdomovcov na Furmanskej ul. 4 – súpisné číslo 4610



budova kotolne na Furmanskej ul. 4 – súpisné číslo 6688 :





Organizácia <b>Katastrálny úrad v Bratislave</b> Správa katastra pre hl. m. SR BA, B-Ružová dolina 27	Okres <b>Bratislava IV</b>	Obec <b>BA-m.č. LAMAČ</b>	Kat. územie <b>Lamač</b>
	Číslo zákazky <b>9/2224/2012</b>	Mapový list č. <b>STUPAVA 1-7/24, 1-7/42</b>	Mierka 1 : 1000 Kód 1
<b>KÓPIA KATASTRÁLNEJ MAPY</b> na parcelu: 1793/1, 3, 4, 5, 9--			
Vyhotožil			
Dňa <b>03.05.2012</b>	Meno <b>Marianna Kontilová</b> 		
 pečiatku a podpis			

## VÝPIS Z KATASTRA NEHNUTEĽNOSTÍ

Okres: Bratislava IV  
 Obec: BA-m.č. LAMAČ  
 Katastrálne územie: Lamač

Vytvorené cez katastrálny portál

Dátum vyhotovenia 18.01.2016  
 Čas vyhotovenia: 20:45:52

## VÝPIS Z LISTU VLASTNÍCTVA č. 1922

ČASŤ A: MAJETKOVÁ PODSTATA

## PARCELY registra "C" evidované na katastrálnej mape

Parcelné číslo	Výmera v m <sup>2</sup>	Druh pozemku	Spôsob využ. p.	Umiest. pozemku	Právny vzťah	Druh ch.n.
1793/ 1	508	Zastavané plochy a nádvoria	16	1		
1793/ 3	53	Zastavané plochy a nádvoria	16	1	5	
Právny vzťah k stavbe evidovanej na pozemku 1793/ 3 je evidovaný na liste vlastníctva číslo 2639.						
1793/ 4	3127	Zastavané plochy a nádvoria	25	1		
1793/ 5	59	Zastavané plochy a nádvoria	16	1		
1793/ 9	184	Zastavané plochy a nádvoria	16	1		

Legenda:

Spôsob využívania pozemku:

- 16 - Pozemok, na ktorom je postavená nebytová budova označená súpisným číslom
- 25 - Pozemok, na ktorom je postavená ostatná inžinierska stavba a jej súčasť

Umiestnenie pozemku:

- 1 - Pozemok je umiestnený v zastavanom území obce

Právny vzťah:

- 5 - Vlastník pozemku nie je vlastníkom stavby postavenej na tomto pozemku (pozemkoch)

## Stavby

Súpisné číslo	na parcele číslo	Druh stavby	Popis stavby	Druh ch.n.	Umiest. stavby
2411	1793/ 1	12	dom soc.služieb,býv.		1
4610	1793/ 9	12	Nočný stacionár		1
6688	1793/ 5	20	kotolňa		1

Legenda:

Druh stavby:

- 20 - Iná budova
- 12 - Budova zdravotníckeho a sociálneho zariadenia

Kód umiestnenia stavby:

- 1 - Stavba postavaná na zemskom povrchu

## ČASŤ B: VLASTNÍCI A INÉ OPRÁVNENÉ OSOBY

Por. číslo Priezvisko, meno (názov), rodné priezvisko, dátum narodenia, rodné číslo (IČO) a Spoluvlastnícky podiel miesto trvalého pobytu (sídlo) vlastníka

Účastník právneho vzťahu:

Vlastník

1 Bratislavský samosprávny kraj, Sabinovská 16, Bratislava, PSČ 820 05,  
 SR

1 / 1

IČO :

Tituly nadobudnutia LV:

Žiadosť č.4793/2002 z 9.12.2002-delimitačný protokol z 4.11.2002.

GP č.651/2003 zo dňa 18.9.2003; Rozhodnutie č.3322/2003 o určení súp.čísła zo dňa 5.11.2003

Žiadosť č. ORGSM 7616-2004 zo dňa 17.2.2004 o zápis stavby a GP č. 85/2003

Bez zápisu.

*Iné údaje:*

Zápis GP č. 115-23/2000 na zameranie stavby  
Žiadosť o zápis zmeny adresy sídla

*Poznámka:*

Bez zápisu.

**Domov sociálnych služieb pre deti a dospelých KAMPINO, Haanova 36-38, Bratislava :**

V správe zariadenia sa nachádzajú 2 budovy evidované na LV č. 2112 pre katastrálne územie BA – Petržalka :

- súpisné číslo 2612 situovaná na pozemku parcelné číslo 332 , právny vzťah ku parcele evidovaný na LV 1748-vl.Hl.mesto Bratislava
- súpisné číslo 2613 situovaná na pozemku parcelné číslo 330, právny vzťah ku parcele evidovaný na LV 1748-vl.Hl.mesto Bratislava

vo vlastníctve BSK sú iba uvedené stavby, pozemky pod budovami sú zapísané v prospech Hlavného mesta SR Bratislavy

a

nehnuteľnosti evidované na LV 1712 pre katastrálne územie BA – Karlova Ves

- domček súp.číslo 3324 evidovaný na pozemku parc.č. 2575/5 a pozemok tvoriaci dvor parc.č. 2575/14

DSS má poistený nehnuteľný majetok, výška poistného je 157,- eur.

Účtovná hodnota nehnuteľného majetku v správe DSS k 31.12.2015 je :

- stavieb 964.203,69 €
- pozemkov 42.869,94 €

budovy na Haanovej ul. 36 – 38







„Dom, kde je nám dobre“ súpisné číslo 3324 (parcelné číslo 2575/5)



Úrad geodézie, kartografie a katastra Slovenskej republiky  
**VÝPIS Z KATASTRA NEHNUTEĽNOSTÍ**

Okres: **Bratislava V**  
Obec: **BA-m.č. PETRŽALKA**  
Katastrálne územie: **Petržalka**

Vytvorené cez katastrálny portál

Dátum vyhotovenia **18.01.2016**  
Čas vyhotovenia: **21:05:34**

**VÝPIS Z LISTU VLASTNÍCTVA č. 2112**

**ČASŤ A: MAJETKOVÁ PODSTATA**

		<b>Stavby</b>			
<i>Súpisné číslo</i>	<i>na parcele číslo</i>	<i>Druh stavby</i>	<i>Popis stavby</i>	<i>Druh ch.n.</i>	<i>Umiest. stavby</i>
2612	332	20			1
Právny vzťah k parcele na ktorej leží stavba 2612 je evidovaný na liste vlastníctva číslo 1748.					
2613	330	20			1
Právny vzťah k parcele na ktorej leží stavba 2613 je evidovaný na liste vlastníctva číslo 1748.					

*Legenda:*

*Druh stavby:*

20 - Iná budova

*Kód umiestnenia stavby:*

1 - Stavba postavaná na zemskom povrchu

**ČASŤ B: VLASTNÍCI A INÉ OPRÁVNENÉ OSOBY**

*Por. číslo* *Priezvisko, meno (názov), rodné priezvisko, dátum narodenia, rodné číslo (IČO) a* *Spoluvlastnícky podiel*  
*miesto trvalého pobytu (sídlo) vlastníka*

Účastník právneho vzťahu:

**Vlastník**

1 Bratislavský samosprávny kraj, Sabinovská 16, Bratislava, PSČ 820 05,  
SR

1 / 1

**IČO :**

Titul nadobudnutia

Žiadosť o zápis z 9.12.2002 - Delimitačný protokol z 4.11.2002

Titul nadobudnutia

Rozhodnutie o oprave chyby v katastrálnom operáte podľa X-51/05 z 7.6.2005.

**ČASŤ C: ŤARCHY**

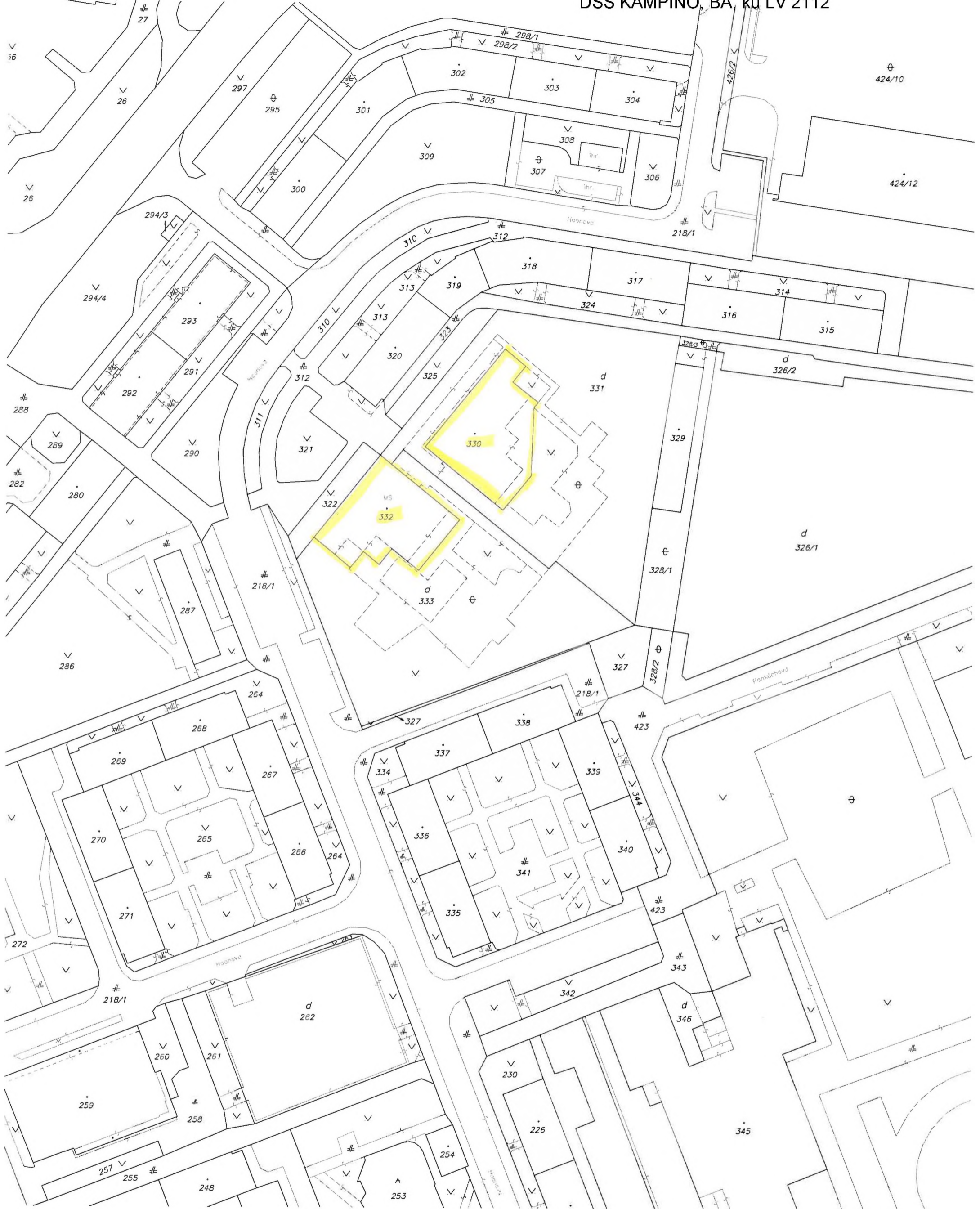
Bez zápisu.

**Iné údaje:**

Bez zápisu.

**Poznámka:**

Bez zápisu.



Organizácia <b>Katastrálny úrad v Bratislave</b> Správa katastra pre hl. m. SR BA, B-Ružová dajna 27	Okres <b>Bratislava V</b> Číslo zákazky <b>9/2224/2012</b>	Obec <b>BA-m.č. PETRŽALKA</b> Mapový list č. <b>BRATISLAVA 9-1/24, 9-1/42</b>	Kat. územie <b>Petržalka</b> Mierka <b>1 : 1000</b> Kód <b>1</b>
<b>KÓPIA KATASTRÁLNEJ MAPY</b> na parcelu: <b>330, 332--</b>			
Vyhotožil			
Dňa <b>03.05.2012</b>	Meno <b>Marianna Kontilová</b> <i>Marianna</i>		

## VÝPIS Z KATASTRA NEHNUTEĽNOSTÍ

Okres: Bratislava IV

Vytvorené cez katastrálny portál

Obec: BA-m.č. KARLOVA VES

Dátum vyhotovenia 16.02.2016

Katastrálne územie: Karlova Ves

Čas vyhotovenia: 08:11:58

## VÝPIS Z LISTU VLASTNÍCTVA č. 1712

ČASŤ A: MAJETKOVÁ PODSTATA

## PARCELY registra "C" evidované na katastrálnej mape

Parcelné číslo	Výmera v m <sup>2</sup>	Druh pozemku	Spôsob využ. p.	Umiest. pozemku	Právny vzťah	Druh ch.n.
2574/ 1	4230	Zastavané plochy a nádvorí	16	1		
2574/ 2	2148	Zastavané plochy a nádvorí	22	1		
2575/ 1	16662	Zastavané plochy a nádvorí	18	1		
2575/ 5	85	Zastavané plochy a nádvorí	15	1		
2575/ 6	2455	Zastavané plochy a nádvorí	16	1		
2575/ 7	566	Zastavané plochy a nádvorí	16	1		
2575/ 8	55	Zastavané plochy a nádvorí	16	1		
2575/ 9	340	Zastavané plochy a nádvorí	18	1		
2575/ 10	329	Zastavané plochy a nádvorí	16	1		
2575/ 11	129	Zastavané plochy a nádvorí	16	1		
2575/ 12	181	Zastavané plochy a nádvorí	16	1		
2575/ 13	48	Zastavané plochy a nádvorí	16	1		
2575/ 14	776	Zastavané plochy a nádvorí	18	1		
2638	414	Zastavané plochy a nádvorí	17	1		
2639	416	Zastavané plochy a nádvorí	16	1		
2641	1129	Zastavané plochy a nádvorí	17	1		
2642	386	Zastavané plochy a nádvorí	17	1		
2643	499	Zastavané plochy a nádvorí	17	1		
2644	509	Zastavané plochy a nádvorí	17	1		
2645/ 1	15661	Zastavané plochy a nádvorí	18	1		
2645/ 3	90	Zastavané plochy a nádvorí	16	1		
2645/ 4	880	Zastavané plochy a nádvorí	16	1		
2645/ 5	279	Zastavané plochy a nádvorí	16	1		
2645/ 6	529	Zastavané plochy a nádvorí	18	1		
2647/ 3	21	Zastavané plochy a nádvorí	16	1		
2648/ 1	1294	Zastavané plochy a nádvorí	16	1		
2648/ 2	13906	Ostatné plochy	29	1		
2651/ 1	1546	Zastavané plochy a	16	1		

PARCELY registra "C" evidované na katastrálnej mape

Parcelné číslo	Výmera v m2	Druh pozemku	Spôsob využ. p.	Umiest. pozemku	Právny vzťah	Druh ch.n.
2651/ 2	6818	nádvoria Zastavané plochy a nádvoria	18	1		
2655/ 1	1343	Zastavané plochy a nádvoria	16	1		
2658	885	Zastavané plochy a nádvoria	18	1		
2660	379	Zastavané plochy a nádvoria	16	1		
2661	2112	Ostatné plochy	29	1		
2662/ 1	936	Zastavané plochy a nádvoria	18	1		
2663	603	Zastavané plochy a nádvoria	16	1		
2665/ 1	1559	Ostatné plochy	37	1		
2667/ 1	2053	Zastavané plochy a nádvoria	16	1		
2667/ 2	4887	Zastavané plochy a nádvoria	18	1		
2667/ 4	1489	Zastavané plochy a nádvoria	16	1		
2667/ 5	598	Zastavané plochy a nádvoria	16	1		
2667/ 6	1421	Zastavané plochy a nádvoria	16	1		
2667/ 7	128	Zastavané plochy a nádvoria	16	1		
2667/ 9	10	Zastavané plochy a nádvoria	16	1		
2667/ 10	5855	Ostatné plochy	30	1		

Legenda:

Spôsob využívania pozemku:

15 - Pozemok, na ktorom je postavená bytová budova označená súpisným číslom

29 - Pozemok, na ktorom je okrasná záhrada, uličná a sídlisková zeleň, park a iná funkčná zeleň a lesný pozemok na rekreačné a poľovnícke využívanie

37 - Pozemok, na ktorom sú skaly, svahy, rokliny, výmole, vysoké medze s krovím alebo kamením a iné plochy, ktoré neposkytujú trvalý úžitok

22 - Pozemok, na ktorom je postavená inžinierska stavba - cestná, miestna a účelová komunikácia, lesná cesta, poľná cesta, chodník, nekryté parkovisko a ich súčasť

17 - Pozemok, na ktorom je postavená budova bez označenia súpisným číslom

30 - Pozemok, na ktorom je ihrisko, štadión, kúpalisko, športová dráha, autokemp, táborisko a iné

18 - Pozemok, na ktorom je dvor

16 - Pozemok, na ktorom je postavená nebytová budova označená súpisným číslom

Umiestnenie pozemku:

1 - Pozemok je umiestnený v zastavanom území obce

### Stavby

Súpisné číslo	na parcele číslo	Druh stavby	Popis stavby	Druh ch.n.	Umiest. stavby
98	669/ 1	12	poliklinika		1
Právny vzťah k parcele na ktorej leží stavba 98 nie je evidovaný na liste vlastníctva.					
98	669/ 3	12	poliklinika		1
Právny vzťah k parcele na ktorej leží stavba 98 je evidovaný na liste vlastníctva číslo 2198.					
98	670/ 1	12	poliklinika		1
Právny vzťah k parcele na ktorej leží stavba 98 nie je evidovaný na liste vlastníctva.					
716	355	12	sanat.Donnerova 1		1
Právny vzťah k parcele na ktorej leží stavba 716 nie je evidovaný na liste vlastníctva.					
3254	2530/ 23	11	ŠUV Dúbravská cesta		1
Právny vzťah k parcele na ktorej leží stavba 3254 je evidovaný na liste vlastníctva číslo 1500.					
3254	2530/ 24	11	ŠUV Dúbravská cesta		1
Právny vzťah k parcele na ktorej leží stavba 3254 je evidovaný na liste vlastníctva číslo 1500.					
3324	2575/ 5	10	rodinný dom		1
3392	2574/ 1	12	učebne		1
3392	2575/ 6	12	telocvičňa - bazén		1
3392	2575/ 7	12	ubytov. zariadenie		1
3392	2575/ 8	20	úpravovňa vody		1

## Stavby

Súpisné číslo	na parcele číslo	Druh stavby	Popis stavby	Druh ch.n.	Umiest. stavby
3392	2575/ 10	12	chodba - šatňa		1
3395	2638	11	škola a slobodáreň		1
3396	2639	11	škola		1
3397	2641	13	slobodáreň a ubyt.		1
3398	2642	11	škola		1
3409	2655/ 1	12	ÚSS pre TPM-Internát		1
5853	2530/ 25	18	Dúbravská cesta		1
Právny vzťah k parcele na ktorej leží stavba 5853 je evidovaný na liste vlastníctva číslo 1500.					
5963	2575/ 13	12	skautský klub		1
5964	2575/ 12	12	skleník		1
5965	2575/ 11	7	garáže		1
5970	2644	7	garáže		1
5971	2667/ 1	11	kult. miestnosť		1
6013	2663	18	ÚSS pre TPM-kotolňa		1
6014	2648/ 1	12	ÚSS pre TPM-učebňa		1
6015	2651/ 1	12	ÚSS pre TPM-lôž.časť		1
6031	2647/ 3	20	prevádzková budova		1
6032	2660	20	skleník		1
6033	2645/ 3	20	prevádzková budova		1
6034	2645/ 4	7	garáže		1
6035	2645/ 5	7	garáže		1
6036	2667/ 4	20	hala		1
6037	2667/ 5	20	hala		1
6038	2667/ 6	19	telocvičňa		1
6039	2667/ 7	18	kotolňa		1
6041	2667/ 9	18	trafostanica		1

### Legenda:

#### Druh stavby:

20 - Iná budova

13 - Budova ubytovacieho zariadenia

10 - Rodinný dom

7 - Samostatne stojaca garáž

18 - Budova technickej vybavenosti sídla (vymenníková stanica, budova na rozvod energií, čerpacia a prečerpávacía stanica, úpravňa vody, transformačná stanica a rozvodňa, budova vodojemu alebo čistiareň odpadových vôd a iné)

12 - Budova zdravotníckeho a sociálneho zariadenia

11 - Budova pre školstvo, na vzdelávanie a výskum

19 - Budova pre šport a rekreačné účely

#### Kód umiestnenia stavby:

1 - Stavba postavaná na zemskom povrchu

## ČASŤ B: VLASTNÍCI A INÉ OPRÁVNENÉ OSOBY

**Por. číslo** **Priezvisko, meno (názov), rodné priezvisko, dátum narodenia, rodné číslo (IČO) a Spoluvlastnícky podiel miesta trvalého pobytu (sídlo) vlastníka**

Účastník právneho vzťahu:

**Vlastník**

1 Bratislavský samosprávny kraj, Sabinovská 16, Bratislava, PSČ 820 05,  
SR

1 / 1

**IČO :**

Titul nadobudnutia	Delimitačný protokol o odovzdaní a prevzatí nehnuteľného majetku zo dňa 24.10.2002 - Vz 517/03
Titul nadobudnutia	Žiadosť o zápis č. 5250/2003 zo dňa 9.7.2003 - Vz 570/04
Titul nadobudnutia	Žiadosť č. ORGSM 76/2004-3 zo dňa 26.1.2004 o zápis delimitačného protokolu - Vz 1320/04
Titul nadobudnutia	Žiadosť č. ORGSM 76/2004-3 zo dňa 9.2.2004 o zápis delimitačného protokolu zo dňa 29.1.2004 - Vz 1695/04
Titul nadobudnutia	Žiadosť č. ORGSM 76/42/2004 zo dňa 19.7.2004 o zápis stavieb a GP č. 20/2004 - Vz 2247/04
Titul nadobudnutia	Žiadosť č. ORGSM 76/21/2004 o zápis stavieb a GP č. 52/2004 - Vz 2392/04
Titul nadobudnutia	Dohoda o urovaní podľa V 6175/06 z 29.11.2006 - Vz 3737/06
Titul nadobudnutia	Delimitačný protokol o odovzdaní a prevzatí majetkového práva zo dňa 30.06.2006, GP č. 42/2006 - Z 1644/06, Vz 29/07

## ČASŤ C: ĽARCHY

Por.č.:

Vecné bremeno podľa § 22 a nasl. Zákona č. 79/1957 Zb. o výrobe, rozvoje a spotrebe elektriny (elektrizačný zákon) v spojení s § 69 ods. 10 zákona č. 656/2004 Z.z. o energetike a o zmene niektorých zákonov v prospech spoločnosti ZSE Distribúcia, a.s., IČO 36361518, podľa geometrického plánu č.35735325-164/2011 na pozemky registra C-KN parc.č.2574/1, 2575/1, 2575/6, 2575/12, 2575/13, týkajúce sa elektroenergetického zariadenia - 2x110 kV vedenie č.8208 na trase Rz Pionierska - Rz Lamač a vedenia č. 8834 na trase PPC - Rz Lamač, Z-2749/12

Vecné bremeno - právo zriadenia a uloženia elektroenergetickej stavby, užívania, prevádzkovania, údržby, opravy a úpravy, rekonštrukcie, a iné stavebné úpravy elektroenergetickej stavby, jej odstránenie, a za tým účelom vstup, prechod a prejazd peši, motorovými a nemotorovými dopravnými prostriedkami, strojmi a mechanizmami za oprávneným a ním povereným osobám cez pozemok registra C KN parc.č. 2575/1 v rozsahu vyznačenom podľa geometrického plánu č. 19/2013, č. over. 930/2013 v prospech Západoslovenská distribučná, a.s. (IČO 36361518) podľa V-29324/13 zo dňa 10.01.2014

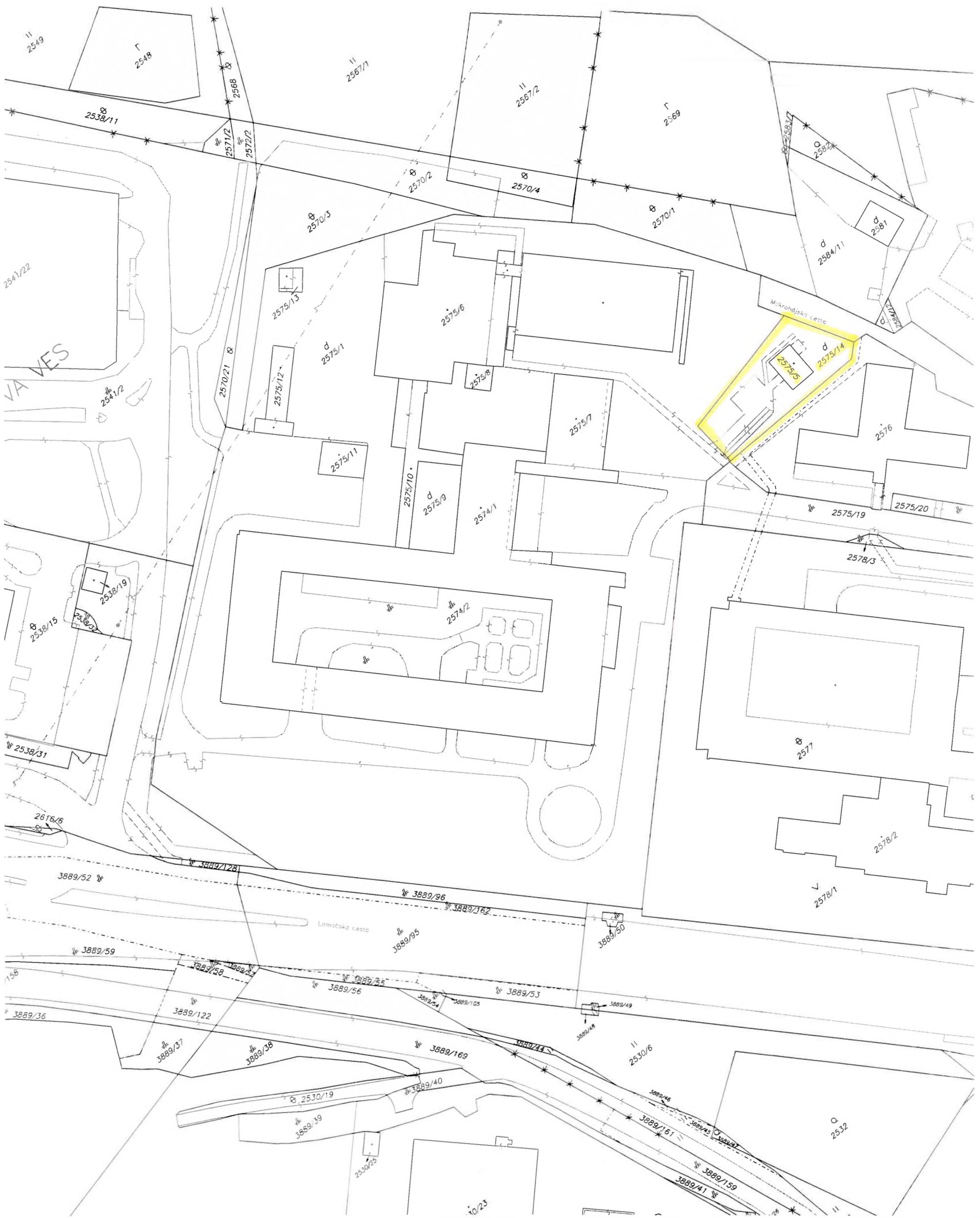
- 1 Právo z vecného bremena in rem - spočívajúce v práve prejazdu a prechodu vozidlami s hmotnosťou do 7,5 t cez pozemok registra C KN parc. č. 2671/21 v prospech vlastníka pozemku registra C KN parc. č. 2667/2 podľa V-17758/15 zo dňa 20.07.2015

Iné údaje:


- 1 Rozhodnutie Obv. pozemkového úradu v Bratislave č. 1850/2005/RCE-1 zo dňa 11.8.2005 o zmene druhu pozemku - Vz 2893/05
- 1 Rozhodnutie Obv. pozemkového úradu v Bratislave č. 1850/2005/RCE zo dňa 12.8.2005 o odňatí poľnohosp. pôdy z poľnohosp. pôdneho fondu - Vz 2895/05
- 1 Zápis GP č. 73/07, žiadosť č.100241/2007 z 20.09.2007 - Vz 843/08
- 1 Kolaudačné rozhodnutie č. SÚ-2010/9386/2482/KR/Jak zo dňa 14.07.2010, GP č.109/2010, Z-1546/11
- 1 Rozhodnutie o odstránení stavby - vrátnica č. KV/SU/3477/2012/17166/KJ zo dňa 14.12.2012, V-22244/12
- 1 Zápis GP č.47/2010 (úradne overený pod č.2736/10) a GP č.5/2012 (úradne overený pod č.651/12), V-22244/12

Poznámka:

Bez zápisu.



Organizácia <b>Katastrálny úrad v Bratislave</b> Správa katastra pre hl. m. SR BA, B-Ružová dolina 27	Okres <b>Bratislava IV</b> Číslo zákazky <b>9/2224/2012</b>	Obec <b>BA-m.č. KARLOVA VES</b> Mapový list č. <b>STUPAVA 0-8/41, 0-8/32</b>	Kat. územie <b>Karlova Ves</b> Mierka <b>1 : 1000</b> Kód <b>1</b>
<b>KÓPIA KATASTRÁLNEJ MAPY</b> na parcelu: <b>2574/1, 2, 2575/1, 6-14--</b>			
Vyhotovil			
Dňa <b>03.05.2012</b>	Meno <b>Marianna Kontilová</b>		





**Domov sociálnych služieb a zariadenie pre seniorov KAŠTIEĽ, Hlavná 13, Stupava :**

Areál DSS tvorí kaštieľ (súpisné číslo 380), ktorý je zapísaný v zozname národných kultúrnych pamiatok. Súčasťou areálu je park o celkovej rozlohe 41913 m<sup>2</sup>, ktorý je takisto zapísaný v zozname národných kultúrnych pamiatok pod číslom 540/1 a 540/2. Areálu sa dotýkajú parcely č. 725/1 o výmere 3 687m<sup>2</sup>, 725/2 – vodné plochy o výmere 216m<sup>2</sup>, 726/1 o výmere 27 986m<sup>2</sup> a parc.č. 730/1 o výmere 10 024m<sup>2</sup>. Kaštieľ aj park sú evidované na LV č. 1692 , parc.č. 724 ,pre katastrálne územie Stupava vo vlastníckom podiele 1/1. Budova kaštieľa je poistená, výška poistného 4.524,- eur.

Účtovná hodnota nehnuteľného majetku v správe DSS k 31.12.2015 je :

- stavieb 3.219.753,42 €
- pozemkov 1.860.428,27 €

Prehľad zmlúv o nájme nebytového priestoru platných v roku 2015

<i>nájomca</i>	<i>predmet nájmu+výmera v m<sup>2</sup></i>	<i>doba nájmu od - do</i>	<i>ročná výška nájmu v €</i>
skupina historického šermu URSUS	nebytové priestory - 58m <sup>2</sup>	od 15.3.2013-neurčito	348,00 €



/budova súp.č. 380, situovaná na parcele č. 724/



Úrad geodézie, kartografie a katastra Slovenskej republiky  
**VÝPIS Z KATASTRA NEHNUTEĽNOSTÍ**

Okres: **Malacky**  
Obec: **STUPAVA**  
Katastrálne územie: **Stupava**

Vytvorené cez katastrálny portál

Dátum vyhotovenia **12.12.2015**  
Čas vyhotovenia: **16:49:47**

**VÝPIS Z LISTU VLASTNÍCTVA č. 1692**

ČASŤ A: MAJETKOVÁ PODSTATA

**PARCELY registra "C" evidované na katastrálnej mape**

Parcelné číslo	Výmera v m <sup>2</sup>	Druh pozemku	Spôsob využ. p.	Umiest. pozemku	Právny vzťah	Druh ch.n.
719/ 1	7081	Ostatné plochy	29	1		, 201
<b>724</b>	5424	Zastavané plochy a nádvorí	16	1		, 201
<b>725/ 1</b>	3687	Ostatné plochy	29	1		, 201
<b>725/ 2</b>	216	Vodné plochy	12	1		
<b>726/ 1</b>	27986	Ostatné plochy	29	1		, 201
<b>730/ 1</b>	10024	Ostatné plochy	37	1		, 201
3907/ 1	8735	Zastavané plochy a nádvorí	22	1		
3907/ 2	11813	Zastavané plochy a nádvorí	22	2		

Legenda:

Spôsob využívania pozemku:

29 - Pozemok, na ktorom je okrasná záhrada, uličná a sídlisková zeleň, park a iná funkčná zeleň a lesný pozemok na rekreačné a poľnohospodárske využitie

22 - Pozemok, na ktorom je postavená inžinierska stavba - cestná, miestna a účelová komunikácia, lesná cesta, poľná cesta, chodník, nekryté parkovisko a ich súčasti

37 - Pozemok, na ktorom sú skaly, svahy, rokliny, výmole, vysoké medze s krovím alebo kamením a iné plochy, ktoré neposkytujú trvalý úžitok

12 - Vodná plocha (jazero, umelá vodná nádrž, odkryté podzemné vody - štrkovisko, bagrovisko a iné)

16 - Pozemok, na ktorom je postavená nebytová budova označená súpisným číslom

Druh chránenej nehnuteľnosti:

201 - Nehnuteľná kultúrna pamiatka (národná kultúrna pamiatka)

Umiestnenie pozemku:

2 - Pozemok je umiestnený mimo zastavaného územia obce

1 - Pozemok je umiestnený v zastavanom území obce

**Stavby**

Súpisné číslo	na parcele číslo	Druh stavby	Popis stavby	Druh ch.n.	Umiest. stavby
<b>380</b>	724	15	admin. budova		1

Legenda:

Druh stavby:

15 - Administratívna budova

Kód umiestnenia stavby:

1 - Stavba postavaná na zemskom povrchu

**ČASŤ B: VLASTNÍCI A INÉ OPRÁVNENÉ OSOBY**

Por. číslo Priezvisko, meno (názov), rodné priezvisko, dátum narodenia, rodné číslo (IČO) a Spoluvlastnícky podiel miesto trvalého pobytu (sídlo) vlastníka

Účastník právneho vzťahu:

Vlastník

1 Bratislavský samosprávny kraj, Sabinovská 16, Bratislava - Ružinov,  
PSČ 820 05, SR

1 / 1

IČO :

Tituly nadobudnutia LV:

Krajský úrad v Bratislave, Rozhodnutie č.1067/98-pred. zo dňa  
1.7.1998

Z-123/03, Delimitačný protokol o odovzdaní a prevzatí nehnuteľného majetku podľa § 3 zákona č.446/2001 Z.z.

o majetku vyšších územných celkov

Z-525/06 - Dohoda o prechode majetku štátu v zmysle zák. č. 135/1961 Zb.z. v znení zák. 446/2001 Z.z. o majetku vyšších územných celkov, Delimitačný protokol o odovzdaní a prevzatí pozemkov parc.č. 3907/1 a 3907/2 - 165/06

R-230/06 - Zápis zmeny adresy sídla - 894/06

### ČASŤ C: ŤARCHY

Por.č.:

Pálffyovsky kaštieľ: Zapísaný v ústrednom zozname kultúrnych pamiatok SR pod č.540/1, s.č.380, parc.č.724

Park: Zapísaný v ústrednom zozname kultúrnych pamiatok SR pod č.540/2, parc.č.726/1

Park zapísaný v Ústrednom zozname pamiatkového fondu SR pod číslom 540/2, parc.č.719/1,725/1,730/1

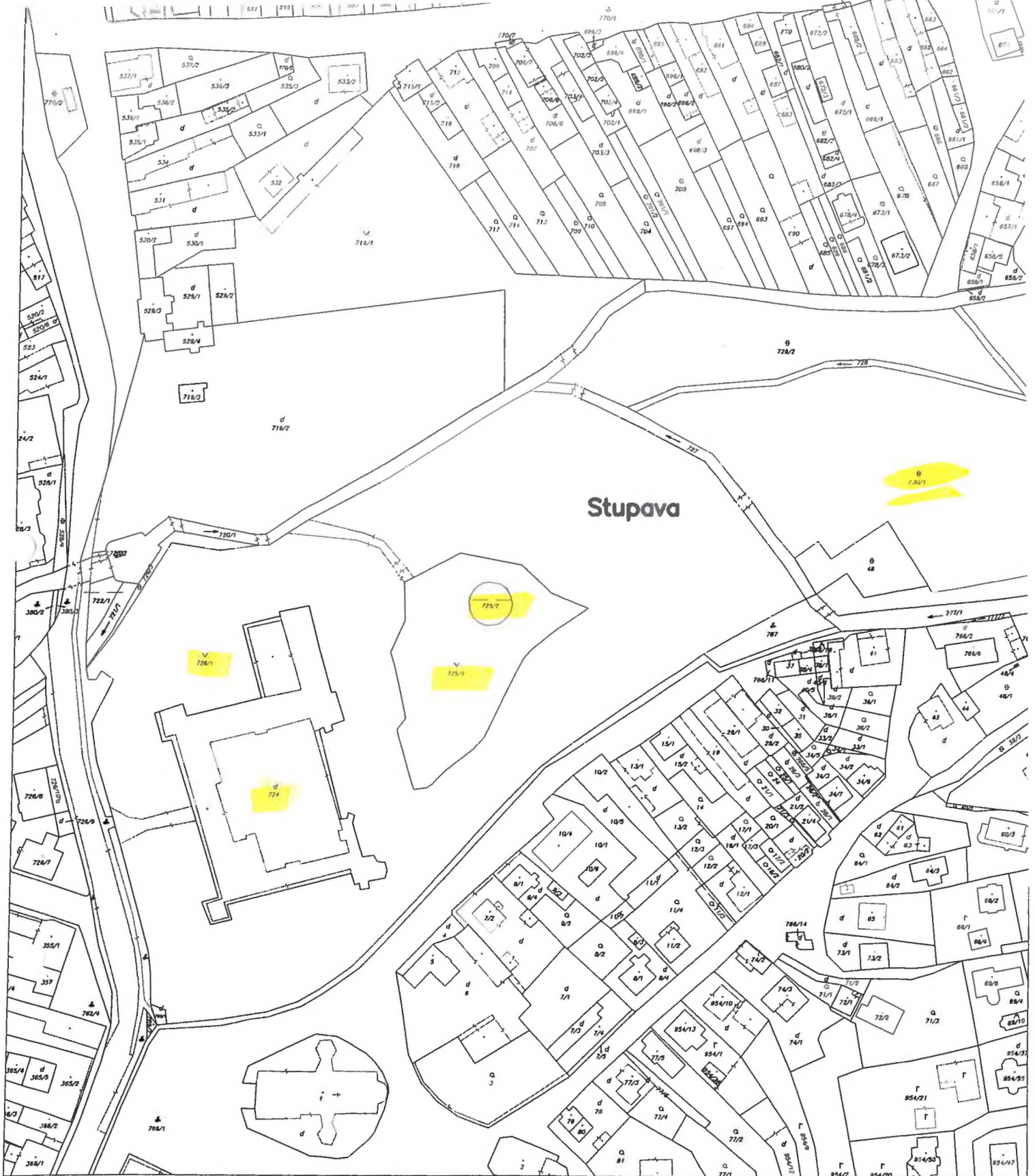
Z-3592/13: Vecné bremeno podľa § 22 a nasl. Zákona č.79/1957 Zb. o výrobe, rozvode a spotrebe elektriny (elektrizačný zákon) v spojení s § 96 ods. 4 zákona č. 251/2012 Z.z. o energetike a o zmene niektorých zákonov v prospech spoločnosti ZSE distribučná, a.s., IČO: 36 361 518, so sídlom Čulenova 6, 816 47 Bratislava podľa GP č. 35 735 325 - 95-1/2013 na pozemku C-KN parc.č. 3907/2 týkajúce sa elektroenergetického zariadenia: 1x22 kV VN linka č. 604 na trase Tr Stupava - Cevaservis TS 62-29. -1/14



Iné údaje:

Bez zápisu.

Poznámka:

Bez zápisu.



Organizácia <b>Katastrálny úrad Bratislava</b> Správa katastra <b>Malacky</b>	Okres <b>Malacky</b>	Obec <b>STUPAVA</b>	Kat. územie <b>Stupava</b>
	Číslo zákazky <b>340 /2012</b>	Mapový list č. <b>STUPAVA 0-2/31, 0-2/33, 0-3/11, 1-2/42, 1-2/44, 1-3/22</b>	Mierka <b>1 : 2000</b> Kód <b>3</b>
<b>KÓPIA KATASTRÁLNEJ MAPY</b> na parcelu: <b>719/1.724 725/1 725/2.726/1.730/1</b>			
Vyhotovil			
Dňa <b>17.05.2012</b>	Meno <b>Ing.Majzlíková</b>		
  zčiatka a podpis			

333 úseň Stupava

**Domov sociálnych služieb, č. 19, Plavecké Podhradie :**

Areál zariadenia tvoria pozemky evidované na LV č. 1042 a budovy :

- súpisné číslo 19 – slúžiaca pre ubytovanie klientov
- súpisné číslo 287 – vstupný objekt, vrátnica, kotolňa
- súpisné číslo 288 – zdravotný a stravovací blok
- súpisné číslo 289 – administratívna a spoločenská budova
- súpisné číslo 290 – slúžiaca na ubytovanie klientov
- súpisné číslo 291 – správa budov.

Všetky nehnuteľnosti sú vo vlastníctve BSK v podiele 1/1.

Nehnuteľný majetok nie je poistený.

Účtovná hodnota nehnuteľného majetku v správe DSS k 31.12.2015 je :

- stavieb           3.974.742,42 €
- pozemkov         23.064,17 €

**budova vrátnice a kotolňa : súpisné číslo 287 (parcelné číslo 1476/4) :**



budova - administratívna : súpisné číslo 289 (parcelné číslo 1476/8) :



budova – ubytovanie klientov : súpisné číslo 19 a 289 (parcelné číslo 1476/9,52 a 1476/17) :



budova – ubytovanie klientov (poschodie) – pracovňa, keramická dielňa (prízemie) : súpisné číslo 291 (parcelné číslo 1476/19) :



budova – zdravotný a stravovací trakt : súpisné číslo 288 (parcelné číslo 1476/53) :





## VÝPIS Z KATASTRA NEHNUTEĽNOSTÍ

Okres: Malacky

Vytvorené cez katastrálny portál

Obec: PLAVECKÉ PODHRADIE

Dátum vyhotovenia 12.12.2015

Katastrálne územie: Plavecké Podhradie

Čas vyhotovenia: 16:34:17

## VÝPIS Z LISTU VLASTNÍCTVA č. 1042

ČASŤ A: MAJETKOVÁ PODSTATA

## PARCELY registra "C" evidované na katastrálnej mape

Parcelné číslo	Výmera v m <sup>2</sup>	Druh pozemku	Spôsob využ. p.	Umiest. pozemku	Právny vzťah	Druh ch.n.
806/ 2	2084	Ostatné plochy	37	2		
809/ 2	82	Vodné plochy	11	2		
1432	2489	Zastavané plochy a nádvorí	22	2		
1433	2629	Zastavané plochy a nádvorí	22	2		
1475	13041	Zastavané plochy a nádvorí	22	2		
1476/ 3	5588	Zastavané plochy a nádvorí	17	2		
1476/ 4	308	Zastavané plochy a nádvorí	16	2		
1476/ 5	230	Zastavané plochy a nádvorí	18	2		
1476/ 8	246	Zastavané plochy a nádvorí	16	2		
1476/ 9	318	Zastavané plochy a nádvorí	16	2		
1476/ 17	317	Zastavané plochy a nádvorí	16	2		
1476/ 19	246	Zastavané plochy a nádvorí	16	2		
1476/ 51	587	Zastavané plochy a nádvorí	15	2		
1476/ 52	444	Zastavané plochy a nádvorí	16	2		
1476/ 53	781	Zastavané plochy a nádvorí	16	2		
1476/ 54	317	Zastavané plochy a nádvorí	18	2		
1476/ 55	229	Zastavané plochy a nádvorí	18	2		
1476/ 56	112	Zastavané plochy a nádvorí	18	2		
1476/ 57	1684	Zastavané plochy a nádvorí	22	2		
1476/ 58	12495	Zastavané plochy a nádvorí	18	2		
2116/ 1	379	Zastavané plochy a nádvorí	22	2		
2116/ 2	50	Zastavané plochy a nádvorí	22	1		
2117	15962	Zastavané plochy a nádvorí	22	2		
2164	1953	Zastavané plochy a nádvorí	22	2		
2165	10319	Zastavané plochy a nádvorí	22	2		
2180	978	Zastavané plochy a nádvorí	22	2		

Legenda:

Spôsob využívania pozemku:

15 - Pozemok, na ktorom je postavená bytová budova označená súpisným číslom

## PARCELY registra "C" evidované na katastrálnej mape

**Parcelné číslo**    **Výmera v m2**    **Druh pozemku**    **Spôsob využ. p.**    **Umiest. pozemku**    **Právny vzťah**    **Druh ch.n.**

22 - Pozemok, na ktorom je postavená inžinierska stavba - cestná, miestna a účelová komunikácia, lesná cesta, poľná cesta, chodník, nekryté parkovisko a ich súčasť  
 37 - Pozemok, na ktorom sú skaly, svahy, rokliny, výmole, vysoké medze s krovím alebo kamením a iné plochy, ktoré neposkytujú trvalý úžitok  
 17 - Pozemok, na ktorom je postavená budova bez označenia súpisným číslom  
 11 - Vodný tok (prírodný - rieka, potok; umelý - kanál, náhon a iné)  
 18 - Pozemok, na ktorom je dvor  
 16 - Pozemok, na ktorom je postavená nebytová budova označená súpisným číslom

Umiestnenie pozemku:

2 - Pozemok je umiestnený mimo zastavaného územia obce  
 1 - Pozemok je umiestnený v zastavanom území obce

## PARCELY registra "E" evidované na mape určeného operátu

Parcelné číslo	Výmera v m2	Druh pozemku	Pôvodné k.ú.	Počet č. UO	Umiest pozemku
2322/ 2	25	Ostatné plochy	0		2
2324/ 2	21	Ostatné plochy	0		2

Legenda:

Umiestnenie pozemku:

2 - Pozemok je umiestnený mimo zastavaného územia obce

## Stavby

Súpisné číslo	na parcele číslo	Druh stavby	Popis stavby	Druh ch.n.	Umiest. stavby
19	1476/ 9	20	Budova pre ubytovanie klientov		1
19	1476/ 52	20	Budova pre ubytovanie klientov		1
287	1476/ 4	20	Vstupný objekt,vrátnica,kotolňa		1
288	1476/ 53	20	Zdravotný a stravovací blok		1
289	1476/ 8	20	Administratívna a spoločenská budova		1
290	1476/ 17	20	Budova pre ubytovanie klientov		1
291	1476/ 19	20	správa budov		1

Legenda:

Druh stavby:

20 - Iná budova

Kód umiestnenia stavby:

1 - Stavba postavaná na zemskom povrchu

## ČASŤ B: VLASTNÍCI A INÉ OPRÁVNENÉ OSOBY

**Por. číslo**    **Priezvisko, meno (názov), rodné priezvisko, dátum narodenia, rodné číslo (IČO) a Spoluvlastnícky podiel**  
**miesto trvalého pobytu (sídlo) vlastníka**

Účastník právneho vzťahu:

**Vlastník**

1 Bratislavský samosprávny kraj, Sabinovská 16, Bratislava, PSČ 820 05,  
 SR

1 / 1

**IČO :**

Titul nadobudnutia    Z -259/06:Zápis stavieb,prev.geom.plánu č.64/05 -9/06

Titul nadobudnutia    R-230/06 - Zápis zmeny adresy sídla - 51/06

Titul nadobudnutia    Z-398/08:Zápis vlastníckého práva na základe dodatku č.1/2007k delimitačnému protokolu o odovzdaní a prevzatí majetku v súlade s § 24b ods.6 zákona č.135/1961 Zb. (par.č.1432,par.č.1433,par.č.1475,par.č.2116/1,par.č.2116/2, par.č.2117,par.č.2164,par.č.2165,par.č.2180) -27/08

**Tituly nadobudnutia LV:**

VI.č.1 - Kúpna zmluva V-87/03 - 15/03

Z-1771/04:Odstránenie stavby -47/04

## ČASŤ C: ŤARCHY

### Por.č.:

Z-4309/13 - Vecné bremeno podľa § 22 a nasl. Zákona č. 79/1957 Zb. o výrobe, rozvode a spotrebe elektriny (elektrizačný zákon) v spojení s § 96 ods. 4 zákona č. 251/2012 Z.z. o energetike a o zmene a doplnení niektorých zákonov v prospech spoločnosti ZSE distribučná, a.s., IČO: 36 361 518, so sídlom Čulenova 6, 816 47 Bratislava podľa GP č. 35 735 325 - 123-15/2013 na pozemku C-KN parc.č. 2117 týkajúce sa

elektroenergetického zariadenia: 1x22 kV VN linka č. 216 na trase Rz Senica - Rz Stupava. - 80/13

Z-4795/13: Vecné bremeno podľa § 22 a nasl. Zákona č.79/1957 Zb. o výrobe, rozvode a spotrebe elektriny (elektrizačný zákon) v spojení s § 96 ods. 4 zákona č. 251/2012 Z.z. o energetike a o zmene niektorých zákonov v prospech spoločnosti ZSE distribučná, a.s., IČO: 36 361 518, so sídlom Čulenova 6, 816 47 Bratislava podľa GP č. 35 735 325 - 123-14/2013 na pozemku C-KN parc.č. 1475 týkajúce sa elektroenergetického zariadenia: 1x22 kV VN linka č. 216 na trase Rz Senica - Rz Stupava. -82/13

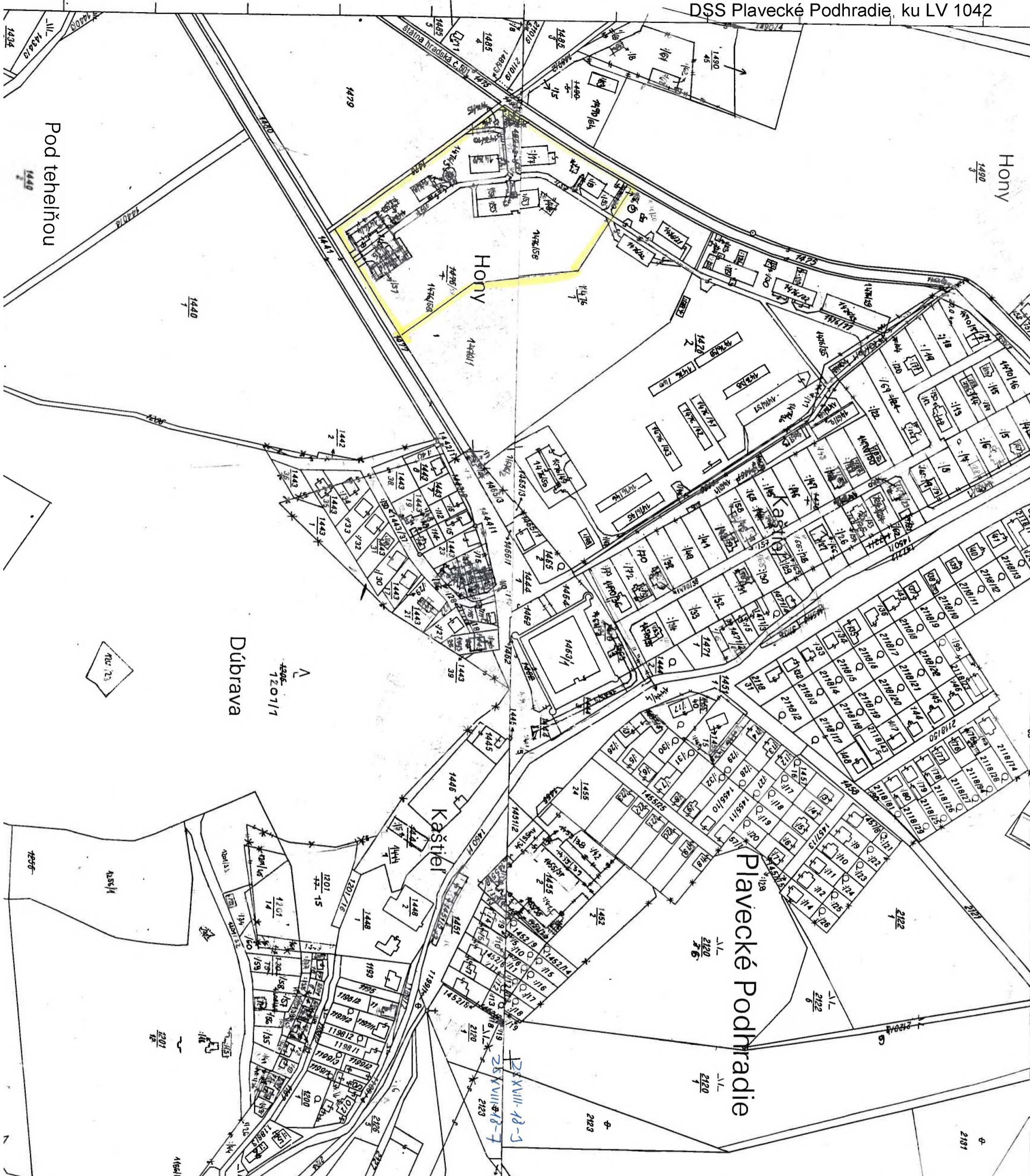
Z-4310/13: Vecné bremeno podľa § 22 a nasl. Zákona č.79/1957 Zb. o výrobe, rozvode a spotrebe elektriny (elektrizačný zákon) v spojení s § 96 ods. 4 zákona č. 251/2012 Z.z. o energetike a o zmene niektorých zákonov v prospech spoločnosti ZSE distribučná, a.s., IČO: 36 361 518, so sídlom Čulenova 6, 816 47 Bratislava podľa GP č. 35 735 325 - 123-4/2013 na pozemku C-KN parc.č. 2117,2165 týkajúce sa elektroenergetického zariadenia: 1x22 kV VN linka č. 216 na trase Rz Senica - Rz Stupava. -83/13


### Iné údaje:

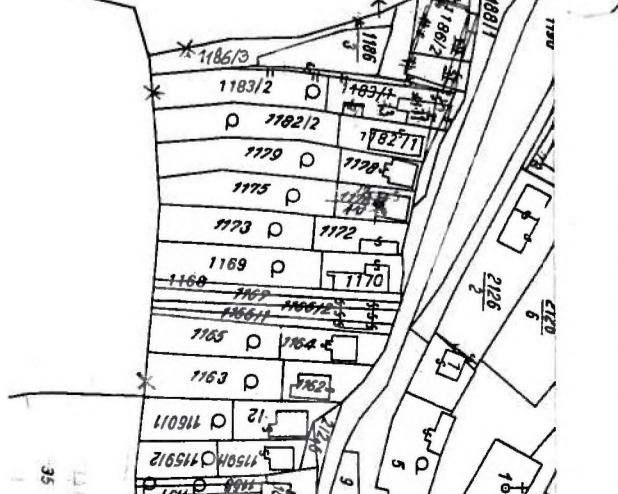
Bez zápisu.

### Poznámka:

Bez zápisu.



KATASTRALNY ÚRAD V BRATISLAVE  106 Správa katastra Malacky  VYHOTOVIL: ING. MASZLIKOVÁ  DŇA: 17.5.2022	OKRES : Malacky Číslo zákazky 270/202	OBEC: PL. PODHRADIE MAP. LIST: 25 XVIII-18-3 25 XVIII-18-7	KAT. ÚZ. : PL. PODHRADIE MIERKA: 1: 2830
	KÓPIA Z KATASTRÁLNEJ MAPY  Na parcelu:		
		 Pečiatka a podpis	



**Domov sociálnych služieb a zariadenie podporovaného bývania MEREMA, Pri starom mlyne, Modra – Harmónia**

Zariadenie spravuje 2 areáli :

- v Modre - Harmónii budovu súpisné číslo 3496 situovanej na parcele číslo 5653 vedenú na LV č. 3730
- v Modre – Kráľovej budovy a pozemky evidované na LV č. 5479. Jedná sa o budovy :
  - o pre sociálne účely súpisné číslo 1480 situovanú na parcele číslo 3210/2,3,6
  - o kotelňu súpisné číslo 1986 situovanú na parcele číslo 3210/5
  - o sklad súpisné číslo 1988 situovaný na parcele číslo 3210/8
  - o čerpačku odpadových vôd súpisné číslo 1985 situovanú na parcele číslo 3210/4
  - o smetník súpisné číslo 1987 situovaný na parcele číslo 3210/7.

Všetky budovy a prislúchajúce pozemky sú vo vlastníctve BSK v podiele 1/1. Nehnutelnosti nie sú poistené.

Účtovná hodnota nehnuteľného majetku v správe DSS k 31.12.2015 je :

- stavieb           1.258.853,12 €
- pozemkov         17.911,23 €

budova v Modre – Harmónii - súpisné číslo 3496 (parcelné číslo 5653) :





budova v Modre – Královci - súpisné číslo 1480 (parcelné číslo 3210/2.3.6) :





## VÝPIS Z KATASTRA NEHNUTEĽNOSTÍ

Okres: Pezinok

Vytvorené cez katastrálny portál

Obec: MODRA

Dátum vyhotovenia 20.01.2016

Katastrálne územie: Modra

Čas vyhotovenia: 07:45:50

## VÝPIS Z LISTU VLASTNÍCTVA č. 3730

ČASŤ A: MAJETKOVÁ PODSTATA

## PARCELY registra "C" evidované na katastrálnej mape

Parcelné číslo	Výmera v m2	Druh pozemku	Spôsob využ. p.	Umiest. pozemku	Právny vzťah	Druh ch.n.
5652/ 1	3168	Zastavané plochy a nádvorí	18	1		
5653	666	Zastavané plochy a nádvorí	16	1		

Legenda:

Spôsob využívania pozemku:

18 - Pozemok, na ktorom je dvor

16 - Pozemok, na ktorom je postavená nebytová budova označená súpisným číslom

Umiestnenie pozemku:

1 - Pozemok je umiestnený v zastavanom území obce

## Stavby

Súpisné číslo	na parcele číslo	Druh stavby	Popis stavby	Druh ch.n.	Umiest. stavby
3496	5653	20	BUDOVA		1

Legenda:

Druh stavby:

20 - Iná budova

Kód umiestnenia stavby:

1 - Stavba postavaná na zemskom povrchu

## ČASŤ B: VLASTNÍCI A INÉ OPRÁVNENÉ OSOBY

Por. číslo Priezvisko, meno (názov), rodné priezvisko, dátum narodenia, rodné číslo (IČO) a Spoluvlastnícky podiel miesta trvalého pobytu (sídlo) vlastníka

Účastník právneho vzťahu:

Vlastník

1 Bratislavský samosprávny kraj, Sabinovská 16, Bratislava - Ružinov, SK

1 / 1

IČO :

Titul nadobudnutia

Žiadosť o zápis č. ORGSM 76/2004-3

Titul nadobudnutia

Žiadosť o zmenu adresy

## ČASŤ C: ŤARCHY

Bez zápisu.

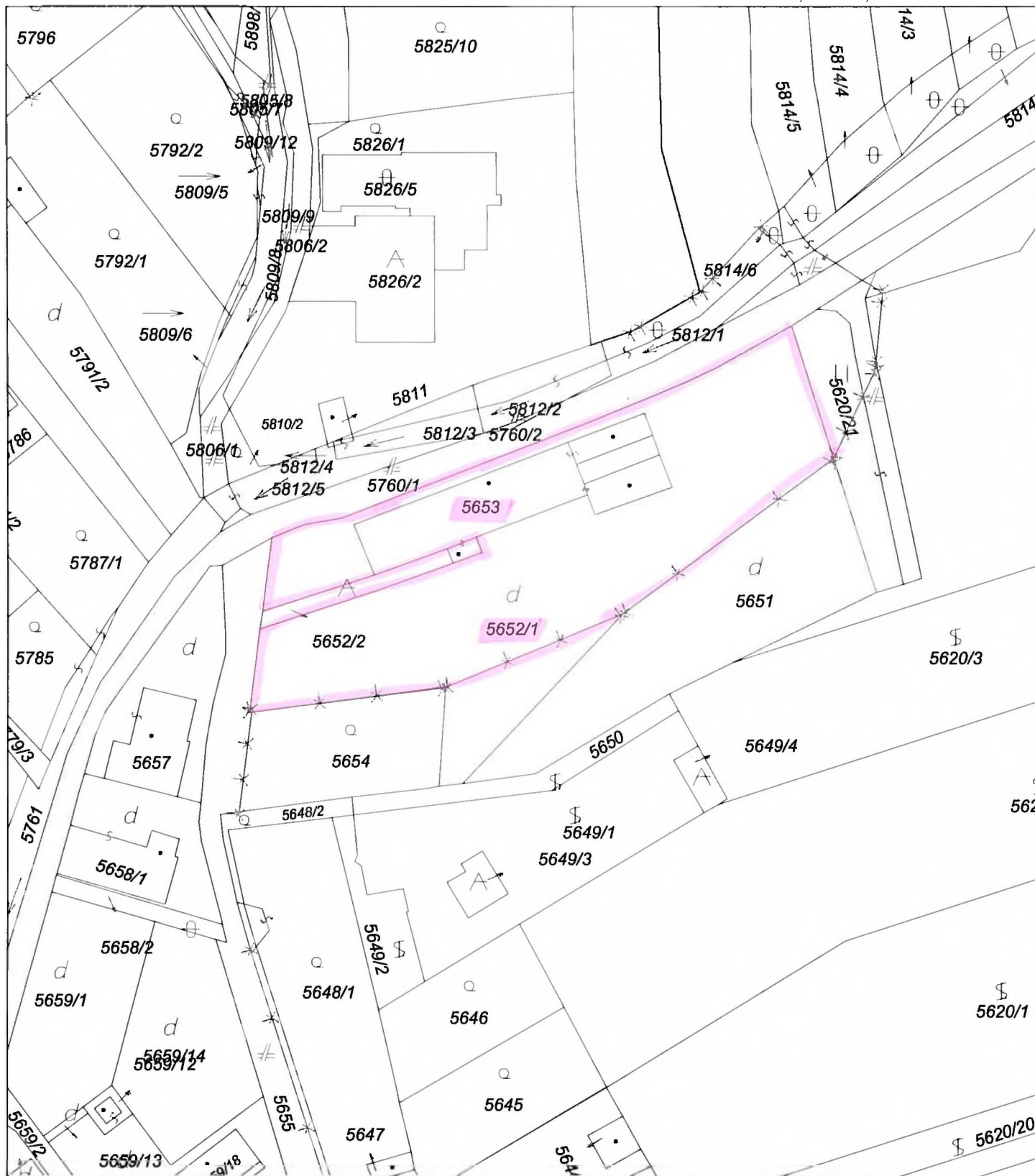
Iné údaje:

CAST POV.POZ.PARC.C.5346 VO VYMERE 28 M2 ODPADLA DO PARC.C.5650 MAJETKOPRAVNE NEUSPORIAD.-363/92

Poznámka:

Bez zápisu.





Názov organizácie	Okres Pezinok	Obec MODRA	K.ú. Modra
	Číslo zák. K1 1963/2012	Mapový list CASTA 2-9/34, CASTA 2-9/32	Mierka 1:1000
Správa katastra Pezinok	<b>KÓPIA Z KATASTRÁLNEJ MAPY</b>		
Vyhotovil	na parcelu 5652/1		
Dňa: 14.05.2012			
Meno: Tomáš Reznák			

Uhorská

## VÝPIS Z KATASTRA NEHNUTEĽNOSTÍ

Okres: Pezinok

Vytvorené cez katastrálny portál

Obec: MODRA

Dátum vyhotovenia 20.01.2016

Katastrálne územie: Modra

Čas vyhotovenia: 07:49:49

## VÝPIS Z LISTU VLASTNÍCTVA č. 5479

ČASŤ A: MAJETKOVÁ PODSTATA

## PARCELY registra "C" evidované na katastrálnej mape

Parcelné číslo	Výmera v m <sup>2</sup>	Druh pozemku	Spôsob využ. p.	Umiest. pozemku	Právny vzťah	Druh ch.n.
3210/ 1	3865	Zastavané plochy a nádvoria	18	1		
3210/ 2	834	Zastavané plochy a nádvoria	16	1		
3210/ 3	331	Zastavané plochy a nádvoria	16	1		
3210/ 4	22	Zastavané plochy a nádvoria	25	1		
3210/ 5	153	Zastavané plochy a nádvoria	25	1		
3210/ 6	50	Zastavané plochy a nádvoria	16	1		
3210/ 7	6	Zastavané plochy a nádvoria	25	1		
3210/ 8	33	Zastavané plochy a nádvoria	25	1		
5839/ 6	66	Zastavané plochy a nádvoria	25	1		

Legenda:

Spôsob využívania pozemku:

18 - Pozemok, na ktorom je dvor

16 - Pozemok, na ktorom je postavená nebytová budova označená súpisným číslom

25 - Pozemok, na ktorom je postavená ostatná inžinierska stavba a jej súčasti

Umiestnenie pozemku:

1 - Pozemok je umiestnený v zastavanom území obce

## Stavby

Súpisné číslo	na parcele číslo	Druh stavby	Popis stavby	Druh ch.n.	Umiest. stavby
1480	3210/ 2	12	Budova		1
1480	3210/ 3	12	Budova		1
1480	3210/ 6	12	Budova		1
1985	3210/ 4	20	Čerpačka odpad. vôd		1
1986	3210/ 5	20	Kotoľňa		1
1987	3210/ 7	20	Smetník		1
1988	3210/ 8	20	Sklad		1

Legenda:

Druh stavby:

20 - Iná budova

12 - Budova zdravotníckeho a sociálneho zariadenia

Kód umiestnenia stavby:

1 - Stavba postavaná na zemskom povrchu

## ČASŤ B: VLASTNÍCI A INÉ OPRÁVNENÉ OSOBY

Por. číslo Priezvisko, meno (názov), rodné priezvisko, dátum narodenia, rodné číslo (IČO) a Spoluvlastnícky podiel miesto trvalého pobytu (sídlo) vlastníka

Účastník právneho vzťahu:

Vlastník

1 Bratislavský samosprávny kraj, Sabinovská 16, Bratislava - Ružinov, SK

1 / 1

*Por. číslo Priezvisko, meno (názov), rodné priezvisko, dátum narodenia, rodné číslo (IČO) a Spoluvlastnícky podiel miesto trvalého pobytu (sídlo) vlastníka*

**IČO :**

Titul nadobudnutia	Žiadosť o zápis č. ORGSM 76/2004-3
Titul nadobudnutia	Žiadosť o zápis č. ORGSM-76/17/2004
Titul nadobudnutia	Žiadosť o zmenu ardesy

---

**ČASŤ C: ŤARCHY**

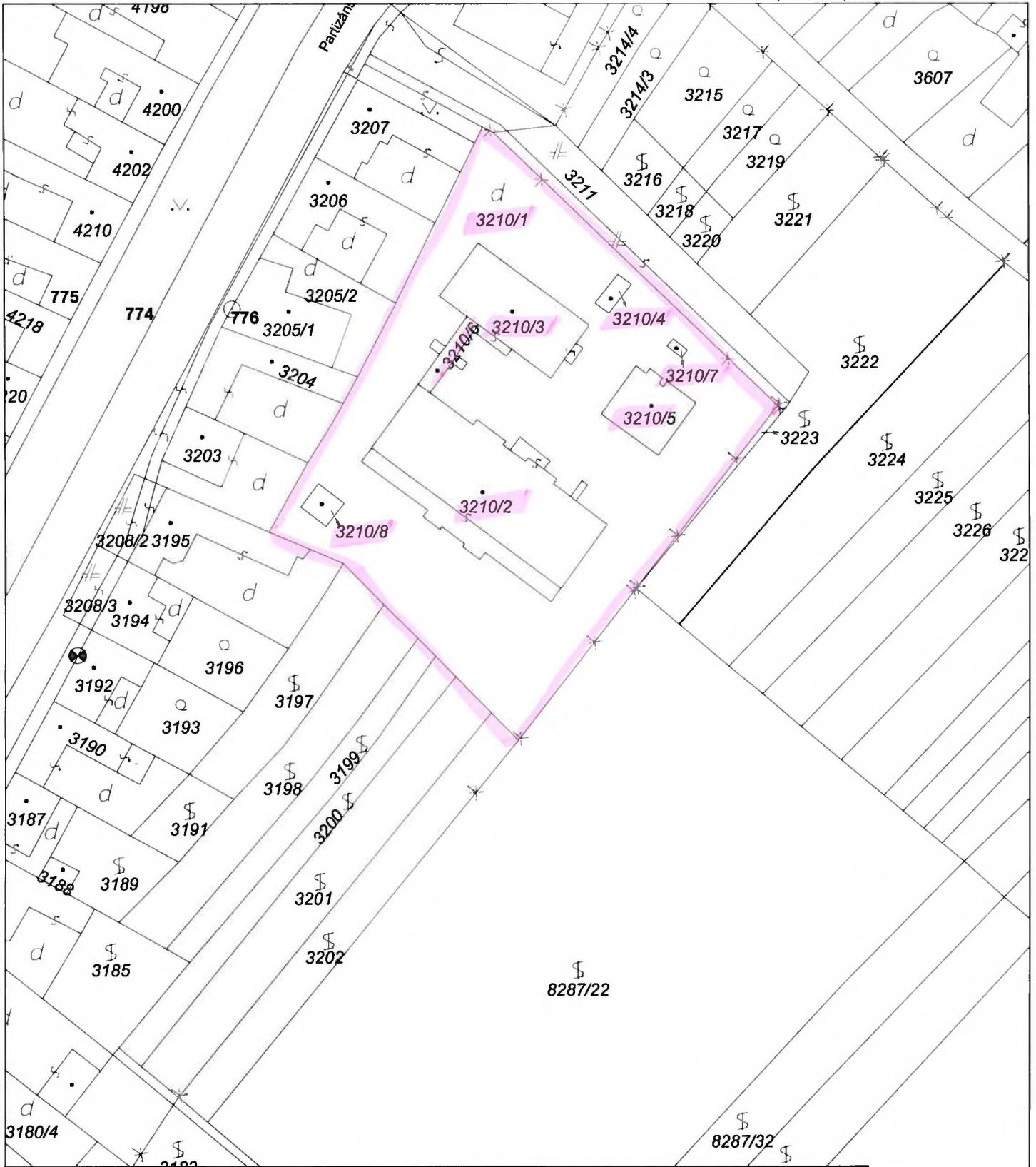
Bez zápisu.

**Iné údaje:**

Bez zápisu.

**Poznámka:**

Bez zápisu.



Názov organizácie	Okres Pezinok	Obec MODRA	K.ú. Modra
	Číslo zák. K1 1963/2012	Mapový list CASTA 2-9/42, CASTA 2-9/43, CASTA 2-	Mierka 1:1000
Správa katastra Pezinok	<b>KÓPIA Z KATASTRÁLNEJ MAPY</b>		
Vyhotovil	na parcelu 3210/1		
Dňa: 14.05.2012			
Meno: Tomáš Reznák	<i>Reznák</i>		

**Domov sociálnych služieb HESTIA, Jesenského 12, Pezinok**

DSS HESTIA má zverený do správy nehnuteľný majetok vedený na LV č. 7283 a 8613 v katastrálnom území Pezinok. Nehnuteľný majetok je vo vlastníctve BSK v podiele 1/1. Jedná sa o dom opatrovateľskej služby (súpisné číslo 280) a hospodársku budovu (súpisné číslo 4212). Majetok nie je poistený.

Na OS Pezinok je evidovaný spor s Jozefou Brízovou o určenie, že pozemky patria do pozostalosti. Vo veci sa koná. Súd odmietol odvolanie navrhovateľa.

Účtovná hodnota nehnuteľného majetku v správe DSS k 31.12.2015 je :

- stavieb 170.884,30 €
- pozemkov 117.829,93 €

budova súp.číslo 280 – hlavná budova





budova súp.číslo 4212 – hospodárska budova









## VÝPIS Z KATASTRA NEHNUTEĽNOSTÍ

Okres: Pezinok

Vytvorené cez katastrálny portál

Obec: PEZINOK

Dátum vyhotovenia 18.01.2016

Katastrálne územie: Pezinok

Čas vyhotovenia: 21:11:40

## VÝPIS Z LISTU VLASTNÍCTVA č. 7283

ČASŤ A: MAJETKOVÁ PODSTATA

## PARCELY registra "C" evidované na katastrálnej mape

Parcelné číslo	Výmera v m <sup>2</sup>	Druh pozemku	Spôsob využ. p.	Umiest. pozemku	Právny vzťah	Druh ch.n.
3093/ 1	400	Zastavané plochy a nádvoria	16	1		
3093/ 2	857	Zastavané plochy a nádvoria	18	1		
3093/ 3	300	Zastavané plochy a nádvoria	18	1		
3094/ 1	192	Zastavané plochy a nádvoria	18	1		
3094/ 3	77	Zastavané plochy a nádvoria	16	1		
4450/ 1	2705	Zastavané plochy a nádvoria	22	1		
4450/ 2	25	Zastavané plochy a nádvoria	22	1		
4450/ 3	294	Zastavané plochy a nádvoria	22	1		
4450/ 4	57	Zastavané plochy a nádvoria	22	1		
4450/ 5	1488	Zastavané plochy a nádvoria	16	1		
4450/ 6	434	Zastavané plochy a nádvoria	16	1		

Legenda:

Spôsob využívania pozemku:

22 - Pozemok, na ktorom je postavená inžinierska stavba - cestná, miestna a účelová komunikácia, lesná cesta, poľná cesta, chodník, nekryté parkovisko a ich súčasti

18 - Pozemok, na ktorom je dvor

16 - Pozemok, na ktorom je postavená nebytová budova označená súpisným číslom

Umiestnenie pozemku:

1 - Pozemok je umiestnený v zastavanom území obce

## Stavby

Súpisné číslo	na parcele číslo	Druh stavby	Popis stavby	Druh ch.n.	Umiest. stavby
280	3093/ 1	12	dom opatrov.slужby		1
387	4450/ 6	12	Stredisko soc.slуж.		1
2877	4450/ 5	12	penzion pre dôchod.		1
4212	3094/ 3	20	hospodár.budava		1

Legenda:

Druh stavby:

20 - Iná budova

12 - Budova zdravotníckeho a sociálneho zariadenia

Kód umiestnenia stavby:

1 - Stavba postavaná na zemskom povrchu

## ČASŤ B: VLASTNÍCI A INÉ OPRÁVNENÉ OSOBY

Por. číslo Priezvisko, meno (názov), rodné priezvisko, dátum narodenia, rodné číslo (IČO) a Spoluvlastnícky podiel miesto trvalého pobytu (sídlo) vlastníka

Účastník právneho vzťahu:

Vlastník

1 Bratislavský samosprávny kraj, Sabinovská 16, Bratislava- Ružinov,

1 / 1

*Por. číslo Priezvisko, meno (názov), rodné priezvisko, dátum narodenia, rodné číslo (IČO) a Spoluvlastnícky podiel miesto trvalého pobytu (sídlo) vlastníka*

**IČO :**

Titul nadobudnutia	Delimitačný protokol
Titul nadobudnutia	Zámenná zmluva V 3412/05 zo dňa 16.12.2005

**Tituly nadobudnutia LV:**

Žiadosť -zmena adresy -1794/06

---

**ČASŤ C: ŤARCHY**

Bez zápisu.

**Iné údaje:**

Bez zápisu.

**Poznámka:**

Bez zápisu.

## VÝPIS Z KATASTRA NEHNUTEĽNOSTÍ

Okres: Pezinok

Vytvorené cez katastrálny portál

Obec: PEZINOK

Dátum vyhotovenia 12.12.2015

Katastrálne územie: Pezinok

Čas vyhotovenia: 20:04:32

## VÝPIS Z LISTU VLASTNÍCTVA č. 8613

ČASŤ A: MAJETKOVÁ PODSTATA

## PARCELY registra "C" evidované na katastrálnej mape

Parcelné číslo	Výmera v m <sup>2</sup>	Druh pozemku	Spôsob využ. p.	Umiest. pozemku	Právny vzťah	Druh ch.n.
965/ 5	316	Zastavané plochy a nádvoria	16	1		
965/ 6	5861	Ostatné plochy	37	1		
3104/ 6	19	Zastavané plochy a nádvoria	18	1		

Legenda:

Spôsob využívania pozemku:

37 - Pozemok, na ktorom sú skaly, svahy, rokliny, výmole, vysoké medze s krovím alebo kamením a iné plochy, ktoré neposkytujú trvalý úžitok

18 - Pozemok, na ktorom je dvor

16 - Pozemok, na ktorom je postavená nebytová budova označená súpisným číslom

Umiestnenie pozemku:

1 - Pozemok je umiestnený v zastavanom území obce

## Stavby

Súpisné číslo	na parcele číslo	Druh stavby	Popis stavby	Druh ch.n.	Umiest. stavby
4446	965/ 5	20	hala		1

Legenda:

Druh stavby:

20 - Iná budova

Kód umiestnenia stavby:

1 - Stavba postavaná na zemskom povrchu

## ČASŤ B: VLASTNÍCI A INÉ OPRÁVNENÉ OSOBY

Por. číslo Priezvisko, meno (názov), rodné priezvisko, dátum narodenia, rodné číslo (IČO) a Spoluvlastnícky podiel miesto trvalého pobytu (sídlo) vlastníka

Účastník právneho vzťahu:

Vlastník

1 Bratislavský samosprávny kraj, Sabinovská 16, Bratislava - Ružinov, PSČ 820 05, SK

1 / 1

IČO :

Titul nadobudnutia

Listina o určení sč.

Titul nadobudnutia

Kúpa V 2029/06 zo dňa 17.10.2006

Titul nadobudnutia

Žiadosť o zápis č. 100123/2006-SEM/58

Titul nadobudnutia

Hlásenie zmien

Tituly nadobudnutia LV:

Žiadosť - zmena adresy -1794/06

## ČASŤ C: ŤARCHY

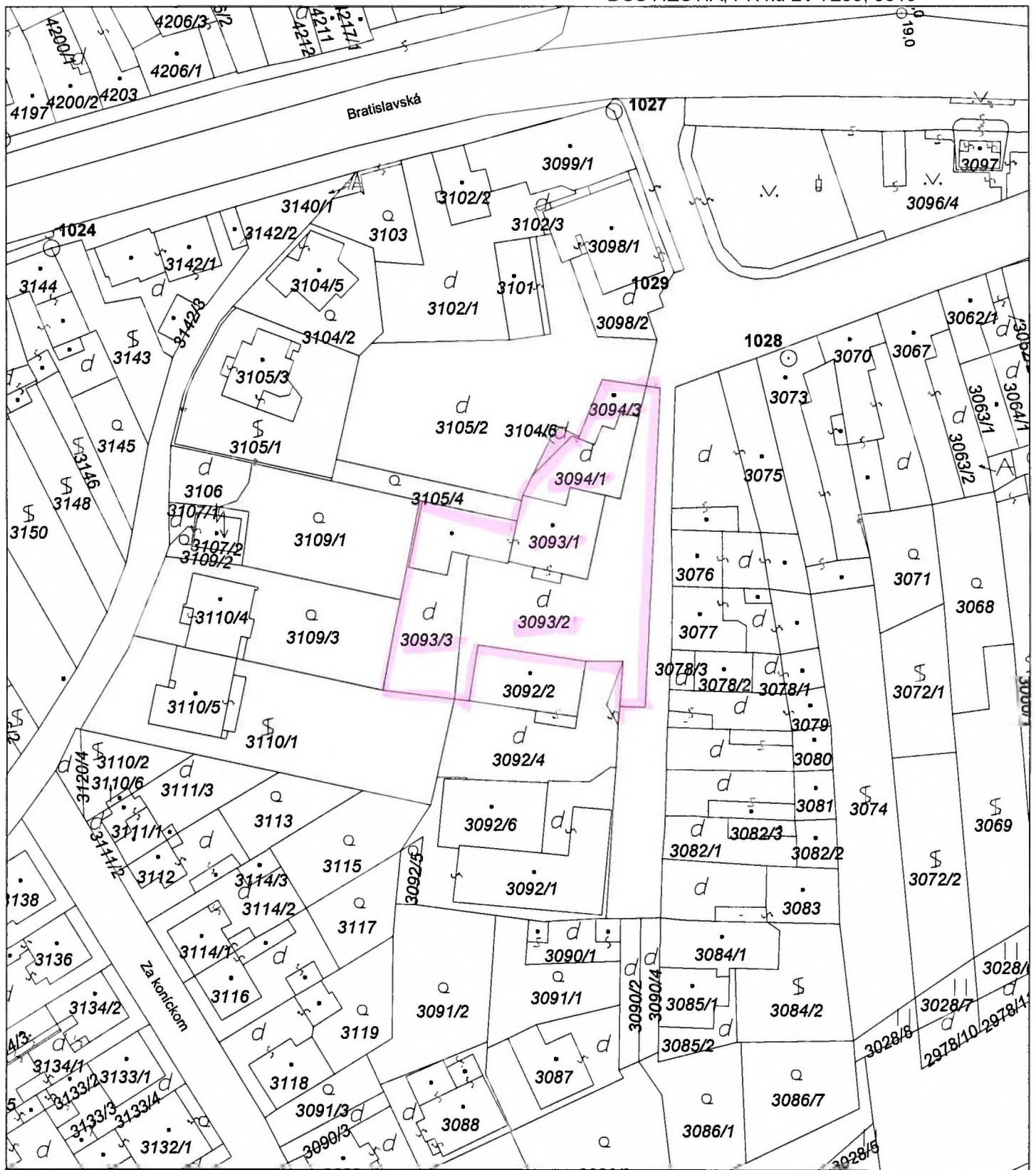
Bez zápisu.

Iné údaje:

Bez zápisu.

Poznámka:

Bez zápisu.



Názov organizácie	Okres Pezinok	Obec PEZINOK	K.ú. Pezinok
	Číslo zák. K1 1963/2012	Mapový list PEZINOK 4-3/24	Mierka 1:1000
Správa katastra Pezinok	<b>KÓPIA Z KATASTRÁLNEJ MAPY</b>		
	na parcelu 3093/1		
Vyhotovil			
Dňa: 14.05.2012			
Meno: Tomáš Reznák			

### **Domov sociálnych služieb a zariadenie pre seniorov, Hrnčiarska 35 a 37, Pezinok**

DSS má zverený do správy nehnuteľný majetok vedený na LV č. 7283 pre katastrálne územie Pezinok. Majetok (budovy a pozemky) je vo vlastníckom podiele BSK 1/1. Areál pozostáva z 2 budov :

- budova súpisné číslo 2877 – Hrnčiarska 35, situovaná na parcele č. 450/5
- budova súpisné číslo 387 – Hrnčiarska 37, situovaná na parcele č.4450/6

Nehnuteľnosti má organizácia poistené, výška poistného je 1.005,- eur.

Účtovná hodnota nehnuteľného majetku v správe DSS k 31.12.2015 je :

- stavieb 2.415.349,61 €
- pozemkov 323.431,45 €

Prehľad zmlúv o nájme nebytového priestoru platných v roku 2015

<i>nájomca</i>	<i>predmet nájmu+výmera v m2</i>	<i>doba nájmu od - do</i>	<i>ročná výška nájmu v €</i>
Matej Halan, Cajlanská 1838/143, 902 01 Pezinok	prenájom stravovacej prevádzky a kuchyne - výmera 136,75 m2	15.5.2015-30.11.2015	136,75 €

/budova súp.č. 2877, parcela č.4450/5/



/budova súp.č. 387, parcela č. 4450/6/



## VÝPIS Z KATASTRA NEHNUTEĽNOSTÍ

Okres: Pezinok

Vytvorené cez katastrálny portál

Obec: PEZINOK

Dátum vyhotovenia 18.01.2016

Katastrálne územie: Pezinok

Čas vyhotovenia: 21:11:40

## VÝPIS Z LISTU VLASTNÍCTVA č. 7283

ČASŤ A: MAJETKOVÁ PODSTATA

## PARCELY registra "C" evidované na katastrálnej mape

Parcelné číslo	Výmera v m <sup>2</sup>	Druh pozemku	Spôsob využ. p.	Umiest. pozemku	Právny vzťah	Druh ch.n.
3093/ 1	400	Zastavané plochy a nádvoria	16	1		
3093/ 2	857	Zastavané plochy a nádvoria	18	1		
3093/ 3	300	Zastavané plochy a nádvoria	18	1		
3094/ 1	192	Zastavané plochy a nádvoria	18	1		
3094/ 3	77	Zastavané plochy a nádvoria	16	1		
4450/ 1	2705	Zastavané plochy a nádvoria	22	1		
4450/ 2	25	Zastavané plochy a nádvoria	22	1		
4450/ 3	294	Zastavané plochy a nádvoria	22	1		
4450/ 4	57	Zastavané plochy a nádvoria	22	1		
4450/ 5	1488	Zastavané plochy a nádvoria	16	1		
4450/ 6	434	Zastavané plochy a nádvoria	16	1		

Legenda:

Spôsob využívania pozemku:

22 - Pozemok, na ktorom je postavená inžinierska stavba - cestná, miestna a účelová komunikácia, lesná cesta, poľná cesta, chodník, nekryté parkovisko a ich súčasti

18 - Pozemok, na ktorom je dvor

16 - Pozemok, na ktorom je postavená nebytová budova označená súpisným číslom

Umiestnenie pozemku:

1 - Pozemok je umiestnený v zastavanom území obce

## Stavby

Súpisné číslo	na parcele číslo	Druh stavby	Popis stavby	Druh ch.n.	Umiest. stavby
280	3093/ 1	12	dom opatrov.služby		1
387	4450/ 6	12	Stredisko soc.sluč.		1
2877	4450/ 5	12	penzion pre dôchod.		1
4212	3094/ 3	20	hospodár.budava		1

Legenda:

Druh stavby:

20 - Iná budova

12 - Budova zdravotníckeho a sociálneho zariadenia

Kód umiestnenia stavby:

1 - Stavba postavaná na zemskom povrchu

## ČASŤ B: VLASTNÍCI A INÉ OPRÁVNENÉ OSOBY

Por. číslo Priezvisko, meno (názov), rodné priezvisko, dátum narodenia, rodné číslo (IČO) a Spoluvlastnícky podiel miesto trvalého pobytu (sídlo) vlastníka

Účastník právneho vzťahu:

Vlastník

1 Bratislavský samosprávny kraj, Sabinovská 16, Bratislava- Ružinov,

1 / 1



*Por. číslo Priezvisko, meno (názov), rodné priezvisko, dátum narodenia, rodné číslo (IČO) a Spoluvlastnícky podiel miesto trvalého pobytu (sídlo) vlastníka*

**IČO :**

Titul nadobudnutia Delimitačný protokol  
Titul nadobudnutia Zámenná zmluva V 3412/05 zo dňa 16.12.2005

**Tituly nadobudnutia LV:**

Žiadosť -zmena adresy -1794/06

---

**ČASŤ C: ŤARCHY**

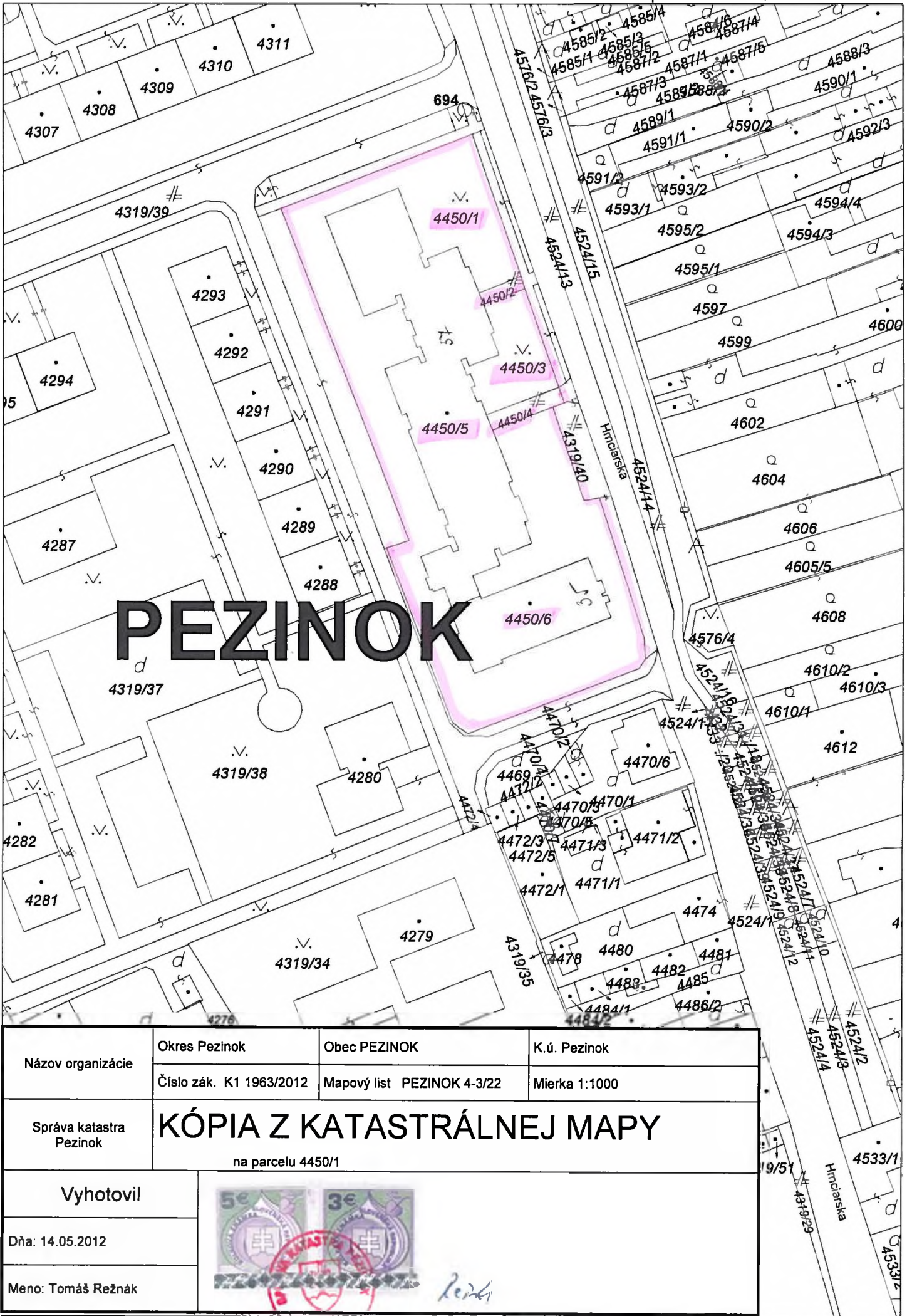
Bez zápisu.

**Iné údaje:**

Bez zápisu.

**Poznámka:**

Bez zápisu.



Názov organizácie	Okres Pezinok	Obec PEZINOK	K.ú. Pezinok
	Číslo zák. K1 1963/2012	Mapový list PEZINOK 4-3/22	Mierka 1:1000
Správa katastra Pezinok	<b>KÓPIA Z KATASTRÁLNEJ MAPY</b>		
	na parcelu 4450/1		
Vyhotovil			
Dňa: 14.05.2012			
Meno: Tomáš Reznák			

### Domov sociálnych služieb pre dospelých, SNP 38, Báhoň

DSS má v správe rozsiahly areál, ktorá pozostáva z viacerých stavieb :

- budova súpisné číslo 237 na pozemku parc.č. 16/4 – ubytovňa
- budova súpisné číslo 457 na pozemku parc.č. 13/1 – sušiareň
- budova súpisné číslo 458 na pozemku parc.č. 13/2 – ubytovňa
- budova súpisné číslo 459 na pozemku parc.č. 16/5 – ubytovňa
- budova súpisné číslo 460 na pozemku parc.č. 16/6 a 214/12 – vrátnica
- budova súpisné číslo 461 na pozemku parc.č. 17/1 – garáže
- budova súpisné číslo 462 na pozemku parc.č. 17/2 – kôľňa.

Budovy aj pozemky sú evidované na LV č. 786 pre katastrálne územie Báhoň vo vlastníckom podiele 1/1. Majetok je poistený, výška poistného je 2.029,- eur.

Účtovná hodnota nehnuteľného majetku v správe DSS k 31.12.2015 je :

- stavieb 2.101.267,74 €
- pozemkov 3.395,34 €

#### budova súpisné číslo 237 – ubytovňa







budova súpisné číslo 458 – ubytovňa





budova súpisné číslo 459 – ubytovňa



budova súpisné číslo 457 – sušiareň



budova súpisné číslo 460 – vrátnica





budova súpisné číslo 461 – garáže



budova súpisné číslo 462 – kôľňa





skleník – bez súpisného čísla



altánok – bez súpisného čísla



artézska studňa – bez súpisného čísla



Úrad geodézie, kartografie a katastra Slovenskej republiky  
**VÝPIS Z KATASTRA NEHNUTEĽNOSTÍ**

Okres: **Pezinok**  
Obec: **BÁHOŇ**  
Katastrálne územie: **Báhoň**

Vytvorené cez katastrálny portál

Dátum vyhotovenia **09.03.2016**  
Čas vyhotovenia: **15:30:47**

**VÝPIS Z LISTU VLASTNÍCTVA č. 786**

ČASŤ A: MAJETKOVÁ PODSTATA

**PARCELY registra "C" evidované na katastrálnej mape**

Parcelné číslo	Výmera v m <sup>2</sup>	Druh pozemku	Spôsob využ. p.	Umiest. pozemku	Právny vzťah	Druh ch.n.
13/ 1	456	Zastavané plochy a nádvoria	18	1		
13/ 2	212	Zastavané plochy a nádvoria	18	1		
14/ 1	16849	Ostatné plochy	37	1		
14/ 2	651	Ostatné plochy	37	1		
15	2400	Ostatné plochy	37	1		
16/ 1	4193	Zastavané plochy a nádvoria	18	1		
16/ 2	12	Zastavané plochy a nádvoria	18	1		
16/ 4	1266	Zastavané plochy a nádvoria	16	1		
16/ 5	593	Zastavané plochy a nádvoria	16	1		
16/ 6	10	Zastavané plochy a nádvoria	16	1		
17/ 1	136	Zastavané plochy a nádvoria	18	1		
17/ 2	62	Zastavané plochy a nádvoria	18	1		
214/ 12	5	Zastavané plochy a nádvoria	16	1		

Legenda:

Spôsob využívania pozemku:

37 - Pozemok, na ktorom sú skaly, svahy, rokliny, výmole, vysoké medze s krovím alebo kamením a iné plochy, ktoré neposkytujú trvalý úžitok

18 - Pozemok, na ktorom je dvor

16 - Pozemok, na ktorom je postavená nebytová budova označená súpisným číslom

Umiestnenie pozemku:

1 - Pozemok je umiestnený v zastavanom území obce

**Stavby**

Súpisné číslo	na parcele číslo	Druh stavby	Popis stavby	Druh ch.n.	Umiest. stavby
237	16/ 4	13	Ubytovňa		1
457	13/ 1	12	Sušiareň		1
458	13/ 2	12	Ubytovňa		1
459	16/ 5	13	Ubytovňa		1
460	16/ 6	12	Vrátnica		1
460	214/ 12	12	Vrátnica		1
461	17/ 1	7	Garáže		1
462	17/ 2	12	Kôlna		1

Legenda:

Druh stavby:

13 - Budova ubytovacieho zariadenia

7 - Samostatne stojaca garáž

12 - Budova zdravotníckeho a sociálneho zariadenia

Kód umiestnenia stavby:

1 - Stavba postavaná na zemskom povrchu

**ČASŤ B: VLASTNÍCI A INÉ OPRÁVNENÉ OSOBY**

*Por. číslo Priezvisko, meno (názov), rodné priezvisko, dátum narodenia, rodné číslo (IČO) a Spoluvlastnícky podiel miesto trvalého pobytu (sídlo) vlastníka*

Účastník právneho vzťahu: **Vlastník**

**1 Bratislavský samosprávny kraj, Sabinovská 16, Bratislava-Ružinov, SK**

**1 / 1**

**IČO :**

**Tituly nadobudnutia LV:**

Zriaďovacia listina č.1073/98 zo dňa 01.07.1998 - 75/2000.

Žiadosť o zmenu adresy

Žiadosť - hlásenie zmien

Delimitačný protokol o odovzdaní a prevzatí majetku

Žiadosť

Žiadosť

Kúpa V 1948/05 -178/05

---

**ČASŤ C: ŤARCHY**

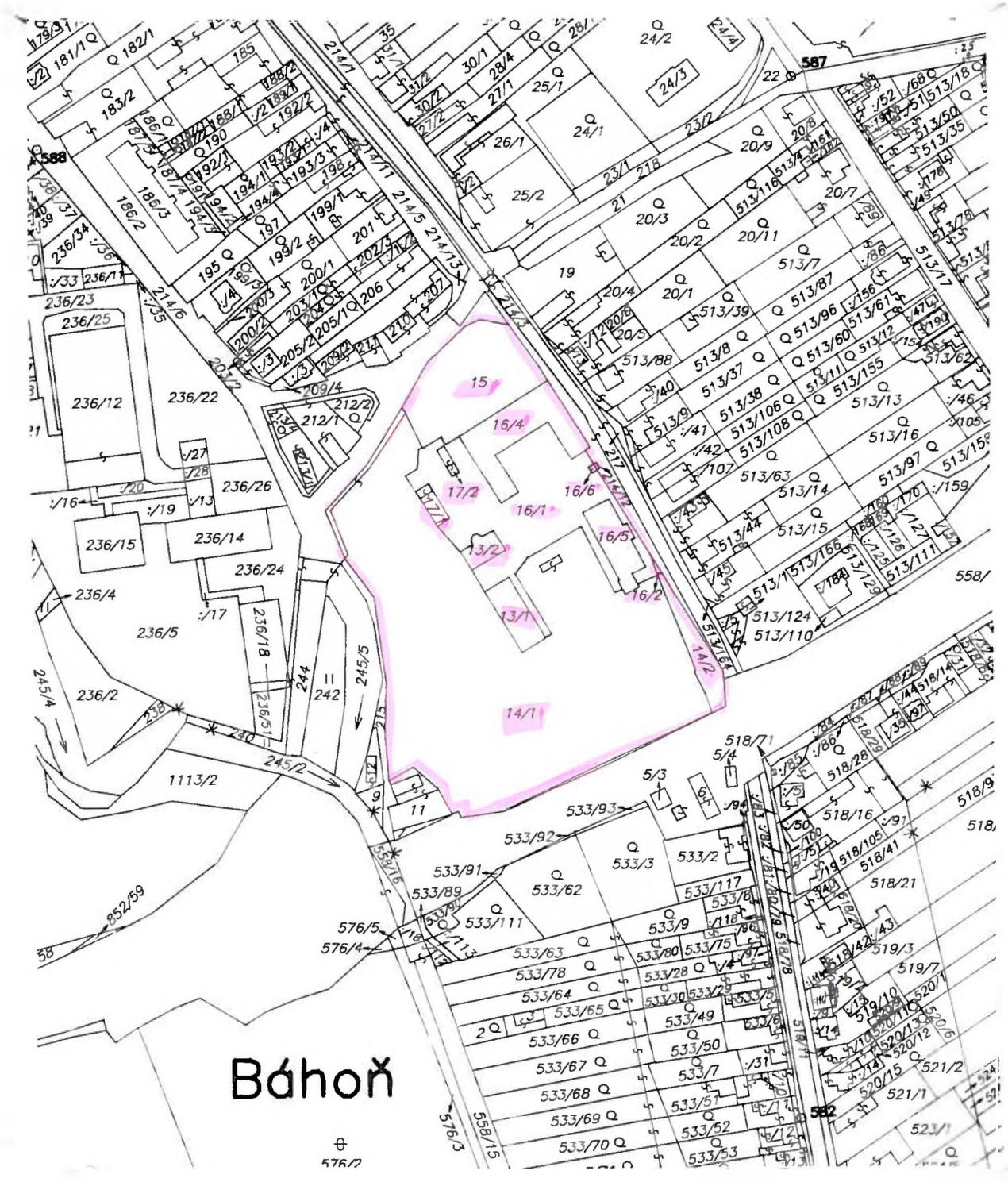
Bez zápisu.

**Iné údaje:**

Bez zápisu.

**Poznámka:**

Bez zápisu.



Báhon

Názov organizácie TRÁVA KATASTRÁLNÝ ÚRAD 902 01 PEZINOK -6-	Okres <b>PEZINOK</b>	Obec <b>BÁHOŇ</b>	Katastrálne územie <b>BÁHOŇ</b>
	Číslo zákazky <i>K1 1963/2012</i>	Mapový list č. <i>XVI-20-18</i>	Mierka <b>1 : 2 880</b>
<b>KÓPIA Z KATASTRÁLNEJ MAPY</b>			
Vyhotovil			
Dňa <i>14.5.2012</i>	Meno <i>Reznicek</i>		



**Domov sociálnych služieb pre deti a dospelých INTEGRA, Tylova 21, Bratislava :**

Zariadenie má v správe dva objekty a to :

- objekt na Tylovej ul. 21 v Bratislave. Nehnutelnosti sú evidované na LV č. 4196 pre katastrálne územie BA – Nové Mesto, vo vlastníckom podiele 1/1. Areál je zložený z viacerých pavilónov;
- objekt v Senci na Lichnerovej ul. v centre mesta na pešej zóne. Nehnutelnosť pozostáva z budov súpisné číslo 155 a 156 evidovaných na LV č. 155.

Majetok je vo vlastníckom podiele BSK 1/1. Nehnutelný majetok je poistený, poistné je vo výške 758,- eur.

Účtovná hodnota nehnuteľného majetku v správe DSS k 31.12.2015 je :

- stavieb 882.705,28 €
- pozemkov 893.301,47 €

budova DSS na Tylovej ul. 21 v Bratislave :







budova DSS v Senci :



## VÝPIS Z KATASTRA NEHNUTEĽNOSTÍ

Okres: **Senec**

Vytvorené cez katastrálny portál

Obec: **SENEC**Dátum vyhotovenia **18.01.2016**Katastrálne územie: **Senec**Čas vyhotovenia: **21:23:09**

## VÝPIS Z LISTU VLASTNÍCTVA č. 155

ČASŤ A: MAJETKOVÁ PODSTATA

## PARCELY registra "C" evidované na katastrálnej mape

Parcelné číslo	Výmera v m <sup>2</sup>	Druh pozemku	Spôsob využ. p.	Umiest. pozemku	Právny vzťah	Druh ch.n.
3259	187	Zastavané plochy a nádvoria	16	1		
3260	254	Zastavané plochy a nádvoria	18	1		
3261	197	Zastavané plochy a nádvoria	16	1		
3262	478	Záhrady	4	1		

Legenda:

Spôsob využívania pozemku:

4 - Pozemok prevažne v zastavanom území obce alebo v záhradkárskej osade, na ktorom sa pestuje zelenina, ovocie, okrasná nízka a vysoká zeleň a iné poľnohospodárske plodiny

18 - Pozemok, na ktorom je dvor

16 - Pozemok, na ktorom je postavená nebytová budova označená súpisným číslom

Umiestnenie pozemku:

1 - Pozemok je umiestnený v zastavanom území obce

## Stavby

Súpisné číslo	na parcele číslo	Druh stavby	Popis stavby	Druh ch.n.	Umiest. stavby
155	3259	12	stavba		1
156	3261	12	stavba		1

Legenda:

Druh stavby:

12 - Budova zdravotníckeho a sociálneho zariadenia

Kód umiestnenia stavby:

1 - Stavba postavaná na zemskom povrchu

## ČASŤ B: VLASTNÍCI A INÉ OPRÁVNENÉ OSOBY

Por. číslo Priezvisko, meno (názov), rodné priezvisko, dátum narodenia, rodné číslo (IČO) a Spolu vlastnícky podiel miesto trvalého pobytu (sídlo) vlastníka

Účastník právneho vzťahu:

Vlastník

1 Bratislavský samosprávny kraj, Sabinovská 16, Bratislava, PSČ 820 05,  
SR

1 / 1

IČO :

Titul nadobudnutia

Zápis v zmysle zákona č.446/01 Z.z.

## ČASŤ C: ŤARCHY

Bez zápisu.

Iné údaje:

1 Zmena sídla.

Poznámka:

Bez zápisu.



## VÝPIS Z KATASTRA NEHNUTEĽNOSTÍ

Okres: Bratislava III

Vytvorené cez katastrálny portál

Obec: BA-m.č. NOVÉ MESTO

Dátum vyhotovenia 12.12.2015

Katastrálne územie: Nové Mesto

Čas vyhotovenia: 15:51:43

## VÝPIS Z LISTU VLASTNÍCTVA č. 4196

ČASŤ A: MAJETKOVÁ PODSTATA

## PARCELY registra "C" evidované na katastrálnej mape

Parcelné číslo	Výmera v m <sup>2</sup>	Druh pozemku	Spôsob využ. p.	Umiest. pozemku	Právny vzťah	Druh ch.n.
11758/ 2	1684	Zastavané plochy a nádvorí	18	1		
11758/ 5	1125	Zastavané plochy a nádvorí	16	1		
11758/ 20	191	Zastavané plochy a nádvorí	18	1		
11914	622	Zastavané plochy a nádvorí	16	1		
11915/ 1	4902	Zastavané plochy a nádvorí	16	1		
11915/ 2	602	Zastavané plochy a nádvorí	16	1		
11962/ 19	935	Ostatné plochy	30	1		
11962/ 24	135	Ostatné plochy	30	1		
12140	827	Zastavané plochy a nádvorí	16	1		
12142/ 11	12307	Zastavané plochy a nádvorí	15	1		
12143	682	Zastavané plochy a nádvorí	15	1		
13081/ 1	11798	Zastavané plochy a nádvorí	18	1		
13081/ 2	1015	Zastavané plochy a nádvorí	16	1		
13081/ 3	879	Zastavané plochy a nádvorí	16	1		
13081/ 4	223	Zastavané plochy a nádvorí	17	1		
13081/ 9	339	Zastavané plochy a nádvorí	16	1		
13132/ 2	9716	Zastavané plochy a nádvorí	16	1		
13145/ 1	2357	Zastavané plochy a nádvorí	16	1		
13145/ 20	2482	Zastavané plochy a nádvorí	18	1		
13145/ 21	1405	Ostatné plochy	30	1		
13418/ 1	1785	Zastavané plochy a nádvorí	16	1		
13418/ 2	9449	Ostatné plochy	30	1		
13418/ 3	14	Zastavané plochy a nádvorí	16	1		
13419/ 1	1924	Zastavané plochy a nádvorí	16	1		
13419/ 2	142	Zastavané plochy a nádvorí	16	1		5
13419/ 3	128	Zastavané plochy a nádvorí	16	1		5
13419/ 4	12333	Zastavané plochy a nádvorí	25	1		
13419/ 5	94	Zastavané plochy a nádvorí	16	1		5
13601/ 13	3581	Zastavané plochy a	17	1		

## PARCELY registra "C" evidované na katastrálnej mape

Parcelné číslo	Výmera v m2	Druh pozemku	Spôsob využ. p.	Umiest. pozemku	Právny vzťah	Druh ch.n.
13601/ 15	2869	nádvoria Zastavané plochy a nádvoria	17	1		
13657/127	456	Zastavané plochy a nádvoria	16	1		
Právny vzťah k stavbe evidovanej na pozemku 13657/127 je evidovaný na liste vlastníctva číslo 4893.						
13657/128	239	Zastavané plochy a nádvoria	22	1		
13657/129	208	Zastavané plochy a nádvoria	22	1		
<b>13670/ 2</b>	6649	Zastavané plochy a nádvoria	16	1		

Legenda:

Spôsob využívania pozemku:

- 15 - Pozemok, na ktorom je postavená bytová budova označená súpisným číslom
- 22 - Pozemok, na ktorom je postavená inžinierska stavba - cestná, miestna a účelová komunikácia, lesná cesta, poľná cesta, chodník, nekryté parkovisko a ich súčasti
- 17 - Pozemok, na ktorom je postavená budova bez označenia súpisným číslom
- 30 - Pozemok, na ktorom je ihrisko, štadión, kúpalisko, športová dráha, autokemp, táborisko a iné
- 18 - Pozemok, na ktorom je dvor
- 16 - Pozemok, na ktorom je postavená nebytová budova označená súpisným číslom
- 25 - Pozemok, na ktorom je postavená ostatná inžinierska stavba a jej súčasti

Umiestnenie pozemku:

- 1 - Pozemok je umiestnený v zastavanom území obce

Právny vzťah:

- 5 - Vlastník pozemku nie je vlastníkom stavby postavenej na tomto pozemku (pozemkoch)

### Stavby

Súpisné číslo	na parcele číslo	Druh stavby	Popis stavby	Druh ch.n.	Umiest. stavby
<b>1045</b>	<b>13670/ 2</b>		11		1
1143	13145/ 1		11 škola		1
1377	12140		20		1
1377	12143		11 škola		1
1531	13132/ 2		20		1
1532	13081/ 2		11 škola		1
1532	13081/ 3		11 škola		1
1532	13081/ 4		11 škola		1
1532	13081/ 9		11 škola		1
1575	13419/ 1		20		1
1576	13418/ 1		20		1
1576	13418/ 3		11 spojovacia chodba		1
1576	13419/ 5		11 spojovacia chodba		1
1606	11758/ 5		12 Domov sociálnych služieb pre deti		1
1621	11915/ 1		20 prevádzk.budova		1
1622	11914		20 prevádzk.budova		1
3446	13601/ 13		1 mech.dielne		1
11725	17063/ 11		19 športová hala		1
Právny vzťah k parcele na ktorej leží stavba 11725 je evidovaný na liste vlastníctva číslo 2056.					
11726	13419/ 2		7 garáže		1
11727	13419/ 3		11 sklad		1
11859	11915/ 2		20 jedáleň		1
12245	12137		11 školská jedáleň		1

Právny vzťah k parcele na ktorej leží stavba 12245 je evidovaný na liste vlastníctva číslo 1.

Legenda:

Druh stavby:

- 20 - Iná budova
- 7 - Samostatne stojaca garáž
- 1 - Priemyselná budova
- 12 - Budova zdravotníckeho a sociálneho zariadenia
- 11 - Budova pre školstvo, na vzdelávanie a výskum
- 19 - Budova pre šport a rekreačné účely

Kód umiestnenia stavby:

## Stavby

Súpisné číslo na parcele číslo Druh stavby Popis stavby

Druh ch.n. Umiest. stavby

1 - Stavba postavaná na zemskom povrchu

### ČASŤ B: VLASTNÍCI A INÉ OPRÁVNENÉ OSOBY

Por. číslo Priezvisko, meno (názov), rodné priezvisko, dátum narodenia, rodné číslo (IČO) a Spoluvlastnícky podiel miesto trvalého pobytu (sídlo) vlastníka

Účastník právneho vzťahu: Vlastník

1 Bratislavský samosprávny kraj, Sabinovská 16, Bratislava, PSČ 820 05,  
SR

1 / 1

IČO :

Titul nadobudnutia Rozsudok Krajského súdu v Bratislave č. 4 Cob 123/2007-114, 1304114762 zo dňa 28.09.2010, právoplatné a vykonateľné dňa 17.07.2009, Z-16323/10 týkajúci sa vlastníctva pozemku parc.č. 11915/2

Titul nadobudnutia Delimitačný protokol č.8/2012 reg.č.76/2012-4220-2040 zo dňa 13.02.2012, Z-5518/12

#### Tituly nadobudnutia LV:

Delimitačné protokoly zo dňa 14.8.2002

Rozhodnutie č.Star-1644/2003

Rozhodnutie č.Star-2174/2003

Delimitačný protokol zo dňa 29.1.2004

Delimitačný protokol zo dňa 29.1.2004

Žiadosť č. 51/2003 zo dňa 8.1.2003 o zápis stavby, oznámenie č. Val-1889/2002

Žiadosť č. 4701/2003 zo dňa 20.6.2003 o zápis stavieb, rozhodnutie Star-1644/2003 a oznámenie Val-1905/2003 a GP č. 105/2002

Kúpa V-1478/04 zo dňa 2.6.2005

Delimitačný protokol zo dňa 4.12.2003

Rozhodnutie č.X-361/06 zo dňa 12.7.2006

Rozhodnutie č.Star-2081/2005

Žiadosť č. \*\*\*\*\*/\*\*\*\*-SEM/4 zo dňa 19.02.2007

### ČASŤ C: ŤARCHY

Por.č.:

Vecné bremeno - povinnosť strpieť užívanie studne a s tým spojené opravy, údržby a vstup na pozemok p.č.13419/4 v prospech p.č.13208/9 (GP 813/07), podľa V-15312/07 zo dňa 10.7.2007

Iné údaje:

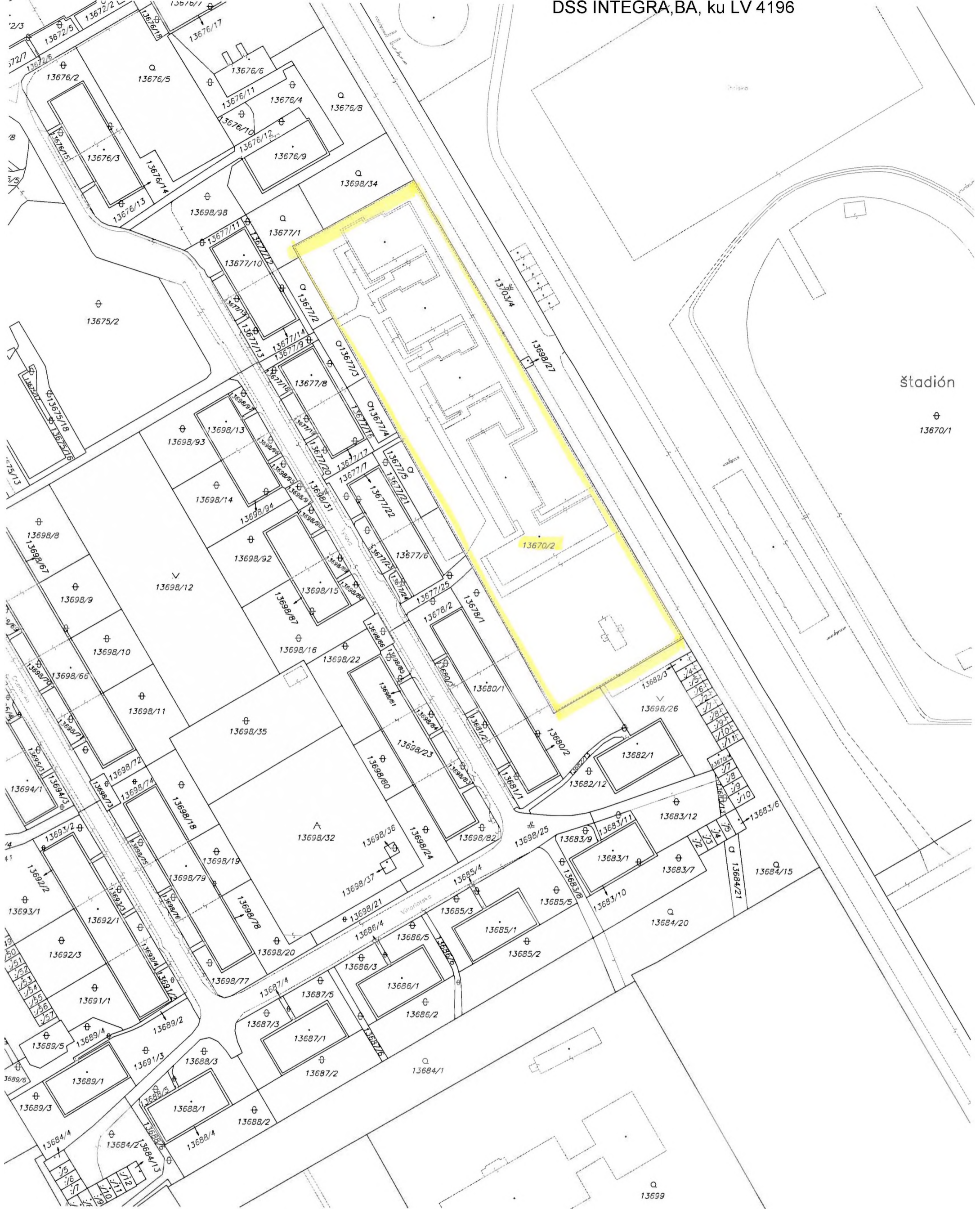
1 Žiadosť o zmenu sídla zo dňa 22.7.2006 - R-560/2006.

1 Zápis GP č. 42/2008

1 Zmena súpisného čísla, potvrdenie č.j. PPaSM 1063/2012-potvr. 18 zo 17.09.2012, Z-15740/12

Poznámka:

Bez zápisu.



štadión

⊕  
13670/1

Organizácia <b>Katastrálny úrad v Bratislave</b> Správa katastra pre M. m. SR BA, B-Ružová dňa 27	Okres <b>Bratislava III</b> Číslo zákazky <b>9/2224/2012</b>	Obec <b>BA-m.č. NOVÉ MESTO</b> Mapový list č. <b>PEZINOK 7-8/33</b>	Kat. územie <b>Nové Mesto</b> Mierka <b>1 : 1000</b> Kód <b>2</b>
<b>KÓPIA KATASTRÁLNEJ MAPY</b> na parcelu: 13670/2--			
Dňa <b>03.05.2012</b>		Meno <b>Marianna Kontilová</b>	
Vyhotoval			

## NEHNUTEL'NÝ MAJETOK V SPRÁVE ŠKÓL

### Gymnázium Jána Papánka, Vazovova 6, Bratislava

V správe školy je budova gymnázia (súpisné číslo 2745) evidovaná na LV č. 7457 parcela č.7999/1 pre katastrálne územie BA – Staré Mesto. Vo vlastníctve BSK je iba stavba, na pozemky právny vzťah nie je evidovaný na LV. Budova nie je poistená.

V súčasnosti sa pripravuje celková rekonštrukcia budovy.

V budove školy sídli aj Jazyková škola pri Gymnáziu Jána Papánka.

Účtovná hodnota nehnuteľného majetku v správe gymnázia k 31.12.2015 je :

- stavieb 726.394,08 €
- pozemkov 0,00 €

### Prehľad zmlúv o nájme nebytového priestoru platných v roku 2015

nájomca	predmet nájmu+výmera v m2	doba nájmu od - do	ročná výška nájmu v €
Orange Slovensko a.s.	vykrývač verejnej telekomunikačnej siete strešná plocha o výmere 20 m2	1.7.2009 - neurčito	3 171,74 €
Margita Vávrová	školský bufet + 10,2 m2	1.1.2006 - neurčito	517,42 €
AUTOŠKOLA OMEGA	autoškola + 50 m2	25.3.2008 - neurčito	1 149,65 €
DELIKOMAT Slovensko spol.s.r.o.	nápojový automat + 0,50 m2	30.4.2015 - 30.4.2016	120,00 €





Úrad geodézie, kartografie a katastra Slovenskej republiky  
**VÝPIS Z KATASTRA NEHNUTEĽNOSTÍ**

Okres: Bratislava I

Vytvorené cez katastrálny portál

Obec: BA-m.č. STARÉ MESTO

Dátum vyhotovenia 17.02.2016

Katastrálne územie: Staré Mesto

Čas vyhotovenia: 12:58:09

**VÝPIS Z LISTU VLASTNÍCTVA č. 7457**

ČASŤ A: MAJETKOVÁ PODSTATA

## PARCELY registra "C" evidované na katastrálnej mape

Parcelné číslo	Výmera v m2	Druh pozemku	Spôsob využ. p.	Umiest. pozemku	Právny vzťah	Druh ch.n.
223	3464	Zastavané plochy a nádvoria	16	1		
759	3997	Zastavané plochy a nádvoria	16	1		, 201
760	221	Zastavané plochy a nádvoria	16	1		, 201
2342/ 1	233	Zastavané plochy a nádvoria	16	1		
2342/ 2	447	Záhrady	4	1		
3244	372	Zastavané plochy a nádvoria	16	1		, 201
3245	341	Ostatné plochy	37	1		, 201
3340/ 1	856	Zastavané plochy a nádvoria	16	1		, 201
3340/ 4	769	Zastavané plochy a nádvoria	18	1		, 801
3340/ 8	209	Zastavané plochy a nádvoria	18	1		, 801
3370/ 1	1558	Zastavané plochy a nádvoria	16	1		, 801
3370/ 4	195	Zastavané plochy a nádvoria	99	1		, 801
3374	318	Zastavané plochy a nádvoria	16	1		, 201
3893/ 1	914	Ostatné plochy	30	1		
3893/ 3	466	Ostatné plochy	37	1		
<b>PLOMBA VYZNAČENÁ NA ZÁKLADE Z - 5145/2006</b>						
3935	948	Ostatné plochy	37	1		
3936	1478	Zastavané plochy a nádvoria	16	1		
3937	1589	Zastavané plochy a nádvoria	18	1		
4180	336	Zastavané plochy a nádvoria	16	1		
4763/ 1	971	Zastavané plochy a nádvoria	16	1		
4763/ 2	352	Zastavané plochy a nádvoria	18	1		
8655	124	Ostatné plochy	37	1		
8656	3306	Zastavané plochy a nádvoria	16	1		
8658/ 7	49	Zastavané plochy a nádvoria	18	1		
8907/ 1	2351	Zastavané plochy a nádvoria	16	1		, 201
8907/ 2	2031	Zastavané plochy a nádvoria	18	1		, 201
8907/ 3	1126	Ostatné plochy	30	1		, 201
10346	829	Zastavané plochy a nádvoria	16	1		

Legenda:

Spôsob využívania pozemku:

# PARCELY registra "C" evidované na katastrálnej mape

**Parcelné číslo**    **Výmera v m2**    **Druh pozemku**    **Spôsob využ. p.**    **Umiest. pozemku**    **Právny vzťah**    **Druh ch.n.**

- 99 - Pozemok využívaný podľa druhu pozemku
- 37 - Pozemok, na ktorom sú skaly, svahy, rokliny, výmole, vysoké medze s krovím alebo kamením a iné plochy, ktoré neposkytujú trvalý úžitok
- 30 - Pozemok, na ktorom je ihrisko, štadión, kúpalisko, športová dráha, autokemp, táborisko a iné
- 4 - Pozemok prevažne v zastavanom území obce alebo v záhradkárskej osade, na ktorom sa pestuje zelenina, ovocie, okrasná nízka a vysoká zeleň a iné poľnohospodárske plodiny
- 18 - Pozemok, na ktorom je dvor
- 16 - Pozemok, na ktorom je postavená nebytová budova označená súpisným číslom

**Druh chránenej nehnuteľnosti:**

- 201 - Nehnutelná kultúrna pamiatka (národná kultúrna pamiatka)
- 801 - Iná ochrana

**Umiestnenie pozemku:**

- 1 - Pozemok je umiestnený v zastavanom území obce

## Stavby

Súpisné číslo	na parcele číslo	Druh stavby	Popis stavby	Druh ch.n.	Umiest. stavby
52	223	11	stavba		1
686	3244	11	Konzervatórium, Konventná 4		1
764	759	11	SPŠ elektrotechnická, Zochova 9		1
841	3374	11	Konzervatórium, škol. jedáleň, M.Bela 5		1
852	3370/ 1	11	Konzervatórium, Tolstého 11		1
1660	2342/ 1	20			1
2121	1572/ 4	12	ústav soc.starostlivosti		1
Právny vzťah k parcele na ktorej leží stavba 2121 je evidovaný na liste vlastníctva číslo 5745.					
2290	8656	11	stavba		1
2745	7999/ 1	11	stavba		1
Právny vzťah k parcele na ktorej leží stavba 2745 nie je evidovaný na liste vlastníctva.					
2749	10346	11	stavba		1
3416	3936	11	budova		1
3483	4180	11	Internát na Gorazdovej 20		1
3662	4763/ 1	11	budova		1
4430	3340/ 1	11	stavba		1
4543	8907/ 1	11	stavba	201	1
5972	1572/ 6	20	hospodárska budova		1
Právny vzťah k parcele na ktorej leží stavba 5972 je evidovaný na liste vlastníctva číslo 5745.					
5991	1572/ 7	7	garáž		1
Právny vzťah k parcele na ktorej leží stavba 5991 je evidovaný na liste vlastníctva číslo 5745.					
6701	760	11	dielne a laboratóriá		1

**Legenda:**

**Druh stavby:**

- 20 - Iná budova
- 7 - Samostatne stojaca garáž
- 12 - Budova zdravotníckeho a sociálneho zariadenia
- 11 - Budova pre školstvo, na vzdelávanie a výskum

**Druh chránenej nehnuteľnosti:**

- 201 - Nehnutelná kultúrna pamiatka (národná kultúrna pamiatka)

**Kód umiestnenia stavby:**

- 1 - Stavba postavaná na zemskom povrchu

## ČASŤ B: VLASTNÍCI A INÉ OPRÁVNENÉ OSOBY

**Por. číslo**    **Priezvisko, meno (názov), rodné priezvisko, dátum narodenia, rodné číslo (IČO) a Spoluvlastnícky podiel**  
**miesto trvalého pobytu (sídlo) vlastníka**

Účastník právneho vzťahu:

**Vlastník**

1 Bratislavský samosprávny kraj, Sabinovská 16, Bratislava, PSČ 820 05,  
SR

1 / 1

**IČO :**

Titul nadobudnutia	Listina č.j.2870/2003-Ra zo dňa 5.2.2003.
Titul nadobudnutia	Delimitačný protokol zo dňa 14.8.2002
Titul nadobudnutia	Delimitačný protokol o odovzdaní a prevzatí nehnuteľ.majetku zo dňa 14.8.2002.
Titul nadobudnutia	Delimitačný protokol zo dňa 14.8.2002

Por. číslo Priezvisko, meno (názov), rodné priezvisko, dátum narodenia, rodné číslo (IČO) a Spoluvlastnícky podiel miesta trvalého pobytu (sídlo) vlastníka

IČO :

Titul nadobudnutia	Delimitačný protokol o odovzdaní a prevzatí nehnuteľ.majetku zo dňa 14.8.2002.
Titul nadobudnutia	Delimitačný protokol o odovzdaní a prevzatí nehnuteľ.majetku zo dňa 14.8.2002.
Titul nadobudnutia	Listina 8269/2001 zo dňa 23.5.2001, Žiadosť F/2002/1819 zo dňa 9.9.2002
Titul nadobudnutia	Delimitačný protokol zo dňa 24.10.2002
Titul nadobudnutia	Delimitačný protokol zo dňa 14.8.2002. Žiadosť č.4793/2002 zo dňa 12.12.2002.
Titul nadobudnutia	Žiadosť ORGSM 76/34/2004 zo dňa 6.9.2004, Delimitač. protokol z 29.1.2004, GP 10/2004 z 6.5.2004, Rozhod. Č.j. Sprč-50684/19956/2004-Md zo dňa 31.5.2004 Rozhod. Č.j. Sprč-50600/19956/2004-Md zo dňa 31.5.2004 Kol.rozhod.3515/85-Šv./H-29 zo dňa 7.10.2005.
Titul nadobudnutia	Žiadosť ...../.....-SEM/49 zo dňa 9.9.2005, Delimitač. protokol zo dňa 15.4.2004, Oznámenie Č.j. Sprč-61988/25333/2004-Md zo dňa 9.7.2004.
Titul nadobudnutia	Delimitačný protokol o odovzdaní a prevzatí nehnuteľného majetku zo dňa 10.1.2007, Z-878/07
Titul nadobudnutia	Delimitačný protokol zo dňa 29. 1. 2004, Z - 3632/06.
Titul nadobudnutia	Rozsudok Okresného súdu Bratislava I č. 22C/61/2006-133 z 25.04.2012 v spojení s Rozsudkom Krajského súdu č. 9Co 364/2012-154 z 13.03.2014, Z-11564/14

Tituly nadobudnutia LV:

Dotak č.1 k delimitačnému protokolu o odovzdaní a prevzatí nehnuteľného majetku zo dňa 28.7.2003.

## ČASŤ C: ĎARCHY

Por.č.:

Vecné bremeno-Právo prechodu peši a motorovými vozidlami cez pozemky parcelné č.3340/1, 3340/4, 3340/8 výlučne v prospech vlastníkov pozemku parcelné číslo 3340/3, jeho zmluvných partnerov a hostí.  
Povinnosť vlastníka pozemkov parcelné číslo 3340/1, 3340/4, 3340/8 zamedziť prístup nepovolánym osobám na pozemok parc.č.3340/3 podľa V-42399/98 z 5.11.1998.

Vecné bremeno- spočívajúce v povinnosti vlastníka parc.č. 3370/1 strpieť prechod a prejazd v rozsahu vyznačenom GP č.44/99 cez parc.č.3370/1 vlastníkom parc.č.3370/2, 3370/3 a 3370/4, podľa V-42448/98 zo dňa 19.7.1999.

- 1 Vecné bremeno spočívajúce v povinnosti vlastníka pozemku parc.č.3340/8 strpieť prechod a prejazd cez pozemok v prospech vlastníka pozemku parc.č.3338 a stavby s.č.670 situovanej na pozemku parc.č.3338, podľa V-1597/2004 zo dňa 14.9.2004.
- 1 Vecné bremeno - spočívajúce strpieť prechod a prejazd cez p.č.3340/4, 3340/8 v prospech vlastníka stavby s.č.143 a par.č.3340/2, podľa V-49/2005 zo dňa 3.5.2005.

Iné údaje:

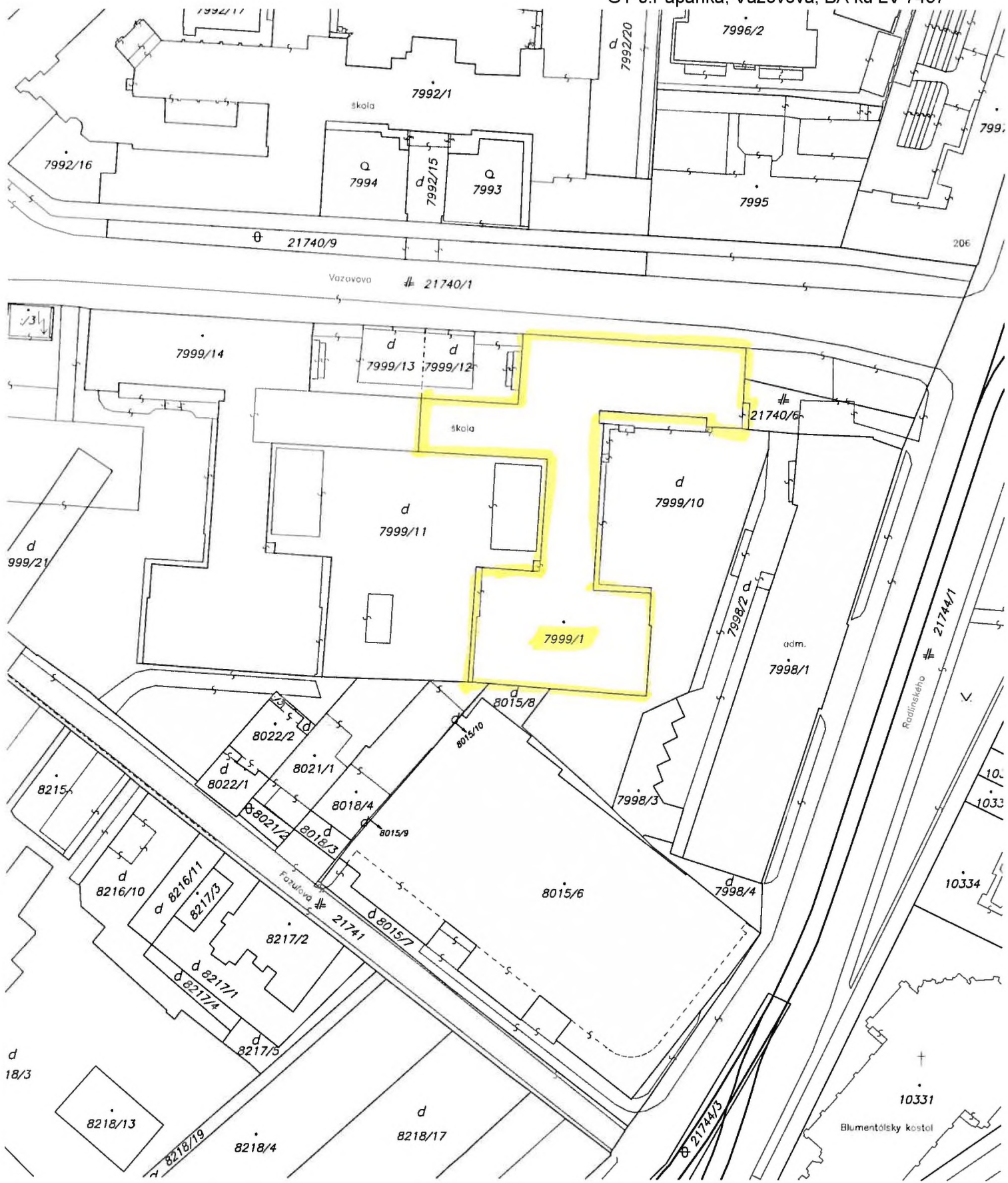
GP 13/2004, ( E5539 )

Oznámenie o pridelenom súp. čísle č.j.: Sprč - 32236/19499/2006-Be

- 1 Žiadosť o zmenu sídla zo dňa 22.7.2006 - R-560/2006.
- 1 Poznomená sa právo prechodu a prejazdu v rozsahu vyznačenom GPč.44/99 cez parc.č.3370/1 v prospech vlastníka parc.č.3370/2, 3370/3 a 3370/4, podľa V-42448/98 zo dňa 19.7.1999.
- 1 Aktualizácia súpisných čísiel R-2500/11
- 1 Rozhodnutie o oprave chyby X-46/2012 právoplatné dňa 18.4.2012.
- 1 Rozhodnutie Pamiatkového úradu Slovenskej republiky č. PÚ-12/991-4/6896/Kir zo dňa 16.8.2012, Z-15219/12.
- 1 Zápis GP č.46/2011 zo dňa 21.11.2011, úradne overený dňa 14.5.2012 pod č.2497/2011, R-2593/13

Poznámka:

Bez zápisu.



Organizácia <b>Katastrálny úrad v Bratislave</b> Správa katastra pre hl. m. SR BA, B-Ružová dolina 27	Okres	Obec	Kat. územie
	Bratislava I	BA-m.č. STARÉ MESTO	Staré Mesto
	Číslo zákazky 9/1907/2012	Mapový list č. PEZINOK 9-9/44	Mierka 1 : 1000 Kód 1
<b>KÓPIA KATASTRÁLNEJ MAPY</b> na parcelu: --			
Vyhotovil			
Dňa	Meno		
18.04.2012	Marianna Kontilová	tkc	

### Gymnázium, Grosslingova 18, Bratislava

V správe školy je budova gymnázia (súpisné číslo 4543) evidovaná na LV č. 7457 pre katastrálne územie BA – Staré Mesto, ktorá je evidovaná ako národná kultúrna pamiatka pod číslom 261/1. Vo vlastníctve BSK je stavba s pozemkami parcelné číslo 8907/1,2,3 v podiele 1/1. Nehnuteľný majetok je poistený, výška poistného je 8.860,49 eur.

Účtovná hodnota nehnuteľného majetku v správe gymnázia k 31.12.2015 je :

- Stavieb 20.460.390,91 €
- pozemkov 579.685,32 €.

Prehľad zmlúv o nájme nebytového priestoru platných v roku 2015

nájomca	predmet nájmu+výmera v m <sup>2</sup>	doba nájmu od - do	ročná výška nájmu v €
CORPORATION OROS	Priestory na zabezpečenie výdaju stravy pre žiakov 52,44 m <sup>2</sup> Za používanie technológie	od 1.11.2010-neurčito	250,00 € 1.200,00 €
Vladimír Kulich	prenájom telocvične	od 1.11.2010-neurčito	7,50 €/90 minút 2x týždenne

7



GYMNÁZIUM GROSSLINGOVA - POHLAD Z PREDU



GYMNÁZIUM GROSSLINGOVÁ - IHRISKO



## VÝPIS Z KATASTRA NEHNUTEĽNOSTÍ

Okres: Bratislava I

Vytvorené cez katastrálny portál

Obec: BA-m.č. STARÉ MESTO

Dátum vyhotovenia 17.02.2016

Katastrálne územie: Staré Mesto

Čas vyhotovenia: 12:58:09

## VÝPIS Z LISTU VLASTNÍCTVA č. 7457

ČASŤ A: MAJETKOVÁ PODSTATA

## PARCELY registra "C" evidované na katastrálnej mape

Parcelné číslo	Výmera v m <sup>2</sup>	Druh pozemku	Spôsob využ. p.	Umiest. pozemku	Právny vzťah	Druh ch.n.
223	3464	Zastavané plochy a nádvoria	16	1		
759	3997	Zastavané plochy a nádvoria	16	1		, 201
760	221	Zastavané plochy a nádvoria	16	1		, 201
2342/ 1	233	Zastavané plochy a nádvoria	16	1		
2342/ 2	447	Záhrady	4	1		
3244	372	Zastavané plochy a nádvoria	16	1		, 201
3245	341	Ostatné plochy	37	1		, 201
3340/ 1	856	Zastavané plochy a nádvoria	16	1		, 201
3340/ 4	769	Zastavané plochy a nádvoria	18	1		, 801
3340/ 8	209	Zastavané plochy a nádvoria	18	1		, 801
3370/ 1	1558	Zastavané plochy a nádvoria	16	1		, 801
3370/ 4	195	Zastavané plochy a nádvoria	99	1		, 801
3374	318	Zastavané plochy a nádvoria	16	1		, 201
3893/ 1	914	Ostatné plochy	30	1		
3893/ 3	466	Ostatné plochy	37	1		
<b>PLOMBA VYZNAČENÁ NA ZÁKLADE Z - 5145/2006</b>						
3935	948	Ostatné plochy	37	1		
3936	1478	Zastavané plochy a nádvoria	16	1		
3937	1589	Zastavané plochy a nádvoria	18	1		
4180	336	Zastavané plochy a nádvoria	16	1		
4763/ 1	971	Zastavané plochy a nádvoria	16	1		
4763/ 2	352	Zastavané plochy a nádvoria	18	1		
8655	124	Ostatné plochy	37	1		
8656	3306	Zastavané plochy a nádvoria	16	1		
8658/ 7	49	Zastavané plochy a nádvoria	18	1		
8907/ 1	2351	Zastavané plochy a nádvoria	16	1		, 201
8907/ 2	2031	Zastavané plochy a nádvoria	18	1		, 201
8907/ 3	1126	Ostatné plochy	30	1		, 201
10346	829	Zastavané plochy a nádvoria	16	1		

Legenda:

Spôsob využívania pozemku:

# PARCELY registra "C" evidované na katastrálnej mape

**Parcelné číslo**   **Výmera v m2**   **Druh pozemku**   **Spôsob využ. p.**   **Umiest. pozemku**   **Právny vzťah**   **Druh ch.n.**

99 - Pozemok využívaný podľa druhu pozemku

37 - Pozemok, na ktorom sú skaly, svahy, rokliny, výmole, vysoké medze s krovím alebo kamením a iné plochy, ktoré neposkytujú trvalý úžitok

30 - Pozemok, na ktorom je ihrisko, štadión, kúpalisko, športová dráha, autokemp, táborisko a iné

4 - Pozemok prevažne v zastavanom území obce alebo v záhradkárskej osade, na ktorom sa pestuje zelenina, ovocie, okrasná nízka a vysoká zeleň a iné poľnohospodárske plodiny

18 - Pozemok, na ktorom je dvor

16 - Pozemok, na ktorom je postavená nebytová budova označená súpisným číslom

**Druh chránenej nehnuteľnosti:**

201 - Nehnutelná kultúrna pamiatka (národná kultúrna pamiatka)

801 - Iná ochrana

**Umiestnenie pozemku:**

1 - Pozemok je umiestnený v zastavanom území obce

## Stavby

Súpisné číslo	na parcele číslo	Druh stavby	Popis stavby	Druh ch.n.	Umiest. stavby
52	223	11	stavba		1
686	3244	11	Konzervatórium, Konventná 4		1
764	759	11	SPŠ elektrotechnická, Zochova 9		1
841	3374	11	Konzervatórium, škol. jedáleň, M.Bela 5		1
852	3370/ 1	11	Konzervatórium, Tolstého 11		1
1660	2342/ 1	20			1
2121	1572/ 4	12	ústav soc.starostlivosti		1
Právny vzťah k parcele na ktorej leží stavba 2121 je evidovaný na liste vlastníctva číslo 5745.					
2290	8656	11	stavba		1
2745	7999/ 1	11	stavba		1
Právny vzťah k parcele na ktorej leží stavba 2745 nie je evidovaný na liste vlastníctva.					
2749	10346	11	stavba		1
3416	3936	11	budova		1
3483	4180	11	Internát na Gorazdovej 20		1
3662	4763/ 1	11	budova		1
4430	3340/ 1	11	stavba		1
4543	8907/ 1	11	stavba	201	1
5972	1572/ 6	20	hospodárska budova		1
Právny vzťah k parcele na ktorej leží stavba 5972 je evidovaný na liste vlastníctva číslo 5745.					
5991	1572/ 7	7	garáž		1
Právny vzťah k parcele na ktorej leží stavba 5991 je evidovaný na liste vlastníctva číslo 5745.					
6701	760	11	dielne a laboratóriá		1

**Legenda:**

**Druh stavby:**

20 - Iná budova

7 - Samostatne stojaca garáž

12 - Budova zdravotníckeho a sociálneho zariadenia

11 - Budova pre školstvo, na vzdelávanie a výskum

**Druh chránenej nehnuteľnosti:**

201 - Nehnutelná kultúrna pamiatka (národná kultúrna pamiatka)

**Kód umiestnenia stavby:**

1 - Stavba postavaná na zemskom povrchu

## ČASŤ B: VLASTNÍCI A INÉ OPRÁVNENÉ OSOBY

**Por. číslo**   **Priezvisko, meno (názov), rodné priezvisko, dátum narodenia, rodné číslo (IČO) a Spoluvlastnícky podiel**  
**miesto trvalého pobytu (sídlo) vlastníka**

Účastník právneho vzťahu:

**Vlastník**

1 Bratislavský samosprávny kraj, Sabinovská 16, Bratislava, PSČ 820 05,  
SR

1 / 1

**IČO :**

**Titul nadobudnutia**

Listina č.j.2870/2003-Ra zo dňa 5.2.2003.

**Titul nadobudnutia**

Delimitačný protokol zo dňa 14.8.2002

**Titul nadobudnutia**

Delimitačný protokol o odovzdaní a prevzatí nehnuteľ.majetku zo dňa 14.8.2002.

**Titul nadobudnutia**

Delimitačný protokol zo dňa 14.8.2002



Por. číslo Priezvisko, meno (názov), rodné priezvisko, dátum narodenia, rodné číslo (IČO) a Spoluvlastnícky podiel miesta trvalého pobytu (sídlo) vlastníka

IČO :

Titul nadobudnutia	Delimitačný protokol o odovzdaní a prevzatí nehnuteľ.majetku zo dňa 14.8.2002.
Titul nadobudnutia	Delimitačný protokol o odovzdaní a prevzatí nehnuteľ.majetku zo dňa 14.8.2002.
Titul nadobudnutia	Listina 8269/2001 zo dňa 23.5.2001, Žiadosť F/2002/1819 zo dňa 9.9.2002
Titul nadobudnutia	Delimitačný protokol zo dňa 24.10.2002
Titul nadobudnutia	Delimitačný protokol zo dňa 14.8.2002. Žiadosť č.4793/2002 zo dňa 12.12.2002.
Titul nadobudnutia	Žiadosť ORGSM 76/34/2004 zo dňa 6.9.2004, Delimitač. protokol z 29.1.2004, GP 10/2004 z 6.5.2004, Rozhod. Č.j. Sprč-50684/19956/2004-Md zo dňa 31.5.2004 Rozhod. Č.j. Sprč-50600/19956/2004-Md zo dňa 31.5.2004 Kol.rozhod.3515/85-Šv./H-29 zo dňa 7.10.2005.
Titul nadobudnutia	Žiadosť ...../.....-SEM/49 zo dňa 9.9.2005, Delimitač. protokol zo dňa 15.4.2004, Oznámenie Č.j. Sprč-61988/25333/2004-Md zo dňa 9.7.2004.
Titul nadobudnutia	Delimitačný protokol o odovzdaní a prevzatí nehnuteľného majetku zo dňa 10.1.2007, Z-878/07
Titul nadobudnutia	Delimitačný protokol zo dňa 29. 1. 2004, Z - 3632/06.
Titul nadobudnutia	Rozsudok Okresného súdu Bratislava I č. 22C/61/2006-133 z 25.04.2012 v spojení s Rozsudkom Krajského súdu č. 9Co 364/2012-154 z 13.03.2014, Z-11564/14

Tituly nadobudnutia LV:

Dotak č.1 k delimitačnému protokolu o odovzdaní a prevzatí nehnuteľného majetku zo dňa 28.7.2003.

## ČASŤ C: ĎARCHY

Por.č.:

Vecné bremeno-Právo prechodu peši a motorovými vozidlami cez pozemky parcelné č.3340/1, 3340/4, 3340/8 výlučne v prospech vlastníkov pozemku parcelné číslo 3340/3, jeho zmluvných partnerov a hostí.  
Povinnosť vlastníka pozemkov parcelné číslo 3340/1, 3340/4, 3340/8 zamedziť prístup nepovolánym osobám na pozemok parc.č.3340/3 podľa V-42399/98 z 5.11.1998.

Vecné bremeno- spočívajúce v povinnosti vlastníka parc.č. 3370/1 strpieť prechod a prejazd v rozsahu vyznačenom GP č.44/99 cez parc.č.3370/1 vlastníkom parc.č.3370/2, 3370/3 a 3370/4, podľa V-42448/98 zo dňa 19.7.1999.

- 1 Vecné bremeno spočívajúce v povinnosti vlastníka pozemku parc.č.3340/8 strpieť prechod a prejazd cez pozemok v prospech vlastníka pozemku parc.č.3338 a stavby s.č.670 situovanej na pozemku parc.č.3338, podľa V-1597/2004 zo dňa 14.9.2004.
- 1 Vecné bremeno - spočívajúce strpieť prechod a prejazd cez p.č.3340/4, 3340/8 v prospech vlastníka stavby s.č.143 a par.č.3340/2, podľa V-49/2005 zo dňa 3.5.2005.

Iné údaje:

GP 13/2004, ( E5539 )

Oznámenie o pridelenom súp. čísle č.j.: Sprč - 32236/19499/2006-Be

- 1 Žiadosť o zmenu sídla zo dňa 22.7.2006 - R-560/2006.
- 1 Poznomená sa právo prechodu a prejazdu v rozsahu vyznačenom GPč.44/99 cez parc.č.3370/1 v prospech vlastníka parc.č.3370/2, 3370/3 a 3370/4, podľa V-42448/98 zo dňa 19.7.1999.
- 1 Aktualizácia súpisných čísiel R-2500/11
- 1 Rozhodnutie o oprave chyby X-46/2012 právoplatné dňa 18.4.2012.
- 1 Rozhodnutie Pamiatkového úradu Slovenskej republiky č. PÚ-12/991-4/6896/Kir zo dňa 16.8.2012, Z-15219/12.
- 1 Zápis GP č.46/2011 zo dňa 21.11.2011, úradne overený dňa 14.5.2012 pod č.2497/2011, R-2593/13

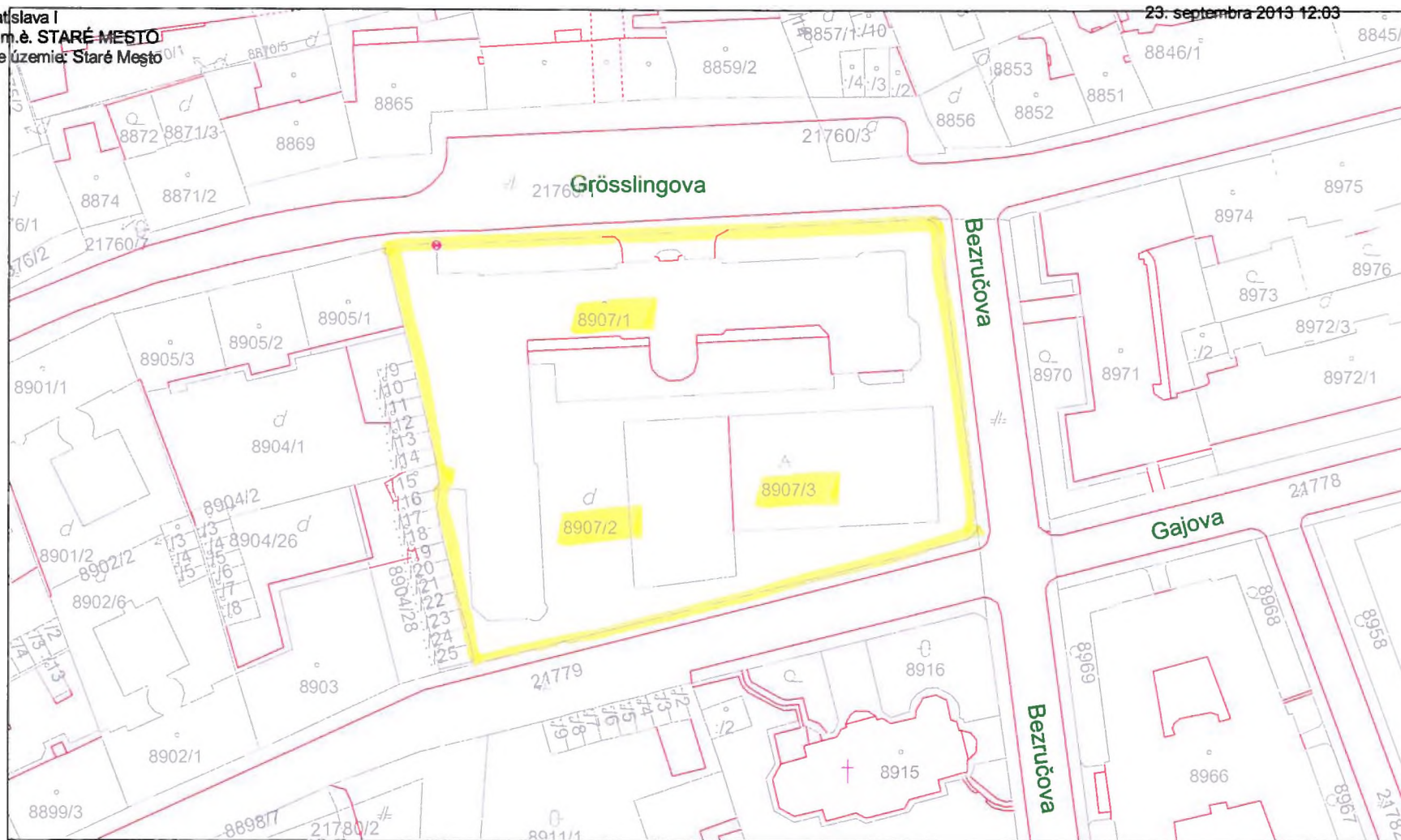
Poznámka:

Bez zápisu.

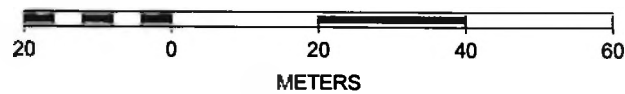
GKÚ Bratislava  
**Informatívna kópia z mapy**  
Vytvorené cez katastrálny portál

Okres: Bratislava I  
Obec: BA-m.č. STARÉ MESTO  
Katastrálne územie: Staré Mesto

23. septembra 2013 12:03



SCALE 1 : 1 018



**Základná škola a Gymnázium s vyučovacím jazykom maďarským, Dunajská 13, Bratislava**

V správe školy sa nachádza budova súpisné číslo 2290 (zapísaná ako národná kultúrna pamiatka č. 717) a pozemky parcelné číslo 8655, 8656, 8658/7, ktoré sú zapísané na LV č. 7457 pre katastrálne územie BA- Staré Mesto. Nehnutelnosti sú zapísané vo vlastníckom podiele 1/1. Nehnutelný majetok nie je poistený.

Účtovná hodnota nehnuteľného majetku v správe gymnázia k 31.12.2015 je :

- stavieb 222.579,83 €
- pozemkov 392.625,97 €.

Prehľad zmlúv o nájme nebytového priestoru platných v roku 2015

<i>nájomca</i>	<i>predmet nájmu+výmera v m2</i>	<i>doba nájmu od - do</i>	<i>ročná výška nájmu v €</i>
Gabriel Kis, školník	služobný byt - 112,37 m2	5.7.1989 -neurčito	1 453,12 €
Lengyel Robert	školský bufet - 18 m2	1.9.2012-neurčito	360.00 €
Citypharm s s.r.o.	lekáreň - 90 m2 / od júna 2013/	1.6.2013-neurčito	4 410.00 €
A. Dallmayer	nápojový automat -1 m2	11.1.2010-neurčito	120.00 €
ZUŠ M. Ruppeldta	elok. pracovisko - 62 m2	1.9.2013 -neurčito	1.00 €



Úrad geodézie, kartografie a katastra Slovenskej republiky  
**VÝPIS Z KATASTRA NEHNUTEĽNOSTÍ**

Okres: Bratislava I

Vytvorené cez katastrálny portál

Obec: BA-m.č. STARÉ MESTO

Dátum vyhotovenia 17.02.2016

Katastrálne územie: Staré Mesto

Čas vyhotovenia: 12:58:09

**VÝPIS Z LISTU VLASTNÍCTVA č. 7457**

ČASŤ A: MAJETKOVÁ PODSTATA

**PARCELY registra "C" evidované na katastrálnej mape**

Parcelné číslo	Výmera v m <sup>2</sup>	Druh pozemku	Spôsob využ. p.	Umiest. pozemku	Právny vzťah	Druh ch.n.
223	3464	Zastavané plochy a nádvoria	16	1		
759	3997	Zastavané plochy a nádvoria	16	1		, 201
760	221	Zastavané plochy a nádvoria	16	1		, 201
2342/ 1	233	Zastavané plochy a nádvoria	16	1		
2342/ 2	447	Záhrady	4	1		
3244	372	Zastavané plochy a nádvoria	16	1		, 201
3245	341	Ostatné plochy	37	1		, 201
3340/ 1	856	Zastavané plochy a nádvoria	16	1		, 201
3340/ 4	769	Zastavané plochy a nádvoria	18	1		, 801
3340/ 8	209	Zastavané plochy a nádvoria	18	1		, 801
3370/ 1	1558	Zastavané plochy a nádvoria	16	1		, 801
3370/ 4	195	Zastavané plochy a nádvoria	99	1		, 801
3374	318	Zastavané plochy a nádvoria	16	1		, 201
3893/ 1	914	Ostatné plochy	30	1		
3893/ 3	466	Ostatné plochy	37	1		
<b>PLOMBA VYZNAČENÁ NA ZÁKLADE Z - 5145/2006</b>						
3935	948	Ostatné plochy	37	1		
3936	1478	Zastavané plochy a nádvoria	16	1		
3937	1589	Zastavané plochy a nádvoria	18	1		
4180	336	Zastavané plochy a nádvoria	16	1		
4763/ 1	971	Zastavané plochy a nádvoria	16	1		
4763/ 2	352	Zastavané plochy a nádvoria	18	1		
8655	124	Ostatné plochy	37	1		
8656	3306	Zastavané plochy a nádvoria	16	1		
8658/ 7	49	Zastavané plochy a nádvoria	18	1		
8907/ 1	2351	Zastavané plochy a nádvoria	16	1		, 201
8907/ 2	2031	Zastavané plochy a nádvoria	18	1		, 201
8907/ 3	1126	Ostatné plochy	30	1		, 201
10346	829	Zastavané plochy a nádvoria	16	1		

Legenda:

Spôsob využívania pozemku:

# PARCELY registra "C" evidované na katastrálnej mape

**Parcelné číslo**   **Výmera v m2**   **Druh pozemku**   **Spôsob využ. p.**   **Umiest. pozemku**   **Právny vzťah**   **Druh ch.n.**

- 99 - Pozemok využívaný podľa druhu pozemku  
 37 - Pozemok, na ktorom sú skaly, svahy, rokliny, výmole, vysoké medze s krovím alebo kamením a iné plochy, ktoré neposkytujú trvalý úžitok  
 30 - Pozemok, na ktorom je ihrisko, štadión, kúpalisko, športová dráha, autokemp, táborisko a iné  
 4 - Pozemok prevažne v zastavanom území obce alebo v záhradkárskej osade, na ktorom sa pestuje zelenina, ovocie, okrasná nízka a vysoká zeleň a iné poľnohospodárske plodiny  
 18 - Pozemok, na ktorom je dvor  
 16 - Pozemok, na ktorom je postavená nebytová budova označená súpisným číslom

**Druh chránenej nehnuteľnosti:**

- 201 - Nehnutelná kultúrna pamiatka (národná kultúrna pamiatka)  
 801 - Iná ochrana

**Umiestnenie pozemku:**

- 1 - Pozemok je umiestnený v zastavanom území obce

## Stavby

Súpisné číslo	na parcele číslo	Druh stavby	Popis stavby	Druh ch.n.	Umiest. stavby
52	223	11	stavba		1
686	3244	11	Konzervatórium, Konventná 4		1
764	759	11	SPŠ elektrotechnická, Zochova 9		1
841	3374	11	Konzervatórium, škol. jedáleň, M.Bela 5		1
852	3370/ 1	11	Konzervatórium, Tolstého 11		1
1660	2342/ 1	20			1
2121	1572/ 4	12	ústav soc.starostlivosti		1
Právny vzťah k parcele na ktorej leží stavba 2121 je evidovaný na liste vlastníctva číslo 5745.					
2290	8656	11	stavba		1
2745	7999/ 1	11	stavba		1
Právny vzťah k parcele na ktorej leží stavba 2745 nie je evidovaný na liste vlastníctva.					
2749	10346	11	stavba		1
3416	3936	11	budova		1
3483	4180	11	Internát na Gorazdovej 20		1
3662	4763/ 1	11	budova		1
4430	3340/ 1	11	stavba		1
4543	8907/ 1	11	stavba	201	1
5972	1572/ 6	20	hospodárska budova		1
Právny vzťah k parcele na ktorej leží stavba 5972 je evidovaný na liste vlastníctva číslo 5745.					
5991	1572/ 7	7	garáž		1
Právny vzťah k parcele na ktorej leží stavba 5991 je evidovaný na liste vlastníctva číslo 5745.					
6701	760	11	dielne a laboratóriá		1

**Legenda:**

**Druh stavby:**

- 20 - Iná budova  
 7 - Samostatne stojaca garáž  
 12 - Budova zdravotníckeho a sociálneho zariadenia  
 11 - Budova pre školstvo, na vzdelávanie a výskum

**Druh chránenej nehnuteľnosti:**

- 201 - Nehnutelná kultúrna pamiatka (národná kultúrna pamiatka)

**Kód umiestnenia stavby:**

- 1 - Stavba postavaná na zemskom povrchu

## ČASŤ B: VLASTNÍCI A INÉ OPRÁVNENÉ OSOBY

**Por. číslo**   **Priezvisko, meno (názov), rodné priezvisko, dátum narodenia, rodné číslo (IČO) a Spoluvlastnícky podiel**  
**miesto trvalého pobytu (sídlo) vlastníka**

Účastník právneho vzťahu:

**Vlastník**

1 Bratislavský samosprávny kraj, Sabinovská 16, Bratislava, PSČ 820 05,  
 SR

1 / 1

**IČO :**

Titul nadobudnutia      Listina č.j.2870/2003-Ra zo dňa 5.2.2003.  
 Titul nadobudnutia      Delimitačný protokol zo dňa 14.8.2002  
 Titul nadobudnutia      Delimitačný protokol o odovzdaní a prevzatí nehnuteľ.majetku zo dňa 14.8.2002.  
 Titul nadobudnutia      Delimitačný protokol zo dňa 14.8.2002

Por. číslo Priezvisko, meno (názov), rodné priezvisko, dátum narodenia, rodné číslo (IČO) a Spoluvlastnícky podiel miesta trvalého pobytu (sídlo) vlastníka

IČO :

Titul nadobudnutia	Delimitačný protokol o odovzdaní a prevzatí nehnuteľ.majetku zo dňa 14.8.2002.
Titul nadobudnutia	Delimitačný protokol o odovzdaní a prevzatí nehnuteľ.majetku zo dňa 14.8.2002.
Titul nadobudnutia	Listina 8269/2001 zo dňa 23.5.2001, Žiadosť F/2002/1819 zo dňa 9.9.2002
Titul nadobudnutia	Delimitačný protokol zo dňa 24.10.2002
Titul nadobudnutia	Delimitačný protokol zo dňa 14.8.2002. Žiadosť č.4793/2002 zo dňa 12.12.2002.
Titul nadobudnutia	Žiadosť ORGSM 76/34/2004 zo dňa 6.9.2004, Delimitač. protokol z 29.1.2004, GP 10/2004 z 6.5.2004, Rozhod. Č.j. Sprč-50684/19956/2004-Md zo dňa 31.5.2004 Rozhod. Č.j. Sprč-50600/19956/2004-Md zo dňa 31.5.2004 Kol.rozhod.3515/85-Šv./H-29 zo dňa 7.10.2005.
Titul nadobudnutia	Žiadosť ...../.....-SEM/49 zo dňa 9.9.2005, Delimitač. protokol zo dňa 15.4.2004, Oznámenie Č.j. Sprč-61988/25333/2004-Md zo dňa 9.7.2004.
Titul nadobudnutia	Delimitačný protokol o odovzdaní a prevzatí nehnuteľného majetku zo dňa 10.1.2007, Z-878/07
Titul nadobudnutia	Delimitačný protokol zo dňa 29. 1. 2004, Z - 3632/06.
Titul nadobudnutia	Rozsudok Okresného súdu Bratislava I č. 22C/61/2006-133 z 25.04.2012 v spojení s Rozsudkom Krajského súdu č. 9Co 364/2012-154 z 13.03.2014, Z-11564/14

Tituly nadobudnutia LV:

Dotak č.1 k delimitačnému protokolu o odovzdaní a prevzatí nehnuteľného majetku zo dňa 28.7.2003.

## ČASŤ C: ĎARCHY

Por.č.:

Vecné bremeno-Právo prechodu peši a motorovými vozidlami cez pozemky parcelné č.3340/1, 3340/4, 3340/8 výlučne v prospech vlastníkov pozemku parcelné číslo 3340/3, jeho zmluvných partnerov a hostí.

Povinnosť vlastníka pozemkov parcelné číslo 3340/1, 3340/4, 3340/8 zamedziť prístup nepovolánym osobám na pozemok parc.č.3340/3 podľa V-42399/98 z 5.11.1998.

Vecné bremeno- spočívajúce v povinnosti vlastníka parc.č. 3370/1 strpieť prechod a prejazd v rozsahu vyznačenom GP č.44/99 cez parc.č.3370/1 vlastníkom parc.č.3370/2, 3370/3 a 3370/4, podľa V-42448/98 zo dňa 19.7.1999.

- 1 Vecné bremeno spočívajúce v povinnosti vlastníka pozemku parc.č.3340/8 strpieť prechod a prejazd cez pozemok v prospech vlastníka pozemku parc.č.3338 a stavby s.č.670 situovanej na pozemku parc.č.3338, podľa V-1597/2004 zo dňa 14.9.2004.
- 1 Vecné bremeno - spočívajúce strpieť prechod a prejazd cez p.č.3340/4, 3340/8 v prospech vlastníka stavby s.č.143 a par.č.3340/2, podľa V-49/2005 zo dňa 3.5.2005.

Iné údaje:

GP 13/2004, ( E5539 )

Oznámenie o pridelenom súp. čísle č.j.: Sprč - 32236/19499/2006-Be

- 1 Žiadosť o zmenu sídla zo dňa 22.7.2006 - R-560/2006.
- 1 Poznámava sa právo prechodu a prejazdu v rozsahu vyznačenom GPč.44/99 cez parc.č.3370/1 v prospech vlastníka parc.č.3370/2, 3370/3 a 3370/4, podľa V-42448/98 zo dňa 19.7.1999.
- 1 Aktualizácia súpisných čísiel R-2500/11
- 1 Rozhodnutie o oprave chyby X-46/2012 právoplatné dňa 18.4.2012.
- 1 Rozhodnutie Pamiatkového úradu Slovenskej republiky č. PÚ-12/991-4/6896/Kir zo dňa 16.8.2012, Z-15219/12.
- 1 Zápis GP č.46/2011 zo dňa 21.11.2011, úradne overený dňa 14.5.2012 pod č.2497/2011, R-2593/13

Poznámka:

Bez zápisu.



Organizácia <b>Katastrálny úrad v Bratislave</b> Správa katastra pre hl. m. SR BA, B-Ružová dolina 27	Okres <b>Bratislava I</b>	Obec <b>BA-m.č. STARÉ MESTO</b>	Kat. územie <b>Staré Mesto</b>
	Číslo zákazky <b>9/1907/2012</b>	Mapový list č. <b>BRATISLAVA 9-0/24, 9-0/23</b>	Mierka <b>1 : 1000</b> Kód <b>2</b>
	<b>KÓPIA KATASTRÁLNEJ MAPY</b> na parcelu: --		
Vyhotovil			
Dňa <b>18.04.2012</b>	Meno <b>Marianna Kontilová</b> <i>Marianna</i>		

## Športové gymnázium, Ostredkova 10, Bratislava

Škola má v správe budovu **súpisné číslo 3232** vedenú na pozemkoch parcelné číslo 1213, 1214/1 a 1214/4. Nehnutelnosti sú evidované na LV č. 5507 pre katastrálne územie Ružinov. V areáli školy nie sú všetky pozemky, na ktorých je budova vysporiadané, v súčasnosti na parcely č. 1213 a 1214/1 nie sú založené listy vlastníctva. Nehnutelný majetok nie je poistený.

Účtovná hodnota nehnuteľného majetku v správe gymnázia k 31.12.2015 je :

- stavieb 814.449,02 €
- pozemkov 44.700,00 €.





## VÝPIS Z KATASTRA NEHNUTEĽNOSTÍ

Okres: Bratislava II  
 Obec: BA-m.č. RUŽINOV  
 Katastrálne územie: Ružinov

Vytvorené cez katastrálny portál

Dátum vyhotovenia 21.01.2016  
 Čas vyhotovenia: 09:34:02

### VÝPIS Z LISTU VLASTNÍCTVA č. 5507

ČASŤ A: MAJETKOVÁ PODSTATA

#### PARCELY registra "C" evidované na katastrálnej mape

Parcelné číslo	Výmera v m <sup>2</sup>	Druh pozemku	Spôsob využ. p.	Umiest. pozemku	Právny vzťah	Druh ch.n.
1036/ 2	18129	Ostatné plochy	37	1		
1036/ 4	4146	Zastavané plochy a nádvorí	16	1		
1214/ 4	16	Zastavané plochy a nádvorí	16	1		
1215/ 22	282	Zastavané plochy a nádvorí	18	1		
3281/ 35	1017	Zastavané plochy a nádvorí	18	1		
3282/ 2	7138	Ostatné plochy	37	1		, 501
3282/ 5	4594	Zastavané plochy a nádvorí	16	1		
15288/ 17	5483	Zastavané plochy a nádvorí	18	1		
15288/ 64	1610	Zastavané plochy a nádvorí	18	1		
15643/ 13	103	Zastavané plochy a nádvorí	16	1		
15643/ 14	179	Zastavané plochy a nádvorí	16	1		
15646/ 1	356	Zastavané plochy a nádvorí	16	1		
15646/ 2	390	Zastavané plochy a nádvorí	16	1		
15646/ 3	390	Zastavané plochy a nádvorí	16	1		
15675/ 88	3470	Zastavané plochy a nádvorí	16	1		
15675/ 89	3662	Zastavané plochy a nádvorí	25	1		
15675/ 90	2324	Zastavané plochy a nádvorí	25	1		

Legenda:

Spôsob využívania pozemku:

37 - Pozemok, na ktorom sú skaly, svahy, rokliny, výmole, vysoké medze s krovím alebo kamením a iné plochy, ktoré neposkytujú trvalý úžitok

18 - Pozemok, na ktorom je dvor

16 - Pozemok, na ktorom je postavená nebytová budova označená súpisným číslom

25 - Pozemok, na ktorom je postavená ostatná inžinierska stavba a jej súčasť

Druh chránenej nehnuteľnosti:

501 - Chránená vodohospodárska oblasť

Umiestnenie pozemku:

1 - Pozemok je umiestnený v zastavanom území obce

#### Stavby

Súpisné číslo	na parcele číslo	Druh stavby	Popis stavby	Druh ch.n.	Umiest. stavby
94	15643/ 4	20	školský pavilon D		1
Právny vzťah k parcele na ktorej leží stavba 94 nie je evidovaný na liste vlastníctva.					
94	15643/ 13	20	Školský pavilon D		1
95	15643/ 2	20	školský pavilon E		1

## Stavby

Súpisné číslo	na parcele číslo	Druh stavby	Popis stavby	Druh ch.n.	Umiest. stavby
Právny vzťah k parcele na ktorej leží stavba 95 nie je evidovaný na liste vlastníctva.					
95	15643/ 14	20	Školský pavilon E		1
96	15646/ 3	20	školský pavilon C		1
97	15646/ 2	20	školský pavilon B		1
98	15646/ 1	20	školský pavilon A		1
889	1036/ 4	20	gymn.na Tomaš.ul.		1
1086	15675/ 88	20	SPŠStav.-Drieňová		1
3232	1213	20	gymn.-Ostredkova ul.		1
Právny vzťah k parcele na ktorej leží stavba 3232 nie je evidovaný na liste vlastníctva.					
3232	1214/ 1	20	gymn.-Ostredkova ul.		1
Právny vzťah k parcele na ktorej leží stavba 3232 nie je evidovaný na liste vlastníctva.					
3232	1214/ 4	20	gymn.-Ostredkova ul.		1
5866	3282/ 5	20	Učňovské dielne		1

Legenda:

Druh stavby:

20 - Iná budova

Kód umiestnenia stavby:

1 - Stavba postavaná na zemskom povrchu

### ČASŤ B: VLASTNÍCI A INÉ OPRÁVNENÉ OSOBY

Por. číslo Príezvisko, meno (názov), rodné priezvisko, dátum narodenia, rodné číslo (IČO) a Spoluvlastnícky podiel miesta trvalého pobytu (sídlo) vlastníka

Účastník právneho vzťahu:

Vlastník

1 Bratislavský samosprávny kraj, Sabinovská 16, Bratislava, PSČ 820 05,  
SR

1 / 1

IČO :

Titul nadobudnutia Ž.č.100241/2007-SEM/43 zo dňa 9.11.2007

Titul nadobudnutia Žiadosť č.100275/2012-PRA/16 zo dňa 23.03.2012 o zápis pozemkov registra C KN parc.č.15288/17, 15288/64, 15643/13, 15643/14, 15646/1, 15646/2, 15646/3, Delimitačný protokol č.9/2012, Reg.č. 77/2012-4220-2040, Potvrdenie o zverejnení zo dňa 19.03.2012, Z-5556/12

Tituly nadobudnutia LV:

Žiadosť o zápis podľa zákona č.446/2001 Z.z.,Delimitačný protokol z 25.10.2002

žiadosť o zápis č.4793/2002 z 10.12.2002

Delimitačný protokol z 10.7.2002

Delimitačný protokol,Žiadosť č.4793/2002 z 12.12.2002

Delimitačný protokol z 22.10.2002

Dodatok č.1 k delimitačnému protokolu z 25.3.2003

Kúpa V-518/05 zo dňa 13.7.2005

### ČASŤ C: ŤARCHY

Por.č.:

Predkupné právo v prospech Slovnaft, a.s. Bratislava /31322832/ na parc.č.3282/5 a s.č.5866 a inž.siete, 3281/35, 3282/2 alebo len na ich časť na dobu 15 rokov podľa V-518/05 zo dňa 13.7.2005

Vecné bremeno-právo vstupu na parc.č.3282/5,3281/35,

3282/2 za účelom prevádzkovania inž.sietí, ich opráv a umožniť prístup hasičským zborom pre SLOVNAFT, a.s. Bratislava/31322832/ podľa V-518/05 zo dňa 13.7.2005

Právo vstupu na parc.č.3281/2, 3282/8 v rozsahu vyznačenom v GP č.47/2004 pre Bratislavský samosprávny kraj /36063606/ za účelom opráv,prevádzkovania inž.sietí a umožnenie prístupu hasičským zborom podľa V-518/05 zo dňa 13.7.2005

Iné údaje:

1 Žiadosť o zmenu sídla zo dňa 22.7.2006 - R-560/2006.

Poznámka:

Bez zápisu.



**Gymnázium Laca Novomeského, Tomášikova 2, Bratislava**

Nehnutelný majetok v správe gymnázia je zapísaný na LV č. 5507 pre katastrálne územie BA – Ružinov a to budova školy súpisné číslo 889 a pozemky parcelné číslo 1036/2 a 1036/4. BSK je vlastníkom v podiele 1/1. Nehnutelný majetok škola nemá poistený.

Účtovná hodnota nehnuteľného majetku v správe gymnázia k 31.12.2015 je :

- stavieb 836.939,25 €
- pozemkov 317.342,16 €.

**Prehľad zmlúv o nájme nebytového priestoru platných v roku 2015**

<i>Nájomca</i>	<i>predmet prenájmu+výmera v m2</i>	<i>doba nájmu od-do</i>	<i>ročná výška nájmu v €</i>
Ing Ladislav Stražil-NUBIUM	časť pozemku-osadenie rekl.zariadenia 9,34m2	neurčitá	1 600,00 €
ISPA	časť pozemku-osadenie rekl.zariadenia 4,50m2	neurčitá	800,00 €
ARTON	časť pozemku-osadenie rekl.zariadenia 9,14m2	neurčitá	1 200,00 €
Alena Bočková - bufet	bufet	neurčitá	164,00 €
Ing.Jozef Biznár Restaurant Slovakia	jedáleň	neurčitá	713,70 €
Volejbalový klub Slávia UK	telocvičňa	určitá do 31.12.2015	1 x 7,75 hod (2,00 €/hod) týždenne
Mgr. Pavol Kelley	telocvičňa	určitá do 31.12.2015	2 x 1hod (2,00 €/hod) týždenne
Allianz Slovenská poisťovňa ,a.s.	telocvičňa	neurčitá	1 x 2hod (3,30€/hod) týždenne
Jana Ždilová	bazén	určitá do 31.12.2015	1 x 1,5 hod (2,00 €/hod) týždenne
Publik Procurement and Consulting, s r. o.	bazén	určitá do 31.12.2015	1 x 1 hod (3,00 €/hod) týždenne
TJ Slávia STU, Plavecký oddiel	bazén	neurčitá	4 x 1hod (3,80€/hod) týždenne
Športový klub Beňár	bazén	neurčitá	3x40min (2,00€/40min) týždenne
Siemens s. r. o.	bazén	určitá do 31.12.2015	1 x 1 hod (3,00 €/hod) týždenne
Klub športových potápačov Neptún	bazén	určitá do 31.12.2015	1 x 1 hod (3,00 €/hod) týždenne
ACIT, s.r.o.	bazén	neurčitá	1 x 1hod (3,80€/hod) týždenne



Zrekoštruované ihrisko



## VÝPIS Z KATASTRA NEHNUTEĽNOSTÍ

Okres: Bratislava II

Vytvorené cez katastrálny portál

Obec: BA-m.č. RUŽINOV

Dátum vyhotovenia 21.01.2016

Katastrálne územie: Ružinov

Čas vyhotovenia: 09:34:02

## VÝPIS Z LISTU VLASTNÍCTVA č. 5507

ČASŤ A: MAJETKOVÁ PODSTATA

## PARCELY registra "C" evidované na katastrálnej mape

Parcelné číslo	Výmera v m <sup>2</sup>	Druh pozemku	Spôsob využ. p.	Umiest. pozemku	Právny vzťah	Druh ch.n.
1036/ 2	18129	Ostatné plochy	37	1		
1036/ 4	4146	Zastavané plochy a nádvorí	16	1		
1214/ 4	16	Zastavané plochy a nádvorí	16	1		
1215/ 22	282	Zastavané plochy a nádvorí	18	1		
3281/ 35	1017	Zastavané plochy a nádvorí	18	1		
3282/ 2	7138	Ostatné plochy	37	1		, 501
3282/ 5	4594	Zastavané plochy a nádvorí	16	1		
15288/ 17	5483	Zastavané plochy a nádvorí	18	1		
15288/ 64	1610	Zastavané plochy a nádvorí	18	1		
15643/ 13	103	Zastavané plochy a nádvorí	16	1		
15643/ 14	179	Zastavané plochy a nádvorí	16	1		
15646/ 1	356	Zastavané plochy a nádvorí	16	1		
15646/ 2	390	Zastavané plochy a nádvorí	16	1		
15646/ 3	390	Zastavané plochy a nádvorí	16	1		
15675/ 88	3470	Zastavané plochy a nádvorí	16	1		
15675/ 89	3662	Zastavané plochy a nádvorí	25	1		
15675/ 90	2324	Zastavané plochy a nádvorí	25	1		

Legenda:

Spôsob využívania pozemku:

37 - Pozemok, na ktorom sú skaly, svahy, rokliny, výmole, vysoké medze s krovím alebo kamením a iné plochy, ktoré neposkytujú trvalý úžitok

18 - Pozemok, na ktorom je dvor

16 - Pozemok, na ktorom je postavená nebytová budova označená súpisným číslom

25 - Pozemok, na ktorom je postavená ostatná inžinierska stavba a jej súčasť

Druh chránenej nehnuteľnosti:

501 - Chránená vodohospodárska oblasť

Umiestnenie pozemku:

1 - Pozemok je umiestnený v zastavanom území obce

## Stavby

Súpisné číslo	na parcele číslo	Druh stavby	Popis stavby	Druh ch.n.	Umiest. stavby
94	15643/ 4	20	školský pavilon D		1
Právny vzťah k parcele na ktorej leží stavba 94 nie je evidovaný na liste vlastníctva.					
94	15643/ 13	20	Školský pavilon D		1
95	15643/ 2	20	školský pavilon E		1

## Stavby

Súpisné číslo	na parcele číslo	Druh stavby	Popis stavby	Druh ch.n.	Umiest. stavby
Právny vzťah k parcele na ktorej leží stavba 95 nie je evidovaný na liste vlastníctva.					
95	15643/ 14	20	Školský pavilon E		1
96	15646/ 3	20	školský pavilon C		1
97	15646/ 2	20	školský pavilon B		1
98	15646/ 1	20	školský pavilon A		1
889	1036/ 4	20	gymn.na Tomaš.ul.		1
1086	15675/ 88	20	SPŠStav.-Drieňová		1
3232	1213	20	gymn.-Ostredkova ul.		1
Právny vzťah k parcele na ktorej leží stavba 3232 nie je evidovaný na liste vlastníctva.					
3232	1214/ 1	20	gymn.-Ostredkova ul.		1
Právny vzťah k parcele na ktorej leží stavba 3232 nie je evidovaný na liste vlastníctva.					
3232	1214/ 4	20	gymn.-Ostredkova ul.		1
5866	3282/ 5	20	Učňovské dielne		1

Legenda:

Druh stavby:

20 - Iná budova

Kód umiestnenia stavby:

1 - Stavba postavaná na zemskom povrchu

### ČASŤ B: VLASTNÍCI A INÉ OPRÁVNENÉ OSOBY

Por. číslo Príezvisko, meno (názov), rodné priezvisko, dátum narodenia, rodné číslo (IČO) a Spoluvlastnícky podiel miesta trvalého pobytu (sídlo) vlastníka

Účastník právneho vzťahu:

Vlastník

1 Bratislavský samosprávny kraj, Sabinovská 16, Bratislava, PSČ 820 05,  
SR

1 / 1

IČO :

Titul nadobudnutia

Ž.č.100241/2007-SEM/43 zo dňa 9.11.2007

Titul nadobudnutia

Žiadosť č.100275/2012-PRA/16 zo dňa 23.03.2012 o zápis pozemkov registra C KN parc.č.15288/17, 15288/64, 15643/13, 15643/14, 15646/1, 15646/2, 15646/3, Delimitačný protokol č.9/2012, Reg.č. 77/2012-4220-2040, Potvrdenie o zverejnení zo dňa 19.03.2012, Z-5556/12

Tituly nadobudnutia LV:

Žiadosť o zápis podľa zákona č.446/2001 Z.z.,Delimitačný protokol z 25.10.2002

žiadosť o zápis č.4793/2002 z 10.12.2002

Delimitačný protokol z 10.7.2002

Delimitačný protokol,Žiadosť č.4793/2002 z 12.12.2002

Delimitačný protokol z 22.10.2002

Dodatok č.1 k delimitačnému protokolu z 25.3.2003

Kúpa V-518/05 zo dňa 13.7.2005

### ČASŤ C: ŤARCHY

Por.č.:

Predkupné právo v prospech Slovnaft, a.s. Bratislava /31322832/ na parc.č.3282/5 a s.č.5866 a inž.siete, 3281/35, 3282/2 alebo len na ich časť na dobu 15 rokov podľa V-518/05 zo dňa 13.7.2005

Vecné bremeno-právo vstupu na parc.č.3282/5,3281/35,

3282/2 za účelom prevádzkovania inž.sietí, ich opráv a umožniť prístup hasičským zborom pre SLOVNAFT, a.s. Bratislava/31322832/ podľa V-518/05 zo dňa 13.7.2005

Právo vstupu na parc.č.3281/2, 3282/8 v rozsahu vyznačenom v GP č.47/2004 pre Bratislavský samosprávny kraj /36063606/ za účelom opráv,prevádzkovania inž.sietí a umožnenie prístupu hasičským zborom podľa V-518/05 zo dňa 13.7.2005

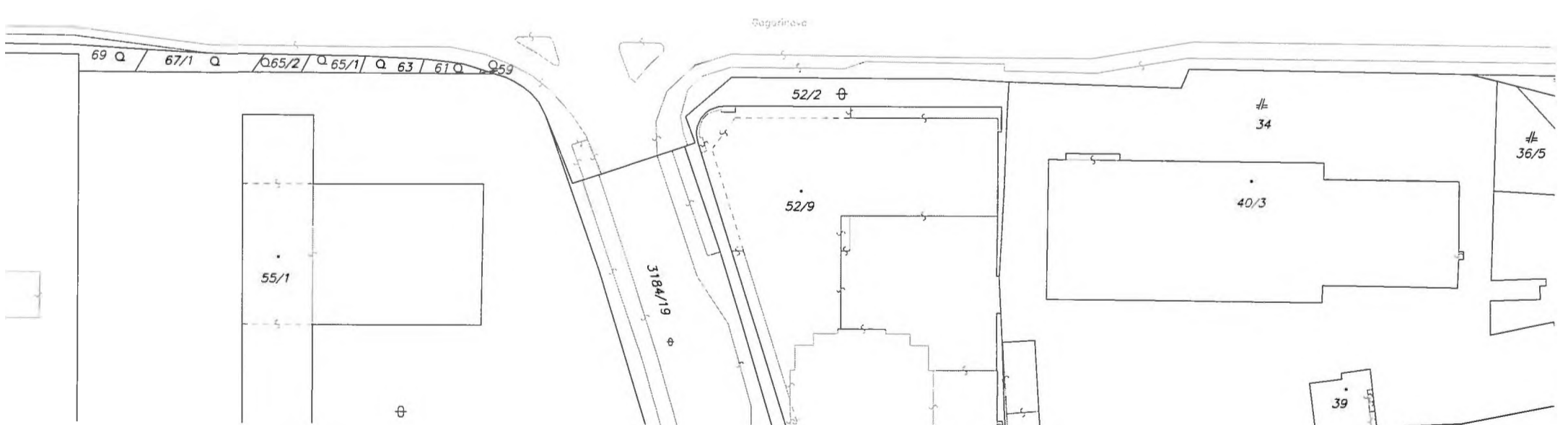
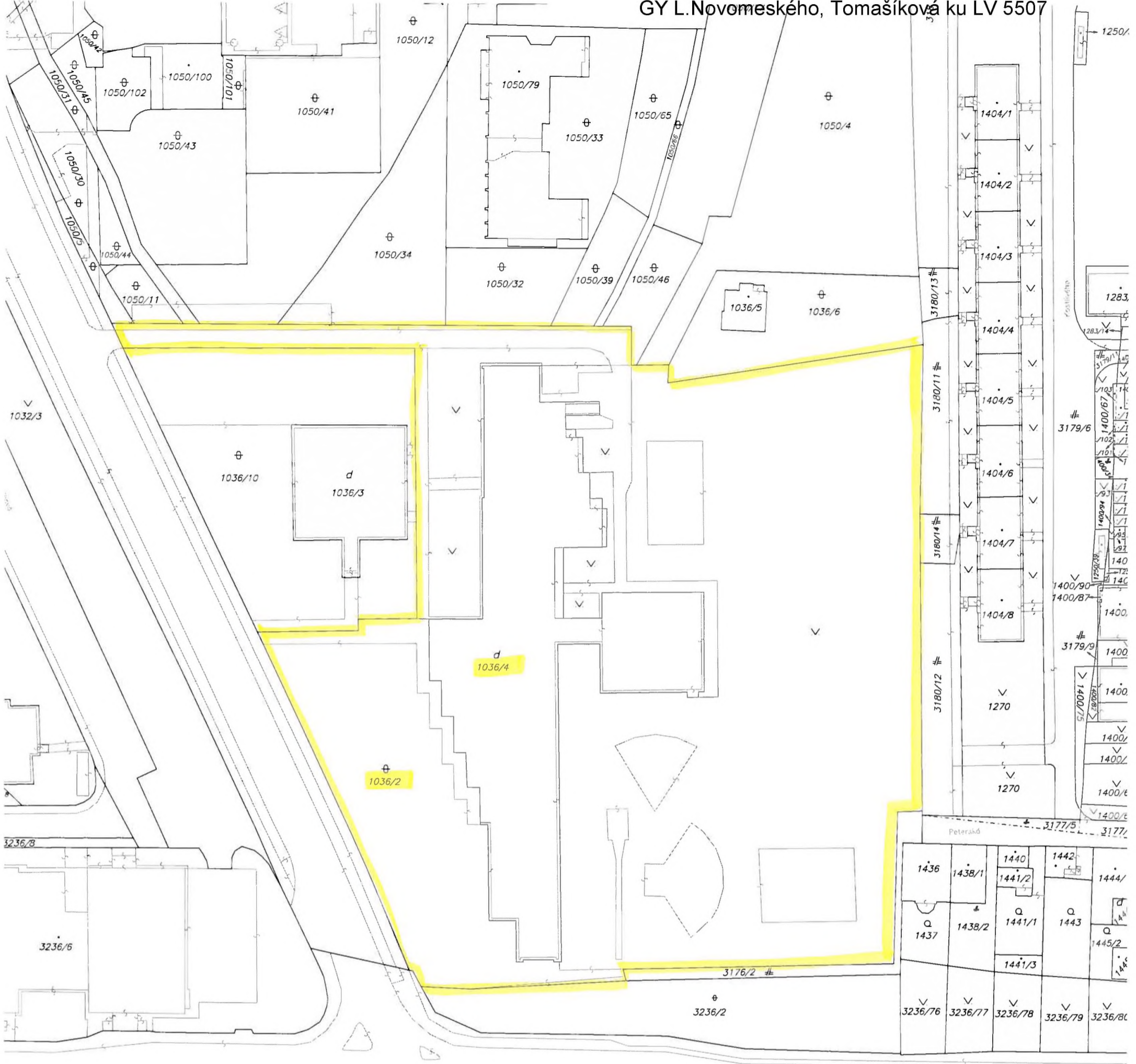
Iné údaje:

1 Žiadosť o zmenu sídla zo dňa 22.7.2006 - R-560/2006.

Poznámka:

Bez zápisu.





Organizácia <b>Katastrálny úrad v Bratislave</b> Správa katastra pre hl. m. SR BA, B-Ružovd dolina 27	Okres <b>Bratislava II</b> Číslo zákazky <b>9/1907/2012</b>	Obec <b>BA-m.č. RUŽINOV</b> Mapový list č. <b>BRATISLAVA 7-0/12, 7-0/14, 7-0/11, 7-0/13</b>	Kat. územie <b>Ružinov</b> Mierka <b>1 : 1000</b> Kód <b>2</b>
<b>KÓPIA KATASTRÁLNEJ MAPY</b> na parcelu: --			
Vyhotovil		 	
Dňa <b>18.04.2012</b>	Meno <b>Marianna Kontilová</b> <i>Marianna Kontilová</i>		

## Gymnázium Ivana Horvátha, I.Horvátha 14, Bratislava

V správe gymnázia sa nachádzajú :

- budova školy (súpisné číslo 26) na pozemku parcelné číslo 1308/1
- budova súpisné číslo 25 – mimoškolský pavilón na pozemku parcelné číslo 1308/2
- pozemky parcelné číslo 1308/3, 1308/4 a 1308/5, ktoré tvoria areál školy.

Nehnutelnosti sú evidované na LV č. 5431 pre katastrálne územie BA – Ružinov, budovy aj pozemky sú vo vlastníckom podiele BSK 1/1. Gymnázium nemá poistený nehnuteľný majetok.

Účtovná hodnota nehnuteľného majetku v správe gymnázia k 31.12.2015 je :

- stavieb 620.502,27 €
- pozemkov 1.289.558,85 €.

Prehľad zmlúv o nájme nebytového priestoru platných v roku 2015

<b>nájomca</b>	<b>predmet nájmu+výmera v m2</b>	<b>doba nájmu od - do</b>	<b>ročná výška nájmu v €</b>
MPC, Ševčenkova 11, 820 05 Bratislava	učebňa kontinuálneho vzdelávania-76 m2	1.4.2015 - 31.10.2015	240,00 €
STOMAMED INVEST, s.r.o., Panská 14, 81101 Bratislava	zubná ambulancia-50 m2	16.6.2014 - neurčito	1 850,00 €
Tomáš Luscoň, Rezedová 26, 821 01 Bratislava	telocvičňa-423 m2	22.1.2015 - 22.4.2015	174,00 €
e´Dsystem Slovakia, s.r.o., Stará Vajnorská 21, 831 04 Bratislava	telocvičňa-423 m2	27.1.2015 - 27.4.2015	204,00 €
INTER Bratislava, a.s., Tomášikova 17, 821 09 Bratislava	telocvičňa-423 m2	26.1.2015 - 31.3.2015	765,00 €
Martin Antal, Zadunajská cesta 3, 851 01 Bratislava	telocvičňa-423 m3	26.2.2015 - 25.5.2015	204,00 €
Mária Šefčíková, Krížna 56, 811 07 Bratislava	bufet-20 m2	6.9.2012 - neurčito	338,55 €
Richard Kylian, Strážna 9F, 831 09 Bratislava	telocvičňa-423 m2	1.12.2012 - neurčito	580,38 €
Blue Max, s.r.o, Senická 626/4, 031 04 Liptovský Mikuláš	telocvičňa-423 m2	15.10.2015 - 15.1.2016	221,00 €
FK Inter Bratislava a.s., Tomášikova 17, 821 09 Bratislava	telocvičňa-423 m3	23.11.2015 - neurčito	135,00 €
Tomáš Fabik, Vavilovova 1, 851 01 Bratislava	telocvičňa-423 m4	15.10.2015 - 15.1.2016	247,00 €
Richard Dobšovič, Hany Meličkovej 6, 841 05 Bratislava	telocvičňa-423 m5	9.11.2015 - 9.2.2016	364,00 €
JUDr. Michal Káčerík, Pribišova 4, 841 05 Bratislava	telocvičňa-423 m6	10.11.2015 - 10.2.2016	187,00 €



budova súpisné číslo 25 – mimoškolský pavilón – telocvičňa



## VÝPIS Z KATASTRA NEHNUTEĽNOSTÍ

Okres: Bratislava II

Vytvorené cez katastrálny portál

Obec: BA-m.č. RUŽINOV

Dátum vyhotovenia 06.03.2016

Katastrálne územie: Ružinov

Čas vyhotovenia: 18:00:31

## VÝPIS Z LISTU VLASTNÍCTVA č. 5431

ČASŤ A: MAJETKOVÁ PODSTATA

## PARCELY registra "C" evidované na katastrálnej mape

Parcelné číslo	Výmera v m <sup>2</sup>	Druh pozemku	Spôsob využ. p.	Umiest. pozemku	Právny vzťah	Druh ch.n.
1308/ 1	1451	Zastavané plochy a nádvoria	16	1		
1308/ 2	1407	Zastavané plochy a nádvoria	16	1		
1308/ 3	2868	Zastavané plochy a nádvoria	18	1		
1308/ 4	17273	Ostatné plochy	29	1		
1308/ 5	546	Ostatné plochy	37	1		

Legenda:

Spôsob využívania pozemku:

29 - Pozemok, na ktorom je okrasná záhrada, uličná a sídlisková zeleň, park a iná funkčná zeleň a lesný pozemok na rekreačné a poľovnícke využitie

37 - Pozemok, na ktorom sú skaly, svahy, rokliny, výmole, vysoké medze s krovím alebo kamením a iné plochy, ktoré neposkytujú trvalý úžitok

18 - Pozemok, na ktorom je dvor

16 - Pozemok, na ktorom je postavená nebytová budova označená súpisným číslom

Umiestnenie pozemku:

1 - Pozemok je umiestnený v zastavanom území obce

## Stavby

Súpisné číslo	na parcele číslo	Druh stavby	Popis stavby	Druh ch.n.	Umiest. stavby
25	1308/ 2	20	stavba		1
26	1308/ 1	20	stavba		1

Legenda:

Druh stavby:

20 - Iná budova

Kód umiestnenia stavby:

1 - Stavba postavaná na zemskom povrchu

## ČASŤ B: VLASTNÍCI A INÉ OPRÁVNENÉ OSOBY

Por. číslo Priezvisko, meno (názov), rodné priezvisko, dátum narodenia, rodné číslo (IČO) a Spoluvlastnícky podiel miesto trvalého pobytu (sídlo) vlastníka

Účastník právneho vzťahu:

Vlastník

1 Bratislavský samosprávny kraj, Sabinovská 16, Bratislava, PSČ 820 05,  
SR

1 / 1

IČO :

Tituly nadobudnutia LV:

Delimitačný protokol z 24.7.2002

## ČASŤ C: ŤARCHY

### Por.č.:

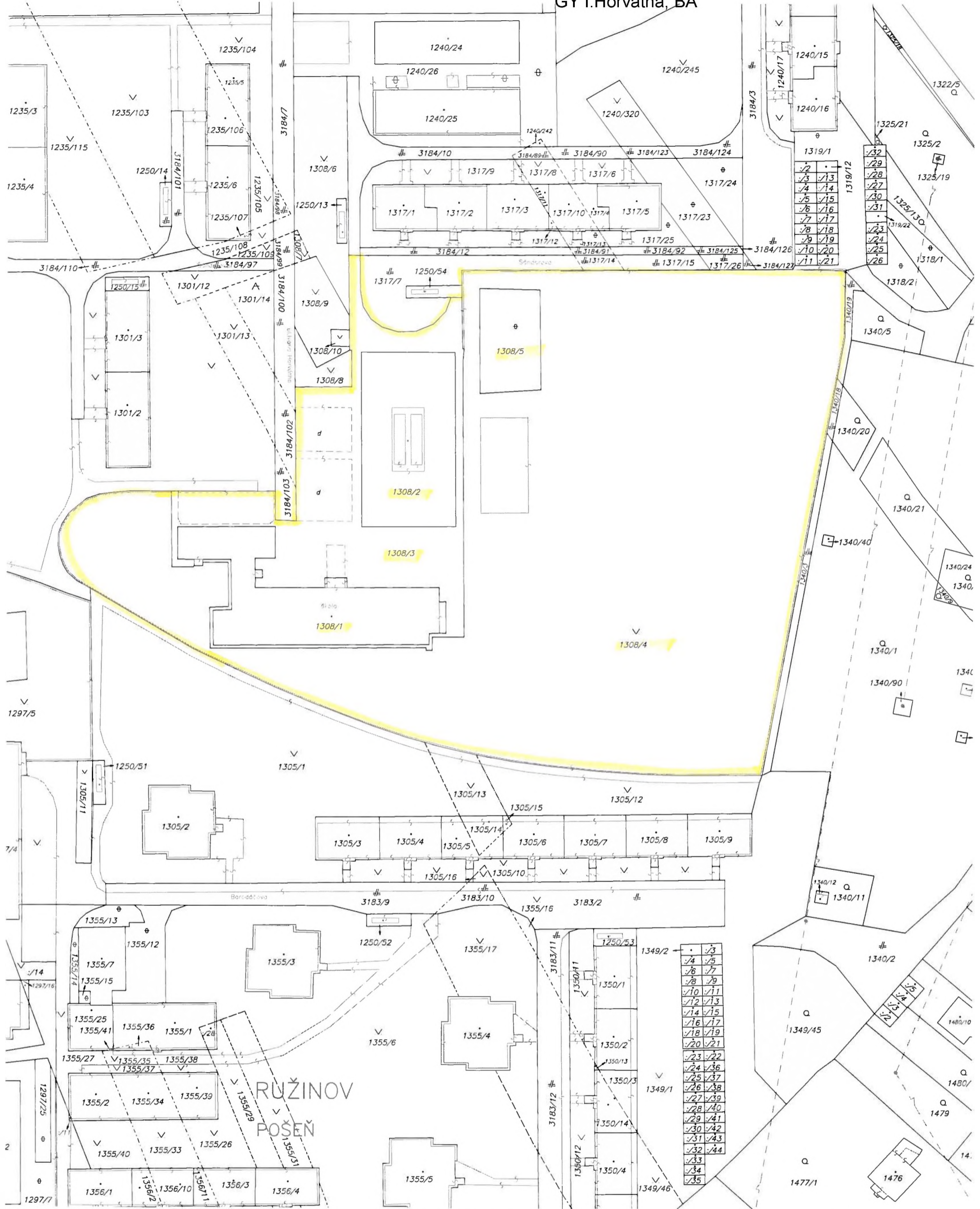
Vecné bremeno podľa § 22 a nasl. Zákona č. 79/1957 Zb. o výrobe, rozvode a spotrebe elektriny (elektrizačný zákon) v spojení s § 69 ods. 10 zákona č. 656/2004 Z. z. o energetike a o zmene niektorých zákonov v prospech spoločnosti ZSE Distribúcia, a.s., IČO: 36361518, so sídlom Čulenova 6, 816 47 Bratislava podľa geometrického plánu č. 35735325 - 186/2011 úradne overeného pod č.38/12 na pozemku s parcelným číslom 1308/4 týkajúce sa elektroenergetického zariadenia: 2x110 kV vedenia č. 8207 na trase Rz Podunajské Biskupice - Rz Ostredky a č. 8828 na trase Rz Podunajské Biskupice - PPC, Z-2755/12

### Iné údaje:

- 1 Žiadosť o zmenu sídla zo dňa 22.7.2006 - R-560/2006.

### Poznámka:

Bez zápisu.



RUŽINOV  
POŠEŇ

Organizácia <b>Katastrálny úrad v Bratislave</b> Správa katastra pre hl. m. SR BA, B-Ružová dolina 27	Okres <b>Bratislava II</b> Číslo zákazky <b>9/1907/2012</b>	Obec <b>BA-m.č. RUŽINOV</b> Mapový list č. <b>PEZINOK 7-9/43, BRATISLAVA 7-0</b>	Kat. územie <b>Ružinov</b> Mierka <b>1 : 1000</b> Kód <b>2</b>
<b>KÓPIA KATASTRÁLNEJ MAPY</b> na parcelu: --			
Dňa <b>18.04.2012</b>		Meno <b>Marianna Kontilová</b> <i>Marianna Kontilová</i>	
Vyhotoval			

### Škola pre mimoriadne nadané deti a Gymnázium, Teplická 7, Bratislava

Škola pre svoje účely využíva 2 areáli :

- areál na Teplickej 7

- o budova školy súpisné číslo 1377 vedená a pozemkoch parcelné číslo 12140 a 12143
- o budova školskej jedálne súpisné číslo 12245 vedená na pozemku parcelné číslo 12137

- areál na Skalickej 1

- o budova školy súpisné číslo 1143 vedená na pozemku parcelné číslo 13145/1.

Nehnuteľnosti sú evidované na LV č. 4196 pre katastrálne územie BA – Nové Mesto. Všetky nehnuteľnosti sú vo vlastníctve BSK, iba pozemok (parc.č. 12137) pod školskou jedáľňou na Teplickej 7 je vo vlastníctve Hlavného mesta SR Bratislavy a je evidovaný na LV 1.

Nehnuteľný majetok nie je poistený.

Účtovná hodnota nehnuteľného majetku v správe gymnázia k 31.12.2015 je :

- stavieb 1.213.678,66 €
- pozemkov 892.987,35 €.

#### Prehľad zmlúv o nájme nebytového priestoru platných v roku 2015

<i>nájomca</i>	<i>predmet nájmu+výmera v m2</i>	<i>doba nájmu od - do</i>	<i>ročná výška nájmu v €</i>
Judo Klub	telocvičňa, 250 m2	01.09.2006 - doba neurčitá	1 045,60 €
KK OSA	telocvičňa, 120 m2	10.01.2008 - doba neurčitá	774,50 €
Ing. Katarína Rumanovičová	telocvičňa, 120 m2	01.10.2006 - doba neurčitá	398,00 €
Janett Zimová	školský bufet, 35 m2	02.09.2015 - doba neurčitá	4 488,00 €
BENIkлуб	telocvičňa,120 m2	1.10.2015-31.5.2016	1 547,00 €
<i>nájomca</i>	<i>predmet nájmu+výmera v m2</i>	<i>doba nájmu od - do</i>	<i>ročná výška nájmu v €</i>
Judo Klub	telocvičňa, 250 m2	01.09.2006 - doba neurčitá	1 045,60 €

#### budova školy na Teplickej 7



budova školy na Skalickej 1





## VÝPIS Z KATASTRA NEHNUTEĽNOSTÍ

Okres: Bratislava III

Vytvorené cez katastrálny portál

Obec: BA-m.č. NOVÉ MESTO

Dátum vyhotovenia 12.12.2015

Katastrálne územie: Nové Mesto

Čas vyhotovenia: 15:51:43

## VÝPIS Z LISTU VLASTNÍCTVA č. 4196

ČASŤ A: MAJETKOVÁ PODSTATA

## PARCELY registra "C" evidované na katastrálnej mape

Parcelné číslo	Výmera v m <sup>2</sup>	Druh pozemku	Spôsob využ. p.	Umiest. pozemku	Právny vzťah	Druh ch.n.
11758/ 2	1684	Zastavané plochy a nádvorí	18	1		
11758/ 5	1125	Zastavané plochy a nádvorí	16	1		
11758/ 20	191	Zastavané plochy a nádvorí	18	1		
11914	622	Zastavané plochy a nádvorí	16	1		
11915/ 1	4902	Zastavané plochy a nádvorí	16	1		
11915/ 2	602	Zastavané plochy a nádvorí	16	1		
11962/ 19	935	Ostatné plochy	30	1		
11962/ 24	135	Ostatné plochy	30	1		
12140	827	Zastavané plochy a nádvorí	16	1		
12142/ 11	12307	Zastavané plochy a nádvorí	15	1		
12143	682	Zastavané plochy a nádvorí	15	1		
13081/ 1	11798	Zastavané plochy a nádvorí	18	1		
13081/ 2	1015	Zastavané plochy a nádvorí	16	1		
13081/ 3	879	Zastavané plochy a nádvorí	16	1		
13081/ 4	223	Zastavané plochy a nádvorí	17	1		
13081/ 9	339	Zastavané plochy a nádvorí	16	1		
13132/ 2	9716	Zastavané plochy a nádvorí	16	1		
13145/ 1	2357	Zastavané plochy a nádvorí	16	1		
13145/ 20	2482	Zastavané plochy a nádvorí	18	1		
13145/ 21	1405	Ostatné plochy	30	1		
13418/ 1	1785	Zastavané plochy a nádvorí	16	1		
13418/ 2	9449	Ostatné plochy	30	1		
13418/ 3	14	Zastavané plochy a nádvorí	16	1		
13419/ 1	1924	Zastavané plochy a nádvorí	16	1		
13419/ 2	142	Zastavané plochy a nádvorí	16	1		5
13419/ 3	128	Zastavané plochy a nádvorí	16	1		5
13419/ 4	12333	Zastavané plochy a nádvorí	25	1		
13419/ 5	94	Zastavané plochy a nádvorí	16	1		5
13601/ 13	3581	Zastavané plochy a	17	1		

## PARCELY registra "C" evidované na katastrálnej mape

Parcelné číslo	Výmera v m2	Druh pozemku	Spôsob využ. p.	Umiest. pozemku	Právny vzťah	Druh ch.n.
13601/ 15	2869	nádvoria Zastavané plochy a nádvoria	17	1		
13657/127	456	Zastavané plochy a nádvoria	16	1		
Právny vzťah k stavbe evidovanej na pozemku 13657/127 je evidovaný na liste vlastníctva číslo 4893.						
13657/128	239	Zastavané plochy a nádvoria	22	1		
13657/129	208	Zastavané plochy a nádvoria	22	1		
13670/ 2	6649	Zastavané plochy a nádvoria	16	1		

Legenda:

Spôsob využívania pozemku:

- 15 - Pozemok, na ktorom je postavená bytová budova označená súpisným číslom
- 22 - Pozemok, na ktorom je postavená inžinierska stavba - cestná, miestna a účelová komunikácia, lesná cesta, poľná cesta, chodník, nekryté parkovisko a ich súčasti
- 17 - Pozemok, na ktorom je postavená budova bez označenia súpisným číslom
- 30 - Pozemok, na ktorom je ihrisko, štadión, kúpalisko, športová dráha, autokemp, táborisko a iné
- 18 - Pozemok, na ktorom je dvor
- 16 - Pozemok, na ktorom je postavená nebytová budova označená súpisným číslom
- 25 - Pozemok, na ktorom je postavená ostatná inžinierska stavba a jej súčasti

Umiestnenie pozemku:

- 1 - Pozemok je umiestnený v zastavanom území obce

Právny vzťah:

- 5 - Vlastník pozemku nie je vlastníkom stavby postavenej na tomto pozemku (pozemkoch)

### Stavby

Súpisné číslo	na parcele číslo	Druh stavby	Popis stavby	Druh ch.n.	Umiest. stavby
1045	13670/ 2	11			1
1143	13145/ 1	11	škola		1
1377	12140	20			1
1377	12143	11	škola		1
1531	13132/ 2	20			1
1532	13081/ 2	11	škola		1
1532	13081/ 3	11	škola		1
1532	13081/ 4	11	škola		1
1532	13081/ 9	11	škola		1
1575	13419/ 1	20			1
1576	13418/ 1	20			1
1576	13418/ 3	11	spojovacia chodba		1
1576	13419/ 5	11	spojovacia chodba		1
1606	11758/ 5	12	Domov sociálnych služieb pre deti		1
1621	11915/ 1	20	prevádzk.budova		1
1622	11914	20	prevádzk.budova		1
3446	13601/ 13	1	mech.dielne		1
11725	17063/ 11	19	športová hala		1
Právny vzťah k parcele na ktorej leží stavba 11725 je evidovaný na liste vlastníctva číslo 2056.					
11726	13419/ 2	7	garáže		1
11727	13419/ 3	11	sklad		1
11859	11915/ 2	20	jedáleň		1
12245	12137	11	školská jedáleň		1

Právny vzťah k parcele na ktorej leží stavba 12245 je evidovaný na liste vlastníctva číslo 1.

Legenda:

Druh stavby:

- 20 - Iná budova
- 7 - Samostatne stojaca garáž
- 1 - Priemyselná budova
- 12 - Budova zdravotníckeho a sociálneho zariadenia
- 11 - Budova pre školstvo, na vzdelávanie a výskum
- 19 - Budova pre šport a rekreačné účely

Kód umiestnenia stavby:

## Stavby

Súpisné číslo na parcele číslo Druh stavby Popis stavby

Druh ch.n. Umiest. stavby

1 - Stavba postavaná na zemskom povrchu

### ČASŤ B: VLASTNÍCI A INÉ OPRÁVNENÉ OSOBY

Por. číslo Priezvisko, meno (názov), rodné priezvisko, dátum narodenia, rodné číslo (IČO) a Spoluvlastnícky podiel miesto trvalého pobytu (sídlo) vlastníka

Účastník právneho vzťahu: Vlastník

1 Bratislavský samosprávny kraj, Sabinovská 16, Bratislava, PSČ 820 05,  
SR

1 / 1

IČO :

Titul nadobudnutia Rozsudok Krajského súdu v Bratislave č. 4 Cob 123/2007-114, 1304114762 zo dňa 28.09.2010, právoplatné a vykonateľné dňa 17.07.2009, Z-16323/10 týkajúci sa vlastníctva pozemku parc.č. 11915/2

Titul nadobudnutia Delimitačný protokol č.8/2012 reg.č.76/2012-4220-2040 zo dňa 13.02.2012, Z-5518/12

### Tituly nadobudnutia LV:

Delimitačné protokoly zo dňa 14.8.2002

Rozhodnutie č.Star-1644/2003

Rozhodnutie č.Star-2174/2003

Delimitačný protokol zo dňa 29.1.2004

Delimitačný protokol zo dňa 29.1.2004

Žiadosť č. 51/2003 zo dňa 8.1.2003 o zápis stavby, oznámenie č. Val-1889/2002

Žiadosť č. 4701/2003 zo dňa 20.6.2003 o zápis stavieb, rozhodnutie Star-1644/2003 a oznámenie Val-1905/2003 a GP č. 105/2002

Kúpa V-1478/04 zo dňa 2.6.2005

Delimitačný protokol zo dňa 4.12.2003

Rozhodnutie č.X-361/06 zo dňa 12.7.2006

Rozhodnutie č.Star-2081/2005

Žiadosť č. \*\*\*\*\*/\*\*\*\*-SEM/4 zo dňa 19.02.2007

### ČASŤ C: ŤARCHY

Por.č.:

Vecné bremeno - povinnosť strpieť užívanie studne a s tým spojené opravy, údržby a vstup na pozemok p.č.13419/4 v prospech p.č.13208/9 (GP 813/07), podľa V-15312/07 zo dňa 10.7.2007

Iné údaje:

1 Žiadosť o zmenu sídla zo dňa 22.7.2006 - R-560/2006.

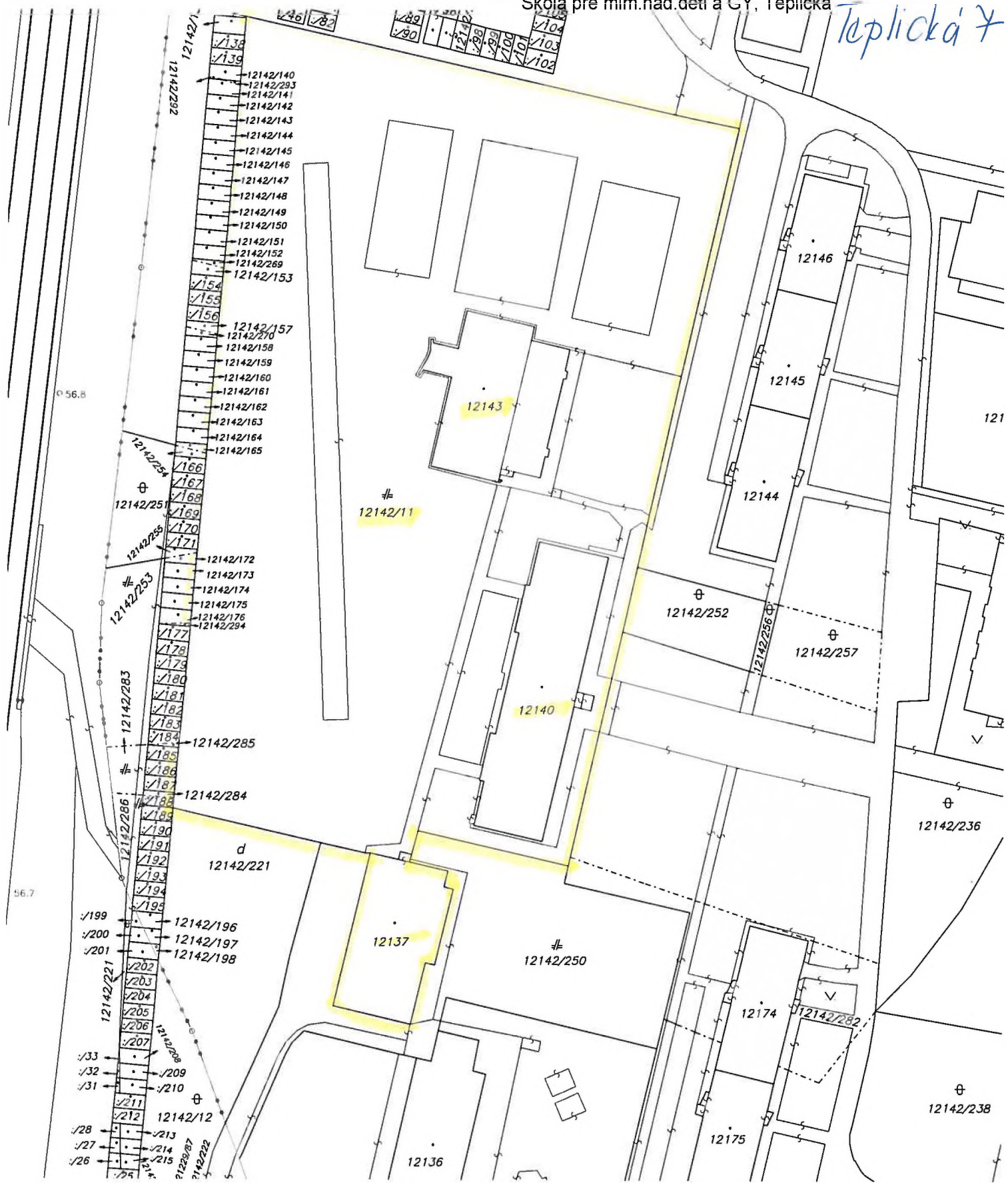
1 Zápis GP č. 42/2008

1 Zmena súpisného čísla, potvrdenie č.j. PPaSM 1063/2012-potvr. 18 zo 17.09.2012, Z-15740/12

Poznámka:

Bez zápisu.

Teplická 7



Organizácia  <b>Katastrálny úrad v Bratislave</b> Správa katastra pre hl. m. SR BA, B-Ružová dolina 27	Okres	Obec	Kat. územie
	Bratislava III	BA-m.č. NOVÉ MESTO	Nové Mesto
	Číslo zákazky 9/1907/2012	Mapový list č. PEZINOK 8-8/31, 8-8/33	Mierka 1 : 1000 Kód 2
<b>KÓPIA KATASTRÁLNEJ MAPY</b> na parcelu: --			
Vyhotovil			
Dňa	Meno		
18.04.2012	Marianna Kontilová	iatk	

Skalická ul.



Organizácia <b>Katastrálny úrad v Bratislave</b> Správa katastra pre hl. m. SR BA, B-Ružová dolina 27	Okres	Obec	Kat. územie
	Číslo zákazky	Mapový list č.	Mierka 1 : 1000 Kód 2
	<b>Bratislava III</b> <b>BA-m.č. NOVÉ MESTO</b> <b>9/1907/2012</b> <b>PEZINOK 8-8/14, 8-8/32, 8-8/13, 8-8/31</b>		
<b>KÓPIA KATASTRÁLNEJ MAPY</b> na parcelu: --			
Vyhotovil		Pečiatka a podpis	
Dňa	Meno		
18.04.2012	Marianna Kontilová		

### Gymnázium, Hubeného 23, Bratislava

Gymnázium má v správe nehnuteľnosti evidované na LV č. 1196 pre katastrálne územie BA – Rača a to budovu súpisné číslo 2495 vedenú na pozemku parcelné číslo 17330/3 a príslušné pozemky tvoriace areál školy : parcela č. 17330/15, 17330/16, 17330/17 a 17330/18. Nehnuteľnosti sú vo vlastníckom podiele BSK 1/1. Majetok nie je poistený.

Účtovná hodnota nehnuteľného majetku v správe gymnázia k 31.12.2015 je :

- stavieb 1.237.428,76 €
- pozemkov 511.606,25 €.

Prehľad zmlúv o nájme nebytového priestoru platných v roku 2015

<i>nájomca</i>	<i>predmet nájmu+výmera v m<sup>2</sup></i>	<i>doba nájmu od - do</i>	<i>ročná výška nájmu v €</i>
Coca Cola HBC	predajný automat-1 m <sup>2</sup>	1.9.2009 - trvá	76,35 €
SEMEZ JZ s.r.o	školský bufet-5,6 m <sup>2</sup>	1.9.2008 - trvá	427,50 €



Gymnázium, Hubeného 23, Bratislava



Gymnázium, Hubeného 23, Bratislava

## VÝPIS Z KATASTRA NEHNUTEĽNOSTÍ

Okres: Bratislava III  
 Obec: BA-m.č. RAČA  
 Katastrálne územie: Rača

Vytvorené cez katastrálny portál

Dátum vyhotovenia 12.12.2015  
 Čas vyhotovenia: 15:54:16

## VÝPIS Z LISTU VLASTNÍCTVA č. 1196

ČASŤ A: MAJETKOVÁ PODSTATA

## PARCELY registra "C" evidované na katastrálnej mape

Parcelné číslo	Výmera v m <sup>2</sup>	Druh pozemku	Spôsob využ. p.	Umiest. pozemku	Právny vzťah	Druh ch.n.
4778/ 10	1013	Zastavané plochy a nádvoria	16	1		
4778/ 11	585	Zastavané plochy a nádvoria	17	1		
4778/ 18	1344	Ostatné plochy	37	1		
4778/ 19	1020	Zastavané plochy a nádvoria	25	1		
4778/ 21	729	Ostatné plochy	37	1		
4778/ 36	526	Zastavané plochy a nádvoria	16	1		
4778/ 37	406	Zastavané plochy a nádvoria	16	1		
4778/ 87	2643	Ostatné plochy	37	1		
4778/ 88	110	Ostatné plochy	37	1		
17330/ 3	1396	Zastavané plochy a nádvoria	16	1		
17330/ 15	1302	Ostatné plochy	30	1		
17330/ 16	2078	Zastavané plochy a nádvoria	18	1		
17330/ 17	907	Zastavané plochy a nádvoria	16	1		
17330/ 18	3692	Zastavané plochy a nádvoria	18	1		
17358/ 3	7793	Zastavané plochy a nádvoria	16	1		

Legenda:

Spôsob využívania pozemku:

37 - Pozemok, na ktorom sú skaly, svahy, rokliny, výmole, vysoké medze s krovím alebo kamením a iné plochy, ktoré neposkytujú trvalý úžitok

30 - Pozemok, na ktorom je ihrisko, štadión, kúpalisko, športová dráha, autokemp, táborisko a iné

17 - Pozemok, na ktorom je postavená budova bez označenia súpisným číslom

18 - Pozemok, na ktorom je dvor

16 - Pozemok, na ktorom je postavená nebytová budova označená súpisným číslom

25 - Pozemok, na ktorom je postavená ostatná inžinierska stavba a jej súčasť

Umiestnenie pozemku:

1 - Pozemok je umiestnený v zastavanom území obce

## Stavby

Súpisné číslo	na parcele číslo	Druh stavby	Popis stavby	Druh ch.n.	Umiest. stavby
2444	17557/ 28	11	škola		1
Právny vzťah k parcele na ktorej leží stavba 2444 nie je evidovaný na liste vlastníctva.					
2495	17330/ 3	11	stavba		1
2510	17358/ 3	15	BUDOVA		1
3079	4778/ 10	20	stavba		1
3079	4778/ 11	20	stavba		1
9599	4778/ 36	20	Dielenský objekt		1
9600	4778/ 37	20	Dielenský objekt		1

Legenda:

Druh stavby:



## Stavby

Súpisné číslo na parcele číslo Druh stavby Popis stavby

Druh ch.n. Umiest. stavby

20 - Iná budova

15 - Administratívna budova

11 - Budova pre školstvo, na vzdelávanie a výskum

Kód umiestnenia stavby:

1 - Stavba postavaná na zemskom povrchu

---

### ČASŤ B: VLASTNÍCI A INÉ OPRÁVNENÉ OSOBY

Por. číslo Priezvisko, meno (názov), rodné priezvisko, dátum narodenia, rodné číslo (IČO) a Spoluvlastnícky podiel miesto trvalého pobytu (sídlo) vlastníka

Účastník právneho vzťahu:

Vlastník

1 Bratislavský samosprávny kraj, Sabinovská 16, Bratislava, PSČ 820 05,  
SR

1 / 1

IČO :

Titul nadobudnutia

Rozhodnutie o určení súpisného čísla 546-11969/SO-C/2005/60-SČ a 546-12102/SO-C/2005/61-SČ, Delimitačný protokol zo dňa 5.12.2005

Titul nadobudnutia

Žiadosť č.100459/2009/SEM-106 zo dňa 19.5.2009

#### Tituly nadobudnutia LV:

Delimitačný protokol zo dňa 1.7.2002

Delimitačný protokol zo dňa 29.7.2002

Delimitačný protokol zo dňa 14.8.2002

Žiadosť o zápis zo dňa 3.7.2003

---

### ČASŤ C: ŤARCHY

Bez zápisu.

#### Iné údaje:

GP č.89/2000

Rozhodnutie č. X-1036/09-SPI zo dňa 01.10.2009

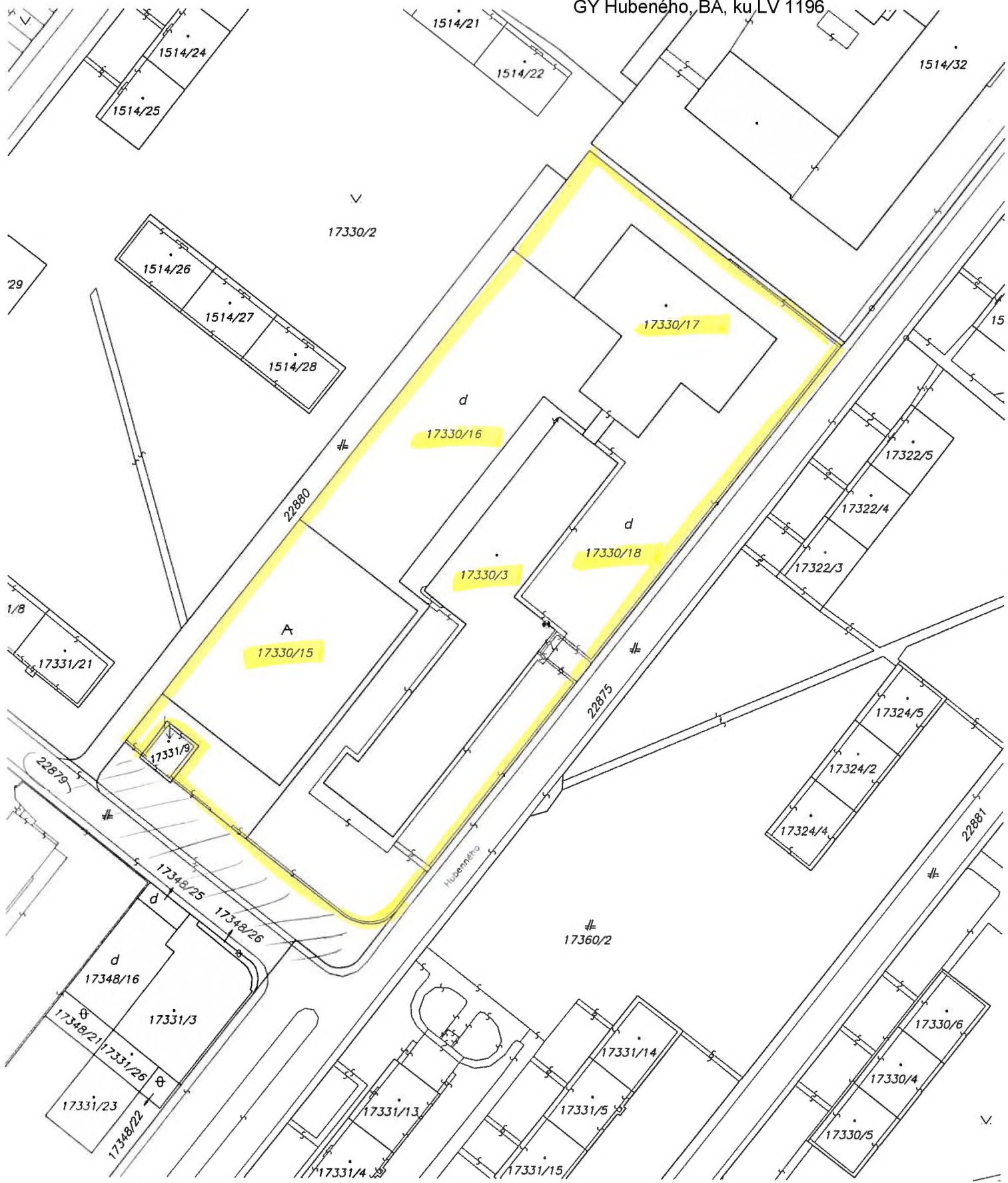
1 Žiadosť o zmenu sídla zo dňa 22.7.2006 - R-560/2006.

1 GP č.0602/09

1 Zápis geometrického plánu č. 89/2009 zo dňa 6.10.2009, R-1932/09

#### Poznámka:

Bez zápisu.



Organizácia <b>Katastrálny úrad v Bratislave</b> Správa katastra pre hl. m. SR BA, B-Ružová dolina 27	Okres <b>Bratislava III</b>	Obec <b>BA-m.č. RAČA</b>	Kat. územie <b>Rača</b>
	Číslo zákazky <b>9/1907/2012</b>	Mapový list č. <b>PEZINOK 8-7/24, 8-7/42</b>	Mierka 1 : 1000 Kód 2
<b>KÓPIA KATASTRÁLNEJ MAPY</b> na parcelu: --			
Vyhotovil			
Dňa <b>18.04.2012</b>	Meno <b>Marianna Kontilová</b> <i>Kontilová</i>		

### **Gymnázium Alberta Einsteina, Einsteinova 35, Bratislava**

V správe gymnázia sú nehnuteľnosti evidované na LV č. 3607 pre katastrálne územie BA – Petržalka. Areál pozostáva z :

- budovy školy – súpisné číslo 21 vedená na pozemku parcelné číslo 5069
- budovy (baterkárne) – súpisné číslo 3514 na pozemku parcelné číslo 5070
- budova (prístavok školy) – súpisné číslo 3513 vedená na pozemku parcelné číslo 5068/2. Pozemok je vlastníctvom Hlavného mesta SR Bratislavy je evidovaný na LV 1748.
- pozemkov parcelné číslo 5067/3, 5071/3 a 5072/2, ktoré tvoria dvor.

Škola využíva školské ihrisko na pozemku parc.číslo 5068/1, ktoré je vo vlastníctve Hlavného mesta SR Bratislavy, evidované na LV 1748

Budovy nie sú poistené.

Účtovná hodnota nehnuteľného majetku v správe gymnázia k 31.12.2015 je :

- stavieb 376.827,38 €
- pozemkov 430.571,60 €.

Prehľad zmlúv o nájme nebytového priestoru platných v roku 2015

<i>nájomca</i>	<i>predmet nájmu+výmera v m2</i>	<i>doba nájmu od - do</i>	<i>ročná výška nájmu v €</i>
Šport. klub Japoka Bratislava	telocvičňa 220 m <sup>2</sup>	1.9.2009 - neurčito	5,20€/hod.
SEMEZ JZ, s.r.o. - bufet	bufet 4,5 m <sup>2</sup>	od 1.11.2007-neurčito	361,98 €
Orange Slovensko a.s.	pivničný priestor 3m <sup>2</sup> , stena 2m <sup>2</sup>	od 1.9.2008 - neurčito	777,77 €

budova školy – súp.číslo 21





prístavok školy – súp.číslo 3513



baterkáreň – súp. číslo 3514



školský areál - ihrisko



## VÝPIS Z KATASTRA NEHNUTEĽNOSTÍ

Okres: Bratislava V

Vytvorené cez katastrálny portál

Obec: BA-m.č. PETRŽALKA

Dátum vyhotovenia 12.02.2016

Katastrálne územie: Petržalka

Čas vyhotovenia: 10:58:10

## VÝPIS Z LISTU VLASTNÍCTVA č. 3607

ČASŤ A: MAJETKOVÁ PODSTATA

## PARCELY registra "C" evidované na katastrálnej mape

Parcelné číslo	Výmera v m <sup>2</sup>	Druh pozemku	Spôsob využ. p.	Umiest. pozemku	Právny vzťah	Druh ch.n.
5067/ 3	494	Ostatné plochy	37	1		
5069	1566	Zastavané plochy a nádvoria	17	1		
5070	23	Zastavané plochy a nádvoria	16	1		
5071/ 3	7595	Zastavané plochy a nádvoria	18	1		
5072/ 2	79	Zastavané plochy a nádvoria	22	1		

Legenda:

Spôsob využívania pozemku:

22 - Pozemok, na ktorom je postavená inžinierska stavba - cestná, miestna a účelová komunikácia, lesná cesta, poľná cesta, chodník, nekryté parkovisko a ich súčasť

37 - Pozemok, na ktorom sú skaly, svahy, rokliny, výmole, vysoké medze s krovím alebo kamením a iné plochy, ktoré neposkytujú trvalý úžitok

17 - Pozemok, na ktorom je postavená budova bez označenia súpisným číslom

18 - Pozemok, na ktorom je dvor

16 - Pozemok, na ktorom je postavená nebytová budova označená súpisným číslom

Umiestnenie pozemku:

1 - Pozemok je umiestnený v zastavanom území obce

## Stavby

Súpisné číslo	na parcele číslo	Druh stavby	Popis stavby	Druh ch.n.	Umiest. stavby
21	5069	11	Hlavná budova školy		1
3513	5068/ 2	11	Pristavok školy		1
Právny vzťah k parcele na ktorej leží stavba 3513 je evidovaný na liste vlastníctva číslo 1748.					
3514	5070	11	baterkáreň-CO kryt		1

Legenda:

Druh stavby:

11 - Budova pre školstvo, na vzdelávanie a výskum

Kód umiestnenia stavby:

1 - Stavba postavaná na zemskom povrchu

## ČASŤ B: VLASTNÍCI A INÉ OPRÁVNENÉ OSOBY

Por. číslo Priezvisko, meno (názov), rodné priezvisko, dátum narodenia, rodné číslo (IČO) a Spoluvlastnícky podiel miesto trvalého pobytu (sídlo) vlastníka

Účastník právneho vzťahu:

Vlastník

1 Bratislavský samosprávny kraj, Sabinovská 16, Bratislava, PSČ 820 05, SR

1 / 1

IČO :

Titul nadobudnutia Žiadosť o zápis zo dňa 10.12.2002 - Delimitačný protokol z 23.7.2002

Titul nadobudnutia Žiadosť o zápis zo dňa 3.3.2003 (Delimitačný protokol zo dňa 25.03.2003, GP 84/2002, LV 1856 pred ZMVM, potvrd.o iče)

## ČASŤ C: ŤARCHY

Bez zápisu.

**Iné údaje:**

- 1 Budovy na Einsteinovej ul., na parc.č.5069,5068/2 a 5070 majú orientačné číslo 35
- 1 Zápis GP 581/a/06, Rozhodnutie č.8734-1/2100/06/Gos zo dňa 2.02.2007, podľa Z-3045/07

**Poznámka:**

Bez zápisu.

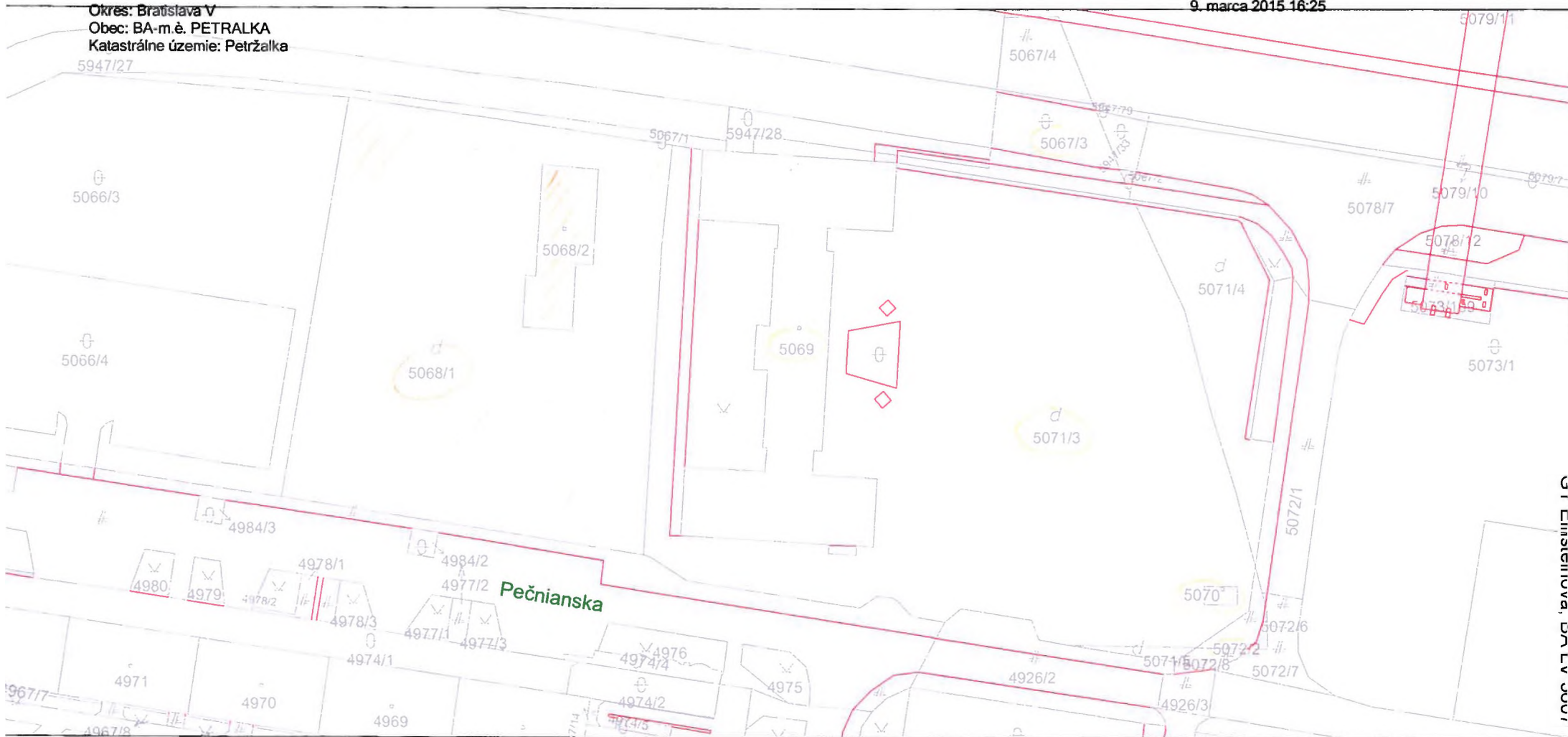


# Informatívna kópia z mapy

Vytvorené cez katastrálny portál

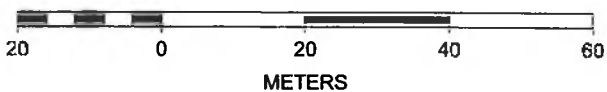
Okres: Bratislava V  
Obec: BA-m.č. PETRALKA  
Katastrálne územie: Petržalka

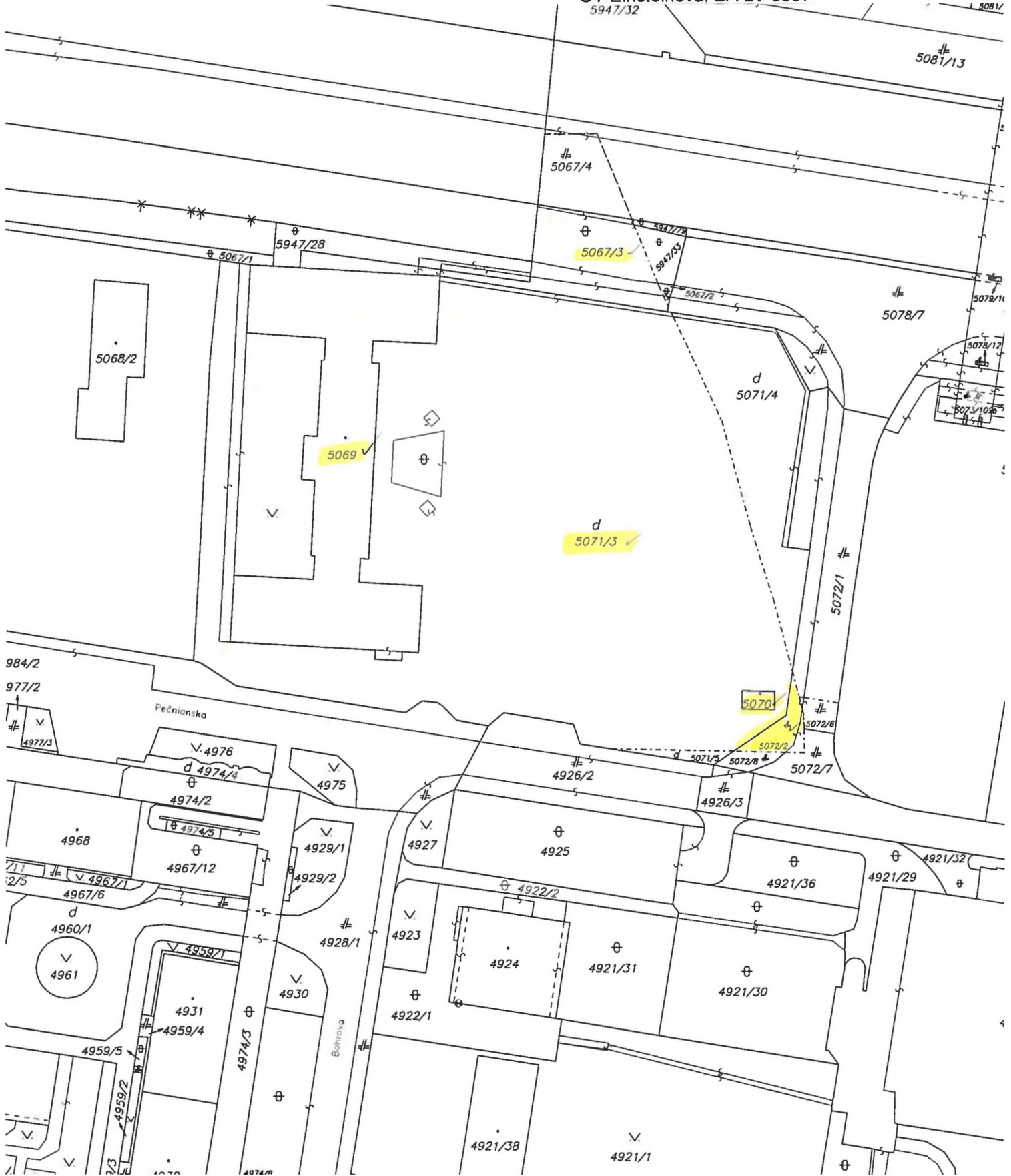
9. marca 2015 16:25



GV Elnáštinová, BA LV 3307

SCALE 1 : 1 051





Organizácia <b>Katastrálny úrad v Bratislave</b> Správa katastra pre hl. m. SR BA, B-Ružová dolina 27	Okres <b>Bratislava V</b> Číslo zákazky <b>9/1907/2012</b>	Obec <b>BA-m.č. PETRŽALKA</b> Mapový list č. <b>BRATISLAVA 9-1/11</b>	Kat. územie <b>Petržalka</b> Mierka <b>1 : 1000</b> Kód <b>2</b>
<b>KÓPIA KATASTRÁLNEJ MAPY</b> na parcelu: --			
Vyhotovil		 Peč	
Dňa <b>18.04.2012</b>	Meno <b>Marianna Kontilová</b> <i>Kontilová</i>		

### **Gymnázium, Pankúchova 6, Bratislava**

V správe školy sa nachádza budova gymnázia zapísaná na LV č. 3198 pre katastrálne územie BA – Petržalka, súpisné číslo 2596 vedená na pozemku parcelné číslo 350.

Vo vlastníctve BSK je iba stavba, pozemok patrí Hlavnému mestu SR Bratislava, právny vzťah ku pozemku je evidovaný a LV 1748

Budova školy je poistená, výška poistného je 388,- eur.

Účtovná hodnota nehnuteľného majetku v správe gymnázia k 31.12.2015 je :

- stavieb 853.433,33 €
- pozemkov 0,00 €.

Prehľad zmlúv o nájme nebytového priestoru platných v roku 2015

<i>nájomca</i>	<i>predmet nájmu+výmera v m2</i>	<i>doba nájmu od - do</i>	<i>ročná výška nájmu v €</i>
MUDr. Weinweová Darina	stomatologická ambulancia	1.10.2005-neurčito	1 549,00 €
Hromada Milan, M+M	školský bufet	1.5.2008-neurčito	1 047,60 €





GY Pankúchova  
Úrad geodézie, kartografie a katastra Slovenskej republiky  
**VÝPIS Z KATASTRA NEHNUTEĽNOSTÍ**

Okres: Bratislava V  
Obec: BA-m.č. PETRŽALKA  
Katastrálne územie: Petržalka

Vytvorené cez katastrálny portál

Dátum vyhotovenia 18.01.2016  
Čas vyhotovenia: 20:55:28

## VÝPIS Z LISTU VLASTNÍCTVA č. 3198

ČASŤ A: MAJETKOVÁ PODSTATA

### Stavby

Súpisné číslo	na parcele číslo	Druh stavby	Popis stavby	Druh ch.n.	Umiest. stavby
2596	350	11	PANKUCHOVA 6		1

Právny vzťah k parcele na ktorej leží stavba 2596 je evidovaný na liste vlastníctva číslo 1748.

Legenda:

Druh stavby:

11 - Budova pre školstvo, na vzdelávanie a výskum

Kód umiestnenia stavby:

1 - Stavba postavaná na zemskom povrchu

### ČASŤ B: VLASTNÍCI A INÉ OPRÁVNENÉ OSOBY

Por. číslo Priezvisko, meno (názov), rodné priezvisko, dátum narodenia, rodné číslo (IČO) a Spoluvlastnícky podiel miesto trvalého pobytu (sídlo) vlastníka

Účastník právneho vzťahu:

Vlastník

1 Bratislavský samosprávny kraj, Sabinovská 16, Bratislava, PSČ 820 05,  
SR

1 / 1

IČO :

Titul nadobudnutia

Žiadosť o zápis zo dňa 14.01.2003 - Delimitačný protokol zo dňa 7.03.2003

### ČASŤ C: ŤARCHY

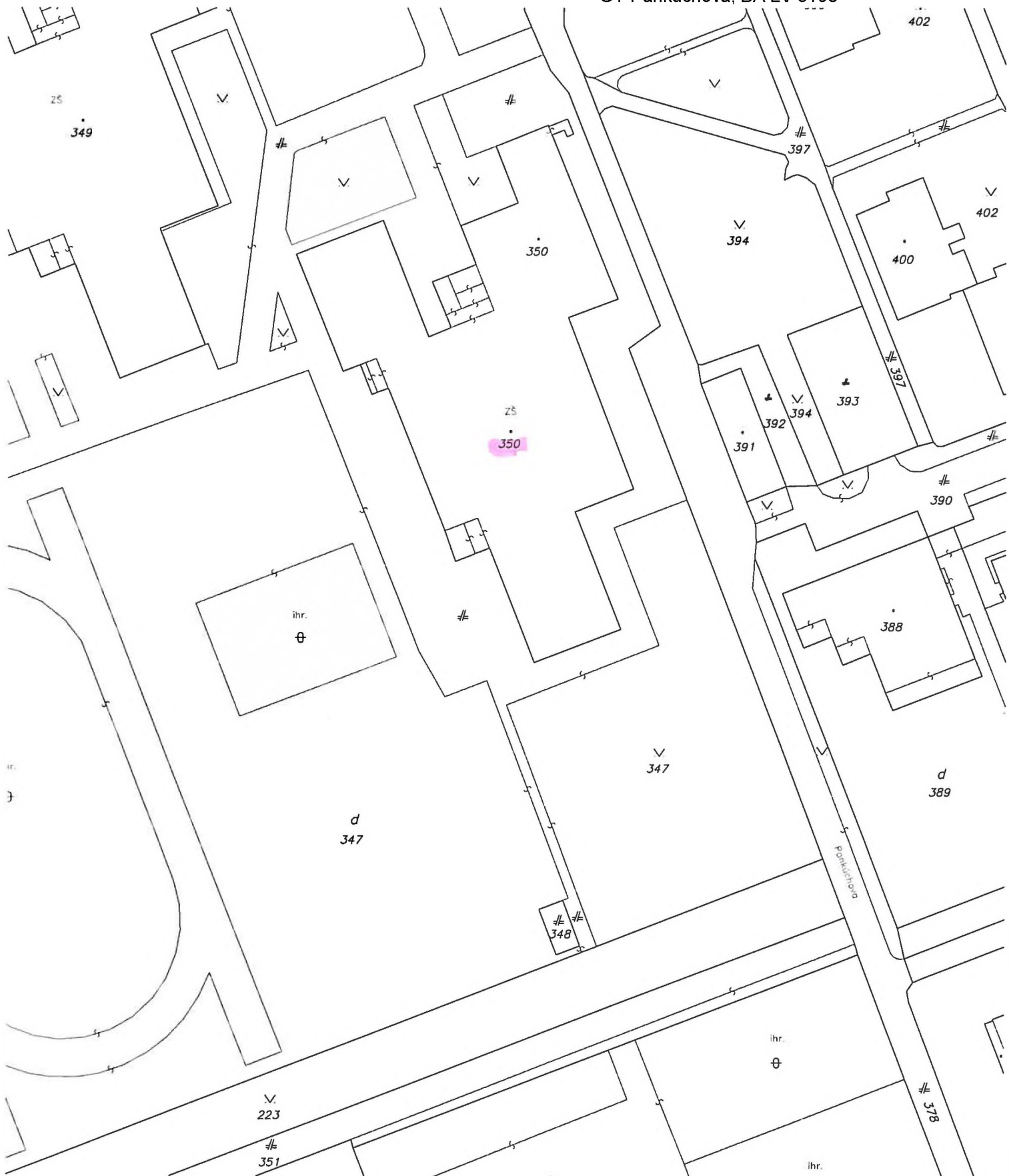
Bez zápisu.

Iné údaje:

Bez zápisu.

Poznámka:

Bez zápisu.



Organizácia  <b>Katastrálny úrad v Bratislave</b> Správa katastra pre hl. m. SR BA, B-Ružová dolina 27	Okres	Bratislava V	Obec	BA-m.č. PETRŽALKA	Kat. územie	Petržalka
	Číslo zákazky	9/1907/2012	Mapový list č.	BRATISLAVA 8-1/31, 9-1/42	Mierka	1 : 1000 Kód 2
	<b>KÓPIA KATASTRÁLNEJ MAPY</b> na parcelu: --					
Vyhotovili						
Dňa	18.04.2012					

### **Gymnázium, Senecká 2, Pezinok**

V správe školy sú nehnuteľnosti evidované na LV č. 2443 pre katastrálne územie Pezinok vo vlastníckom podiele 1/1 :

- budova školy súpisné číslo 4691 situovaná na pozemku parcelné číslo 4778/2 a 2766/2;
- budova súpisné číslo 1065 situovaná na pozemku parcelné číslo 4775
- dvor školy – pozemok parcelné číslo 4778/1.

Nehuteľný majetok nie je poistený.

Účtovná hodnota nehnuteľného majetku v správe gymnázia k 31.12.2015 je :

- stavieb 800.681,16 €
- pozemkov 16.350,00 €.

#### Prehľad zmlúv o nájme nebytového priestoru platných v roku 2015

<i>nájomca</i>	<i>predmet nájmu+výmera v m2</i>	<i>doba nájmu od - do</i>	<i>ročná výška nájmu v €</i>
Coca Cola HBC Slovakia	automat na predaj.chlad.nápojov-chodba	2.1.2004-doba neurč.	175,24 €
M.Baňovič-AUTOŠKOLA V.I.P	dopr.doškol.stred-výuka-suterén	1.4.2004-doba neurč.	ukonč.30.5.2014
ALOIS Dallmayr Automaten-Service	automat na predaj cukrovínek-chodba	15.3.2005-15.3.2015	ukonč.31.7.2015
DELIKOMAT Slovensko	nápojový + kusový automat	24.8.2015-doba neurč.	200.00 euro
RAJO, a.s.	mlieko a mliečne výr. BREJKY	10.2.2015-doba neurč.	83,00 euro

budova školy – súpisné číslo 4691



budova súpisné číslo 1075





## VÝPIS Z KATASTRA NEHNUTEĽNOSTÍ

Okres: **PEZINOK**

Vytvorené cez katastrálny portál

Obec: **PEZINOK**Dátum vyhotovenia **06.03.2016**Katastrálne územie: **PEZINOK**Čas vyhotovenia: **18:05:32**

## VÝPIS Z LISTU VLASTNÍCTVA č. 2443

ČASŤ A: MAJETKOVÁ PODSTATA

## PARCELY registra "C" evidované na katastrálnej mape

Parcelné číslo	Výmera v m <sup>2</sup>	Druh pozemku	Spôsob využ. p.	Umiest. pozemku	Právny vzťah	Druh ch.n.
2766/ 2	53	Zastavané plochy a nádvoria	16	1		
4775	416	Zastavané plochy a nádvoria	16	1		
4778/ 1	1234	Zastavané plochy a nádvoria	18	1		
4778/ 2	1567	Zastavané plochy a nádvoria	16	1		

Legenda:

Spôsob využívania pozemku:

18 - Pozemok, na ktorom je dvor

16 - Pozemok, na ktorom je postavená nebytová budova označená súpisným číslom

Umiestnenie pozemku:

1 - Pozemok je umiestnený v zastavanom území obce

## Stavby

Súpisné číslo	na parcele číslo	Druh stavby	Popis stavby	Druh ch.n.	Umiest. stavby
1075	4775	20	STAVBA		1
4691	2766/ 2	11	Gymnázium		1
4691	4778/ 2	11	Gymnázium		1

Legenda:

Druh stavby:

20 - Iná budova

11 - Budova pre školstvo, na vzdelávanie a výskum

Kód umiestnenia stavby:

1 - Stavba postavaná na zemskom povrchu

## ČASŤ B: VLASTNÍCI A INÉ OPRÁVNENÉ OSOBY

Por. číslo Priezvisko, meno (názov), rodné priezvisko, dátum narodenia, rodné číslo (IČO) a Spoluvlastnícky podiel miesto trvalého pobytu (sídlo) vlastníka

Účastník právneho vzťahu:

Vlastník

1 Bratislavský samosprávny kraj, Sabinovská 16, Bratislava - Ružinov, PŠČ 820 05, SK

1 / 1

IČO :

Titul nadobudnutia

Delimitačný protokol

Titul nadobudnutia

Kolaudač.rozhod.,listina o určení sč.,geom.pl.č.18/05

Titul nadobudnutia

Delimitačný protokol, Geometrický plán č.1/07

Tituly nadobudnutia LV:

Žiadosť -zmena adresy -1794/06

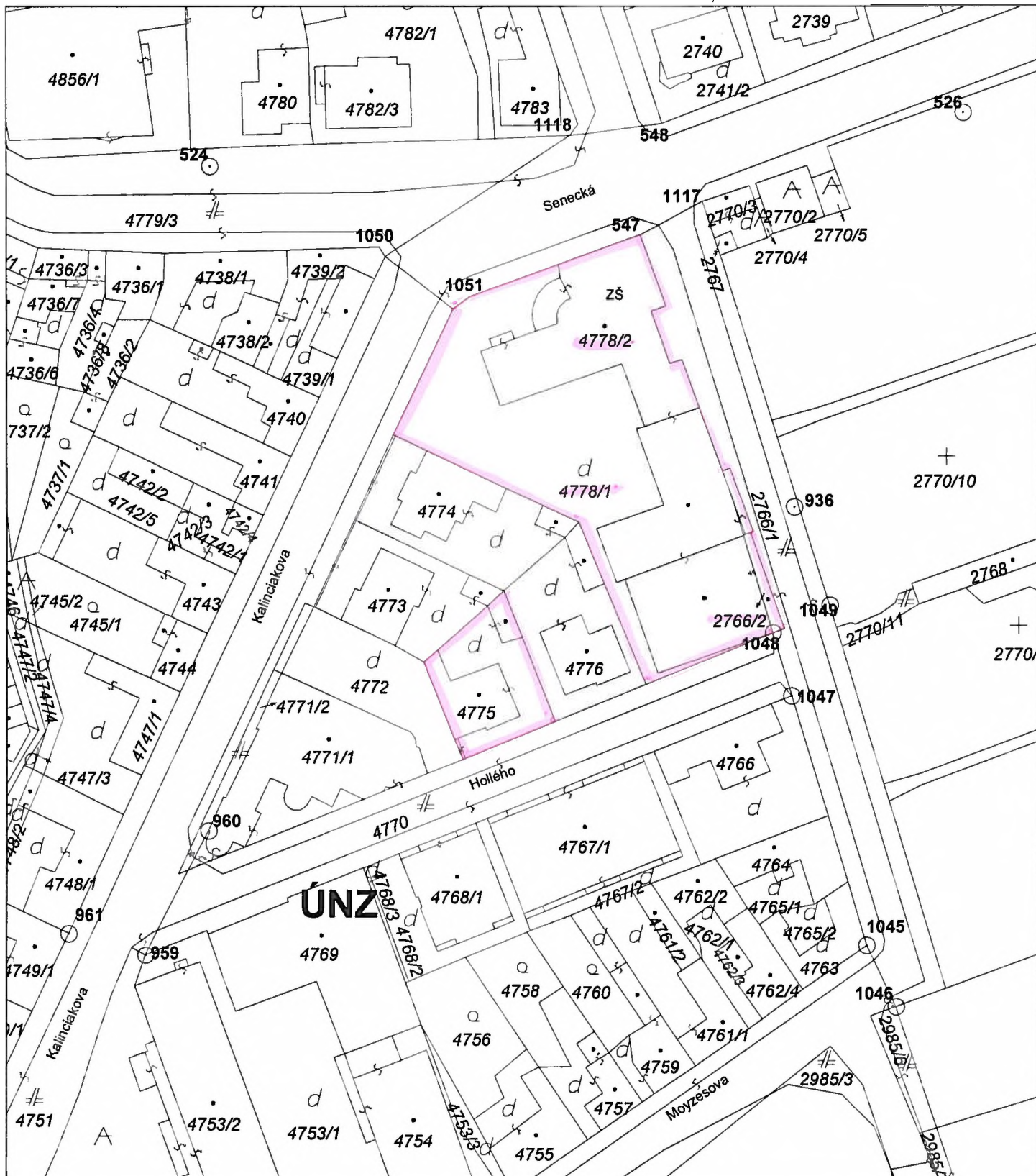
## ČASŤ C: ŤARCHY

Bez zápisu.

Iné údaje:

Bez zápisu.

**Poznámka:**  
Bez zápisu.



Názov organizácie	Okres Pezinok	Obec PEZINOK	K.ú. Pezinok
	Číslo zák. K1 1963/2012	Mapový list PEZINOK 3-3/11	Mierka 1:1000
Správa katastra Pezinok	<b>KÓPIA Z KATASTRÁLNEJ MAPY</b>		
	na parcelu 4775		
Vyhotovil			
Dňa: 14.05.2012			
Meno: Tomáš Režňák			

**Gymnázium Karola Štúra, Námestie slobody 55, Modra**

V správe gymnázia sa nachádza budova školy súpisné číslo 1374 situovaná na pozemku parcelné číslo 2531/1 vedená na LV č. 6077 pre katastrálne územie Modra, vo vlastníckom podiele BSK 1/1. Nehnuteľný majetok gymnázium nemá poistený.

Účtovná hodnota nehnuteľného majetku v správe gymnázia k 31.12.2015 je :

- stavieb 357.841,00 €
- pozemkov 183.998,80 €.

Prehľad zmlúv o nájme nebytového priestoru platných v roku 2015

<i>nájomca</i>	<i>predmet nájmu+výmera v m2</i>	<i>doba nájmu od - do</i>	<i>ročná výška nájmu v €</i>
COCA COLA Bratislava	nápojový automat Vendo, výmera 1m2	od 1.1.2005-neurčito	50,- €
Katarína Baňovičová	výuka teórie účastníkov vodičského kurzu výmera - 60 m2	od 1.9.2009-neurčito	130,- €





školské ihrisko



## VÝPIS Z KATASTRA NEHNUTEĽNOSTÍ

Okres: Pezinok

Vytvorené cez katastrálny portál

Obec: MODRA

Dátum vyhotovenia 12.01.2016

Katastrálne územie: Modra

Čas vyhotovenia: 11:51:52

## VÝPIS Z LISTU VLASTNÍCTVA č. 6077

ČASŤ A: MAJETKOVÁ PODSTATA

## PARCELY registra "C" evidované na katastrálnej mape

Parcelné číslo	Výmera v m <sup>2</sup>	Druh pozemku	Spôsob využ. p.	Umiest. pozemku	Právny vzťah	Druh ch.n.
373	1562	Zastavané plochy a nádvorí	16	1		
375/ 2	127	Ostatné plochy	37	1		
698/ 1	25728	Zastavané plochy a nádvorí	18	1		
698/ 4	257	Zastavané plochy a nádvorí	17	1		
698/ 10	1396	Zastavané plochy a nádvorí	16	1		
698/ 11	725	Zastavané plochy a nádvorí	22	1		
698/ 12	560	Ostatné plochy	37	2		
703	11213	Ovocné sady	6	1		
2192	727	Zastavané plochy a nádvorí	17	1		
2193	1488	Ostatné plochy	30	1		
2194/ 1	1122	Zastavané plochy a nádvorí	16	1		
2194/ 2	3062	Zastavané plochy a nádvorí	18	1		
2531/ 1	3274	Zastavané plochy a nádvorí	16	1		
5550/ 1	600	Ostatné plochy	37	1		
5553	489	Ostatné plochy	37	1		
5554	2155	Vinice	3	1		
5557/ 3	53	Ostatné plochy	37	2		
5558/ 1	312	Vinice	3	2		
5558/ 3	106	Vinice	3	2		
5559/ 1	901	Ostatné plochy	37	2		
5560	2153	Vinice	3	2		
5561	2366	Ostatné plochy	37	2		
5562	3619	Vinice	3	1		
5563	1443	Vinice	3	1		
5564/ 1	6033	Ostatné plochy	37	1		
5564/ 2	22	Ostatné plochy	37	1		
5565/ 2	87	Vodné plochy	11	1		
5566/ 1	566	Ostatné plochy	37	1		
5566/ 3	16	Ostatné plochy	37	1		
5567	67	Zastavané plochy a nádvorí	16	1		
5568	30	Zastavané plochy a nádvorí	16	1		
5569/ 1	4404	Ostatné plochy	29	1		
5569/ 5	34	Ostatné plochy	29	1		
5576/ 1	746	Zastavané plochy a nádvorí	16	1		
5576/ 2	83	Zastavané plochy a nádvorí	16	1		
5576/ 4	12	Zastavané plochy a nádvorí	16	1		
5577/ 1	3721	Ostatné plochy	37	1		

## PARCELY registra "C" evidované na katastrálnej mape

Parcelné číslo	Výmera v m2	Druh pozemku	Spôsob využ. p.	Umiest. pozemku	Právny vzťah	Druh ch.n.
5577/ 2	306	Ostatné plochy	37	1		
5578/ 1	1862	Zastavané plochy a nádvoria	18	1		
5578/ 2	231	Zastavané plochy a nádvoria	18	1		
5578/ 3	252	Zastavané plochy a nádvoria	18	1		
5585/ 3	17	Vodné plochy	11	1		

### Legenda:

#### Spôsob využívania pozemku:

29 - Pozemok, na ktorom je okrasná záhrada, uličná a sídlisková zeleň, park a iná funkčná zeleň a lesný pozemok na rekreačné a poľovnícke využitie

6 - Pozemok súvisle vysadený ovocnými stromami, ovocnými krami a ovocnými sadenicami na jednom mieste, jedným alebo viacerými druhmi

37 - Pozemok, na ktorom sú skaly, svahy, rokliny, výmole, vysoké medze s krovím alebo kamením a iné plochy, ktoré neposkytujú trvalý úžitok

22 - Pozemok, na ktorom je postavená inžinierska stavba - cestná, miestna a účelová komunikácia, lesná cesta, poľná cesta, chodník, nekryté parkovisko a ich súčasť

3 - Pozemok, na ktorom sa pestuje vinič alebo pozemok vhodný na pestovanie viniča, na ktorom bol vinič dočasne odstránený

30 - Pozemok, na ktorom je ihrisko, štadión, kúpalisko, športová dráha, autokemp, táborisko a iné

17 - Pozemok, na ktorom je postavená budova bez označenia súpisným číslom

11 - Vodný tok (prírodný - rieka, potok; umelý - kanál, náhon a iné)

18 - Pozemok, na ktorom je dvor

16 - Pozemok, na ktorom je postavená nebytová budova označená súpisným číslom

#### Umiestnenie pozemku:

2 - Pozemok je umiestnený mimo zastavaného územia obce

1 - Pozemok je umiestnený v zastavanom území obce

## Stavby

Súpisné číslo	na parcele číslo	Druh stavby	Popis stavby	Druh ch.n.	Umiest. stavby
215	373	11	budova		1
216	5576/ 1	11	Pálenica Horná 22		1
216	5576/ 2	11	Pálenica Horná 22		1
216	5576/ 3	11	Pálenica Horná 22		1
Právny vzťah k parcele na ktorej leží stavba 216 nie je evidovaný na liste vlastníctva.					
216	5576/ 4	11	Pálenica Horná 22		1
1374	2531/ 1	11	budova školy		1
1387	2194/ 1	11	škola		1
1788	2192	11	športová hala		1
1806	698/ 10	11	internát		1
1807	698/ 4	11	kotolňa		1
1819	698/ 3	11	škola-prístavba		1
Právny vzťah k parcele na ktorej leží stavba 1819 je evidovaný na liste vlastníctva číslo 5407.					
1820	698/ 7	11	telocvičňa		1
Právny vzťah k parcele na ktorej leží stavba 1820 je evidovaný na liste vlastníctva číslo 5407.					
1933	698/ 9	11	prevádzková budova		1
Právny vzťah k parcele na ktorej leží stavba 1933 je evidovaný na liste vlastníctva číslo 5407.					
1998	5567	11	Sklad		1
1999	5568	11	Sklad		1

### Legenda:

#### Druh stavby:

11 - Budova pre školstvo, na vzdelávanie a výskum

#### Kód umiestnenia stavby:

1 - Stavba postavaná na zemskom povrchu

## ČASŤ B: VLASTNÍCI A INÉ OPRÁVNENÉ OSOBY

**Por. číslo** **Priezvisko, meno (názov), rodné priezvisko, dátum narodenia, rodné číslo (IČO) a Spoluvlastnícky podiel miesto trvalého pobytu (sídlo) vlastníka**

Účastník právneho vzťahu:

**Vlastník**

1 Bratislavský samosprávny kraj, Sabinovská 16, Bratislava - Ružinov,  
SK

1 / 1

IČO :



*Por. číslo Priezvisko, meno (názov), rodné priezvisko, dátum narodenia, rodné číslo (IČO) a Spoluvlastnícky podiel miesto trvalého pobytu (sídlo) vlastníka*

**IČO :**

Titul nadobudnutia	Delimitačný protokol
Titul nadobudnutia	Žiadosť o zápis č. ORGSM-76/23/2004
Titul nadobudnutia	Žiadosť o zápis č. ORGSM-76/24/2004
Titul nadobudnutia	Žiadosť o zápis č. ORGSM-76/30/2004
Titul nadobudnutia	žiadosť o zápis ORGSM-76/2004
Titul nadobudnutia	Hlásenie zmien
Titul nadobudnutia	Hlásenie zmien
Titul nadobudnutia	Žiadosť o zápis č. ORGSM 76/73/2004
Titul nadobudnutia	Hlásenie zmien
Titul nadobudnutia	Žiadosť o zmenu adresy

---

**ČASŤ C: ŤARCHY**

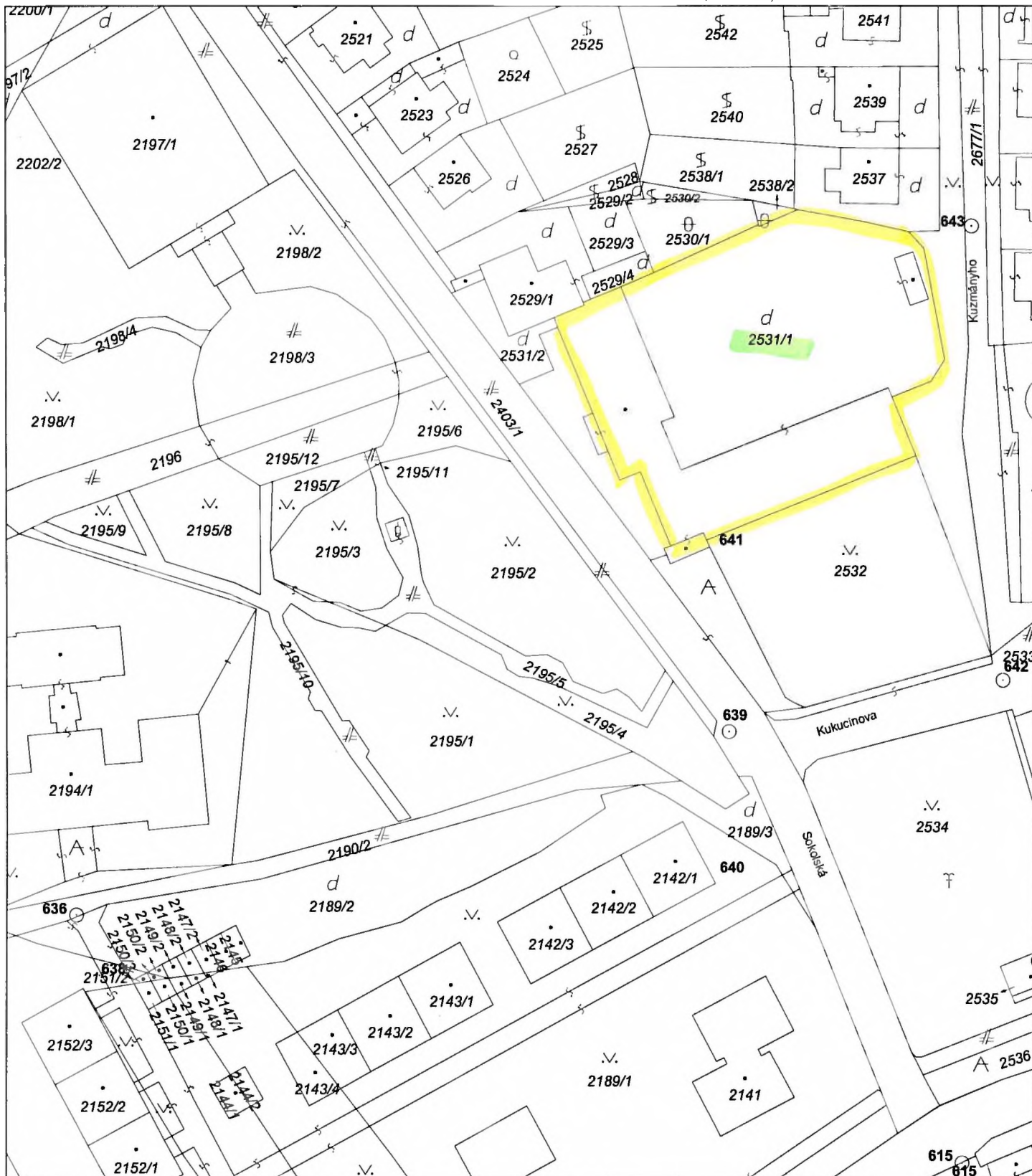
Bez zápisu.

**Iné údaje:**

Bez zápisu.

**Poznámka:**

Bez zápisu.



Názov organizácie	Okres Pezinok	Obec MODRA	K.ú. Modra
	Číslo zák. K1 5052/2009	Mapový list PEZINOK 2-0/32, PEZINOK 2-0/31	Mierka 1:1000
Správa katastra Pezinok	<b>KÓPIA Z KATASTRÁLNEJ MAPY</b>		
Vyhotovil	na parcelu 2531/1		
Dňa: 28.09.2009	   		
Meno: Šimková Jana			



### Gymnázium Antona Bernoláka, Lichnerova 69, Senec

V správe školy sa nachádzajú nehnuteľnosti evidované na LV č. 1757 pre katastrálne územie Senec :

- budova školy **súpisné číslo 112** situovaná na pozemku parcelné číslo 1239/2;
- budova telocvične **súpisné číslo 2316** situovaná na pozemku parcelné číslo 3221/2;
- budova – lodenica **súpisné číslo 2531** situovaná na pozemku parcelné číslo 2332.
- pozemky tvoriace areál školy 1237, 1239/1, 1240, 3216 a 3221/1.

Nehuteľnosti sú vo vlastníckom podiele BSK 1/1.

Nehuteľný majetok nie je poistený.

V budove gymnázia sídli aj Spojená škola s vyučovacím jazykom maďarským.

Účtovná hodnota nehnuteľného majetku v správe gymnázia k 31.12.2015 je :

- stavieb 1.455.151,86 €
- pozemkov 1.645.800,00 €.

#### Prehľad zmlúv o nájme nebytového priestoru platných v roku 2015

nájomca	predmet nájmu+výmera v m2	doba nájmu od - do	ročná výška nájmu v €
AS Selecta s.r.o Bratislava	priestor pod nápoj.automat-2 m2	5.5.2010 neurčitá	144,00 €
Mudr.Rozália Sedláková, Senec	priestor pre zubnú ambulanciu-25 m2	8.7.2009 neurčitá	581,04 €
Športový klub VODA, HORY Bratislava*	nájom lodenice-94 m2	29.6.2010 do <b>8.6.2015</b>	0,00 €
Športový klub VODÁK, o.z.Bratislava	nájom lodenice-94 m2	9.6.2015 neurčitá	0,00 €
AAA média.s.r.o Senec**	nájom pozemoku pod billboard-3 m2	1.7.2011 neurčitá	0,00 €
MPC a.s.,Ševčenkova 11, Bratislava***	nájom Učeb.kontin.vzdelávania-60 m2	23.2.2015- <b>31.10.2015</b>	1 719,48 €
SPOLU :			2 444,52 €

#### Poznámky:

\* ŠK VODA HORY budú platiť prenájom po preinvestovaní sumy podľa zmluvy na rekonštrukciu a obnovu lodenice= ŠK Vodák (zmena názvu)

\*\*AAA media, s.r.o Senec este stále nerealizovali svoj billboard kvôli stavebnému povoleniu.Platiť budú až keď bude stáť na pozemku školy.

\*\*\*MPC zriadila na našej škole učebňu kontinuálneho vzdelávania, ktorej nájom skončil 31.10.2015. Budúci rok od MPC príjmy nebudú.

budova školy – súpisné číslo 112



budova školy – súpisné číslo 112 – vchod Spoienei školy s vyučovacím jazykom maďarským



budova telocvične – súpisné číslo 2316



školské ihrisko



budova súpisné číslo 2531 – Iodenica



## VÝPIS Z KATASTRA NEHNUTEĽNOSTÍ

Okres: **Senec**

Vytvorené cez katastrálny portál

Obec: **SENEC**Dátum vyhotovenia **18.01.2016**Katastrálne územie: **Senec**Čas vyhotovenia: **21:24:52**

## VÝPIS Z LISTU VLASTNÍCTVA č. 1757

ČASŤ A: MAJETKOVÁ PODSTATA

## PARCELY registra "C" evidované na katastrálnej mape

Parcelné číslo	Výmera v m <sup>2</sup>	Druh pozemku	Spôsob využ. p.	Umiest. pozemku	Právny vzťah	Druh ch.n.
1237	1015	Ostatné plochy	37	1		
1239/ 1	3825	Zastavané plochy a nádvorí	18	1		
1239/ 2	2266	Zastavané plochy a nádvorí	16	1		
1240	568	Ostatné plochy	37	1		
2332	94	Zastavané plochy a nádvorí	16	1		
3216	1167	Ostatné plochy	37	1		
3221/ 1	6973	Ostatné plochy	30	1		
3221/ 2	550	Zastavané plochy a nádvorí	16	1		

Legenda:

Spôsob využívania pozemku:

37 - Pozemok, na ktorom sú skaly, svahy, rokliny, výmole, vysoké medze s krovím alebo kamením a iné plochy, ktoré neposkytujú trvalý úžitok

30 - Pozemok, na ktorom je ihrisko, štadión, kúpalisko, športová dráha, autokemp, táborisko a iné

18 - Pozemok, na ktorom je dvor

16 - Pozemok, na ktorom je postavená nebytová budova označená súpisným číslom

Umiestnenie pozemku:

1 - Pozemok je umiestnený v zastavanom území obce

## Stavby

Súpisné číslo	na parcele číslo	Druh stavby	Popis stavby	Druh ch.n.	Umiest. stavby
112	1239/ 2	11	škola		1
2316	3221/ 2	11	telocvičňa		1
2531	2332	19	lodenica		1

Legenda:

Druh stavby:

11 - Budova pre školstvo, na vzdelávanie a výskum

19 - Budova pre šport a rekreačné účely

Kód umiestnenia stavby:

1 - Stavba postavaná na zemskom povrchu

## ČASŤ B: VLASTNÍCI A INÉ OPRÁVNENÉ OSOBY

Por. číslo Priezvisko, meno (názov), rodné priezvisko, dátum narodenia, rodné číslo (IČO) a Spoluovlastnícky podiel miesto trvalého pobytu (sídlo) vlastníka

Účastník právneho vzťahu:

Vlastník

1 Bratislavský samosprávny kraj, Sabinovská 16, Bratislava, PSČ 820 05,  
SR

1 / 1

IČO :

Titul nadobudnutia

Delimitačný protokol v zmysle zák.č.446/01 Z.z.o majetku VÚC.

Titul nadobudnutia

Rozhodnutie č.j.Výst.43-04-Sc,Om.

Titul nadobudnutia

Rozhodnutie č.j.Výst.44-04-Sc,Om.

Bez zápisu.

*Iné údaje:*

- 1 G.pl.31332048-174-9/2004.
- 1 G.pl..40777235-43/04.
- 1 Zmena sídla.

*Poznámka:*

Bez zápisu.





Organizácia <b>Katastrálny úrad v Bratislave</b> Správa katastra <b>Senec</b>	Okres <b>Senec</b>	Obec <b>SENEC</b>	Kat. územie <b>Senec</b>
	Číslo zákazky <b>4-1774/12</b>	Mapový list č. <b>PEZINOK 0-7/23, 0-7/41</b>	Mierka 1 : 1000 Kód 1
<b>KÓPIA KATASTRÁLNEJ MAPY</b> na parcelu: 1240			
Vyhotovil			
Dňa <b>18.05.2012</b>	Meno <b>Klára Tomanová</b>		

Iodienca

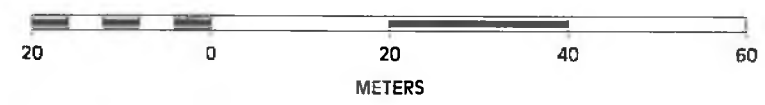
GKÚ Bratislava  
**Informatívna kópia z mapy**  
Vytvorené cez katastrálny portál

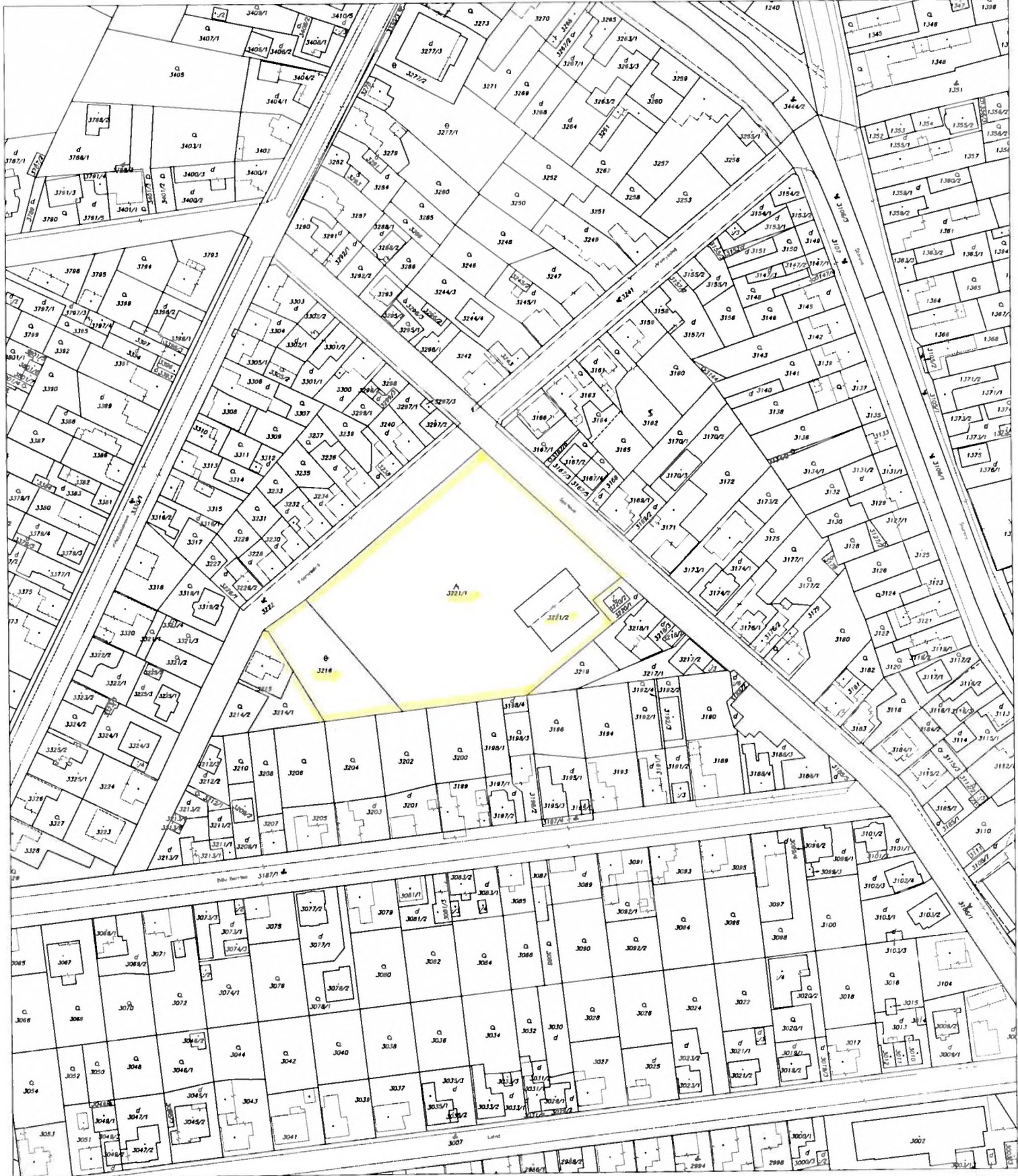
Okres: Senec  
Obec: SENEČ  
Katastrálne územie: Senec

2012-07-11 13:07



SCALE 1 : 839





Organizácia  <b>Katastrálny úrad v Bratislave</b> Správa katastra <b>Senec</b>	Okres	Obec	Kat. územie
	<b>Senec</b>	<b>SENEC</b>	<b>Senec</b>
	Číslo zákazky <b>4-1774/12</b>	Mapový list č. <b>PEZINOK 0-7/2, 0-7/4</b>	Mierka <b>1 : 2000</b> Kód <b>1</b>
<b>KÓPIA KATASTRÁLNEJ MAPY</b> na parcelu: <b>3216</b>			
Vyhotočil			
Dňa	Meno		
<b>18.05.2012</b>	<b>Klára Tomanová</b>		

### Gymnázium, ul. 1.mája, Malacky

Vo vlastníctve BSK sú stavby evidované na LV č. 201 pre katastrálne územie Malacky vo vlastníckom podiele 1/1 a to :

- budova „A“ súpisné číslo 104 situovaná na pozemku parcelné číslo 2710; pozemok – právny vzťah evidovaný na LV 6156
- budova „B“ bez súpisného čísla situovaná na pozemku parcelné číslo 2711; pozemok – právny vzťah ku uvedenej parcele nie je evidovaný na LV
- budova „administratívna“ bez súpisného čísla situovaná na pozemku parcelné číslo 2713; pozemok – právny vzťah evidovaný na LV 6156
- 
- špeciálny pavilón bez súpisného čísla situovaná na pozemku parcelné číslo 2714; právny vzťah ku parcele nie je evidovaný na LV
- budova „telocvične“ bez súpisného čísla situovaná na pozemku parcelné číslo 2717; pozemok – právny vzťah evidovaný na LV 6156
- budova „fitnes“ bez súpisného čísla situovaná na pozemku parcelné číslo 2718/2. Právny vzťah ku parcele nie je evidovaný na LV.

a pozemok parcelné číslo 2716/2 tvoriaci časť dvora školy.

Ostatné pozemky tvoriace areál školy sú vo vlastníctve rodiny Veruzábovej a časť pozemkov nemá založený list vlastníctva.

Nehnutelný majetok nie je poistený.

Účtovná hodnota nehnuteľného majetku v správe gymnázia k 31.12.2015 je :

- stavieb 499.059,83 €
- pozemkov 176,61 €.

### Prehľad zmlúv o nájme nebytového priestoru platných v roku 2015

nájomca	predmet nájmu+výmera v m2	doba nájmu od - do	ročná výška nájmu v €
Halabrin Zdenko	nebyt. priestory pre prevádzku bufetu, 36 m2	1.4.2011-neurčitá	1 090,00 €
Metodicko-pedagogické centrum	učebňa kontinuálneho vzdelávania, 31,05 m2	1.1.2013-31.10.2015	*
Telovýchovná jednota STROJÁR Malacky	nebyt. priestory - telocvičňa, 653,93 m2	15.9.2015-neurčitá	*

\* výška nájmu závisí od počtu hodín v prenajatých priestoroch

budova „A“ – súpisné číslo 104



budova „B“ – bez súpisného čísla



budova „administratívna“ – bez súpisného čísla



budova „špeciálny pavilón“ – bez súpisného čísla



budova „telocvične“ – bez súpisného čísla



budova „fitness“ – bez súpisného čísla



školské ihrisko





## VÝPIS Z KATASTRA NEHNUTEĽNOSTÍ

Okres: Malacky

Vytvorené cez katastrálny portál

Obec: MALACKY

Dátum vyhotovenia 18.01.2016

Katastrálne územie: Malacky

Čas vyhotovenia: 20:43:45

## VÝPIS Z LISTU VLASTNÍCTVA č. 201

ČASŤ A: MAJETKOVÁ PODSTATA

## PARCELY registra "C" evidované na katastrálnej mape

Parcelné číslo	Výmera v m <sup>2</sup>	Druh pozemku	Spôsob využ. p.	Umiest. pozemku	Právny vzťah	Druh ch.n.
1577/ 2	666	Zastavané plochy a nádvorí	17	1		
1577/ 9	2609	Zastavané plochy a nádvorí	18	1		
1577/ 10	380	Zastavané plochy a nádvorí	16	1		
2239/ 1	21474	Ostatné plochy	29	1		
2239/ 3	353	Ostatné plochy	29	1		
2239/ 4	696	Zastavané plochy a nádvorí	16	1		
2239/ 5	382	Zastavané plochy a nádvorí	17	1		
2239/ 6	125	Zastavané plochy a nádvorí	17	1		
2239/ 7	54	Zastavané plochy a nádvorí	17	1		
2239/ 8	48	Zastavané plochy a nádvorí	17	1		
2239/ 9	161	Zastavané plochy a nádvorí	17	1		
2239/ 10	56	Zastavané plochy a nádvorí	17	1		
2239/ 11	86	Zastavané plochy a nádvorí	17	1		
2239/ 12	29	Zastavané plochy a nádvorí	17	1		
2239/ 13	24	Zastavané plochy a nádvorí	18	1		
2240	408	Zastavané plochy a nádvorí	16	1		
2241	292	Zastavané plochy a nádvorí	17	1		
2242	184	Zastavané plochy a nádvorí	17	1		
2243	701	Zastavané plochy a nádvorí	16	1		
2244	246	Zastavané plochy a nádvorí	16	1		
2245	1583	Zastavané plochy a nádvorí	16	1		
2246	389	Zastavané plochy a nádvorí	16	1		
2247	537	Zastavané plochy a nádvorí	16	1		
2248	920	Zastavané plochy a nádvorí	16	1		
2249	2412	Zastavané plochy a nádvorí	18	1		
2250	6748	Ostatné plochy	29	1		
2716/ 2	1127	Záhrady	4	1		
5347	9869	Zastavané plochy a nádvorí	22	2		
5348	8194	Zastavané plochy a	22	2		



## Stavby

Súpisné číslo na parcele číslo Druh stavby Popis stavby

Druh ch.n. Umiest. stavby

19 - Budova pre šport a rekreačné účely

Kód umiestnenia stavby:

1 - Stavba postavaná na zemskom povrchu

### ČASŤ B: VLASTNÍCI A INÉ OPRÁVNENÉ OSOBY

Por. číslo Priezvisko, meno (názov), rodné priezvisko, dátum narodenia, rodné číslo (IČO) a Spoluvlastnícky podiel miesto trvalého pobytu (sídlo) vlastníka

Účastník právneho vzťahu:

Vlastník

1 Bratislavský samosprávny kraj, Sabinovská 16, Bratislava - Ružinov,  
PŠČ 820 05, SR

1 / 1

IČO :

Titul nadobudnutia	Z-3330/09 Rozhodnutie č.j.KC/2438/08,odtránenie stavby - 2010/09
Titul nadobudnutia	Z- 2055/13 Delimitačný protokol č. 02263/2012-UVOP-U00058/12.00 - 954/13
Titul nadobudnutia	Z- 4216/13 Zmena účelu využitia stavby - 2610/13

#### Tituly nadobudnutia LV:

HZ 7/1992 -VL.C.1 -195/92

ZAPIS KOTOLNE - KOL.ROZHOD. ZP 1336-291/92-KA/124

Zápis stavieb,prevedenie geom.pl.č.5/2003,prid.súp.č.,kol.rozh.ŽP -B/2002/00824-K,ŽP -20/1996-Va/144

Delimitačný protokol- vl.č.1-1260/03

VI.č.1 - Zriad'ovacia listina 2312/1970-II/2 - 287/96

Žiadosť o zápis stavieb do KN,Z-639/02 - 589/02

Delimitačný protokol/ Gymnázium/-1514/03

Dohoda o prevode majetku štátu Z-3303/05 - 1753/05

Žiadosť o zápis p.č.5347,5348 do KN,delimitačný protokol,Z-526/06 - 239/06

Delimitačný protokol Z-3069/04 na p.č.2239/3 - 361/06

Zápis podľa § 3,4 z.č.416/01 Z.z.,pkn.vl.č.2910,delimitačný protokol,listina MZSR - 772/06

R-230/06 - Zápis zmeny adresy sídla - 1316/06

Žiadosť o zápis do KN,Z-3380/06 - 1448/07

### ČASŤ C: ŤARCHY

Bez zápisu.

#### Iné údaje:

Pozemnoknižné p.č.308,309,311,357 a 359/1 (v EN p.č.360/1,4) sú v KN pozemky združené - pri THM neprečíslované - je treba geometrický plán a tiež majetkoprávne vysporiadať p.č.310 - 460/96  
Súp.číslo 104 a orient.číslo 106 platí pre celý areál školy - 589/02

#### Poznámka:

Bez zápisu.



Organizácia <b>Katastrálny úrad Bratislava</b> Správa katastra Malacky	Okres <b>Malacky</b>	Obec <b>MALACKY</b>	Kat. územie <b>Malacky</b>
	Číslo zákazky <b>2710 /2012</b>	Mapový list č. <b>MALACKY 0-3/32, 0-3/34, 0-3/31, 0-3/33</b>	Mierka <b>1 : 1000</b> Kód <b>3</b>
<b>KÓPIA KATASTRÁLNEJ MAPY</b> na parcelu: <b>2710,2711,2713,2714,2717,2718/6,2718/2,2718/1</b>			

Vyhotožil	
Dňa <b>17.05.2012</b>	Meno <b>Ing.Majzlíková</b>



*Majzlíková*

čiarotka a podpis

**Stredná priemyselná škola strojnícka, Fajnorovo nábrežie 5, Bratislava**

Škola má zverený nehnuteľný majetok vedený na LV č. 7457 pre katastrálne územie BA- Staré Mesto vo vlastníckom podiele 1/1 a to :

- budovu školy **súpisné číslo 52** situovanú na pozemku parcelné číslo 223. Budova je zapísaná v zozname národných kultúrnych pamiatok pod číslom 572;
- pozemok parcelné číslo 223 o výmere 3464 m<sup>2</sup>.

Budova je poistená, výška poistného je 405,- eur.

Účtovná hodnota nehnuteľného majetku v správe školy k 31.12.2015 je :

- stavieb 478.286,36 €
- pozemkov 362.198,77 €.

Prehľad zmlúv o nájme nebytového priestoru platných v roku 2015

nájomca	predmet nájmu+výmera v m <sup>2</sup>	doba nájmu od - do	ročná výška nájmu v €
Sylvia Cichová	bufet školy, 38 m <sup>2</sup>	22.6.2009-doba neurčitá	443,30 €



## VÝPIS Z KATASTRA NEHNUTEĽNOSTÍ

Okres: Bratislava I

Vytvorené cez katastrálny portál

Obec: BA-m.č. STARÉ MESTO

Dátum vyhotovenia 17.02.2016

Katastrálne územie: Staré Mesto

Čas vyhotovenia: 12:58:09

## VÝPIS Z LISTU VLASTNÍCTVA č. 7457

ČASŤ A: MAJETKOVÁ PODSTATA

## PARCELY registra "C" evidované na katastrálnej mape

Parcelné číslo	Výmera v m <sup>2</sup>	Druh pozemku	Spôsob využ. p.	Umiest. pozemku	Právny vzťah	Druh ch.n.
223	3464	Zastavané plochy a nádvoria	16	1		
759	3997	Zastavané plochy a nádvoria	16	1		, 201
760	221	Zastavané plochy a nádvoria	16	1		, 201
2342/ 1	233	Zastavané plochy a nádvoria	16	1		
2342/ 2	447	Záhrady	4	1		
3244	372	Zastavané plochy a nádvoria	16	1		, 201
3245	341	Ostatné plochy	37	1		, 201
3340/ 1	856	Zastavané plochy a nádvoria	16	1		, 201
3340/ 4	769	Zastavané plochy a nádvoria	18	1		, 801
3340/ 8	209	Zastavané plochy a nádvoria	18	1		, 801
3370/ 1	1558	Zastavané plochy a nádvoria	16	1		, 801
3370/ 4	195	Zastavané plochy a nádvoria	99	1		, 801
3374	318	Zastavané plochy a nádvoria	16	1		, 201
3893/ 1	914	Ostatné plochy	30	1		
3893/ 3	466	Ostatné plochy	37	1		
<b>PLOMBA VYZNAČENÁ NA ZÁKLADE Z - 5145/2006</b>						
3935	948	Ostatné plochy	37	1		
3936	1478	Zastavané plochy a nádvoria	16	1		
3937	1589	Zastavané plochy a nádvoria	18	1		
4180	336	Zastavané plochy a nádvoria	16	1		
4763/ 1	971	Zastavané plochy a nádvoria	16	1		
4763/ 2	352	Zastavané plochy a nádvoria	18	1		
8655	124	Ostatné plochy	37	1		
8656	3306	Zastavané plochy a nádvoria	16	1		
8658/ 7	49	Zastavané plochy a nádvoria	18	1		
8907/ 1	2351	Zastavané plochy a nádvoria	16	1		, 201
8907/ 2	2031	Zastavané plochy a nádvoria	18	1		, 201
8907/ 3	1126	Ostatné plochy	30	1		, 201
10346	829	Zastavané plochy a nádvoria	16	1		

Legenda:

Spôsob využívania pozemku:

# PARCELY registra "C" evidované na katastrálnej mape

**Parcelné číslo**   **Výmera v m2**   **Druh pozemku**   **Spôsob využ. p.**   **Umiest. pozemku**   **Právny vzťah**   **Druh ch.n.**

- 99 - Pozemok využívaný podľa druhu pozemku
- 37 - Pozemok, na ktorom sú skaly, svahy, rokliny, výmole, vysoké medze s krovím alebo kamením a iné plochy, ktoré neposkytujú trvalý úžitok
- 30 - Pozemok, na ktorom je ihrisko, štadión, kúpalisko, športová dráha, autokemp, táborisko a iné
- 4 - Pozemok prevažne v zastavanom území obce alebo v záhradkárskej osade, na ktorom sa pestuje zelenina, ovocie, okrasná nízka a vysoká zeleň a iné poľnohospodárske plodiny
- 18 - Pozemok, na ktorom je dvor
- 16 - Pozemok, na ktorom je postavená nebytová budova označená súpisným číslom

**Druh chránenej nehnuteľnosti:**

- 201 - Nehnutelná kultúrna pamiatka (národná kultúrna pamiatka)
- 801 - Iná ochrana

**Umiestnenie pozemku:**

- 1 - Pozemok je umiestnený v zastavanom území obce

## Stavby

Súpisné číslo	na parcele číslo	Druh stavby	Popis stavby	Druh ch.n.	Umiest. stavby
52	223	11	stavba		1
686	3244	11	Konzervatórium, Konventná 4		1
764	759	11	SPŠ elektrotechnická, Zochova 9		1
841	3374	11	Konzervatórium, škol. jedáleň, M.Bela 5		1
852	3370/ 1	11	Konzervatórium, Tolstého 11		1
1660	2342/ 1	20			1
2121	1572/ 4	12	ústav soc.starostlivosti		1
Právny vzťah k parcele na ktorej leží stavba 2121 je evidovaný na liste vlastníctva číslo 5745.					
2290	8656	11	stavba		1
2745	7999/ 1	11	stavba		1
Právny vzťah k parcele na ktorej leží stavba 2745 nie je evidovaný na liste vlastníctva.					
2749	10346	11	stavba		1
3416	3936	11	budova		1
3483	4180	11	Internát na Gorazdovej 20		1
3662	4763/ 1	11	budova		1
4430	3340/ 1	11	stavba		1
4543	8907/ 1	11	stavba	201	1
5972	1572/ 6	20	hospodárska budova		1
Právny vzťah k parcele na ktorej leží stavba 5972 je evidovaný na liste vlastníctva číslo 5745.					
5991	1572/ 7	7	garáž		1
Právny vzťah k parcele na ktorej leží stavba 5991 je evidovaný na liste vlastníctva číslo 5745.					
6701	760	11	dielne a laboratóriá		1

**Legenda:**

**Druh stavby:**

- 20 - Iná budova
- 7 - Samostatne stojaca garáž
- 12 - Budova zdravotníckeho a sociálneho zariadenia
- 11 - Budova pre školstvo, na vzdelávanie a výskum

**Druh chránenej nehnuteľnosti:**

- 201 - Nehnutelná kultúrna pamiatka (národná kultúrna pamiatka)

**Kód umiestnenia stavby:**

- 1 - Stavba postavaná na zemskom povrchu

## ČASŤ B: VLASTNÍCI A INÉ OPRÁVNENÉ OSOBY

**Por. číslo**   **Priezvisko, meno (názov), rodné priezvisko, dátum narodenia, rodné číslo (IČO) a Spoluvlastnícky podiel**  
**miesto trvalého pobytu (sídlo) vlastníka**

Účastník právneho vzťahu:

**Vlastník**

1 Bratislavský samosprávny kraj, Sabinovská 16, Bratislava, PSČ 820 05,  
SR

1 / 1

**IČO :**

Titul nadobudnutia      Listina č.j.2870/2003-Ra zo dňa 5.2.2003.  
Titul nadobudnutia      Delimitačný protokol zo dňa 14.8.2002  
Titul nadobudnutia      Delimitačný protokol o odovzdaní a prevzatí nehnuteľ.majetku zo dňa 14.8.2002.  
Titul nadobudnutia      Delimitačný protokol zo dňa 14.8.2002

Por. číslo Priezvisko, meno (názov), rodné priezvisko, dátum narodenia, rodné číslo (IČO) a Spoluvlastnícky podiel miesta trvalého pobytu (sídlo) vlastníka

IČO :

Titul nadobudnutia	Delimitačný protokol o odovzdaní a prevzatí nehnuteľ.majetku zo dňa 14.8.2002.
Titul nadobudnutia	Delimitačný protokol o odovzdaní a prevzatí nehnuteľ.majetku zo dňa 14.8.2002.
Titul nadobudnutia	Listina 8269/2001 zo dňa 23.5.2001, Žiadosť F/2002/1819 zo dňa 9.9.2002
Titul nadobudnutia	Delimitačný protokol zo dňa 24.10.2002
Titul nadobudnutia	Delimitačný protokol zo dňa 14.8.2002. Žiadosť č.4793/2002 zo dňa 12.12.2002.
Titul nadobudnutia	Žiadosť ORGSM 76/34/2004 zo dňa 6.9.2004, Delimitač. protokol z 29.1.2004, GP 10/2004 z 6.5.2004, Rozhod. Č.j. Sprč-50684/19956/2004-Md zo dňa 31.5.2004 Rozhod. Č.j. Sprč-50600/19956/2004-Md zo dňa 31.5.2004 Kol.rozhod.3515/85-Šv./H-29 zo dňa 7.10.2005.
Titul nadobudnutia	Žiadosť ...../.....-SEM/49 zo dňa 9.9.2005, Delimitač. protokol zo dňa 15.4.2004, Oznámenie Č.j. Sprč-61988/25333/2004-Md zo dňa 9.7.2004.
Titul nadobudnutia	Delimitačný protokol o odovzdaní a prevzatí nehnuteľného majetku zo dňa 10.1.2007, Z-878/07
Titul nadobudnutia	Delimitačný protokol zo dňa 29. 1. 2004, Z - 3632/06.
Titul nadobudnutia	Rozsudok Okresného súdu Bratislava I č. 22C/61/2006-133 z 25.04.2012 v spojení s Rozsudkom Krajského súdu č. 9Co 364/2012-154 z 13.03.2014, Z-11564/14

Tituly nadobudnutia LV:

Dotatok č.1 k delimitačnému protokolu o odovzdaní a prevzatí nehnuteľného majetku zo dňa 28.7.2003.

## ČASŤ C: ĎARCHY

Por.č.:

Vecné bremeno-Právo prechodu peši a motorovými vozidlami cez pozemky parcelné č.3340/1, 3340/4, 3340/8 výlučne v prospech vlastníkov pozemku parcelné číslo 3340/3, jeho zmluvných partnerov a hostí.  
Povinnosť vlastníka pozemkov parcelné číslo 3340/1, 3340/4, 3340/8 zamedziť prístup nepovolánym osobám na pozemok parc.č.3340/3 podľa V-42399/98 z 5.11.1998.

Vecné bremeno- spočívajúce v povinnosti vlastníka parc.č. 3370/1 strpieť prechod a prejazd v rozsahu vyznačenom GP č.44/99 cez parc.č.3370/1 vlastníkom parc.č.3370/2, 3370/3 a 3370/4, podľa V-42448/98 zo dňa 19.7.1999.

- 1 Vecné bremeno spočívajúce v povinnosti vlastníka pozemku parc.č.3340/8 strpieť prechod a prejazd cez pozemok v prospech vlastníka pozemku parc.č.3338 a stavby s.č.670 situovanej na pozemku parc.č.3338, podľa V-1597/2004 zo dňa 14.9.2004.
- 1 Vecné bremeno - spočívajúce strpieť prechod a prejazd cez p.č.3340/4, 3340/8 v prospech vlastníka stavby s.č.143 a par.č.3340/2, podľa V-49/2005 zo dňa 3.5.2005.

Iné údaje:

GP 13/2004, ( E5539 )

Oznámenie o pridelenom súp. čísle č.j.: Sprč - 32236/19499/2006-Be

- 1 Žiadosť o zmenu sídla zo dňa 22.7.2006 - R-560/2006.
- 1 Poznomená sa právo prechodu a prejazdu v rozsahu vyznačenom GPč.44/99 cez parc.č.3370/1 v prospech vlastníka parc.č.3370/2, 3370/3 a 3370/4, podľa V-42448/98 zo dňa 19.7.1999.
- 1 Aktualizácia súpisných čísiel R-2500/11
- 1 Rozhodnutie o oprave chyby X-46/2012 právoplatné dňa 18.4.2012.
- 1 Rozhodnutie Pamiatkového úradu Slovenskej republiky č. PÚ-12/991-4/6896/Kir zo dňa 16.8.2012, Z-15219/12.
- 1 Zápis GP č.46/2011 zo dňa 21.11.2011, úradne overený dňa 14.5.2012 pod č.2497/2011, R-2593/13

Poznámka:

Bez zápisu.