

Organizácia <b>Katastrálny úrad v Bratislave</b> Správa katastra pre hl. m. SR BA, B-Ružová dolina 27	Okres <b>Bratislava I</b>	Obec <b>BA-m.č. STARÉ MESTO</b>	Kat. územie <b>Staré Mesto</b>
	Číslo zázky <b>9/2224/2012</b>	Mapový list č. <b>BRATISLAVA 9-0/41, 9-0/43</b>	Mierka <b>1 : 1000</b> Kód <b>2</b>
	<b>KÓPIA KATASTRÁLNEJ MAPY</b> na parcelu: <b>223--</b>		
Vyhotočil			
Dňa <b>03.05.2012</b>	Meno <b>Marianna Kontilová</b> <i>(Signature)</i>		



**Jazyková škola, Palisády 38, Bratislava**

V správe školy sú 2 objekty evidované na LV č. 7457 pre katastrálne územie BA – Staré Mesto :

- **budova súpisné číslo 4430 (Palisády 38)** situovaná na pozemku parcelné číslo 3340/1 a príslušné pozemky parcelné číslo 3340/4 a 3340/8. . Budova na Palisádoch 38 je evidovaná ako národná kultúrna pamiatka (č. 608);
- **budova súpisné číslo 2749 (Vazovova 14)** situovaná na pozemku parcelné číslo 10346.

Nehnuteľnosti sú vo vlastníckom podiele BSK 1/1

Nehnuteľný majetok nie je poistený.

Účtovná hodnota nehnuteľného majetku v správe školy k 31.12.2015 je :

- stavieb 840.198,53 €
- pozemkov 325.990,97 €.

**Prehľad zmlúv o nájme nebytového priestoru platných v roku 2015**

<i>nájomca</i>	<i>predmet nájmu+výmera v m2</i>	<i>doba nájmu od - do</i>	<i>ročná výška nájmu v €</i>
Coca-Cola HBC Slovenská republika,sro	priestor na automat o výmere 2m2	od 1.12.2010- neurčito	199,16 €
Alois Dallmayr Automaten-Service sro	priestor na automat o výmere 2m2	od 1.7.2009-neurčito	200,00 €
DelikommatSlovensko spol.s.r.o. / Palisády/	priestor na automat o výmere 2m2	od 1.9.2007-neurčito	199,16 €
DelikommatSlovensko spol.s.r.o./ Vazovova/	priestor na automat o výmere 2m2	od 1.11.2011- neurčito	199,16 €
Ing.Ján Strapec-OXICO	nebytový priestor o výmere 8,5m2	od 1.7.2009-neurčito	295,00 €
Igor Spiegel-SPIEGEL / Vazovova/	priestor na automat o výmere 1m2	od 1.9.2009-neurčito	120,00 €
Igor Spiegel-SPIEGEL / Palisády + Vaz/	priestor na snack. automat o výmere 2m2	od 1.11.2011- neurčito	219,08 €
<i>nájomca</i>	<i>predmet nájmu+výmera v m2</i>	<i>doba nájmu od - do</i>	<i>ročná výška nájmu v €</i>



budova školy - Palisády 38



budova Vazovova 14



## VÝPIS Z KATASTRA NEHNUTEĽNOSTÍ

Okres: Bratislava I

Vytvorené cez katastrálny portál

Obec: BA-m.č. STARÉ MESTO

Dátum vyhotovenia 17.02.2016

Katastrálne územie: Staré Mesto

Čas vyhotovenia: 12:58:09

## VÝPIS Z LISTU VLASTNÍCTVA č. 7457

ČASŤ A: MAJETKOVÁ PODSTATA

## PARCELY registra "C" evidované na katastrálnej mape

Parcelné číslo	Výmera v m <sup>2</sup>	Druh pozemku	Spôsob využ. p.	Umiest. pozemku	Právny vzťah	Druh ch.n.
223	3464	Zastavané plochy a nádvoria	16	1		
759	3997	Zastavané plochy a nádvoria	16	1		, 201
760	221	Zastavané plochy a nádvoria	16	1		, 201
2342/ 1	233	Zastavané plochy a nádvoria	16	1		
2342/ 2	447	Záhrady	4	1		
3244	372	Zastavané plochy a nádvoria	16	1		, 201
3245	341	Ostatné plochy	37	1		, 201
3340/ 1	856	Zastavané plochy a nádvoria	16	1		, 201
3340/ 4	769	Zastavané plochy a nádvoria	18	1		, 801
3340/ 8	209	Zastavané plochy a nádvoria	18	1		, 801
3370/ 1	1558	Zastavané plochy a nádvoria	16	1		, 801
3370/ 4	195	Zastavané plochy a nádvoria	99	1		, 801
3374	318	Zastavané plochy a nádvoria	16	1		, 201
3893/ 1	914	Ostatné plochy	30	1		
3893/ 3	466	Ostatné plochy	37	1		
<b>PLOMBA VYZNAČENÁ NA ZÁKLADE Z - 5145/2006</b>						
3935	948	Ostatné plochy	37	1		
3936	1478	Zastavané plochy a nádvoria	16	1		
3937	1589	Zastavané plochy a nádvoria	18	1		
4180	336	Zastavané plochy a nádvoria	16	1		
4763/ 1	971	Zastavané plochy a nádvoria	16	1		
4763/ 2	352	Zastavané plochy a nádvoria	18	1		
8655	124	Ostatné plochy	37	1		
8656	3306	Zastavané plochy a nádvoria	16	1		
8658/ 7	49	Zastavané plochy a nádvoria	18	1		
8907/ 1	2351	Zastavané plochy a nádvoria	16	1		, 201
8907/ 2	2031	Zastavané plochy a nádvoria	18	1		, 201
8907/ 3	1126	Ostatné plochy	30	1		, 201
10346	829	Zastavané plochy a nádvoria	16	1		

Legenda:

Spôsob využívania pozemku:

# PARCELY registra "C" evidované na katastrálnej mape

**Parcelné číslo**   **Výmera v m2**   **Druh pozemku**   **Spôsob využ. p.**   **Umiest. pozemku**   **Právny vzťah**   **Druh ch.n.**

- 99 - Pozemok využívaný podľa druhu pozemku
- 37 - Pozemok, na ktorom sú skaly, svahy, rokliny, výmole, vysoké medze s krovím alebo kamením a iné plochy, ktoré neposkytujú trvalý úžitok
- 30 - Pozemok, na ktorom je ihrisko, štadión, kúpalisko, športová dráha, autokemp, táborisko a iné
- 4 - Pozemok prevažne v zastavanom území obce alebo v záhradkárskej osade, na ktorom sa pestuje zelenina, ovocie, okrasná nízka a vysoká zeleň a iné poľnohospodárske plodiny
- 18 - Pozemok, na ktorom je dvor
- 16 - Pozemok, na ktorom je postavená nebytová budova označená súpisným číslom

Druh chránenej nehnuteľnosti:

- 201 - Nehnutelná kultúrna pamiatka (národná kultúrna pamiatka)
- 801 - Iná ochrana

Umiestnenie pozemku:

- 1 - Pozemok je umiestnený v zastavanom území obce

## Stavby

Súpisné číslo	na parcele číslo	Druh stavby	Popis stavby	Druh ch.n.	Umiest. stavby
52	223	11	stavba		1
686	3244	11	Konzervatórium, Konventná 4		1
764	759	11	SPŠ elektrotechnická, Zochova 9		1
841	3374	11	Konzervatórium, škol. jedáleň, M.Bela 5		1
852	3370/ 1	11	Konzervatórium, Tolstého 11		1
1660	2342/ 1	20			1
2121	1572/ 4	12	ústav soc.starostlivosti		1
Právny vzťah k parcele na ktorej leží stavba 2121 je evidovaný na liste vlastníctva číslo 5745.					
2290	8656	11	stavba		1
2745	7999/ 1	11	stavba		1
Právny vzťah k parcele na ktorej leží stavba 2745 nie je evidovaný na liste vlastníctva.					
2749	10346	11	stavba		1
3416	3936	11	budova		1
3483	4180	11	Internát na Gorazdovej 20		1
3662	4763/ 1	11	budova		1
4430	3340/ 1	11	stavba		1
4543	8907/ 1	11	stavba	201	1
5972	1572/ 6	20	hospodárska budova		1
Právny vzťah k parcele na ktorej leží stavba 5972 je evidovaný na liste vlastníctva číslo 5745.					
5991	1572/ 7	7	garáž		1
Právny vzťah k parcele na ktorej leží stavba 5991 je evidovaný na liste vlastníctva číslo 5745.					
6701	760	11	dielne a laboratóriá		1

Legenda:

Druh stavby:

- 20 - Iná budova
- 7 - Samostatne stojaca garáž
- 12 - Budova zdravotníckeho a sociálneho zariadenia
- 11 - Budova pre školstvo, na vzdelávanie a výskum

Druh chránenej nehnuteľnosti:

- 201 - Nehnutelná kultúrna pamiatka (národná kultúrna pamiatka)

Kód umiestnenia stavby:

- 1 - Stavba postavaná na zemskom povrchu

## ČASŤ B: VLASTNÍCI A INÉ OPRÁVNENÉ OSOBY

**Por. číslo**   **Priezvisko, meno (názov), rodné priezvisko, dátum narodenia, rodné číslo (IČO) a Spoluvlastnícky podiel**  
**miesto trvalého pobytu (sídlo) vlastníka**

Účastník právneho vzťahu:

Vlastník

1 Bratislavský samosprávny kraj, Sabinovská 16, Bratislava, PSČ 820 05,  
SR

1 / 1

IČO :

Titul nadobudnutia	Listina č.j.2870/2003-Ra zo dňa 5.2.2003.
Titul nadobudnutia	Delimitačný protokol zo dňa 14.8.2002
Titul nadobudnutia	Delimitačný protokol o odovzdaní a prevzatí nehnuteľ.majetku zo dňa 14.8.2002.
Titul nadobudnutia	Delimitačný protokol zo dňa 14.8.2002



Por. číslo Priezvisko, meno (názov), rodné priezvisko, dátum narodenia, rodné číslo (IČO) a Spoluvlastnícky podiel miesta trvalého pobytu (sídlo) vlastníka

IČO :

Titul nadobudnutia	Delimitačný protokol o odovzdaní a prevzatí nehnuteľ.majetku zo dňa 14.8.2002.
Titul nadobudnutia	Delimitačný protokol o odovzdaní a prevzatí nehnuteľ.majetku zo dňa 14.8.2002.
Titul nadobudnutia	Listina 8269/2001 zo dňa 23.5.2001, Žiadosť F/2002/1819 zo dňa 9.9.2002
Titul nadobudnutia	Delimitačný protokol zo dňa 24.10.2002
Titul nadobudnutia	Delimitačný protokol zo dňa 14.8.2002. Žiadosť č.4793/2002 zo dňa 12.12.2002.
Titul nadobudnutia	Žiadosť ORGSM 76/34/2004 zo dňa 6.9.2004, Delimitač. protokol z 29.1.2004, GP 10/2004 z 6.5.2004, Rozhod. Č.j. Sprč-50684/19956/2004-Md zo dňa 31.5.2004 Rozhod. Č.j. Sprč-50600/19956/2004-Md zo dňa 31.5.2004 Kol.rozhod.3515/85-Šv./H-29 zo dňa 7.10.2005.
Titul nadobudnutia	Žiadosť ...../.....-SEM/49 zo dňa 9.9.2005, Delimitač. protokol zo dňa 15.4.2004, Oznámenie Č.j. Sprč-61988/25333/2004-Md zo dňa 9.7.2004.
Titul nadobudnutia	Delimitačný protokol o odovzdaní a prevzatí nehnuteľného majetku zo dňa 10.1.2007, Z-878/07
Titul nadobudnutia	Delimitačný protokol zo dňa 29. 1. 2004, Z - 3632/06.
Titul nadobudnutia	Rozsudok Okresného súdu Bratislava I č. 22C/61/2006-133 z 25.04.2012 v spojení s Rozsudkom Krajského súdu č. 9Co 364/2012-154 z 13.03.2014, Z-11564/14

Tituly nadobudnutia LV:

Dotak č.1 k delimitačnému protokolu o odovzdaní a prevzatí nehnuteľného majetku zo dňa 28.7.2003.

## ČASŤ C: ĎARCHY

Por.č.:

Vecné bremeno-Právo prechodu peši a motorovými vozidlami cez pozemky parcelné č.3340/1, 3340/4, 3340/8 výlučne v prospech vlastníkov pozemku parcelné číslo 3340/3, jeho zmluvných partnerov a hostí.  
Povinnosť vlastníka pozemkov parcelné číslo 3340/1, 3340/4, 3340/8 zamedziť prístup nepovolánym osobám na pozemok parc.č.3340/3 podľa V-42399/98 z 5.11.1998.

Vecné bremeno- spočívajúce v povinnosti vlastníka parc.č. 3370/1 strpieť prechod a prejazd v rozsahu vyznačenom GP č.44/99 cez parc.č.3370/1 vlastníkom parc.č.3370/2, 3370/3 a 3370/4, podľa V-42448/98 zo dňa 19.7.1999.

- 1 Vecné bremeno spočívajúce v povinnosti vlastníka pozemku parc.č.3340/8 strpieť prechod a prejazd cez pozemok v prospech vlastníka pozemku parc.č.3338 a stavby s.č.670 situovanej na pozemku parc.č.3338, podľa V-1597/2004 zo dňa 14.9.2004.
- 1 Vecné bremeno - spočívajúce strpieť prechod a prejazd cez p.č.3340/4, 3340/8 v prospech vlastníka stavby s.č.143 a par.č.3340/2, podľa V-49/2005 zo dňa 3.5.2005.

Iné údaje:

GP 13/2004, ( E5539 )

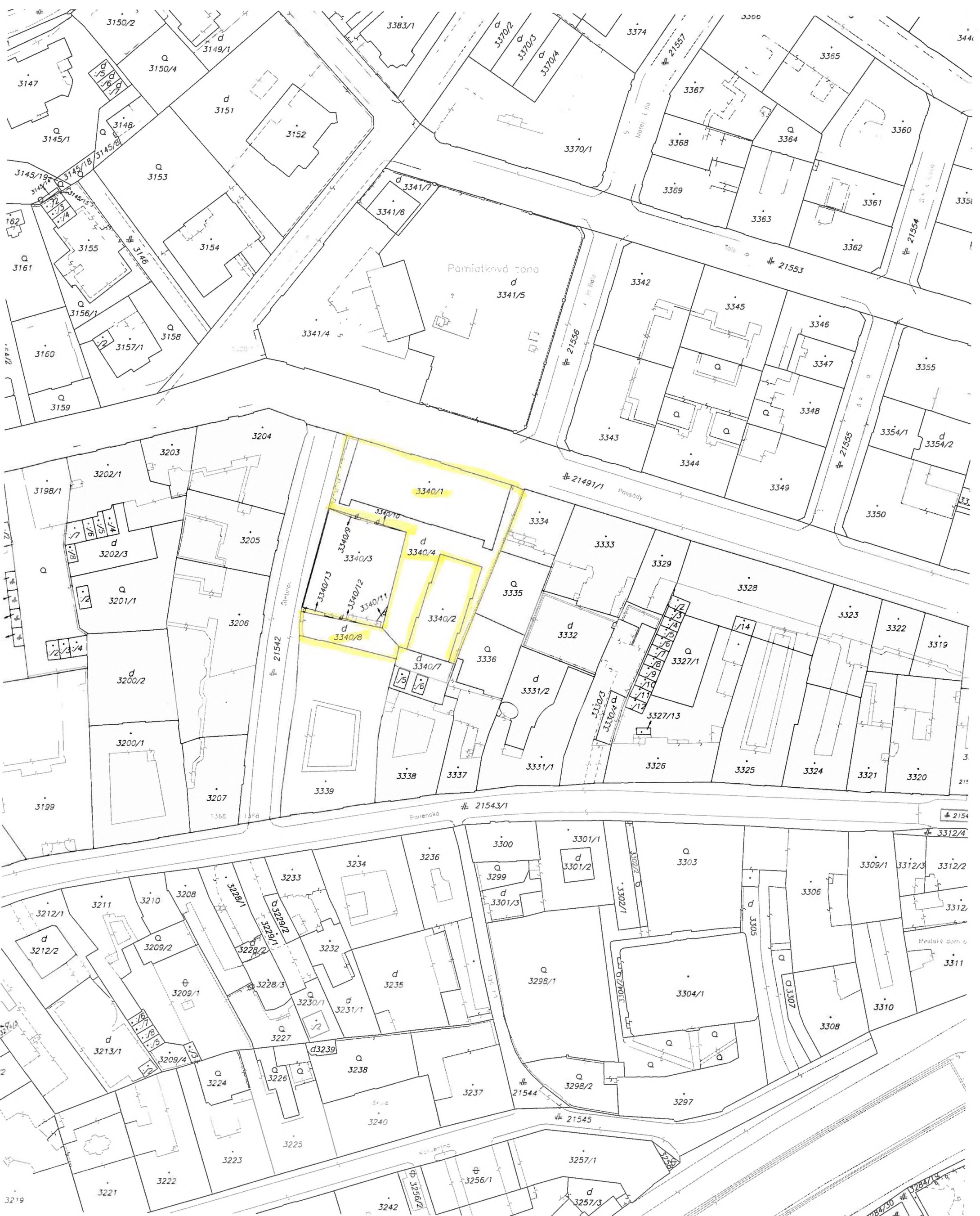
Oznámenie o pridelenom súp. čísle č.j.: Sprč - 32236/19499/2006-Be

- 1 Žiadosť o zmenu sídla zo dňa 22.7.2006 - R-560/2006.
- 1 Poznomená sa právo prechodu a prejazdu v rozsahu vyznačenom GPč.44/99 cez parc.č.3370/1 v prospech vlastníka parc.č.3370/2, 3370/3 a 3370/4, podľa V-42448/98 zo dňa 19.7.1999.
- 1 Aktualizácia súpisných čísel R-2500/11
- 1 Rozhodnutie o oprave chyby X-46/2012 právoplatné dňa 18.4.2012.
- 1 Rozhodnutie Pamiatkového úradu Slovenskej republiky č. PÚ-12/991-4/6896/Kir zo dňa 16.8.2012, Z-15219/12.
- 1 Zápis GP č.46/2011 zo dňa 21.11.2011, úradne overený dňa 14.5.2012 pod č.2497/2011, R-2593/13

Poznámka:

Bez zápisu.





Organizácia <b>Katastrálny úrad v Bratislave</b> Správa katastra pre hl. m. SR BA, B–Ružová dolina 27	Okres <b>Bratislava I</b> Číslo zákazky <b>9/2224/2012</b>	Obec <b>BA–m.č. STARÉ MESTO</b> Mapový list č. <b>BRATISLAVA 9–0/12, 9–0/14</b>	Kat. územie <b>Staré Mesto</b> Mierka <b>1 : 1000</b> Kód <b>2</b>
<b>KÓPIA KATASTRÁLNEJ MAPY</b> na parcelu: <b>3340/1, 4, 8--</b>			
Vyhotožil			
Dňa <b>03.05.2012</b>	Meno <b>Marianna Kontilová</b>		



Jazyková škola, Pališady, BA ku LV 7457







### **Konzervatórium, Tolstého 11, Bratislava**

V správe školy sa nachádzajú 3 budovy evidované na LV č. 7457 pre katastrálne územie BA – Staré Mesto :

- **budova súpisné číslo 686 (Konventná 4)** situovaná na pozemku parcelné číslo 3244 a pozemok parcelné číslo 3245 (NKP č. 533);
- **budova súpisné číslo 841 (Mateja Bela 5)** situovaná na pozemku parcelné číslo 3374 (NKP č. 453);
- **budova súpisné číslo 852 (Tolstého 11)** situovaná na pozemku parcelné číslo 3370/1 a pozemky parcelné číslo 3370/2 a 3370/4 (NKP č. 469).

Všetky 3 budovy sú zapísané v zozname národných kultúrnych pamiatok. Majetok nie je poistený.

Na Krajskom súde v Bratislave prebieha súdny spor o určenie vlastníctva a vydanie veci (č.k. 9C/525/1995) medzi BSK a Cirkevným zborom. Najvyšší súd SR zrušil rozhodnutie krajského súdu a vec vrátil na nové konanie. Celý spis bol prorokollárne odovzdaný kancelárii Badduci legal, s.r.o – pojednávanie ešte nebolo nariadené.

(Konzervatórium Konventná ) – sú o určenie vlastníckeho práva k nehnuteľnostiam -súd Uznesením 11/C/21/2000-577 došlo ku zmene zastúpenia BSK – AK SOUKENÍK-ŠTRPKA, s.r.o. Pojednávanie z 12/2015 sa odročilo na neurčito.

Účtovná hodnota nehnuteľného majetku v správe školy k 31.12.2015 je :

- stavieb 6.405.256,87 €
- pozemkov 415.784,31 €.

### Prehľad zmlúv o nájme nebytového priestoru platných v roku 2015

<i>nájomca</i>	<i>predmet nájmu+výmera v m2</i>	<i>doba nájmu od - do</i>	<i>ročná výška nájmu v €</i>
Ingrid Šperková, Rajecká 34, Bratislava	školská jedáleň-148 m2	1.11.2012-neurčitá	2 659,04 €
Kika Café, Š.Králika 45, Bratislava	školský bufet-54 m2	1.11.2012-neurčitá	720,00 €
Caffeesspresso, s.r.o. Bratislava	priestor na nápojový automat-0,475 m2	1.9.2010-neurčitá	28,50 €
Spolok slovenských skladateľov	priestor na poštovú schránku -3 m2	1.9.2010-neurčitá	26,00 €
Zorislav Tikl-fy ZORO, Bratislava	priestor na nápojový automat -2 m2	1.12.2008-neurčitá	199,20 €
Rozhlas a televízia Slovensko	prenájom hudobného nástroja	1.5.2014-30.4.2019	3,32 €

budova Konzervatória – ul. Mateja Bela 5



budova Konzervatória – Konventná 4



budova Konzervatória – Tolstého 11





Okres: Bratislava I  
Obec: BA-m.č. STARÉ MESTO  
Katastrálne územie: Staré Mesto

Vytvorené cez katastrálny portál

Dátum vyhotovenia 18.01.2016  
Čas vyhotovenia: 21:28:56

## VÝPIS Z LISTU VLASTNÍCTVA č. 5745

ČASŤ A: MAJETKOVÁ PODSTATA

### PARCELY registra "C" evidované na katastrálnej mape

Parcelné číslo	Výmera v m <sup>2</sup>	Druh pozemku	Spôsob využ. p.	Umiest. pozemku	Právny vzťah	Druh ch.n.
1572/ 1	551	Záhrady	4	1		
1572/ 2	1425	Zastavané plochy a nádvorí	18	1		
1572/ 4	942	Zastavané plochy a nádvorí	99	1		
Právny vzťah k stavbe evidovanej na pozemku 1572/ 4 je evidovaný na liste vlastníctva číslo 7457.						
1572/ 6	121	Zastavané plochy a nádvorí	16	1		
Právny vzťah k stavbe evidovanej na pozemku 1572/ 6 je evidovaný na liste vlastníctva číslo 7457.						
1572/ 7	46	Zastavané plochy a nádvorí	15	1		
Právny vzťah k stavbe evidovanej na pozemku 1572/ 7 je evidovaný na liste vlastníctva číslo 7457.						
3370/ 2	195	Zastavané plochy a nádvorí	99	1		, 801

Legenda:

Spôsob využívania pozemku:

15 - Pozemok, na ktorom je postavená bytová budova označená súpisným číslom

99 - Pozemok využívaný podľa druhu pozemku

4 - Pozemok prevažne v zastavanom území obce alebo v záhradkárskej osade, na ktorom sa pestuje zelenina, ovocie, okrasná nízka a vysoká zeleň a iné poľnohospodárske plodiny

18 - Pozemok, na ktorom je dvor

16 - Pozemok, na ktorom je postavená nebytová budova označená súpisným číslom

Druh chránenej nehnuteľnosti:

801 - Iná ochrana

Umiestnenie pozemku:

1 - Pozemok je umiestnený v zastavanom území obce

### ČASŤ B: VLASTNÍCI A INÉ OPRÁVNENÉ OSOBY

Por. číslo Priezvisko, meno (názov), rodné priezvisko, dátum narodenia, rodné číslo (IČO) a Spoluvlastnícky podiel miesto trvalého pobytu (sídlo) vlastníka

Účastník právneho vzťahu:

Vlastník

1 Bratislavský samosprávny kraj, Sabinovská 16, Bratislava, PSČ 820 05,  
SR

1 / 1

IČO :

Titul nadobudnutia  
Titul nadobudnutia

Delimitačný protokol o odovzdaní a prevzatí nehnuteľného majetku zo dňa 1.1.2003.  
Rozsudok Okr.súdu I v Bratislave č.30 Cb 225/2004-157 zo dňa 15.06.2010 v spojení s  
rozsudkom Krajského súdu v Bratislave č.1Cob/382/2010-185 zo dňa 30.6.2011, Z-22039/11

### ČASŤ C: ŤARCHY

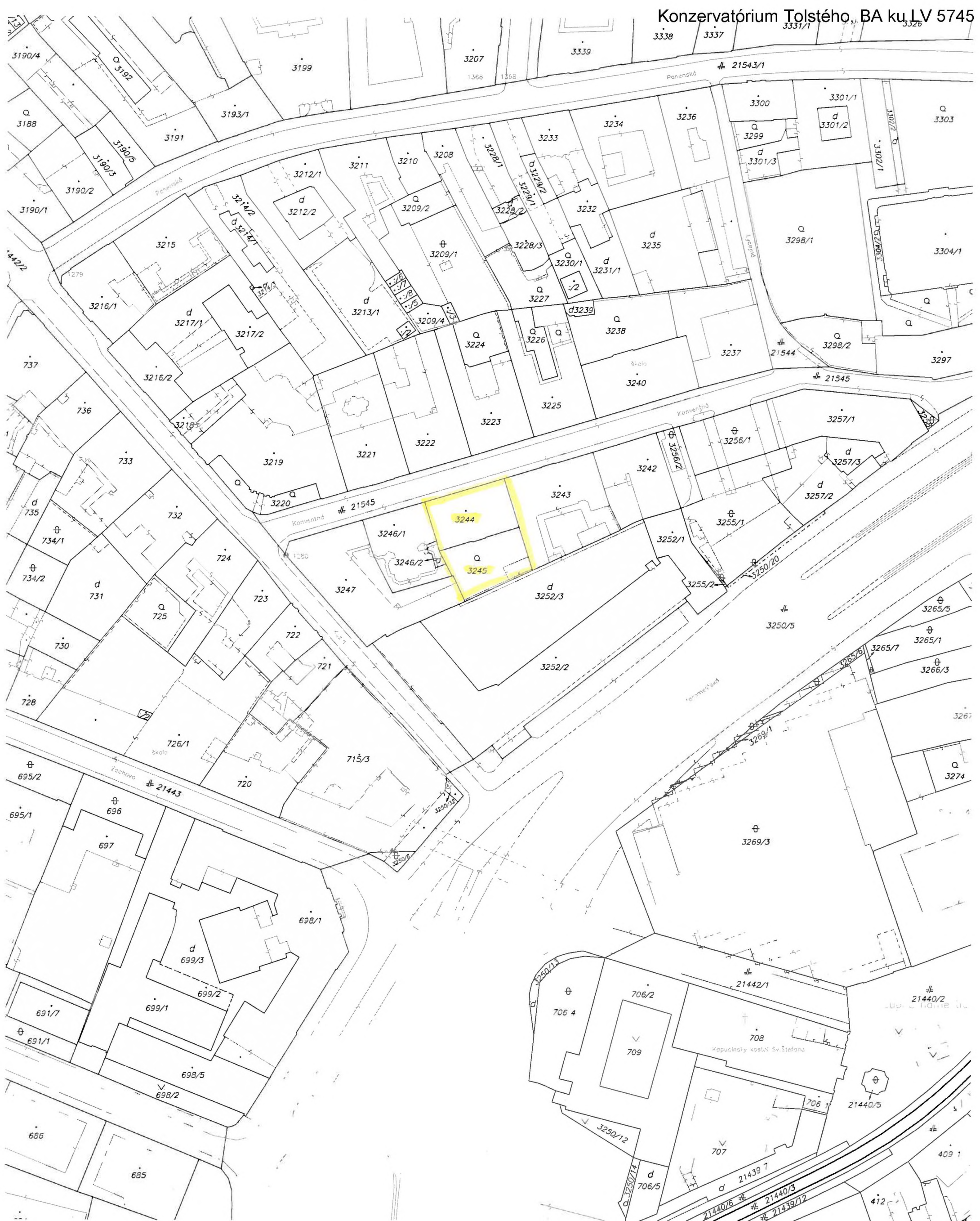
Bez zápisu.

Iné údaje:

- 1 Poznomenáva sa právo prechodu a prejazdu v rozsahu vyznačenom GPč.44/99 cez parc.č.3370/1 v prospech vlastníka parc.č.3370/2, 3370/3 a 3370/4, podľa V-42448/98 zo dňa 19.7.1999.

**Poznámka:**  
**Bez zápisu.**





Organizácia <b>Katastrálny úrad v Bratislave</b> Správa katastra pre hl. m. SR BA, B-Ružová dolina 27	Okres <b>Bratislava I</b>	Obec <b>BA-m.č. STARÉ MESTO</b>	Kat. územie <b>Staré Mesto</b>
	Číslo zákazky <b>9/2224/2012</b>	Mapový list č. <b>BRATISLAVA 9-0/12, 9-0/14</b>	Mierka 1 : 1000 Kód 2
<b>KÓPIA KATASTRÁLNEJ MAPY</b> na parce : 3244, 3245--			
Vy oto i			
Dňa <b>03.05.2012</b>	Meno <b>Marianna Kontilová</b> <i>Kontilová</i>		



## VÝPIS Z KATASTRA NEHNUTEĽNOSTÍ

Okres: Bratislava I

Vytvorené cez katastrálny portál

Obec: BA-m.č. STARÉ MESTO

Dátum vyhotovenia 17.02.2016

Katastrálne územie: Staré Mesto

Čas vyhotovenia: 12:58:09

## VÝPIS Z LISTU VLASTNÍCTVA č. 7457

ČASŤ A: MAJETKOVÁ PODSTATA

## PARCELY registra "C" evidované na katastrálnej mape

Konzervatórium Tolstého

Parcelné číslo	Výmera v m <sup>2</sup>	Druh pozemku	Spôsob využ. p.	Umiest. pozemku	Právny vzťah	Druh ch.n.
223	3464	Zastavané plochy a nádvoria	16	1		
759	3997	Zastavané plochy a nádvoria	16	1		, 201
760	221	Zastavané plochy a nádvoria	16	1		, 201
2342/ 1	233	Zastavané plochy a nádvoria	16	1		
2342/ 2	447	Záhrady	4	1		
3244	372	Zastavané plochy a nádvoria	16	1		, 201
3245	341	Ostatné plochy	Konventná 37	1		, 201
3340/ 1	856	Zastavané plochy a nádvoria	16	1		, 201
3340/ 4	769	Zastavané plochy a nádvoria	18	1		, 801
3340/ 8	209	Zastavané plochy a nádvoria	18	1		, 801
3370/ 1	1558	Zastavané plochy a nádvoria	16	1		, 801
3370/ 4	195	Zastavané plochy a nádvoria	Tolstého 99	1		, 801
3374	318	Zastavané plochy a nádvoria	16	1		, 201
3893/ 1	914	Ostatné plochy	M.Bela 30	1		
3893/ 3	466	Ostatné plochy	37	1		
<b>PLOMBA VYZNAČENÁ NA ZÁKLADE Z - 5145/2006</b>						
3935	948	Ostatné plochy	37	1		
3936	1478	Zastavané plochy a nádvoria	16	1		
3937	1589	Zastavané plochy a nádvoria	18	1		
4180	336	Zastavané plochy a nádvoria	16	1		
4763/ 1	971	Zastavané plochy a nádvoria	16	1		
4763/ 2	352	Zastavané plochy a nádvoria	18	1		
8655	124	Ostatné plochy	37	1		
8656	3306	Zastavané plochy a nádvoria	16	1		
8658/ 7	49	Zastavané plochy a nádvoria	18	1		
8907/ 1	2351	Zastavané plochy a nádvoria	16	1		, 201
8907/ 2	2031	Zastavané plochy a nádvoria	18	1		, 201
8907/ 3	1126	Ostatné plochy	30	1		, 201
10346	829	Zastavané plochy a nádvoria	16	1		

Legenda:

Spôsob využívania pozemku:

# PARCELY registra "C" evidované na katastrálnej mape

**Parcelné číslo**    **Výmera v m2**    **Druh pozemku**    **Spôsob využ. p.**    **Umiest. pozemku**    **Právny vzťah**    **Druh ch.n.**

- 99 - Pozemok využívaný podľa druhu pozemku
- 37 - Pozemok, na ktorom sú skaly, svahy, rokliny, výmole, vysoké medze s krovím alebo kamením a iné plochy, ktoré neposkytujú trvalý úžitok
- 30 - Pozemok, na ktorom je ihrisko, štadión, kúpalisko, športová dráha, autokemp, táborisko a iné
- 4 - Pozemok prevažne v zastavanom území obce alebo v záhradkárskej osade, na ktorom sa pestuje zelenina, ovocie, okrasná nízka a vysoká zeleň a iné poľnohospodárske plodiny
- 18 - Pozemok, na ktorom je dvor
- 16 - Pozemok, na ktorom je postavená nebytová budova označená súpisným číslom

**Druh chránenej nehnuteľnosti:**

- 201 - Nehnutelná kultúrna pamiatka (národná kultúrna pamiatka)
- 801 - Iná ochrana

**Umiestnenie pozemku:**

- 1 - Pozemok je umiestnený v zastavanom území obce

## Stavby

Súpisné číslo	na parcele číslo	Druh stavby	Popis stavby	Druh ch.n.	Umiest. stavby
52	223	11	stavba		1
686	3244	11	Konzervatórium, Konventná 4		1
764	759	11	SPŠ elektrotechnická, Zochova 9		1
841	3374	11	Konzervatórium, škol. jedáleň, M.Bela 5		1
852	3370/ 1	11	Konzervatórium, Tolstého 11		1
1660	2342/ 1	20			1
2121	1572/ 4	12	ústav soc.starostlivosti		1
Právny vzťah k parcele na ktorej leží stavba 2121 je evidovaný na liste vlastníctva číslo 5745.					
2290	8656	11	stavba		1
2745	7999/ 1	11	stavba		1
Právny vzťah k parcele na ktorej leží stavba 2745 nie je evidovaný na liste vlastníctva.					
2749	10346	11	stavba		1
3416	3936	11	budova		1
3483	4180	11	Internát na Gorazdovej 20		1
3662	4763/ 1	11	budova		1
4430	3340/ 1	11	stavba		1
4543	8907/ 1	11	stavba	201	1
5972	1572/ 6	20	hospodárska budova		1
Právny vzťah k parcele na ktorej leží stavba 5972 je evidovaný na liste vlastníctva číslo 5745.					
5991	1572/ 7	7	garáž		1
Právny vzťah k parcele na ktorej leží stavba 5991 je evidovaný na liste vlastníctva číslo 5745.					
6701	760	11	dielne a laboratóriá		1

**Legenda:**

**Druh stavby:**

- 20 - Iná budova
- 7 - Samostatne stojaca garáž
- 12 - Budova zdravotníckeho a sociálneho zariadenia
- 11 - Budova pre školstvo, na vzdelávanie a výskum

**Druh chránenej nehnuteľnosti:**

- 201 - Nehnutelná kultúrna pamiatka (národná kultúrna pamiatka)

**Kód umiestnenia stavby:**

- 1 - Stavba postavaná na zemskom povrchu

## ČASŤ B: VLASTNÍCI A INÉ OPRÁVNENÉ OSOBY

**Por. číslo**    **Priezvisko, meno (názov), rodné priezvisko, dátum narodenia, rodné číslo (IČO) a Spoluvlastnícky podiel**  
**miesto trvalého pobytu (sídlo) vlastníka**

Účastník právneho vzťahu:

**Vlastník**

1 Bratislavský samosprávny kraj, Sabinovská 16, Bratislava, PSČ 820 05,  
SR

1 / 1

**IČO :**

Titul nadobudnutia	Listina č.j.2870/2003-Ra zo dňa 5.2.2003.
Titul nadobudnutia	Delimitačný protokol zo dňa 14.8.2002
Titul nadobudnutia	Delimitačný protokol o odovzdaní a prevzatí nehnuteľ.majetku zo dňa 14.8.2002.
Titul nadobudnutia	Delimitačný protokol zo dňa 14.8.2002

Por. číslo Priezvisko, meno (názov), rodné priezvisko, dátum narodenia, rodné číslo (IČO) a Spoluvlastnícky podiel miesta trvalého pobytu (sídlo) vlastníka

IČO :

Titul nadobudnutia	Delimitačný protokol o odovzdaní a prevzatí nehnuteľ.majetku zo dňa 14.8.2002.
Titul nadobudnutia	Delimitačný protokol o odovzdaní a prevzatí nehnuteľ.majetku zo dňa 14.8.2002.
Titul nadobudnutia	Listina 8269/2001 zo dňa 23.5.2001, Žiadosť F/2002/1819 zo dňa 9.9.2002
Titul nadobudnutia	Delimitačný protokol zo dňa 24.10.2002
Titul nadobudnutia	Delimitačný protokol zo dňa 14.8.2002. Žiadosť č.4793/2002 zo dňa 12.12.2002.
Titul nadobudnutia	Žiadosť ORGSM 76/34/2004 zo dňa 6.9.2004, Delimitač. protokol z 29.1.2004, GP 10/2004 z 6.5.2004, Rozhod. Č.j. Sprč-50684/19956/2004-Md zo dňa 31.5.2004 Rozhod. Č.j. Sprč-50600/19956/2004-Md zo dňa 31.5.2004 Kol.rozhod.3515/85-Šv./H-29 zo dňa 7.10.2005.
Titul nadobudnutia	Žiadosť ...../.....-SEM/49 zo dňa 9.9.2005, Delimitač. protokol zo dňa 15.4.2004, Oznámenie Č.j. Sprč-61988/25333/2004-Md zo dňa 9.7.2004.
Titul nadobudnutia	Delimitačný protokol o odovzdaní a prevzatí nehnuteľného majetku zo dňa 10.1.2007, Z-878/07
Titul nadobudnutia	Delimitačný protokol zo dňa 29. 1. 2004, Z - 3632/06.
Titul nadobudnutia	Rozsudok Okresného súdu Bratislava I č. 22C/61/2006-133 z 25.04.2012 v spojení s Rozsudkom Krajského súdu č. 9Co 364/2012-154 z 13.03.2014, Z-11564/14

Tituly nadobudnutia LV:

Dotatok č.1 k delimitačnému protokolu o odovzdaní a prevzatí nehnuteľného majetku zo dňa 28.7.2003.

## ČASŤ C: ĎARCHY

Por.č.:

Vecné bremeno-Právo prechodu peši a motorovými vozidlami cez pozemky parcelné č.3340/1, 3340/4, 3340/8 výlučne v prospech vlastníkov pozemku parcelné číslo 3340/3, jeho zmluvných partnerov a hostí.  
Povinnosť vlastníka pozemkov parcelné číslo 3340/1, 3340/4, 3340/8 zamedziť prístup nepovolánym osobám na pozemok parc.č.3340/3 podľa V-42399/98 z 5.11.1998.

Vecné bremeno- spočívajúce v povinnosti vlastníka parc.č. 3370/1 strpieť prechod a prejazd v rozsahu vyznačenom GP č.44/99 cez parc.č.3370/1 vlastníkom parc.č.3370/2, 3370/3 a 3370/4, podľa V-42448/98 zo dňa 19.7.1999.

- 1 Vecné bremeno spočívajúce v povinnosti vlastníka pozemku parc.č.3340/8 strpieť prechod a prejazd cez pozemok v prospech vlastníka pozemku parc.č.3338 a stavby s.č.670 situovanej na pozemku parc.č.3338, podľa V-1597/2004 zo dňa 14.9.2004.
- 1 Vecné bremeno - spočívajúce strpieť prechod a prejazd cez p.č.3340/4, 3340/8 v prospech vlastníka stavby s.č.143 a par.č.3340/2, podľa V-49/2005 zo dňa 3.5.2005.

Iné údaje:

GP 13/2004, ( E5539 )

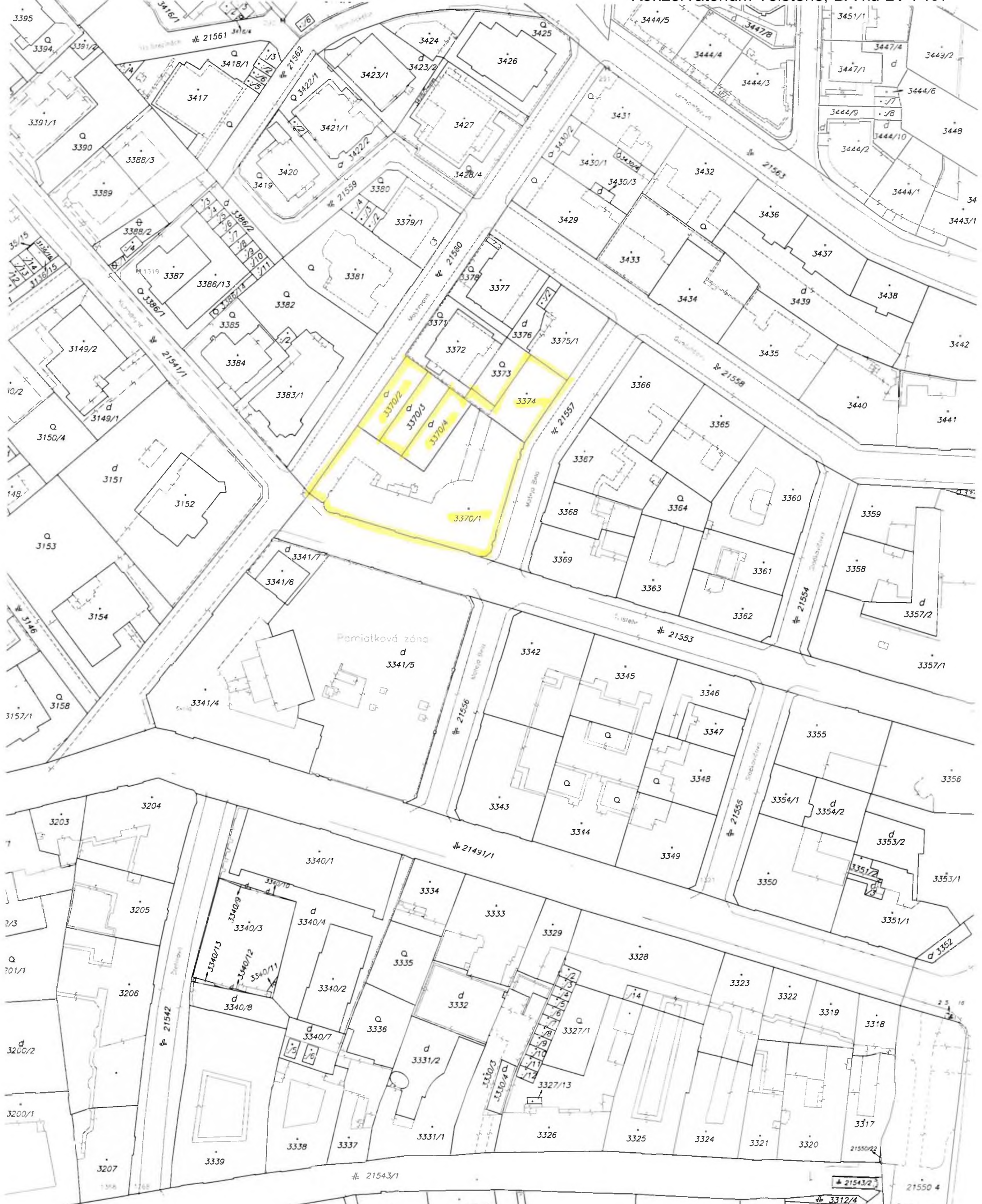
Oznámenie o pridelenom súp. čísle č.j.: Sprč - 32236/19499/2006-Be

- 1 Žiadosť o zmenu sídla zo dňa 22.7.2006 - R-560/2006.
- 1 Poznomená sa právo prechodu a prejazdu v rozsahu vyznačenom GPč.44/99 cez parc.č.3370/1 v prospech vlastníka parc.č.3370/2, 3370/3 a 3370/4, podľa V-42448/98 zo dňa 19.7.1999.
- 1 Aktualizácia súpisných čísiel R-2500/11
- 1 Rozhodnutie o oprave chyby X-46/2012 právoplatné dňa 18.4.2012.
- 1 Rozhodnutie Pamiatkového úradu Slovenskej republiky č. PÚ-12/991-4/6896/Kir zo dňa 16.8.2012, Z-15219/12.
- 1 Zápis GP č.46/2011 zo dňa 21.11.2011, úradne overený dňa 14.5.2012 pod č.2497/2011, R-2593/13


Poznámka:

Bez zápisu.





Organizácia <b>Katastrálny úrad v Bratislave</b> Správa katastra pre hl. m. SR BA, B-Ružová dolina 27	Orjes <b>Bratislava I</b>	Obec <b>BA-m.č. STARÉ MESTO</b>	at. územie <b>Staré Mesto</b>
	Číslo zápisu <b>9/2224/2012</b>	M. povýš. list č. <b>PEZINOK 9-9/43, BRATISLAVA 9-0</b>	M. skala <b>1 : 1000</b> Kód <b>2</b>
<b>KÓPIA KATASTRÁLNEJ MAPY</b>			
na parcele : <b>3370/1, 2, 4, 3374--</b>			
Vyotomil			
Dátum <b>03.05.2012</b>	Meno <b>Marianna Kontilová</b> <i>Kontilová</i>		





### **Stredná priemyselná škola elektrotechnická, Zochova 9, Bratislava**

V správe školy sa nachádzajú nehnuteľnosti evidované na LV č. 7457 pre katastrálne územie BA- Staré Mesto a to :

- budova školy súpisné číslo 764 situovaná na pozemku parcelné číslo 759
- budova dielní a laboratória súpisné číslo 6701 situovaná na pozemku parcelné číslo 760.

Budova školy so záhradou je evidovaná ako národná kultúrna pamiatka č. 483. Majetok nie je poistený.

Účtovná hodnota nehnuteľného majetku v správe školy k 31.12.2015 je :

- stavieb 662.586,04 €.
- pozemkov 441.037,64 €.

#### Prehľad zmlúv o nájme nebytového priestoru platných v roku 2015

<i>nájomca</i>	<i>predmet nájmu+výmera v m2</i>	<i>doba nájmu od - do</i>	<i>ročná výška nájmu v €</i>
Scheer Ján	školský byt-56,9 m2	14.09.2007 počas zam.	320,64 €
Rebel spol.s.r.o.	nájom nebytového priestoru 0,5 m2	21.6.2005 d.neurčitá	39,84 €
Byrtus	školský bufet	22.6.2004 d.neurčitá	161,64 €



## VÝPIS Z KATASTRA NEHNUTEĽNOSTÍ

Okres: Bratislava I

Vytvorené cez katastrálny portál

Obec: BA-m.č. STARÉ MESTO

Dátum vyhotovenia 17.02.2016

Katastrálne územie: Staré Mesto

Čas vyhotovenia: 12:58:09

## VÝPIS Z LISTU VLASTNÍCTVA č. 7457

ČASŤ A: MAJETKOVÁ PODSTATA

## PARCELY registra "C" evidované na katastrálnej mape

Parcelné číslo	Výmera v m <sup>2</sup>	Druh pozemku	Spôsob využ. p.	Umiest. pozemku	Právny vzťah	Druh ch.n.
223	3464	Zastavané plochy a nádvoria	16	1		
759	3997	Zastavané plochy a nádvoria	16	1		, 201
760	221	Zastavané plochy a nádvoria	16	1		, 201
2342/ 1	233	Zastavané plochy a nádvoria	16	1		
2342/ 2	447	Záhrady	4	1		
3244	372	Zastavané plochy a nádvoria	16	1		, 201
3245	341	Ostatné plochy	37	1		, 201
3340/ 1	856	Zastavané plochy a nádvoria	16	1		, 201
3340/ 4	769	Zastavané plochy a nádvoria	18	1		, 801
3340/ 8	209	Zastavané plochy a nádvoria	18	1		, 801
3370/ 1	1558	Zastavané plochy a nádvoria	16	1		, 801
3370/ 4	195	Zastavané plochy a nádvoria	99	1		, 801
3374	318	Zastavané plochy a nádvoria	16	1		, 201
3893/ 1	914	Ostatné plochy	30	1		
3893/ 3	466	Ostatné plochy	37	1		
<b>PLOMBA VYZNAČENÁ NA ZÁKLADE Z - 5145/2006</b>						
3935	948	Ostatné plochy	37	1		
3936	1478	Zastavané plochy a nádvoria	16	1		
3937	1589	Zastavané plochy a nádvoria	18	1		
4180	336	Zastavané plochy a nádvoria	16	1		
4763/ 1	971	Zastavané plochy a nádvoria	16	1		
4763/ 2	352	Zastavané plochy a nádvoria	18	1		
8655	124	Ostatné plochy	37	1		
8656	3306	Zastavané plochy a nádvoria	16	1		
8658/ 7	49	Zastavané plochy a nádvoria	18	1		
8907/ 1	2351	Zastavané plochy a nádvoria	16	1		, 201
8907/ 2	2031	Zastavané plochy a nádvoria	18	1		, 201
8907/ 3	1126	Ostatné plochy	30	1		, 201
10346	829	Zastavané plochy a nádvoria	16	1		

Legenda:

Spôsob využívania pozemku:





Por. číslo Priezvisko, meno (názov), rodné priezvisko, dátum narodenia, rodné číslo (IČO) a Spoluvlastnícky podiel miesta trvalého pobytu (sídlo) vlastníka

IČO :

Titul nadobudnutia	Delimitačný protokol o odovzdaní a prevzatí nehnuteľ.majetku zo dňa 14.8.2002.
Titul nadobudnutia	Delimitačný protokol o odovzdaní a prevzatí nehnuteľ.majetku zo dňa 14.8.2002.
Titul nadobudnutia	Listina 8269/2001 zo dňa 23.5.2001, Žiadosť F/2002/1819 zo dňa 9.9.2002
Titul nadobudnutia	Delimitačný protokol zo dňa 24.10.2002
Titul nadobudnutia	Delimitačný protokol zo dňa 14.8.2002. Žiadosť č.4793/2002 zo dňa 12.12.2002.
Titul nadobudnutia	Žiadosť ORGSM 76/34/2004 zo dňa 6.9.2004, Delimitač. protokol z 29.1.2004, GP 10/2004 z 6.5.2004, Rozhod. Č.j. Sprč-50684/19956/2004-Md zo dňa 31.5.2004 Rozhod. Č.j. Sprč-50600/19956/2004-Md zo dňa 31.5.2004 Kol.rozhod.3515/85-Šv./H-29 zo dňa 7.10.2005.
Titul nadobudnutia	Žiadosť ...../.....-SEM/49 zo dňa 9.9.2005, Delimitač. protokol zo dňa 15.4.2004, Oznámenie Č.j. Sprč-61988/25333/2004-Md zo dňa 9.7.2004.
Titul nadobudnutia	Delimitačný protokol o odovzdaní a prevzatí nehnuteľného majetku zo dňa 10.1.2007, Z-878/07
Titul nadobudnutia	Delimitačný protokol zo dňa 29. 1. 2004, Z - 3632/06.
Titul nadobudnutia	Rozsudok Okresného súdu Bratislava I č. 22C/61/2006-133 z 25.04.2012 v spojení s Rozsudkom Krajského súdu č. 9Co 364/2012-154 z 13.03.2014, Z-11564/14

Tituly nadobudnutia LV:

Dotatok č.1 k delimitačnému protokolu o odovzdaní a prevzatí nehnuteľného majetku zo dňa 28.7.2003.

## ČASŤ C: ĎARCHY

Por.č.:

Vecné bremeno-Právo prechodu peši a motorovými vozidlami cez pozemky parcelné č.3340/1, 3340/4, 3340/8 výlučne v prospech vlastníkov pozemku parcelné číslo 3340/3, jeho zmluvných partnerov a hostí.  
Povinnosť vlastníka pozemkov parcelné číslo 3340/1, 3340/4, 3340/8 zamedziť prístup nepovolánym osobám na pozemok parc.č.3340/3 podľa V-42399/98 z 5.11.1998.

Vecné bremeno- spočívajúce v povinnosti vlastníka parc.č. 3370/1 strpieť prechod a prejazd v rozsahu vyznačenom GP č.44/99 cez parc.č.3370/1 vlastníkom parc.č.3370/2, 3370/3 a 3370/4, podľa V-42448/98 zo dňa 19.7.1999.

- 1 Vecné bremeno spočívajúce v povinnosti vlastníka pozemku parc.č.3340/8 strpieť prechod a prejazd cez pozemok v prospech vlastníka pozemku parc.č.3338 a stavby s.č.670 situovanej na pozemku parc.č.3338, podľa V-1597/2004 zo dňa 14.9.2004.
- 1 Vecné bremeno - spočívajúce strpieť prechod a prejazd cez p.č.3340/4, 3340/8 v prospech vlastníka stavby s.č.143 a par.č.3340/2, podľa V-49/2005 zo dňa 3.5.2005.

Iné údaje:

GP 13/2004, ( E5539 )

Oznámenie o pridelenom súp. čísle č.j.: Sprč - 32236/19499/2006-Be

- 1 Žiadosť o zmenu sídla zo dňa 22.7.2006 - R-560/2006.
- 1 Poznomená sa právo prechodu a prejazdu v rozsahu vyznačenom GPč.44/99 cez parc.č.3370/1 v prospech vlastníka parc.č.3370/2, 3370/3 a 3370/4, podľa V-42448/98 zo dňa 19.7.1999.
- 1 Aktualizácia súpisných čísiel R-2500/11
- 1 Rozhodnutie o oprave chyby X-46/2012 právoplatné dňa 18.4.2012.
- 1 Rozhodnutie Pamiatkového úradu Slovenskej republiky č. PÚ-12/991-4/6896/Kir zo dňa 16.8.2012, Z-15219/12.
- 1 Zápis GP č.46/2011 zo dňa 21.11.2011, úradne overený dňa 14.5.2012 pod č.2497/2011, R-2593/13

Poznámka:

Bez zápisu.







## Tanečné konzervatórium Evy Jaczovej, Gorazdova 20, Bratislava

Škola (súp.číslo 3416) sídli v budove na Gorazdovej ul. a v správe má ďalšie 2 budovy :

- školský internát súp. číslo 3662 na Úprkovej ul.
- školský internát súp. číslo 3483 na Hroboňovej ul.

Všetky nehnuteľnosti spolu s pozemkami s evidované na LV č. 7457 pre katastrálne územie BA- Staré Mesto vo vlastníckom podiele 1/1. Nehuteľný majetok nie je poistený.

Účtovná hodnota nehnuteľného majetku v správe školy k 31.12.2015 je :

- stavieb 697.451,45 €
- pozemkov 168.081,06 €.

Prehľad zmlúv o nájme nebytového priestoru platných v roku 2015

<i>nájomca</i>	<i>predmet nájmu + výmera v m<sup>2</sup></i>	<i>doba nájmu od - do</i>	<i>ročná výška nájmu v €</i>
Baletné štúdio Terpsichoré, Mgr.Andrea Jankovská	nebytové priestory 84 m <sup>2</sup>	1.10.2014-31.12.2015	1 400,00 €
GloriaDei –spoločnosť pre kultúru vnútra a oživenie duchovných hodnôt v umení o.z.	nebytové priestory 84,35 m <sup>2</sup>	8.10.2014-na dobu neurčitú	3 000,00 €

budova škola na Gorazdovej ul. 20 – súpísne číslo 3416







koncertná sála – Gorazdova 20



budova školského internátu súp.číslo 3483 – Hroboňova 2





hlavný vchod školského internátu na Hroboňovej 2



budova školského internátu – Úprkova 1





Úrad geodézie, kartografie a katastra Slovenskej republiky  
**VÝPIS Z KATASTRA NEHNUTEĽNOSTÍ**

Okres: Bratislava I

Vytvorené cez katastrálny portál

Obec: BA-m.č. STARÉ MESTO

Dátum vyhotovenia 17.02.2016

Katastrálne územie: Staré Mesto

Čas vyhotovenia: 12:58:09

**VÝPIS Z LISTU VLASTNÍCTVA č. 7457**

ČASŤ A: MAJETKOVÁ PODSTATA

**PARCELY registra "C" evidované na katastrálnej mape**

Parcelné číslo	Výmera v m <sup>2</sup>	Druh pozemku	Spôsob využ. p.	Umiest. pozemku	Právny vzťah	Druh ch.n.
223	3464	Zastavané plochy a nádvoria	16	1		
759	3997	Zastavané plochy a nádvoria	16	1		, 201
760	221	Zastavané plochy a nádvoria	16	1		, 201
2342/ 1	233	Zastavané plochy a nádvoria	16	1		
2342/ 2	447	Záhrady	4	1		
3244	372	Zastavané plochy a nádvoria	16	1		, 201
3245	341	Ostatné plochy	37	1		, 201
3340/ 1	856	Zastavané plochy a nádvoria	16	1		, 201
3340/ 4	769	Zastavané plochy a nádvoria	18	1		, 801
3340/ 8	209	Zastavané plochy a nádvoria	18	1		, 801
3370/ 1	1558	Zastavané plochy a nádvoria	16	1		, 801
3370/ 4	195	Zastavané plochy a nádvoria	99	1		, 801
3374	318	Zastavané plochy a nádvoria	16	1		, 201
3893/ 1	914	Ostatné plochy	30	1		
3893/ 3	466	Ostatné plochy	37	1		
<b>PLOMBA VYZNAČENÁ NA ZÁKLADE Z - 5145/2006</b>						
3935	948	Ostatné plochy	37	1		
3936	1478	Zastavané plochy a nádvoria	16	1		
3937	1589	Zastavané plochy a nádvoria	18	1		
4180	336	Zastavané plochy a nádvoria	16	1		
4763/ 1	971	Zastavané plochy a nádvoria	16	1		
4763/ 2	352	Zastavané plochy a nádvoria	18	1		
8655	124	Ostatné plochy	37	1		
8656	3306	Zastavané plochy a nádvoria	16	1		
8658/ 7	49	Zastavané plochy a nádvoria	18	1		
8907/ 1	2351	Zastavané plochy a nádvoria	16	1		, 201
8907/ 2	2031	Zastavané plochy a nádvoria	18	1		, 201
8907/ 3	1126	Ostatné plochy	30	1		, 201
10346	829	Zastavané plochy a nádvoria	16	1		

Legenda:

Spôsob využívania pozemku:

# PARCELY registra "C" evidované na katastrálnej mape

<b>Parcelné číslo</b>	<b>Výmera v m2</b>	<b>Druh pozemku</b>	<b>Spôsob využ. p.</b>	<b>Umiest. pozemku</b>	<b>Právny vzťah</b>	<b>Druh ch.n.</b>
99		Pozemok využívaný podľa druhu pozemku				
37		Pozemok, na ktorom sú skaly, svahy, rokliny, výmole, vysoké medze s krovím alebo kamením a iné plochy, ktoré neposkytujú trvalý úžitok				
30		Pozemok, na ktorom je ihrisko, štadión, kúpalisko, športová dráha, autokemp, táborisko a iné				
4		Pozemok prevažne v zastavanom území obce alebo v záhradkárskej osade, na ktorom sa pestuje zelenina, ovocie, okrasná nízka a vysoká zeleň a iné poľnohospodárske plodiny				
18		Pozemok, na ktorom je dvor				
16		Pozemok, na ktorom je postavená nebytová budova označená súpisným číslom				
<b>Druh chránenej nehnuteľnosti:</b>						
201		Nehnutelná kultúrna pamiatka (národná kultúrna pamiatka)				
801		Iná ochrana				
<b>Umiestnenie pozemku:</b>						
1		Pozemok je umiestnený v zastavanom území obce				

## Stavby

<b>Súpisné číslo</b>	<b>na parcele číslo</b>	<b>Druh stavby</b>	<b>Popis stavby</b>	<b>Druh ch.n.</b>	<b>Umiest. stavby</b>
52	223	11	stavba		1
686	3244	11	Konzervatórium, Konventná 4		1
764	759	11	SPŠ elektrotechnická, Zochova 9		1
841	3374	11	Konzervatórium, škol. jedáleň, M.Bela 5		1
852	3370/ 1	11	Konzervatórium, Tolstého 11		1
1660	2342/ 1	20			1
2121	1572/ 4	12	ústav soc.starostlivosti		1
Právny vzťah k parcele na ktorej leží stavba 2121 je evidovaný na liste vlastníctva číslo 5745.					
2290	8656	11	stavba		1
2745	7999/ 1	11	stavba		1
Právny vzťah k parcele na ktorej leží stavba 2745 nie je evidovaný na liste vlastníctva.					
2749	10346	11	stavba		1
3416	3936	11	budova		1
3483	4180	11	Internát na Gorazdovej 20		1
3662	4763/ 1	11	budova		1
4430	3340/ 1	11	stavba		1
4543	8907/ 1	11	stavba	201	1
5972	1572/ 6	20	hospodárska budova		1
Právny vzťah k parcele na ktorej leží stavba 5972 je evidovaný na liste vlastníctva číslo 5745.					
5991	1572/ 7	7	garáž		1
Právny vzťah k parcele na ktorej leží stavba 5991 je evidovaný na liste vlastníctva číslo 5745.					
6701	760	11	dielne a laboratóriá		1

### Legenda:

#### Druh stavby:

- 20 - Iná budova
- 7 - Samostatne stojaca garáž
- 12 - Budova zdravotníckeho a sociálneho zariadenia
- 11 - Budova pre školstvo, na vzdelávanie a výskum

#### Druh chránenej nehnuteľnosti:

- 201 - Nehnutelná kultúrna pamiatka (národná kultúrna pamiatka)

#### Kód umiestnenia stavby:

- 1 - Stavba postavaná na zemskom povrchu

## ČASŤ B: VLASTNÍCI A INÉ OPRÁVNENÉ OSOBY

**Por. číslo** **Priezvisko, meno (názov), rodné priezvisko, dátum narodenia, rodné číslo (IČO) a Spoluvlastnícky podiel miesto trvalého pobytu (sídlo) vlastníka**

Účastník právneho vzťahu:

Vlastník

1 Bratislavský samosprávny kraj, Sabinovská 16, Bratislava, PSČ 820 05,  
SR

1 / 1

IČO :

Titul nadobudnutia	Listina č.j.2870/2003-Ra zo dňa 5.2.2003.
Titul nadobudnutia	Delimitačný protokol zo dňa 14.8.2002
Titul nadobudnutia	Delimitačný protokol o odovzdaní a prevzatí nehnuteľ.majetku zo dňa 14.8.2002.
Titul nadobudnutia	Delimitačný protokol zo dňa 14.8.2002



Por. číslo Priezvisko, meno (názov), rodné priezvisko, dátum narodenia, rodné číslo (IČO) a Spoluvlastnícky podiel miesta trvalého pobytu (sídlo) vlastníka

IČO :

Titul nadobudnutia	Delimitačný protokol o odovzdaní a prevzatí nehnuteľ.majetku zo dňa 14.8.2002.
Titul nadobudnutia	Delimitačný protokol o odovzdaní a prevzatí nehnuteľ.majetku zo dňa 14.8.2002.
Titul nadobudnutia	Listina 8269/2001 zo dňa 23.5.2001, Žiadosť F/2002/1819 zo dňa 9.9.2002
Titul nadobudnutia	Delimitačný protokol zo dňa 24.10.2002
Titul nadobudnutia	Delimitačný protokol zo dňa 14.8.2002. Žiadosť č.4793/2002 zo dňa 12.12.2002.
Titul nadobudnutia	Žiadosť ORGSM 76/34/2004 zo dňa 6.9.2004, Delimitač. protokol z 29.1.2004, GP 10/2004 z 6.5.2004, Rozhod. Č.j. Sprč-50684/19956/2004-Md zo dňa 31.5.2004 Rozhod. Č.j. Sprč-50600/19956/2004-Md zo dňa 31.5.2004 Kol.rozhod.3515/85-Šv./H-29 zo dňa 7.10.2005.
Titul nadobudnutia	Žiadosť ...../.....-SEM/49 zo dňa 9.9.2005, Delimitač. protokol zo dňa 15.4.2004, Oznámenie Č.j. Sprč-61988/25333/2004-Md zo dňa 9.7.2004.
Titul nadobudnutia	Delimitačný protokol o odovzdaní a prevzatí nehnuteľného majetku zo dňa 10.1.2007, Z-878/07
Titul nadobudnutia	Delimitačný protokol zo dňa 29. 1. 2004, Z - 3632/06.
Titul nadobudnutia	Rozsudok Okresného súdu Bratislava I č. 22C/61/2006-133 z 25.04.2012 v spojení s Rozsudkom Krajského súdu č. 9Co 364/2012-154 z 13.03.2014, Z-11564/14

Tituly nadobudnutia LV:

Dotatok č.1 k delimitačnému protokolu o odovzdaní a prevzatí nehnuteľného majetku zo dňa 28.7.2003.

## ČASŤ C: ĎARCHY

Por.č.:

Vecné bremeno-Právo prechodu peši a motorovými vozidlami cez pozemky parcelné č.3340/1, 3340/4, 3340/8 výlučne v prospech vlastníkov pozemku parcelné číslo 3340/3, jeho zmluvných partnerov a hostí.  
Povinnosť vlastníka pozemkov parcelné číslo 3340/1, 3340/4, 3340/8 zamedziť prístup nepovolánym osobám na pozemok parc.č.3340/3 podľa V-42399/98 z 5.11.1998.

Vecné bremeno- spočívajúce v povinnosti vlastníka parc.č. 3370/1 strpieť prechod a prejazd v rozsahu vyznačenom GP č.44/99 cez parc.č.3370/1 vlastníkom parc.č.3370/2, 3370/3 a 3370/4, podľa V-42448/98 zo dňa 19.7.1999.

- 1 Vecné bremeno spočívajúce v povinnosti vlastníka pozemku parc.č.3340/8 strpieť prechod a prejazd cez pozemok v prospech vlastníka pozemku parc.č.3338 a stavby s.č.670 situovanej na pozemku parc.č.3338, podľa V-1597/2004 zo dňa 14.9.2004.
- 1 Vecné bremeno - spočívajúce strpieť prechod a prejazd cez p.č.3340/4, 3340/8 v prospech vlastníka stavby s.č.143 a par.č.3340/2, podľa V-49/2005 zo dňa 3.5.2005.

Iné údaje:

GP 13/2004, ( E5539 )

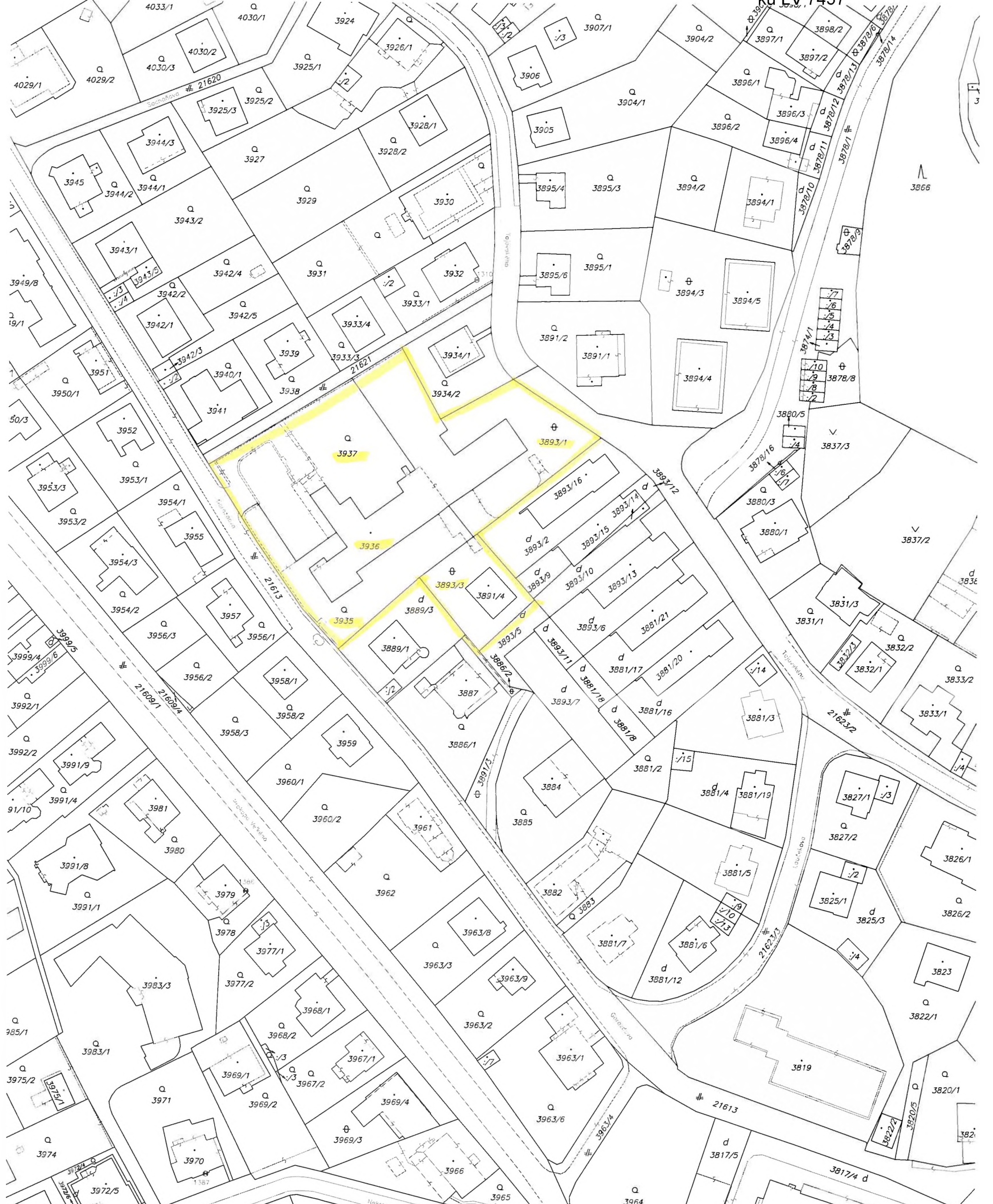
Oznámenie o pridelenom súp. čísle č.j.: Sprč - 32236/19499/2006-Be

- 1 Žiadosť o zmenu sídla zo dňa 22.7.2006 - R-560/2006.
- 1 Poznomená sa právo prechodu a prejazdu v rozsahu vyznačenom GPč.44/99 cez parc.č.3370/1 v prospech vlastníka parc.č.3370/2, 3370/3 a 3370/4, podľa V-42448/98 zo dňa 19.7.1999.
- 1 Aktualizácia súpisných čísel R-2500/11
- 1 Rozhodnutie o oprave chyby X-46/2012 právoplatné dňa 18.4.2012.
- 1 Rozhodnutie Pamiatkového úradu Slovenskej republiky č. PÚ-12/991-4/6896/Kir zo dňa 16.8.2012, Z-15219/12.
- 1 Zápis GP č.46/2011 zo dňa 21.11.2011, úradne overený dňa 14.5.2012 pod č.2497/2011, R-2593/13

Poznámka:

Bez zápisu.





Organizácia <b>Katastrálny úrad v Bratislave</b> Správa katastra pre hl. m. SR BA, B-Ružová dolina 27	Okres <b>Bratislava I</b> Číslo zákazky <b>9/2224/2012</b>	Obec <b>BA-m.č. STARÉ MESTO</b> Mapový list č. <b>PEZINOK 9-9/14, 9-9/32, 9-9/13, 9-9/31</b>	Kat. územie <b>Staré Mesto</b> Mierka <b>1 : 1000</b> Kód <b>2</b>
<b>KÓPIA KATASTRÁLNEJ MAPY</b> na parcelu: <b>3893/1, 3, 3935-3937--</b>			
Vyhotoval			
Dňa <b>03.05.2012</b>	Meno <b>Marianna Kontilová</b> <i>16226</i>		





Organizácia <b>Katastrálny úrad v Bratislave</b> Správa katastra pre hl. m. SR BA, B-Ružová dňa 27	Okres <b>Bratislava I</b>	Obec <b>BA-m.č. STARÉ MESTO</b>	Kat. územie <b>Staré Mesto</b>
	Číslo zákazky <b>9/2224/2012</b>	Mapový list č. <b>PEZINOK 9-9/13, 9-9/31, STUPAVA 0-9/24, 0-9/42</b>	Mierka <b>1 : 1000</b> Kód <b>2</b>
<b>KÓPIA KATASTRÁLNEJ MAPY</b> na parcelu: <b>4763/1, 2, 4180</b> ---			
Vyhotožil			
Dňa <b>03.05.2012</b>	Meno <b>Marianna Kontilová</b> <i>16246</i>		

### **Školský internát Trnavská cesta 2, Bratislava**

Školský internát sa nachádza v prenajatých priestoroch. Prenajíateľom v zmysle zmluvy je Prvá ružinovská spoločnosť, a.s., Mlynské nivy 61 v Bratislave (vlastníkom priestorov internátu je Hlavné mesto SR Bratislava, správca : MČ Bratislava – Ružinov).

### **Obchodná akadémia, Nevädzova 3, Bratislava**

Škola sa nachádza v prenajatých priestoroch SR – Krajského školského úradu v Bratislave. Bratislavský samosprávny kraj je v súdnom spore so Špeciálnou základnou školou s vyučovacím jazykom maďarským a Krajský školským úradom o určenie neplatnosti časti zmluvy o prevode správy nehnuteľného majetku štátu a o určenie vlastníckeho a spoluvlastníckeho práva k nehnuteľnostiam. Spor zastupuje Advokátska kancelária SOUKENÍK-ŠTRPKA, s.r.o. ,Šoltésovej 14, Bratislava.

### **Stredná priemyselná škola stavebná a geodetická, Drieňová 35, Bratislava**

Škola sídli v budove na Drieňovej ul. 35 súpisné číslo 1086 evidovanej na LV č. 5507 pre katastrálne územie BA – Ružinov a pozemky parcelné číslo 15675/88, 15675/89 a 15675/90 vo vlastníckom podiele 1/1. Budova nie je poistená.

Účtovná hodnota nehnuteľného majetku v správe školy k 31.12.2015 je :

- stavieb 1.156.618,71 €
- pozemkov 517.904,80 €.

Prehľad zmlúv o nájme nebytového priestoru platných v roku 2015

nájomca	predmet nájmu+výmera v m <sup>2</sup>	doba nájmu od - do	ročná výška nájmu v €
VK Slovan Bratislava	telocvičňa - 292,00 m <sup>2</sup>	01.10.2015-30.04.2016	167,20 €
Ing.arch.Jaroslav Havlíček	telocvičňa - 292,00 m <sup>2</sup>	01.10.2015-30.06.2016	82,50 €
Mgr.Peter Valo IT EASILY	telocvičňa - 292,00 m <sup>2</sup>	01.10.2015-30.06.2016	82,50 €
Roman Minár	telocvičňa - 292,00 m <sup>2</sup>	01.10.2015-30.06.2016	82,50 €
Aston ITM s.r.o.	telocvičňa - 292,00 m <sup>2</sup>	01.10.2015-30.06.2016	90,00 €
Ing.Olveczký Marek	telocvičňa - 292,00 m <sup>2</sup>	01.10.2015-30.06.2016	84,70 €
Ing.Grófová Alexandra	telocvičňa - 292,00 m <sup>2</sup>	01.10.2015-30.06.2016	179,40 €
Ing.Stacho Jozef	telocvičňa - 292,00 m <sup>2</sup>	01.10.2015-30.06.2016	82,50 €
Miroslav Fruhauf	telocvičňa - 292,00 m <sup>2</sup>	01.10.2015-30.04.2016	82,50 €
APORES, s.r.o.	kuchyňa - 526,08 m <sup>2</sup>	01.10.2013-25.11.2015	2 630,40 €
APORES, s.r.o.	kuchyňa - 222,35 m <sup>2</sup>	26.11.2015 - neurčitá	1 111,75 €
Peter Rybanič	nebytový priestor - 63,82 m <sup>2</sup>	01.03.2011 -31.08.2015	108,00 €
AZ mont SK s.r.o.	nebytový priestor - 63,82 m <sup>2</sup>	01.09.2015 - neurčitá	1 920,98 €
Peter Rybanič	služobný byt - 74,06 m <sup>2</sup>	01.07.2013 - určitá počas prac.pomeru	1056,36 €





## VÝPIS Z KATASTRA NEHNUTEĽNOSTÍ

Okres: Bratislava II

Vytvorené cez katastrálny portál

Obec: BA-m.č. RUŽINOV

Dátum vyhotovenia 21.01.2016

Katastrálne územie: Ružinov

Čas vyhotovenia: 09:34:02

## VÝPIS Z LISTU VLASTNÍCTVA č. 5507

ČASŤ A: MAJETKOVÁ PODSTATA

## PARCELY registra "C" evidované na katastrálnej mape

Parcelné číslo	Výmera v m <sup>2</sup>	Druh pozemku	Spôsob využ. p.	Umiest. pozemku	Právny vzťah	Druh ch.n.
1036/ 2	18129	Ostatné plochy	37	1		
1036/ 4	4146	Zastavané plochy a nádvorí	16	1		
1214/ 4	16	Zastavané plochy a nádvorí	16	1		
1215/ 22	282	Zastavané plochy a nádvorí	18	1		
3281/ 35	1017	Zastavané plochy a nádvorí	18	1		
3282/ 2	7138	Ostatné plochy	37	1		, 501
3282/ 5	4594	Zastavané plochy a nádvorí	16	1		
15288/ 17	5483	Zastavané plochy a nádvorí	18	1		
15288/ 64	1610	Zastavané plochy a nádvorí	18	1		
15643/ 13	103	Zastavané plochy a nádvorí	16	1		
15643/ 14	179	Zastavané plochy a nádvorí	16	1		
15646/ 1	356	Zastavané plochy a nádvorí	16	1		
15646/ 2	390	Zastavané plochy a nádvorí	16	1		
15646/ 3	390	Zastavané plochy a nádvorí	16	1		
15675/ 88	3470	Zastavané plochy a nádvorí	16	1		
15675/ 89	3662	Zastavané plochy a nádvorí	25	1		
15675/ 90	2324	Zastavané plochy a nádvorí	25	1		

Legenda:

Spôsob využívania pozemku:

37 - Pozemok, na ktorom sú skaly, svahy, rokliny, výmole, vysoké medze s krovím alebo kamením a iné plochy, ktoré neposkytujú trvalý úžitok

18 - Pozemok, na ktorom je dvor

16 - Pozemok, na ktorom je postavená nebytová budova označená súpisným číslom

25 - Pozemok, na ktorom je postavená ostatná inžinierska stavba a jej súčasť

Druh chránenej nehnuteľnosti:

501 - Chránená vodohospodárska oblasť

Umiestnenie pozemku:

1 - Pozemok je umiestnený v zastavanom území obce

## Stavby

Súpisné číslo	na parcele číslo	Druh stavby	Popis stavby	Druh ch.n.	Umiest. stavby
94	15643/ 4	20	školský pavilon D		1
Právny vzťah k parcele na ktorej leží stavba 94 nie je evidovaný na liste vlastníctva.					
94	15643/ 13	20	Školský pavilon D		1
95	15643/ 2	20	školský pavilon E		1



## Stavby

Súpisné číslo	na parcele číslo	Druh stavby	Popis stavby	Druh ch.n.	Umiest. stavby
Právny vzťah k parcele na ktorej leží stavba 95 nie je evidovaný na liste vlastníctva.					
95	15643/ 14	20	Školský pavilon E		1
96	15646/ 3	20	školský pavilon C		1
97	15646/ 2	20	školský pavilon B		1
98	15646/ 1	20	školský pavilon A		1
889	1036/ 4	20	gymn.na Tomaš.ul.		1
1086	15675/ 88	20	SPŠStav.-Drieňová		1
3232	1213	20	gymn.-Ostredkova ul.		1
Právny vzťah k parcele na ktorej leží stavba 3232 nie je evidovaný na liste vlastníctva.					
3232	1214/ 1	20	gymn.-Ostredkova ul.		1
Právny vzťah k parcele na ktorej leží stavba 3232 nie je evidovaný na liste vlastníctva.					
3232	1214/ 4	20	gymn.-Ostredkova ul.		1
5866	3282/ 5	20	Učňovské dielne		1

Legenda:

Druh stavby:

20 - Iná budova

Kód umiestnenia stavby:

1 - Stavba postavaná na zemskom povrchu

### ČASŤ B: VLASTNÍCI A INÉ OPRÁVNENÉ OSOBY

Por. číslo Príezvisko, meno (názov), rodné priezvisko, dátum narodenia, rodné číslo (IČO) a Spoluvlastnícky podiel miesto trvalého pobytu (sídlo) vlastníka

Účastník právneho vzťahu:

Vlastník

1 Bratislavský samosprávny kraj, Sabinovská 16, Bratislava, PSČ 820 05,  
SR

1 / 1

IČO :

Titul nadobudnutia Ž.č.100241/2007-SEM/43 zo dňa 9.11.2007

Titul nadobudnutia Žiadosť č.100275/2012-PRA/16 zo dňa 23.03.2012 o zápis pozemkov registra C KN parc.č.15288/17, 15288/64, 15643/13, 15643/14, 15646/1, 15646/2, 15646/3, Delimitačný protokol č.9/2012, Reg.č. 77/2012-4220-2040, Potvrdenie o zverejnení zo dňa 19.03.2012, Z-5556/12

Tituly nadobudnutia LV:

Žiadosť o zápis podľa zákona č.446/2001 Z.z.,Delimitačný protokol z 25.10.2002

žiadosť o zápis č.4793/2002 z 10.12.2002

Delimitačný protokol z 10.7.2002

Delimitačný protokol,Žiadosť č.4793/2002 z 12.12.2002

Delimitačný protokol z 22.10.2002

Dodatok č.1 k delimitačnému protokolu z 25.3.2003

Kúpa V-518/05 zo dňa 13.7.2005

### ČASŤ C: ŤARCHY

Por.č.:

Predkupné právo v prospech Slovnaft, a.s. Bratislava /31322832/ na parc.č.3282/5 a s.č.5866 a inž.siete, 3281/35, 3282/2 alebo len na ich časť na dobu 15 rokov podľa V-518/05 zo dňa 13.7.2005

Vecné bremeno-právo vstupu na parc.č.3282/5,3281/35,

3282/2 za účelom prevádzkovania inž.sietí, ich opráv a umožniť prístup hasičským zborom pre SLOVNAFT, a.s. Bratislava/31322832/ podľa V-518/05 zo dňa 13.7.2005

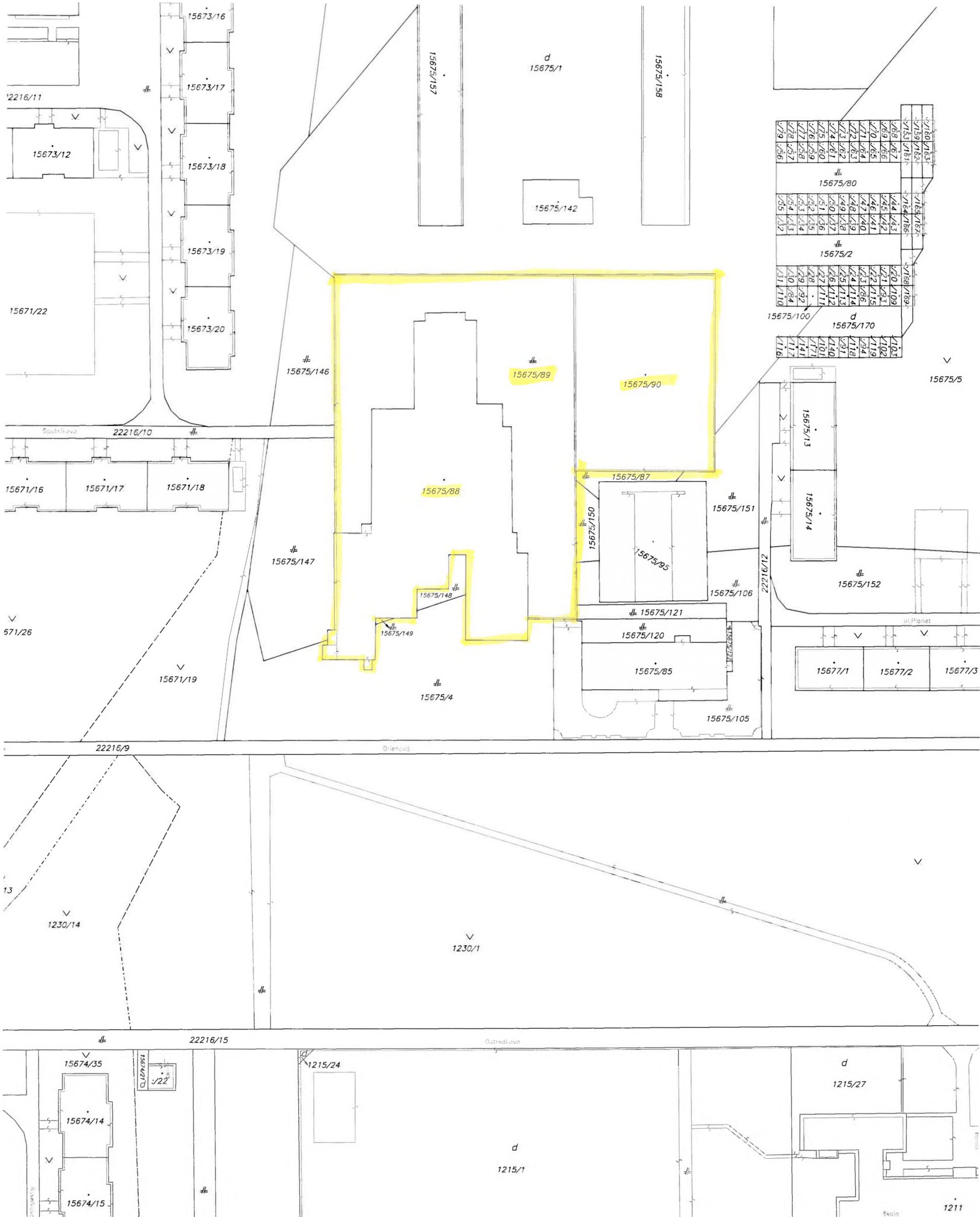
Právo vstupu na parc.č.3281/2, 3282/8 v rozsahu vyznačenom v GP č.47/2004 pre Bratislavský samosprávny kraj /36063606/ za účelom opráv,prevádzkovania inž.sietí a umožnenie prístupu hasičským zborom podľa V-518/05 zo dňa 13.7.2005

Iné údaje:

1 Žiadosť o zmenu sídla zo dňa 22.7.2006 - R-560/2006.

Poznámka:

Bez zápisu.



Organizácia <b>Katastrálny úrad v Bratislave</b> Správa katastra pre hl. m. SR BA, B-Ružová dolina 27	Okres <b>Bratislava II</b>	Obec <b>BA-m.č. RUŽINOV</b>	Kat. územie <b>Ružinov</b>
	Číslo zákazky <b>9/2224/2012</b>	Mapový list č. <b>PEZINOK 7-9/32</b>	Mierka <b>1 : 1000</b> Kód <b>2</b>
<b>KÓPIA KATASTRÁLNEJ MAPY</b> na parcelu: 15675/88-90---			
Vyhotovil			
Dňa <b>03.05.2012</b>	Meno <b>Marianna Kontilová</b> <i>Marianna</i>		



### Stredná odborná škola, Ivánska cesta 21, Bratislava

Škola má v správe areál na Ivánskej ceste 21 pozostávajúci z :

- budovy školy súpisné číslo 5270 situovaná na pozemku parcelné číslo 14801/33;
- budovy školského internátu (Iv. cesta 21) súpisné číslo 4346 situovaného na pozemku parcelné číslo 14796/1;
- budovy školského internátu (Iv. cesta 25) súpisné číslo 4348 situovaný na pozemku parcelné číslo 14796/3;
- budovy súpisné číslo 4348 (kuchyňa, škola) situovaná na pozemku parcelné číslo 14801/2;
- budova dielni súpisné číslo 5797 situovaná na pozemku parcelné číslo 14801/22;
- budova súpisné číslo 3776 (prevádzková budova) situovaná na pozemku parcelné číslo 14801/6;
- 12 ks garáží (súpisné číslo 4346) situované na pozemkoch parcelné číslo 14801/48 až 14801/62.

Budovy s pozemkami a príslušným dvorom sú evidované na LV č. 2863 pre katastrálne územie BA – Trnávka vo vlastníckom podiele 1/1.

Nehnutelný majetok nie je poistený.

Účtovná hodnota nehnuteľného majetku v správe školy k 31.12.2015 je :

- stavieb 3.870.907,94 €
- pozemkov 5.236.946,02 €.

#### Prehľad zmlúv o nájme nebytového priestoru platných v roku 2015

nájomca	predmet nájmu+výmera v m <sup>2</sup>	doba nájmu od - do	ročná výška nájmu v €
Slovak Research Centre, s.r.o	sklad / 6m <sup>2</sup>	01.01.2010/ neurčitá	372,89 €
Cech strechárov Slovenska	kancelárie + iná plocha / 34m <sup>2</sup>	01.11.2009/ neurčitá	1 655,05 €
Globál Systém s.r.o.	kancelárie + dielňa / 53,31m <sup>2</sup> + 208m <sup>2</sup>	01.09.2009/ neurčitá	11 757,05 €
Ing. arch. Igor Olejár - Kaixo	dielňa / 524,10m <sup>2</sup>	01.01.2006/ neurčitá	15 950,18 €
Jozef Kubo	dielňa / 69 m <sup>2</sup>	01.10.2006/ neurčitá	2 666,01 €
Ciele a.s.	kancelária, dielňa, odstavná bet. plocha / 14,84m <sup>2</sup> + 201,22m <sup>2</sup> + 99,00m <sup>2</sup>	01.10.2008/ neurčitá	12 253,78 €
ZSE Distribúcia a.s.	pozemok 11m <sup>2</sup> (pozemok pod trafostanicou- vecné bremeno)	13.11.2008/ neurčitá	613,59 €
ISPA s.r.o	3 ks - reklamné zariadenia	01.05.2015/ neurčitá	480,- € <sup>4</sup>
Gryf Média s.r.o.	1ks Bigboard	21.01.2015/ neurčitá	2 044,79 €
GKK - geodetická služba s.r.o.	kancelária / 16m <sup>2</sup>	01.01.2007/ neurčitá	947,81 €
Baracuda s.r.o.	kuchyňa 97m <sup>2</sup>	15.02.2014/ neurčitá	2 947,50 €

MUDr. Ľubica Schmidtová	zubná ambulancia / 39m <sup>2</sup>	01.01.2007/ neurčitá	296,53 €
ProPaint, s.r.o.	dielňa / 55m <sup>2</sup>	01.08.2014/ neurčitá	508,- € <sup>2</sup>
Zvartech s.r.o.	kancelária, dielňa, sklad/ 34,02m <sup>2</sup> + 109,86m <sup>2</sup> + 14,9m <sup>2</sup>	01.09.2010/ neurčitá	3 924,02 €
Schulo s.r.o.	kancelária + iny priestor / 10m <sup>2</sup> + 5m <sup>2</sup>	01.05.2010/ neurčitá	927,77 €
Patrik Buranovský	sklad dielne/20m <sup>2</sup>	15.10.2014/neurčitá- NZ ukončená dohodou k 31.10.2015	912,- €
4-one	betónové oplotenie 115 m	01.01.2015/ neurčitá	1 560,00 €
GRYF reklamné štúdio, s.r.o.	3 ks - reklamné zariadenia	01.04.2011/ neurčitá	1 276,38 €
Akzent Bigboard, a.s.	4 ks - reklamné zariadenia	01.04.2011/ neurčitá	2 313,93 €
NUBIUM, s.r.o.	3 ks - reklamné zariadenia	01.06.2011/ neurčitá	1 735,44 €
ARTON, s.r.o.	10 ks - reklamné zariadenia	01.08.2008/ neurčitá	5 833,24 €
FKM Vinohrady	dielňa / 153 m <sup>2</sup>	01.02.2011/ neurčitá	2 183,16 €

budova školy – súpisné číslo 5270







prevádzková budova – súpisné číslo 3776







budova školského internátu (lv.cetsa 21) – súpisné číslo 4346





budova školského internátu (Iv.cetsa 25) – súpisné číslo 4348



budova dielni – súpisné číslo 5795



budova kuchyne – súpisné číslo 4348



garáže – súpisné číslo 4346





## VÝPIS Z KATASTRA NEHNUTEĽNOSTÍ

Okres: Bratislava II

Vytvorené cez katastrálny portál

Obec: BA-m.č. RUŽINOV

Dátum vyhotovenia 12.12.2015

Katastrálne územie: Trnávka

Čas vyhotovenia: 16:15:52

## VÝPIS Z LISTU VLASTNÍCTVA č. 2863

ČASŤ A: MAJETKOVÁ PODSTATA

## PARCELY registra "C" evidované na katastrálnej mape

Parcelné číslo	Výmera v m <sup>2</sup>	Druh pozemku	Spôsob využ. p.	Umiest. pozemku	Právny vzťah	Druh ch.n.
14796/ 1	836	Zastavané plochy a nádvorí	16	1		
14796/ 3	835	Zastavané plochy a nádvorí	15	1		
14800/ 3	961	Zastavané plochy a nádvorí	22	1		
14800/ 8	40	Ostatné plochy	37	1		
14800/ 11	5	Zastavané plochy a nádvorí	22	1		
Právny vzťah k stavbe evidovanej na pozemku 14800/ 11 je evidovaný na liste vlastníctva číslo 3648.						
14800/ 12	6	Zastavané plochy a nádvorí	22	1		
14801/ 2	1194	Zastavané plochy a nádvorí	16	1		
14801/ 4	6936	Zastavané plochy a nádvorí	18	1		
14801/ 6	873	Zastavané plochy a nádvorí	25	1		
14801/ 7	12	Zastavané plochy a nádvorí	25	1		
14801/ 20	10068	Zastavané plochy a nádvorí	18	1		
14801/ 21	32	Zastavané plochy a nádvorí	18	1		
14801/ 22	4041	Zastavané plochy a nádvorí	99	1		
14801/ 28	3478	Zastavané plochy a nádvorí	18	1		
14801/ 29	1538	Zastavané plochy a nádvorí	18	1		
14801/ 30	2774	Zastavané plochy a nádvorí	18	1		
14801/ 33	2812	Zastavané plochy a nádvorí	99	1		
14801/ 34	634	Ostatné plochy	37	1		
14801/ 37	1963	Zastavané plochy a nádvorí	18	1		
14801/ 48	18	Zastavané plochy a nádvorí	99	1		
14801/ 49	18	Zastavané plochy a nádvorí	99	1		
14801/ 50	18	Zastavané plochy a nádvorí	99	1		
14801/ 51	18	Zastavané plochy a nádvorí	99	1		
14801/ 52	19	Zastavané plochy a nádvorí	99	1		
14801/ 53	18	Zastavané plochy a nádvorí	99	1		
14801/ 54	18	Zastavané plochy a nádvorí	99	1		
14801/ 55	18	Zastavané plochy a nádvorí	99	1		

## PARCELY registra "C" evidované na katastrálnej mape

Parcelné číslo	Výmera v m2	Druh pozemku	Spôsob využ. p.	Umiest. pozemku	Právny vzťah	Druh ch.n.
14801/ 56	18	Zastavané plochy a nádvoria	99	1		
14801/ 60	18	Zastavané plochy a nádvoria	99	1		
14801/ 61	17	Zastavané plochy a nádvoria	99	1		
14801/ 62	18	Zastavané plochy a nádvoria	99	1		
14959/ 1	10075	Zastavané plochy a nádvoria	16	1		
14959/ 5	433	Zastavané plochy a nádvoria	99	1		
14959/ 9	908	Zastavané plochy a nádvoria	99	1		
16931/ 8	1266	Zastavané plochy a nádvoria	16	1	5	
16931/ 23	566	Ostatné plochy	37	1		
16934/ 6	1631	Zastavané plochy a nádvoria	17	1		
16934/ 30	100	Zastavané plochy a nádvoria	99	1		
17007/ 27	1259	Zastavané plochy a nádvoria	99	1		
17007/ 28	1239	Zastavané plochy a nádvoria	99	1		
17007/ 29	3991	Zastavané plochy a nádvoria	99	1		

### Legenda:

#### Spôsob využívania pozemku:

99 - Pozemok využívaný podľa druhu pozemku

15 - Pozemok, na ktorom je postavená bytová budova označená súpisným číslom

22 - Pozemok, na ktorom je postavená inžinierska stavba - cestná, miestna a účelová komunikácia, lesná cesta, poľná cesta, chodník, nekryté parkovisko a ich súčasti

37 - Pozemok, na ktorom sú skaly, svahy, rokliny, výmole, vysoké medze s krovím alebo kamením a iné plochy, ktoré neposkytujú trvalý úžitok

17 - Pozemok, na ktorom je postavená budova bez označenia súpisným číslom

18 - Pozemok, na ktorom je dvor

16 - Pozemok, na ktorom je postavená nebytová budova označená súpisným číslom

25 - Pozemok, na ktorom je postavená ostatná inžinierska stavba a jej súčasti

#### Umiestnenie pozemku:

1 - Pozemok je umiestnený v zastavanom území obce

#### Právny vzťah:

5 - Vlastník pozemku nie je vlastníkom stavby postavenej na tomto pozemku (pozemkoch)

### Stavby

Súpisné číslo	na parcele číslo	Druh stavby	Popis stavby	Druh ch.n.	Umiest. stavby
3325	14959/ 9	20	združ.str.škola.dr.		1
3776	14801/ 6	20	prev.budova		1
3972	17007/ 27	20	STAVBA		1
3972	17007/ 28	20	STAVBA		1
4346	14796/ 1	20	STAVBA		1
4346	14801/ 48	20	GARáž		1
4346	14801/ 49	20	garáž		1
4346	14801/ 50	20	garáž		1
4346	14801/ 51	20	garáž		1
4346	14801/ 52	20	garáž		1
4346	14801/ 53	20	gaRáž		1
4346	14801/ 54	20	garáž		1
4346	14801/ 55	20	garáž		1
4346	14801/ 56	20	garáž		1
4346	14801/ 60	20	garáž		1
4346	14801/ 61	20	garáž		1
4346	14801/ 62	20	garáž		1
4348	14796/ 3	20	internát SOŠD		1
4348	14801/ 2	20	učilište-kuchyňa		1
5270	14801/ 33	20	škola		1



## Stavby

Súpisné číslo	na parcele číslo	Druh stavby	Popis stavby	Druh ch.n.	Umiest. stavby
5315	16934/ 6	20	dielne SOU staveb.		1
5795	14801/ 22	20	dielne		1
	14959/ 5	20	STAVBA		1

Legenda:

Druh stavby:

20 - Iná budova

Kód umiestnenia stavby:

1 - Stavba postavaná na zemskom povrchu

### ČASŤ B: VLASTNÍCI A INÉ OPRÁVNENÉ OSOBY

Por. číslo Príezvisko, meno (názov), rodné priezvisko, dátum narodenia, rodné číslo (IČO) a Spoluvlastnícky podiel miesta trvalého pobytu (sídlo) vlastníka

Účastník právneho vzťahu:

Vlastník

1 Bratislavský samosprávny kraj, Sabinovská 16, Bratislava, PSČ 820 05,  
SR

1 / 1

IČO :

Titul nadobudnutia

Delimitačný protokol zo dňa 6.6.2003

Titul nadobudnutia

Rozh.č.X-206/08zo dňa 1.4.2008

Tituly nadobudnutia LV:

Žiadosť č.4793/02 zo dňa 9.12.2002

Žiadosť č.4793/02 zo dňa 9.12.2002

Žiadosť č.4793/2002 zo dňa 9.12.2002

Žiadosť č.4793/2002 zo dňa 9.12.2002 -pvz-402/03

Delimitačný protokol zo dňa 22.11.2002

Žiadosť č.4793/2002 zo dňa 12.12.2002

Žiadosť č.2945/2003 zo dňa 14.4.2003

Žiadosť č.ORGSM 76/22/2004 zo dňa 1.4.2004

Zámena podľa V-5716/05 zo dňa 19.1.2006

Žiadosť o zápis do KN zo dňa 8.8.2006

Rozh.č.X-718/06 zo dňa 2.4.2007

### ČASŤ C: ŤARCHY

Por.č.:

Vecné bremeno-právo prechodu a prejazdu cez parc.č. 14800/3,14801/4,28,29 v prospech AGROCONS IPOS-Z, spol.s r.o. IČO 31395104 na parc.č.14803/5,16,17,18,19,20 vl.parciel a stavieb s.č.1017 na nich podľa V-7531/03 zo dňa 28.1.2004

Vecné bremeno-právo prechodu a prejazdu cez pozemky p.č.

14800/3 zast.pl.o výmere 941m<sup>2</sup>,p.č.14801/4 zast.pl.o výmere 8760m<sup>2</sup>,p.č.14801/28 zast.pl.o výmere 3478m<sup>2</sup>,

p.č.14801/29 zast.pl.o výmere 1466m<sup>2</sup> v prospech vlastníka pozemkov p.č.14801/3 zast.pl.o výmere

594m<sup>2</sup>,p.č.14801/5 zast.pl. o výmere 570m<sup>2</sup>,p.č.14801/65 zast.pl. o výmere 2390m<sup>2</sup> a stavieb s.č.4347 na

pozemku p.č.14801/5 a s.č.5269 na pozemku 14801/3 podľa zámennej zmluvy a zmluvy o zriadení vec.bremena podľa V-5716/05 zo dňa 19.1.2006

- 1 Vecné bremeno - spočívajúce v povinnosti povinného z vecného bremena ako vlastníka pozemku registra C KN parc.č. 14801/20 strpieť na časti zaťaženej nehnuteľnosti v zmysle GP č. 1099/2012 (ov.č. 2185/2012):
  - zriadenie a uloženie elektroenergetickej stavby
  - užívanie, prevádzkovanie, údržbu, opravy, úpravy, rekonštrukcie, stavebné úpravy elektroenergetickej stavby, jej odstránenie a za tým účelom vstup, prechod a prejazd peši, motorovými a nemotorovými dopravnými prostriedkami, strojmi a mechanizmami oprávneným a ním povereným osobám v prospech Západoslovenská distribučná, a.s. (IČO: 36361518), podľa V-29767/13 zo 14.01.2014

Iné údaje:

LV č.1885-stavba na parc.č.14793/8 - pvz-161/92

- 1 Žiadosť o zmenu sídla zo dňa 22.7.2006 - R-560/2006.
- 1 GP č. 56/2006
- 1 Zápis GP-1092/2009

Poznámka:

Bez zápisu.









Organizácia <b>Katastrálny úrad v Bratislave</b> Správa katastra pre hl. m. SR BA, B-Ružová dolina 27	Okres <b>Bratislava II</b> Číslo zázky <b>9/2224/2012</b>	Obec <b>BA-m.č. RUŽINOV</b> Mapový list č. <b>PEZINOK 7-9/21, 7-9/23</b>	Kat. územie <b>Trnávka</b> Mierka <b>1 : 1000</b> Kód <b>1</b>
<b>KÓPIA KATASTRÁLNEJ MAPY</b> na parcelu: <b>14796/3--</b>			
Vyhotovil			
Dňa <b>03.05.2012</b>	Meno <b>Marianna Kontilová</b> <i>Marianna</i>		

## Stredná odborná škola chemická, Vlčie hrdlo 50, Bratislava

V správe školy sa nachádzajú :

- nehnuteľnosti evidované na LV č. 5507 pre katastrálne územie BA – Ružinov
  - o **budova školy vo Vlčom hrdle 50** súpisné číslo 5866 situovaná na pozemku parcelné číslo 3282/5 a pozemky parcelné číslo 3281/35 a 3282/5, ktoré tvoria areál školy.

Na nehnuteľnostiach je evidovaná ťarcha predkupného práva do 27.06.2020 v prospech Slovnaft, a.s. Bratislava.

- nehnuteľnosť evidovaná na LV č. 2666 pre katastrálne územie Lozorno
  - o **rekreačná chata súpisné číslo 4082** situovaná na pozemku parcelné číslo 9954/85.

Vo vlastníctve BSK sa nachádza iba chata, pozemok je vo vlastníctve SR – v správe Lesy SR, š.p. Banská Bystrica, evidovaný na LV 1008. Na chatu je evidovaná ťarcha predkupného práva do 27.6.2020 v prospech Slovnaft, a.s. Bratislava.

Nehnutelnosti nie sú poistené.

Účtovná hodnota nehnuteľného majetku v správe školy k 31.12.2015 je :

- stavieb 155.289,08 €
- pozemkov 0,02 €.

### Prehľad zmlúv o nájme nebytového priestoru platných v roku 2015

nájomca	predmet nájmu+výmera v m2	doba nájmu od - do	ročná výška nájmu v €
WELD EXPERT,s.r.o., Vlčie hrdlo 50, BA	hala - 288 m2	9.4.2012 neurčito	5 760,00 €
GREEN GRUPPE,s.r.o., Trnavská cesta 940/26, Šafa	hala - 432 m2	1.12.2011 - neurčito	12 960,00 €
BARACUDA,s.r.o., Muškátová 12, BA	bufet - 51 m2	1.10.2011 - neurčito	1 020,00 €
Igor Spigel - SPIGEL, Mozartova 16, BA	vestibul - 1 m2	1.9.2009 - neurčito	40,00 €
PANAKO ELEVATORS,s.r.o., Púpavova 18, BA	dielňa- 181,4 m2	1.1.2007 - neurčito	6 322,45 €
PANAKO ELEVATORS,s.r.o., Púpavova 18, BA	hala - 72 m2	1.1.2007 - neurčito	358,49 €
Štefan Czafik, Seberiniho 12, BA	dielňa - 168,70 m2	1.1.2007 - neurčito	5 879,80 €
JUVASTAV,s.r.o., Berolákova 6, Ružomberok	dielňa - 240,40 m2	1.11.2006 - neurčito	1 196,97 €
SLOWWELD ZVÁRAČSKÁ ŠKOLA,s.r.o., Lachova 39, BA	dielňa - 504 m2	1.3.2005-28.2.2015	9 015,47 €



dielne – Vlčie hrdlo 50



chata v Lozome



Úrad geodézie, kartografie a katastra Slovenskej republiky  
**VÝPIS Z KATASTRA NEHNUTEĽNOSTÍ**

Okres: Bratislava II  
Obec: BA-m.č. RUŽINOV  
Katastrálne územie: Ružinov

Vytvorené cez katastrálny portál

Dátum vyhotovenia 21.01.2016  
Čas vyhotovenia: 09:34:02

**VÝPIS Z LISTU VLASTNÍCTVA č. 5507**

ČASŤ A: MAJETKOVÁ PODSTATA

**PARCELY registra "C" evidované na katastrálnej mape**

Parcelné číslo	Výmera v m2	Druh pozemku	Spôsob využ. p.	Umiest. pozemku	Právny vzťah	Druh ch.n.
1036/ 2	18129	Ostatné plochy	37	1		
1036/ 4	4146	Zastavané plochy a nádvorí	16	1		
1214/ 4	16	Zastavané plochy a nádvorí	16	1		
1215/ 22	282	Zastavané plochy a nádvorí	18	1		
3281/ 35	1017	Zastavané plochy a nádvorí	18	1		
3282/ 2	7138	Ostatné plochy	37	1		, 501
3282/ 5	4594	Zastavané plochy a nádvorí	16	1		
15288/ 17	5483	Zastavané plochy a nádvorí	18	1		
15288/ 64	1610	Zastavané plochy a nádvorí	18	1		
15643/ 13	103	Zastavané plochy a nádvorí	16	1		
15643/ 14	179	Zastavané plochy a nádvorí	16	1		
15646/ 1	356	Zastavané plochy a nádvorí	16	1		
15646/ 2	390	Zastavané plochy a nádvorí	16	1		
15646/ 3	390	Zastavané plochy a nádvorí	16	1		
15675/ 88	3470	Zastavané plochy a nádvorí	16	1		
15675/ 89	3662	Zastavané plochy a nádvorí	25	1		
15675/ 90	2324	Zastavané plochy a nádvorí	25	1		

Legenda:

Spôsob využívania pozemku:

37 - Pozemok, na ktorom sú skaly, svahy, rokliny, výmole, vysoké medze s krovím alebo kamením a iné plochy, ktoré neposkytujú trvalý úžitok

18 - Pozemok, na ktorom je dvor

16 - Pozemok, na ktorom je postavená nebytová budova označená súpisným číslom

25 - Pozemok, na ktorom je postavená ostatná inžinierska stavba a jej súčasť

Druh chránenej nehnuteľnosti:

501 - Chránená vodohospodárska oblasť

Umiestnenie pozemku:

1 - Pozemok je umiestnený v zastavanom území obce

**Stavby**

Súpisné číslo	na parcele číslo	Druh stavby	Popis stavby	Druh ch.n.	Umiest. stavby
94	15643/ 4	20	školský pavilon D		1
Právny vzťah k parcele na ktorej leží stavba 94 nie je evidovaný na liste vlastníctva.					
94	15643/ 13	20	Školský pavilon D		1
95	15643/ 2	20	školský pavilon E		1



## Stavby

Súpisné číslo	na parcele číslo	Druh stavby	Popis stavby	Druh ch.n.	Umiest. stavby
Právny vzťah k parcele na ktorej leží stavba 95 nie je evidovaný na liste vlastníctva.					
95	15643/ 14	20	Školský pavilon E		1
96	15646/ 3	20	školský pavilon C		1
97	15646/ 2	20	školský pavilon B		1
98	15646/ 1	20	školský pavilon A		1
889	1036/ 4	20	gymn.na Tomaš.ul.		1
1086	15675/ 88	20	SPŠStav.-Drieňová		1
3232	1213	20	gymn.-Ostredkova ul.		1
Právny vzťah k parcele na ktorej leží stavba 3232 nie je evidovaný na liste vlastníctva.					
3232	1214/ 1	20	gymn.-Ostredkova ul.		1
Právny vzťah k parcele na ktorej leží stavba 3232 nie je evidovaný na liste vlastníctva.					
3232	1214/ 4	20	gymn.-Ostredkova ul.		1
5866	3282/ 5	20	Učňovské dielne		1

Legenda:

Druh stavby:

20 - Iná budova

Kód umiestnenia stavby:

1 - Stavba postavaná na zemskom povrchu

### ČASŤ B: VLASTNÍCI A INÉ OPRÁVNENÉ OSOBY

Por. číslo Priezvisko, meno (názov), rodné priezvisko, dátum narodenia, rodné číslo (IČO) a Spoluvlastnícky podiel miesta trvalého pobytu (sídlo) vlastníka

Účastník právneho vzťahu:

Vlastník

1 Bratislavský samosprávny kraj, Sabinovská 16, Bratislava, PSČ 820 05,  
SR

1 / 1

IČO :

Titul nadobudnutia Ž.č.100241/2007-SEM/43 zo dňa 9.11.2007

Titul nadobudnutia Žiadosť č.100275/2012-PRA/16 zo dňa 23.03.2012 o zápis pozemkov registra C KN parc.č.15288/17, 15288/64, 15643/13, 15643/14, 15646/1, 15646/2, 15646/3, Delimitačný protokol č.9/2012, Reg.č. 77/2012-4220-2040, Potvrdenie o zverejnení zo dňa 19.03.2012, Z-5556/12

Tituly nadobudnutia LV:

Žiadosť o zápis podľa zákona č.446/2001 Z.z.,Delimitačný protokol z 25.10.2002

žiadosť o zápis č.4793/2002 z 10.12.2002

Delimitačný protokol z 10.7.2002

Delimitačný protokol,Žiadosť č.4793/2002 z 12.12.2002

Delimitačný protokol z 22.10.2002

Dodatok č.1 k delimitačnému protokolu z 25.3.2003

Kúpa V-518/05 zo dňa 13.7.2005

### ČASŤ C: ŤARCHY

Por.č.:

Predkupné právo v prospech Slovnaft, a.s. Bratislava /31322832/ na parc.č.3282/5 a s.č.5866 a inž.siete, 3281/35, 3282/2 alebo len na ich časť na dobu 15 rokov podľa V-518/05 zo dňa 13.7.2005

Vecné bremeno-právo vstupu na parc.č.3282/5,3281/35,

3282/2 za účelom prevádzkovania inž.sietí, ich opráv a umožniť prístup hasičským zborom pre SLOVNAFT, a.s. Bratislava/31322832/ podľa V-518/05 zo dňa 13.7.2005

Právo vstupu na parc.č.3281/2, 3282/8 v rozsahu vyznačenom v GP č.47/2004 pre Bratislavský samosprávny kraj /36063606/ za účelom opráv,prevádzkovania inž.sietí a umožnenie prístupu hasičským zborom podľa V-518/05 zo dňa 13.7.2005

Iné údaje:

1 Žiadosť o zmenu sídla zo dňa 22.7.2006 - R-560/2006.

Poznámka:

Bez zápisu.

Úrad geodézie, kartografie a katastra Slovenskej republiky

## Informatívna kópia z mapy


Vytvorené cez katastrálny portál

Okres: Bratislava II  
Obec: BA-m.č. RUINOV  
Katastrálne územie: Ružinov

23. septembra 2015 15:27



SCALE 1 : 1 360





Úrad geodézie, kartografie a katastra Slovenskej republiky  
**VÝPIS Z KATASTRA NEHNUTEĽNOSTÍ**

Okres: **Malacky**

Vytvorené cez katastrálny portál

Obec: **LOZORNO**

Dátum vyhotovenia **05.03.2016**

Katastrálne územie: **Lozorno**

Čas vyhotovenia: **17:50:04**

**VÝPIS Z LISTU VLASTNÍCTVA č. 2666**

ČASŤ A: MAJETKOVÁ PODSTATA

**Stavby**

Súpisné číslo	na parcele číslo	Druh stavby	Popis stavby	Druh ch.n.	Umiest. stavby
<b>4082</b>	9954/ 85	19	Rekreačná chata		1

Právny vzťah k parcele na ktorej leží stavba 4082 je evidovaný na liste vlastníctva číslo 1008.

Legenda:

Druh stavby:

19 - Budova pre šport a rekreačné účely

Kód umiestnenia stavby:

1 - Stavba postavaná na zemskom povrchu

ČASŤ B: VLASTNÍCI A INÉ OPRÁVNENÉ OSOBY

Por. číslo Príezvisko, meno (názov), rodné priezvisko, dátum narodenia, rodné číslo (IČO) a Spoluvlastnícky podiel miesto trvalého pobytu (sídlo) vlastníka

Účastník právneho vzťahu:

Vlastník

1 Bratislavský samosprávny kraj, Sabinovská 16, Bratislava - Ružinov,  
PŠČ 820 05, SR

1 / 1

IČO :

Titul nadobudnutia

Kúpna zmluva V-1134/05 - 524/05

Titul nadobudnutia

R-230/06 - Zápis zmeny adresy sídla - 339/06

ČASŤ C: ŤARCHY

Por.č.:

Zriadenie predkupného práva podľa zmluvy č. V-1134/05 v prospech SLOVNAFT,a.s. so sídlom Vičie hrdlo, Bratislava, IČO: 31322832, na obdobie 15 rokov. - 524/05

Iné údaje:

Bez zápisu.

Poznámka:

Bez zápisu.

Úrad geodézie, kartografie a katastra Slovenskej republiky

## Informatívna kópia z mapy

Vytvorené cez katastrálny portál

Okres: Malacky  
Obec: LOZORNO  
Katastrálne územie: Lozorno

23. septembra 2015 13:29



SCALE 1 : 1 600





**Stredná zdravotnícka škola, Záhradnícka 44, Bratislava**

V správe školy je **budova súpisné číslo 4881** situovaná na pozemku parcelné číslo 10070/1 a pozemky parcelné číslo 10070/33 a 10070/34. Nehnutelnosti sú evidované na LV č. 1302 pre katastrálne územie BA – Nivy vo vlastníckom podiele BSK 1/1. Budova školy nie je poistená.

Účtovná hodnota nehnuteľného majetku v správe školy k 31.12.2015 je :

- stavieb 954.948,10 €
- pozemkov 625.940,00 €.

**Prehľad zmlúv o nájme nebytového priestoru platných v roku 2015**

<i>nájomca</i>	<i>predmet nájmu+výmera v m2</i>	<i>dobu nájmu od - do</i>	<i>ročná výška nájmu v €</i>
Dallmayr Vending&Office, k.s.	predajný automat na nealko nápoje, výmera 1 m <sup>2</sup>	na dobu neurčitú	391,80 €
Dallmayr Vending&Office, k.s.	predajný automat na bagety, záviny, jogurty, sladkosti, nealko nápoje, výmera 1 m <sup>2</sup>	na dobu neurčitú	325,68 €
Neinvestičný fond Educatio pri SZŠ	Neinvestičný fond EDUCATIO pri SZŠ, výmera 22,55 m <sup>2</sup>	na dobu neurčitú	102,90 €
TJ Asseco	prenájom telocvične, umývareň, výmera 256 m <sup>2</sup>	na dobu neurčitú	1 047,60 €
IVRO, s.r.o.	prenájom telocvične, umývareň, výmera 256 m <sup>2</sup>	na dobu neurčitú	538,35 €
Neoprot, spol.r.o.	prenájom telocvične, umývareň, výmera 256 m <sup>2</sup>	na dobu neurčitú	567,45 €
Ondrej Weber	prenájom telocvične, umývareň, výmera 256 m <sup>2</sup>	na dobu neurčitú	902,10 €
Mgr. Iveta Gályová	prenájom telocvične, umývareň, výmera 256 m <sup>2</sup>	na dobu neurčitú	280,00 €
eDevelopment, s.r.o.	prenájom telocvične, umývareň, výmera 256 m <sup>2</sup>	na dobu neurčitú	272,00 €
Bormeko, spol. s r. o.	prenájom telocvične, umývareň, výmera 256 m <sup>2</sup>	na dobu neurčitú	280,00 €
Viliam Kováčik	prenájom telocvične, umývareň, výmera 256 m <sup>2</sup>	na dobu neurčitú	296,00 €
Ing. Martin Plevka	prenájom telocvične, umývareň, výmera 256 m <sup>2</sup>	na dobu neurčitú	280,00 €
Milan Taraba	školský byt, výmera 60 m <sup>2</sup>	na dobu neurčitú	1 224,24 €







## VÝPIS Z KATASTRA NEHNUTEĽNOSTÍ

Okres: Bratislava II

Vytvorené cez katastrálny portál

Obec: BA-m.č. RUŽINOV

Dátum vyhotovenia 12.01.2016

Katastrálne územie: Nivy

Čas vyhotovenia: 11:37:09

## VÝPIS Z LISTU VLASTNÍCTVA č. 1302

ČASŤ A: MAJETKOVÁ PODSTATA

## PARCELY registra "C" evidované na katastrálnej mape

Parcelné číslo	Výmera v m <sup>2</sup>	Druh pozemku	Spôsob využ. p.	Umiest. pozemku	Právny vzťah	Druh ch.n.
10070/ 1	1367	Zastavané plochy a nádvoria	16	1		
10070/ 33	830	Zastavané plochy a nádvoria	25	1		
10070/ 34	2184	Zastavané plochy a nádvoria	25	1		

Legenda:

Spôsob využívania pozemku:

25 - Pozemok, na ktorom je postavená ostatná inžinierska stavba a jej súčasti

16 - Pozemok, na ktorom je postavená nebytová budova označená súpisným číslom

Umiestnenie pozemku:

1 - Pozemok je umiestnený v zastavanom území obce

## Stavby

Súpisné číslo	na parcele číslo	Druh stavby	Popis stavby	Druh ch.n.	Umiest. stavby
4881	10070/ 1	11	Stredná zdravotnícka škola, Záhrad.44		1

Legenda:

Druh stavby:

11 - Budova pre školstvo, na vzdelávanie a výskum

Kód umiestnenia stavby:

1 - Stavba postavaná na zemskom povrchu

## ČASŤ B: VLASTNÍCI A INÉ OPRÁVNENÉ OSOBY

Por. číslo Priezvisko, meno (názov), rodné priezvisko, dátum narodenia, rodné číslo (IČO) a Spoluovlastnícky podiel miesto trvalého pobytu (sídlo) vlastníka

Účastník právneho vzťahu:

Vlastník

1 Bratislavský samosprávny kraj, Sabinovská 16, Bratislava, PSČ 820 05,  
SR

1 / 1

IČO :

Tituly nadobudnutia LV:

Žiadosť č.4793/02 zo dňa 12.12.02-Delimitačný protokol

## ČASŤ C: ŤARCHY

Bez zápisu.

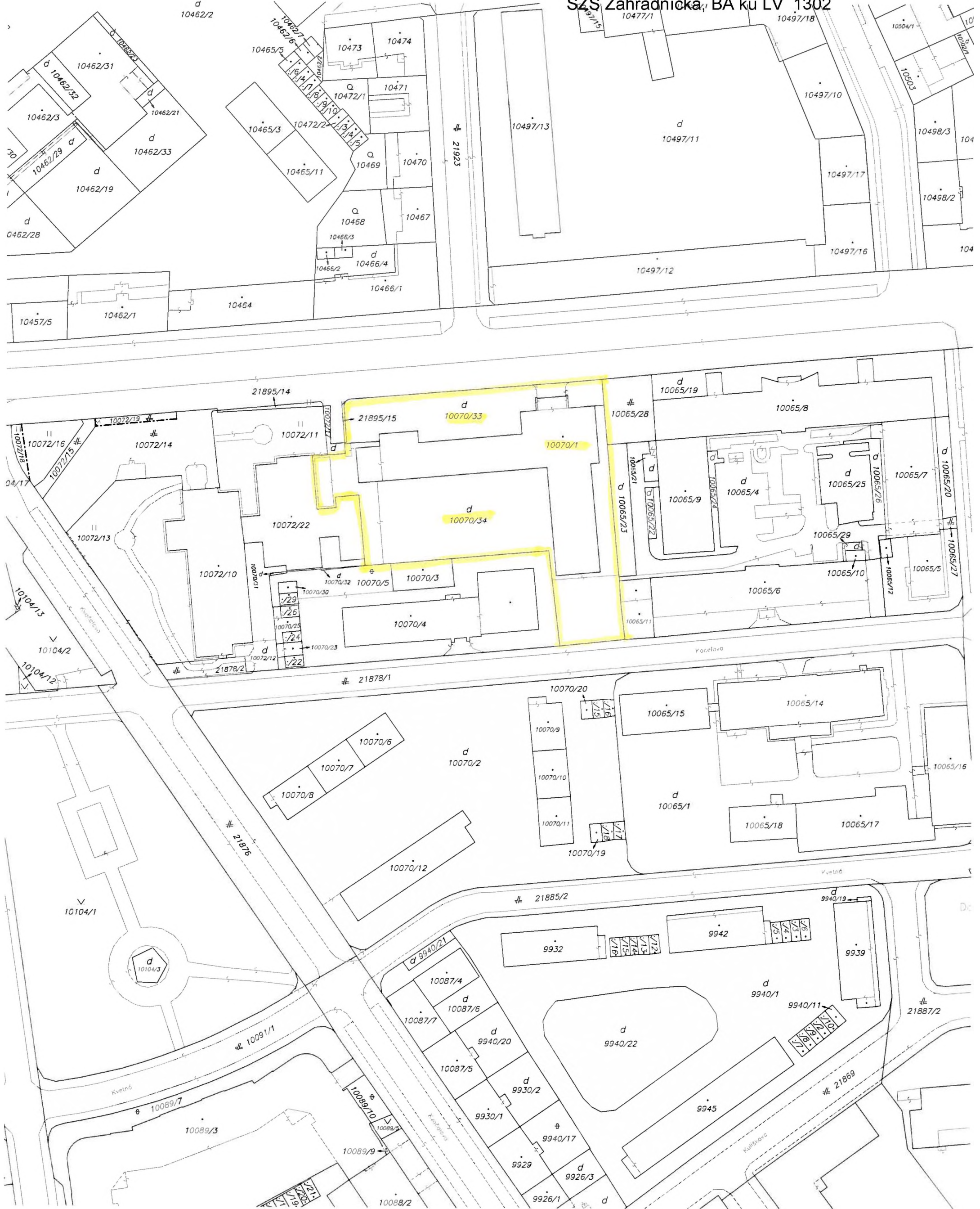
Iné údaje:

1 Žiadosť o zmenu sídla zo dňa 22.7.2006 - R-560/2006.

Poznámka:

Bez zápisu.





Organizácia <b>Katastrálny úrad v Bratislave</b> Správa katastra pre hl. m. SR BA, B-Ružová dolina 27	Okres <b>Bratislava II</b> Číslo zákazky <b>9/2224/2012</b>	Obec <b>BA-m.č. RUŽINOV</b> Mapový list č. <b>PEZINOK 8-9/34, BRATISLAVA 8-0</b>	Kat. územie <b>Nivy</b> Mierka <b>1 : 1000</b> Kód <b>2</b>
<b>KÓPIA KATASTRÁLNEJ MAPY</b> na parcelu: 10070/1, 33, 34--			
Vyhotožil			
Dňa <b>03.05.2012</b>	Meno <b>Marianna Kontilová</b> <i>Kontilová</i>		

## Stredná odborná škola dopravná, Sklenárova 9, Bratislava

Škola má v správe viaceré objekty :

- **Sklenárova 9** - budova školy a telocvične **súpisné číslo 1355** situované na pozemkoch parcelné číslo 15303/2 a 15303/3. Pozemky parcelné číslo 15303/8, 15303/9 a 15303/10. Nehnutelnosti sú zapísané na LV č. 1189 a 3312 pre katastrálne územie BA – Nivy vo vlastníckom podiele 1/1.
- **Nobelova 34** - mechanická dielňa **súpisné číslo 3446** situovaná na pozemku parcelné číslo 13601/13 a pozemok parcelné číslo 13601/15 evidované na LV č. 4196 pre katastrálne územie BA – Nové Mesto.
- **Dopravná 51** – dielenské objekty **súpisné číslo 9599 a 9600** situované na pozemkoch parcelné číslo 4778/36 a 4778/37 a pozemky parcelné číslo 4778/18, 4778/21 a 4778/88 evidované na LV č. 1196 pre katastrálne územie BA – Rača.

Nehnutelný majetok nie je poistený.

Účtovná hodnota nehnuteľného majetku v správe školy k 31.12.2015 je :

- stavieb 800.896,69 €
- pozemkov 238.837,40 €.

### Prehľad zmlúv o nájme nebytového priestoru platných v roku 2015

nájomca	predmet nájmu+výmiera v m2	doba nájmu od - do	ročná výška nájmu v €
NUBIUM,s.r.o.	nájom plochy RZ- 85,68 m2	1.1.2009- neurčitá	1 610,00 €
Rabaka reklamné panely s.r.o.	nájom plochy RZ- 24,48 m2	1.6.2010- neurčitá	800,00 €
Ing. Róbert Magát- Gryf rekl.štúdio	nájom plochy RZ - 48,96 m2	1.5.2007 - neurčitá	995,80 €
Peter Kuchár	nájom NP - telocvičňa - 432 m2	1.9.2007 - neurčitá	6 048,00 €
Lýdia Bugajová	nájom NP - školský bufet – 8 m2	1.9.2013 - neurčitá	400,00 €
Zuzana Takáčová Autoškola Active	nájom NP - 52,50 m2	1.4.2012 - neurčitá	2 100,00 €
OZ BOX, ROMIÁDA,KULTÚRA	nájom NP - telocvičňa - 718 m2	1.6.2012 - neurčitá	480,00 €
PEMI group , s.r.o.	nájom NP - 262 m2	1.11.2008 - neurčitá	10 480,00 €
Zoltán Majoroš	nájom NP – 72 m2	9.12.2015 – neurčitá	2 880,00 €
INTERIERY PLUS, s.r.o.	nájom NP – 144 m2	26.5.2015 - neurčitá	5 760,00 €
Energoplyn s.r.o.	nájom NP - 140 m2	1.4.2010 - neurčitá	3 920,00 €
Olpet Interiér s.r.o.	nájom NP - 220 m2	26.5.2015 - neurčitá	8 800,00 €
Peter Pelačík - DREVOTRES	nájom NP - 220 m2	1.6.2010 - neurčitá	8 800,00 €
Jevgenij Oniščenko - JOK.T.	nájom NP - 76,50 m2	1.7.2010 - neurčitá	2 677,50 €
Luboš Slaný	nájom NP – 36 m2	1.10.2014 - neurčitá	1 440,00 €



Michal Petro	Nájom NP – 42 m2	26.5.2015 – neurčitá	1 680,00 €
Branislav Dvoran B.D.	nájom NP - 63 m2	1.12.2012- neurčitá	2 520,00 €
Autoservis Hamilton s.r.o.	nájom NP - 126 m2	1.7.2010- neurčitá	5 050,00 €

Budova školy – Sklenárova 9 (súpisné číslo 1355)



Budova telocvične – Sklenárova 9 (súpisné číslo 1355)





Budova mechanickej dielne na Nobelovej ul. 34 (súpisné číslo 3446)



Budova dielní na Dopravnej ul. 51









## VÝPIS Z KATASTRA NEHNUTEĽNOSTÍ

Okres: Bratislava III

Vytvorené cez katastrálny portál

Obec: BA-m.č. NOVÉ MESTO

Dátum vyhotovenia 12.12.2015

Katastrálne územie: Nové Mesto

Čas vyhotovenia: 15:51:43

## VÝPIS Z LISTU VLASTNÍCTVA č. 4196

ČASŤ A: MAJETKOVÁ PODSTATA

## PARCELY registra "C" evidované na katastrálnej mape

Parcelné číslo	Výmera v m <sup>2</sup>	Druh pozemku	Spôsob využ. p.	Umiest. pozemku	Právny vzťah	Druh ch.n.
11758/ 2	1684	Zastavané plochy a nádvorí	18	1		
11758/ 5	1125	Zastavané plochy a nádvorí	16	1		
11758/ 20	191	Zastavané plochy a nádvorí	18	1		
11914	622	Zastavané plochy a nádvorí	16	1		
11915/ 1	4902	Zastavané plochy a nádvorí	16	1		
11915/ 2	602	Zastavané plochy a nádvorí	16	1		
11962/ 19	935	Ostatné plochy	30	1		
11962/ 24	135	Ostatné plochy	30	1		
12140	827	Zastavané plochy a nádvorí	16	1		
12142/ 11	12307	Zastavané plochy a nádvorí	15	1		
12143	682	Zastavané plochy a nádvorí	15	1		
13081/ 1	11798	Zastavané plochy a nádvorí	18	1		
13081/ 2	1015	Zastavané plochy a nádvorí	16	1		
13081/ 3	879	Zastavané plochy a nádvorí	16	1		
13081/ 4	223	Zastavané plochy a nádvorí	17	1		
13081/ 9	339	Zastavané plochy a nádvorí	16	1		
13132/ 2	9716	Zastavané plochy a nádvorí	16	1		
13145/ 1	2357	Zastavané plochy a nádvorí	16	1		
13145/ 20	2482	Zastavané plochy a nádvorí	18	1		
13145/ 21	1405	Ostatné plochy	30	1		
13418/ 1	1785	Zastavané plochy a nádvorí	16	1		
13418/ 2	9449	Ostatné plochy	30	1		
13418/ 3	14	Zastavané plochy a nádvorí	16	1		
13419/ 1	1924	Zastavané plochy a nádvorí	16	1		
13419/ 2	142	Zastavané plochy a nádvorí	16	1		5
13419/ 3	128	Zastavané plochy a nádvorí	16	1		5
13419/ 4	12333	Zastavané plochy a nádvorí	25	1		
13419/ 5	94	Zastavané plochy a nádvorí	16	1		5
13601/ 13	3581	Zastavané plochy a	17	1		

## PARCELY registra "C" evidované na katastrálnej mape

Parcelné číslo	Výmera v m2	Druh pozemku	Spôsob využ. p.	Umiest. pozemku	Právny vzťah	Druh ch.n.
<b>13601/ 15</b>	2869	nádvoria Zastavané plochy a nádvoria	17	1		
13657/127	456	Zastavané plochy a nádvoria	16	1		
Právny vzťah k stavbe evidovanej na pozemku 13657/127 je evidovaný na liste vlastníctva číslo 4893.						
13657/128	239	Zastavané plochy a nádvoria	22	1		
13657/129	208	Zastavané plochy a nádvoria	22	1		
13670/ 2	6649	Zastavané plochy a nádvoria	16	1		

Legenda:

Spôsob využívania pozemku:

- 15 - Pozemok, na ktorom je postavená bytová budova označená súpisným číslom
- 22 - Pozemok, na ktorom je postavená inžinierska stavba - cestná, miestna a účelová komunikácia, lesná cesta, poľná cesta, chodník, nekryté parkovisko a ich súčasť
- 17 - Pozemok, na ktorom je postavená budova bez označenia súpisným číslom
- 30 - Pozemok, na ktorom je ihrisko, štadión, kúpalisko, športová dráha, autokemp, táborisko a iné
- 18 - Pozemok, na ktorom je dvor
- 16 - Pozemok, na ktorom je postavená nebytová budova označená súpisným číslom
- 25 - Pozemok, na ktorom je postavená ostatná inžinierska stavba a jej súčasť

Umiestnenie pozemku:

- 1 - Pozemok je umiestnený v zastavanom území obce

Právny vzťah:

- 5 - Vlastník pozemku nie je vlastníkom stavby postavenej na tomto pozemku (pozemkoch)

### Stavby

Súpisné číslo	na parcele číslo	Druh stavby	Popis stavby	Druh ch.n.	Umiest. stavby
1045	13670/ 2	11			1
1143	13145/ 1	11	škola		1
1377	12140	20			1
1377	12143	11	škola		1
1531	13132/ 2	20			1
1532	13081/ 2	11	škola		1
1532	13081/ 3	11	škola		1
1532	13081/ 4	11	škola		1
1532	13081/ 9	11	škola		1
1575	13419/ 1	20			1
1576	13418/ 1	20			1
1576	13418/ 3	11	spojovacia chodba		1
1576	13419/ 5	11	spojovacia chodba		1
1606	11758/ 5	12	Domov sociálnych služieb pre deti		1
1621	11915/ 1	20	prevádzk.budova		1
1622	11914	20	prevádzk.budova		1
<b>3446</b>	13601/ 13	1	mech.dielne		1
11725	17063/ 11	19	športová hala		1
Právny vzťah k parcele na ktorej leží stavba 11725 je evidovaný na liste vlastníctva číslo 2056.					
11726	13419/ 2	7	garáže		1
11727	13419/ 3	11	sklad		1
11859	11915/ 2	20	jedáleň		1
12245	12137	11	školská jedáleň		1

Právny vzťah k parcele na ktorej leží stavba 12245 je evidovaný na liste vlastníctva číslo 1.

Legenda:

Druh stavby:

- 20 - Iná budova
- 7 - Samostatne stojaca garáž
- 1 - Priemyselná budova
- 12 - Budova zdravotníckeho a sociálneho zariadenia
- 11 - Budova pre školstvo, na vzdelávanie a výskum
- 19 - Budova pre šport a rekreačné účely

Kód umiestnenia stavby:



## Stavby

Súpisné číslo na parcele číslo Druh stavby Popis stavby

Druh ch.n. Umiest. stavby

1 - Stavba postavaná na zemskom povrchu

### ČASŤ B: VLASTNÍCI A INÉ OPRÁVNENÉ OSOBY

Por. číslo Priezvisko, meno (názov), rodné priezvisko, dátum narodenia, rodné číslo (IČO) a Spoluvlastnícky podiel miesto trvalého pobytu (sídlo) vlastníka

Účastník právneho vzťahu: Vlastník

1 Bratislavský samosprávny kraj, Sabinovská 16, Bratislava, PSČ 820 05,  
SR

1 / 1

IČO :

Titul nadobudnutia Rozsudok Krajského súdu v Bratislave č. 4 Cob 123/2007-114, 1304114762 zo dňa 28.09.2010, právoplatné a vykonateľné dňa 17.07.2009, Z-16323/10 týkajúci sa vlastníctva pozemku parc.č. 11915/2

Titul nadobudnutia Delimitačný protokol č.8/2012 reg.č.76/2012-4220-2040 zo dňa 13.02.2012, Z-5518/12

### Tituly nadobudnutia LV:

Delimitačné protokoly zo dňa 14.8.2002

Rozhodnutie č.Star-1644/2003

Rozhodnutie č.Star-2174/2003

Delimitačný protokol zo dňa 29.1.2004

Delimitačný protokol zo dňa 29.1.2004

Žiadosť č. 51/2003 zo dňa 8.1.2003 o zápis stavby, oznámenie č. Val-1889/2002

Žiadosť č. 4701/2003 zo dňa 20.6.2003 o zápis stavieb, rozhodnutie Star-1644/2003 a oznámenie Val-1905/2003 a GP č. 105/2002

Kúpa V-1478/04 zo dňa 2.6.2005

Delimitačný protokol zo dňa 4.12.2003

Rozhodnutie č.X-361/06 zo dňa 12.7.2006

Rozhodnutie č.Star-2081/2005

Žiadosť č. \*\*\*\*\*/\*\*\*\*-SEM/4 zo dňa 19.02.2007

### ČASŤ C: ŤARCHY

Por.č.:

Vecné bremeno - povinnosť strpieť užívanie studne a s tým spojené opravy, údržby a vstup na pozemok p.č.13419/4 v prospech p.č.13208/9 (GP 813/07), podľa V-15312/07 zo dňa 10.7.2007

Iné údaje:

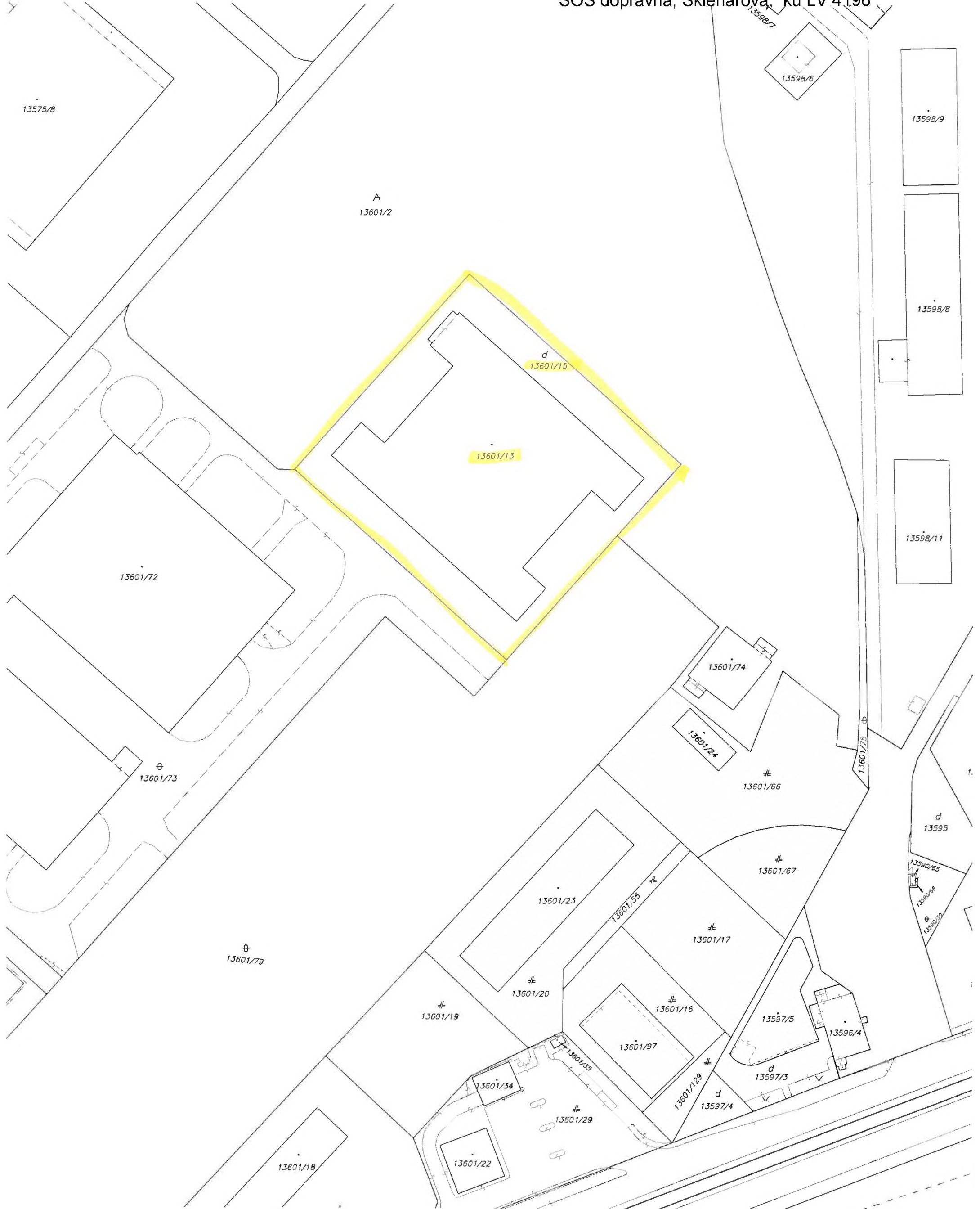
1 Žiadosť o zmenu sídla zo dňa 22.7.2006 - R-560/2006.

1 Zápis GP č. 42/2008

1 Zmena súpisného čísla, potvrdenie č.j. PPaSM 1063/2012-potvr. 18 zo 17.09.2012, Z-15740/12


Poznámka:

Bez zápisu.



Organizácia <b>Katastrálny úrad v Bratislave</b> Správa katastra pre hl. m. SR BA, B-Ružová dolina 27	Okres <b>Bratislava III</b> Číslo zákazky <b>9/2224/2012</b>	Obec <b>BA-m.č. NOVÉ MESTO</b> Mapový list č. <b>PEZINOK 7-8/13, 7-8/31</b>	Kat. územie <b>Nové Mesto</b> Mierka <b>1 : 1000</b> Kód <b>2</b>
<b>KÓPIA KATASTRÁLNEJ MAPY</b> na parcelu: 13601/13, 15--			
Dňa <b>03.05.2012</b>		Meno <b>Marianna Kentilová</b> <i>16226</i>	

*dielko ISTROCHEM*





## VÝPIS Z KATASTRA NEHNUTEĽNOSTÍ

Okres: Bratislava II  
 Obec: BA-m.č. RUŽINOV  
 Katastrálne územie: Nivy

Vytvorené cez katastrálny portál

Dátum vyhotovenia 12.01.2016  
 Čas vyhotovenia: 11:40:37

## VÝPIS Z LISTU VLASTNÍCTVA č. 3312

ČASŤ A: MAJETKOVÁ PODSTATA

## PARCELY registra "C" evidované na katastrálnej mape

Parcelné číslo	Výmera v m <sup>2</sup>	Druh pozemku	Spôsob využ. p.	Umiest. pozemku	Právny vzťah	Druh ch.n.
15303/ 8	92	Ostatné plochy	37	1		
15303/ 9	18	Ostatné plochy	37	1		

Legenda:

Spôsob využívania pozemku:

37 - Pozemok, na ktorom sú skaly, svahy, rokliny, výmole, vysoké medze s krovím alebo kamením a iné plochy, ktoré neposkytujú trvalý úžitok

Umiestnenie pozemku:

1 - Pozemok je umiestnený v zastavanom území obce

## ČASŤ B: VLASTNÍCI A INÉ OPRÁVNENÉ OSOBY

Por. číslo Priezvisko, meno (názov), rodné priezvisko, dátum narodenia, rodné číslo (IČO) a Spoluvlastnícky podiel miesto trvalého pobytu (sídlo) vlastníka

Účastník právneho vzťahu: Vlastník  
 1 Bratislavský samosprávny kraj, Sabinovská 16, Bratislava, PSČ 820 05, SR 1 / 1  
 IČO :

Tituly nadobudnutia LV:

Žiadosť č.4793/02 zo dňa 12.12.02-Delimitačný protokol

## ČASŤ C: ŤARCHY

Bez zápisu.

Iné údaje:

1 Žiadosť o zmenu sídla zo dňa 22.7.2006 - R-560/2006.

Poznámka:

Bez zápisu.

Úrad geodézie, kartografie a katastra Slovenskej republiky  
**VÝPIS Z KATASTRA NEHNUTEĽNOSTÍ**

Okres: Bratislava II  
 Obec: BA-m.č. RUŽINOV  
 Katastrálne územie: Nivy

Vytvorené cez katastrálny portál

Dátum vyhotovenia 12.01.2016  
 Čas vyhotovenia: 11:42:39

**VÝPIS Z LISTU VLASTNÍCTVA č. 1189**

ČASŤ A: MAJETKOVÁ PODSTATA

**PARCELY registra "C" evidované na katastrálnej mape**

Parcelné číslo	Výmera v m <sup>2</sup>	Druh pozemku	Spôsob využ. p.	Umiest. pozemku	Právny vzťah	Druh ch.n.
15303/ 2	724	Zastavané plochy a nádvorí	16	1		
15303/ 3	746	Zastavané plochy a nádvorí	16	1		
15303/ 10	5947	Ostatné plochy	37	1		

Legenda:

Spôsob využívania pozemku:

37 - Pozemok, na ktorom sú skaly, svahy, rokliny, výmole, vysoké medze s krovím alebo kamením a iné plochy, ktoré neposkytujú trvalý úžitok

16 - Pozemok, na ktorom je postavená nebytová budova označená súpisným číslom

Umiestnenie pozemku:

1 - Pozemok je umiestnený v zastavanom území obce

**Stavby**

Súpisné číslo	na parcele číslo	Druh stavby	Popis stavby	Druh ch.n.	Umiest. stavby
1355	15303/ 2	11	Telocvičňa		1
1355	15303/ 3	11	Združ.str.šk.dopr.		1

Legenda:

Druh stavby:

11 - Budova pre školstvo, na vzdelávanie a výskum

Kód umiestnenia stavby:

1 - Stavba postavaná na zemskom povrchu

**ČASŤ B: VLASTNÍCI A INÉ OPRÁVNENÉ OSOBY**

Por. číslo Priezvisko, meno (názov), rodné priezvisko, dátum narodenia, rodné číslo (IČO) a Spoluvlastnícky podiel miesto trvalého pobytu (sídlo) vlastníka

Účastník právneho vzťahu:

Vlastník

1 Bratislavský samosprávny kraj, Sabinovská 16, Bratislava, PSČ 820 05,  
SR

1 / 1

IČO :

**Tituly nadobudnutia LV:**

Žiadosť č.4793/02 z 12.12.02-Delimitačný protokol

**ČASŤ C: ŤARCHY**

Bez zápisu.

Iné údaje:

GP č.57/03 z 3.2.03

1 Žiadosť o zmenu sídla zo dňa 22.7.2006 - R-560/2006.

Poznámka:

Bez zápisu.





Sklenárová 9

Organizácia <b>Katastrálny úrad v Bratislave</b> Správa katastra pre hl. m. SR BA, B-Ružová dolina 27	Okres <b>Bratislava II</b> Číslo zákazky <b>9/2224/2012</b>	Obec <b>BA-m.č. RUŽINOV</b> Mapový list č. <b>BRATISLAVA 8-0/21, 8-0/23</b>	Kat. územie <b>Nivy</b> Mierka <b>1 : 1000</b> Kód <b>1</b>
<b>KÓPIA KATASTRÁLNEJ MAPY</b> na parcelu: 15303/1-4, 8, 9, 10, 19--			
Dňa <b>03.05.2012</b>		Meno <b>Marianna Kontilová</b> <i>Kontilová</i>	

## VÝPIS Z KATASTRA NEHNUTEĽNOSTÍ

Okres: Bratislava III  
 Obec: BA-m.č. RAČA  
 Katastrálne územie: Rača

Vytvorené cez katastrálny portál

Dátum vyhotovenia 12.12.2015  
 Čas vyhotovenia: 15:54:16

## VÝPIS Z LISTU VLASTNÍCTVA č. 1196

ČASŤ A: MAJETKOVÁ PODSTATA

## PARCELY registra "C" evidované na katastrálnej mape

Parcelné číslo	Výmera v m <sup>2</sup>	Druh pozemku	Spôsob využ. p.	Umiest. pozemku	Právny vzťah	Druh ch.n.
4778/ 10	1013	Zastavané plochy a nádvoria	16	1		
4778/ 11	585	Zastavané plochy a nádvoria	17	1		
4778/ 18	1344	Ostatné plochy	37	1		
4778/ 19	1020	Zastavané plochy a nádvoria	25	1		
4778/ 21	729	Ostatné plochy	37	1		
4778/ 36	526	Zastavané plochy a nádvoria	16	1		
4778/ 37	406	Zastavané plochy a nádvoria	16	1		
4778/ 87	2643	Ostatné plochy	37	1		
4778/ 88	110	Ostatné plochy	37	1		
17330/ 3	1396	Zastavané plochy a nádvoria	16	1		
17330/ 15	1302	Ostatné plochy	30	1		
17330/ 16	2078	Zastavané plochy a nádvoria	18	1		
17330/ 17	907	Zastavané plochy a nádvoria	16	1		
17330/ 18	3692	Zastavané plochy a nádvoria	18	1		
17358/ 3	7793	Zastavané plochy a nádvoria	16	1		

Legenda:

Spôsob využívania pozemku:

37 - Pozemok, na ktorom sú skaly, svahy, rokliny, výmole, vysoké medze s krovím alebo kamením a iné plochy, ktoré neposkytujú trvalý úžitok

30 - Pozemok, na ktorom je ihrisko, štadión, kúpalisko, športová dráha, autokemp, táborisko a iné

17 - Pozemok, na ktorom je postavená budova bez označenia súpisným číslom

18 - Pozemok, na ktorom je dvor

16 - Pozemok, na ktorom je postavená nebytová budova označená súpisným číslom

25 - Pozemok, na ktorom je postavená ostatná inžinierska stavba a jej súčasť

Umiestnenie pozemku:

1 - Pozemok je umiestnený v zastavanom území obce

## Stavby

Súpisné číslo	na parcele číslo	Druh stavby	Popis stavby	Druh ch.n.	Umiest. stavby
2444	17557/ 28	11	škola		1
Právny vzťah k parcele na ktorej leží stavba 2444 nie je evidovaný na liste vlastníctva.					
2495	17330/ 3	11	stavba		1
2510	17358/ 3	15	BUDOVA		1
3079	4778/ 10	20	stavba		1
3079	4778/ 11	20	stavba		1
9599	4778/ 36	20	Dielský objekt		1
9600	4778/ 37	20	Dielský objekt		1

Legenda:

Druh stavby:



## Stavby

Súpisné číslo na parcele číslo Druh stavby Popis stavby

Druh ch.n. Umiest. stavby

20 - Iná budova

15 - Administratívna budova

11 - Budova pre školstvo, na vzdelávanie a výskum

Kód umiestnenia stavby:

1 - Stavba postavaná na zemskom povrchu

---

### ČASŤ B: VLASTNÍCI A INÉ OPRÁVNENÉ OSOBY

Por. číslo Priezvisko, meno (názov), rodné priezvisko, dátum narodenia, rodné číslo (IČO) a Spoluvlastnícky podiel miesto trvalého pobytu (sídlo) vlastníka

Účastník právneho vzťahu:

Vlastník

1 Bratislavský samosprávny kraj, Sabinovská 16, Bratislava, PSČ 820 05,  
SR

1 / 1

IČO :

Titul nadobudnutia

Rozhodnutie o určení súpisného čísla 546-11969/SO-C/2005/60-SČ a 546-12102/SO-C/2005/61-SČ, Delimitačný protokol zo dňa 5.12.2005

Titul nadobudnutia

Žiadosť č.100459/2009/SEM-106 zo dňa 19.5.2009

#### Tituly nadobudnutia LV:

Delimitačný protokol zo dňa 1.7.2002

Delimitačný protokol zo dňa 29.7.2002

Delimitačný protokol zo dňa 14.8.2002

Žiadosť o zápis zo dňa 3.7.2003

---

### ČASŤ C: ŤARCHY

Bez zápisu.

#### Iné údaje:

GP č.89/2000

Rozhodnutie č. X-1036/09-SPI zo dňa 01.10.2009

1 Žiadosť o zmenu sídla zo dňa 22.7.2006 - R-560/2006.

1 GP č.0602/09

1 Zápis geometrického plánu č. 89/2009 zo dňa 6.10.2009, R-1932/09

#### Poznámka:

Bez zápisu.





**Stredná odborná škola obchodu a služieb Samuela Jurkoviča, Sklenárova 1, Bratislava**

Škola vykonáva správu budovy súpisné číslo 1352 situovanú na pozemku parcelné číslo 9383/7 evidované na LV č. 1157 pre katastrálne územie BA – Nivy, vo vlastníckom podiele BSK 1/1. Nehnutelný majetok nie je poistený.

Účtovná hodnota nehnuteľného majetku v správe školy k 31.12.2015 je :

- stavieb 649.188,63 €
- pozemkov 169.288,99 €.

Prehľad zmlúv o nájme nebytového priestoru platných v roku 2015

<b>nájomca</b>	<b>predmet nájmu+výmera v m<sup>2</sup></b>	<b>doba nájmu od - do</b>	<b>ročná výška nájmu v €</b>
Centrum voľného času, Kuliškova	posilovňa	01.09.2015-31.01.2016	550,00
Ingrid Matulová	suterén na cvičenie 139,97 m <sup>2</sup>	22.4.2014 - neurčito	3919,20
Andrej Sejna	kancelária 12,25 m <sup>2</sup>	03.04.2014 - neurčito	379,80
Viliam Mázik-Autoškola FAJN	kancelária 16,96 m <sup>2</sup>	11.04.2014 - neurčito	322,20
Therma K.M., spol. s r.o.	kancelária 58,74 m <sup>2</sup>	11.4.2014- neurčito	1762,20
Ing. Zuzana Ružeková - E.K.I.	kancelária 25,58 m <sup>2</sup>	11.4.2014 - neurčito	716,28
JUDr. Ondrej Nagy	kancelária 40 m <sup>2</sup>	01.7.2015 - neurčito	1160,00
Castellano travel, s.r.o.	kancelária 21,34 m <sup>2</sup>	11.4.2014 - neurčito	640,20
Daniel Sloboda	bufet 7,50 m <sup>2</sup>	14.04.2014 - neurčito	360,00
Mgr. Jana Eibner	kancelária 18,34 m <sup>2</sup>	04.11.2014 - neurčito	476,84
Katarína Čičmancová	kancelária 8,40 m <sup>2</sup>	29.7.2014 - neurčito	218,40
Iveta Petergáčová - EVE	skladovací priestor 24,94 m <sup>2</sup>	01.07.2015 - neurčito	748,00
GPS TEAM, s.r.o.	kancelária 8,85 m <sup>2</sup>	29.7.2015 - neurčito	265,50
Súkromná pedagogická a sociálna akad.	učebne 262,88 m <sup>2</sup>	na podpise	630,96



Úrad geodézie, kartografie a katastra Slovenskej republiky  
**VÝPIS Z KATASTRA NEHNUTEĽNOSTÍ**

Okres: Bratislava II  
Obec: BA-m.č. RUŽINOV  
Katastrálne územie: Nivy

Vytvorené cez katastrálny portál

Dátum vyhotovenia 12.01.2016  
Čas vyhotovenia: 11:08:24

**VÝPIS Z LISTU VLASTNÍCTVA č. 1157**

ČASŤ A: MAJETKOVÁ PODSTATA

**PARCELY registra "C" evidované na katastrálnej mape**

Parcelné číslo	Výmera v m2	Druh pozemku	Spôsob využ. p.	Umiest. pozemku	Právny vzťah	Druh ch.n.
9383/ 7	1293	Zastavané plochy a nádvoria	16	1		

Legenda:

Spôsob využívania pozemku:

16 - Pozemok, na ktorom je postavená nebytová budova označená súpisným číslom

Umiestnenie pozemku:

1 - Pozemok je umiestnený v zastavanom území obce

**Stavby**

Súpisné číslo	na parcele číslo	Druh stavby	Popis stavby	Druh ch.n.	Umiest. stavby
1352	9383/ 7	11	SOU obchod.Sklen.1		1

Legenda:

Druh stavby:

11 - Budova pre školstvo, na vzdelávanie a výskum

Kód umiestnenia stavby:

1 - Stavba postavaná na zemskom povrchu

**ČASŤ B: VLASTNÍCI A INÉ OPRÁVNENÉ OSOBY**

Por. číslo Priezvisko, meno (názov), rodné priezvisko, dátum narodenia, rodné číslo (IČO) a Spoluvlastnícky podiel miesto trvalého pobytu (sídlo) vlastníka

Účastník právneho vzťahu: Vlastník

1 Bratislavský samosprávny kraj, Sabinovská 16, Bratislava, PSČ 820 05,  
SR

1 / 1

IČO :

Tituly nadobudnutia LV:

Žiadosť č.4793/02 zo dňa 9.12.02-Delimitačný protokol

**ČASŤ C: ŤARCHY**

Bez zápisu.

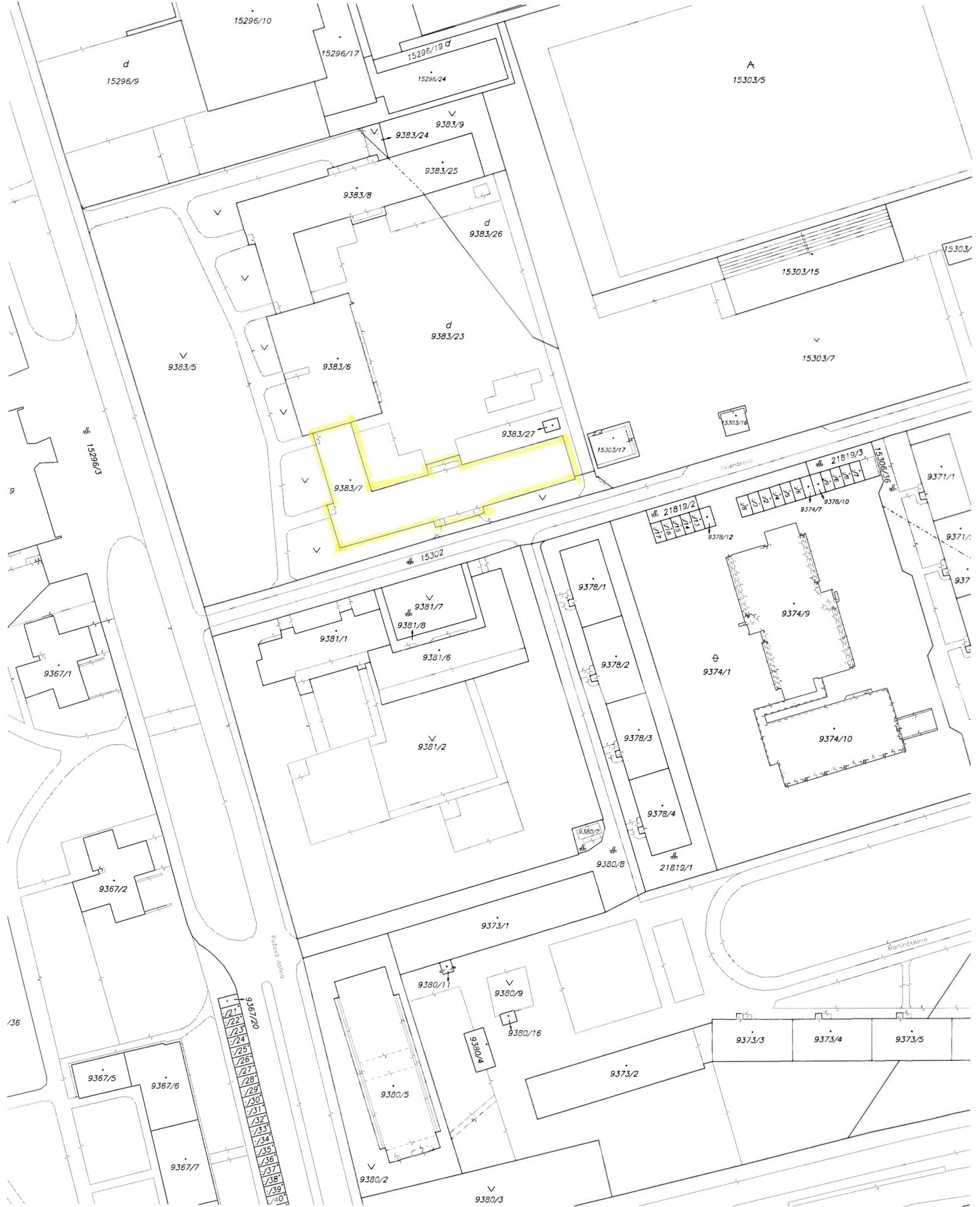
Iné údaje:

1 Žiadosť o zmenu sídla zo dňa 22.7.2006 - R-560/2006.

Poznámka:

Bez zápisu.





Organizácia <b>Katastrálny úrad v Bratislave</b> Správa katastra pre hl. m. SR BA, B-Ružová dolina 27	Okres <b>Bratislava II</b>	Obec <b>BA-m.č. RUŽINOV</b>	Kat. územie <b>Nivy</b>
	Číslo zákazky <b>9/2224/2012</b>	Mapový list č. <b>BRATISLAVA 8-0/21, 8-0/23</b>	Mierka <b>1 : 1000</b> Kód <b>2</b>
<b>KÓPIA KATASTRÁLNEJ MAPY</b> no parcela: 9383/7--			
Dňa <b>03.05.2012</b>		Meno <b>Marianna Kontilová</b> <i>Kontilová</i>	
Vyhotovil			

**Stredná priemyselná škola dopravná, Kvačalova 20, Bratislava**

Budova školy **súpisné číslo 995** je situovaná na pozemkoch parcelné číslo 9920/1, 9920/2 a 9920/7 evidované na LV č. 3280 pre katastrálne územie BA – Nivy. Nehnutelnosti sú vo vlastníckom podiele BSK 1/1. Budova školy nie je poistená.

Účtovná hodnota nehnuteľného majetku v správe školy k 31.12.2015 je :

- stavieb 1.381.245,16 €
- pozemkov 445.608,44 €.

**Prehľad zmlúv o nájme nebytového priestoru platných v roku 2015**

<i>nájomca</i>	<i>predmet nájmu + výmera v m2</i>	<i>doba nájmu od - do</i>	<i>ročná výška nájmu €</i>
<i>Blahová Mária</i>	<i>nebytový priestor 27 m2</i>	<i>od 1.6.2009 na dobu neurčitú</i>	<i>683,16 €</i>
<i>Blahová Marie-cukráreň</i>	<i>nebytový priestor 50,1 m2</i>	<i>od 1.2.2013 na dobu neurčitú</i>	<i>1 923,84 €</i>
<i>M.H.M. Autoservis, s.r.o.</i>	<i>nebytové priestory a dielňa 238 m2</i>	<i>od 1.1.2007 na dobu neurčitú</i>	<i>6 185,16 €</i>
<i>ANACE, s.r.o.</i>	<i>nebytové priestory a dielňa 102,48 m2</i>	<i>od 1.4.2013 na dobu neurčitú</i>	<i>3 489,45 €</i>
<i>Ing. Ľuboš Sigl</i>	<i>Prenájom telocvične (cca 2x158 m2)</i>	<i>14.1.2015-13.4.2015</i>	<i>10 € / hodina</i>
<i>Peter Vrba</i>	<i>Prenájom telocvične (cca 2x158 m2)</i>	<i>14.1.2015-13.4.2015</i>	<i>10 € / hodina</i>
<i>Miroslav Šefčík</i>	<i>Prenájom telocvične (cca 2x158 m2)</i>	<i>6.2.2015-5.5.2015</i>	<i>10 € / hodina</i>
<i>Matúš Molnár</i>	<i>Prenájom telocvične (cca 2x158 m2)</i>	<i>16.2.2015-15.5.2015</i>	<i>10 € / hodina</i>
<i>Strelecký klub TOSTABUR</i>	<i>Prenájom telocvične (cca 2x158 m2)</i>	<i>9.4.2015-30.6.2015</i>	<i>10 € / hodina</i>
<i>Ing. Jozef Mešter</i>	<i>Prenájom telocvične (cca 2x158 m2)</i>	<i>22.4.2015-30.6.2015</i>	<i>10 € / hodina</i>
<i>Tovarišstvo starých boj.umení</i>	<i>Prenájom telocvične (cca 2x158 m2)</i>	<i>8.9.2015-7.12.2015</i>	<i>10 € / hodina</i>
<i>Dávid Tvrdoň</i>	<i>Prenájom telocvične (cca 2x158 m2)</i>	<i>9.9.2015-8.12.2015</i>	<i>10 € / hodina</i>
<i>Jozef Mešter</i>	<i>Prenájom telocvične (cca 2x158 m2)</i>	<i>9.9.2015-8.12.2015</i>	<i>10 € / hodina</i>
<i>Soňa Pernecká</i>	<i>Prenájom telocvične (cca 2x158 m2)</i>	<i>12 10.2015-11.1.2016</i>	<i>10 € / hodina</i>











Úrad geodézie, kartografie a katastra Slovenskej republiky  
**VÝPIS Z KATASTRA NEHNUTEĽNOSTÍ**

Okres: Bratislava II  
Obec: BA-m.č. RUŽINOV  
Katastrálne územie: Nivy

Vytvorené cez katastrálny portál

Dátum vyhotovenia 12.01.2016  
Čas vyhotovenia: 11:45:53

**VÝPIS Z LISTU VLASTNÍCTVA č. 3280**

ČASŤ A: MAJETKOVÁ PODSTATA

PARCELY registra "C" evidované na katastrálnej mape

Parcelné číslo	Výmera v m2	Druh pozemku	Spôsob využ. p.	Umiest. pozemku	Právny vzťah	Druh ch.n.
9920/ 1	6970	Zastavané plochy a nádvorí	16	1		
9920/ 2	52	Zastavané plochy a nádvorí	16	1		
9920/ 7	302	Zastavané plochy a nádvorí	16	1		

Legenda:

Spôsob využívania pozemku:

16 - Pozemok, na ktorom je postavená nebytová budova označená súpisným číslom

Umiestnenie pozemku:

1 - Pozemok je umiestnený v zastavanom území obce

**Stavby**

Súpisné číslo	na parcele číslo	Druh stavby	Popis stavby	Druh ch.n.	Umiest. stavby
995	9920/ 1	11	SPŠ dopravná-Kvač.		1
995	9920/ 2	11	SPŠ dopravná-Kvač.		1
995	9920/ 7	11	SPŠ dopravná-Kvač.		1

Legenda:

Druh stavby:

11 - Budova pre školstvo, na vzdelávanie a výskum

Kód umiestnenia stavby:

1 - Stavba postavaná na zemskom povrchu

ČASŤ B: VLASTNÍCI A INÉ OPRÁVNENÉ OSOBY

Por. číslo Priezvisko, meno (názov), rodné priezvisko, dátum narodenia, rodné číslo (IČO) a Spoluvlastnícky podiel  
miesto trvalého pobytu (sídlo) vlastníka

Účastník právneho vzťahu:

Vlastník

1 Bratislavský samosprávny kraj, Sabinovská 16, Bratislava, PSČ 820 05,  
SR

1 / 1

IČO :

Tituly nadobudnutia LV:

Žiadosť č.4793/02 zo dňa 12.12.02-Delimitačný protokol

Žiadosť o zápis stavby č.k.:RSS/2003/5621-2/Kul zo dňa 23.1.03

ČASŤ C: ŤARCHY

Bez zápisu.

Iné údaje:

1 Žiadosť o zmenu sídla zo dňa 22.7.2006 - R-560/2006.

Poznámka:

Bez zápisu.







## Stredná odborná škola. Svätoplukova 2. Bratislava

Škola má do správy zverenú budovu **súpisné číslo 883** situovanú na pozemku parcelné číslo 9747/2 evidované na LV č. 1390 pre katastrálne územie BA – Nivy vo vlastníckom podiele 1/1. Nehnuteľný majetok nie je poistený.

Účtovná hodnota nehnuteľného majetku v správe školy k 31.12.2015 je :

- stavieb 573.764,32 €
- pozemkov 52.233,95 €.

Prehľad zmlúv o nájme nebytového priestoru platných v roku 2015

<i>nájomca</i>	<i>predmet nájmu+výmera v m2</i>	<i>doba nájmu od - do</i>	<i>ročná výška nájmu v €</i>
DAVE	nebytové priestory - 38,10 m2	15.6.2006 - 31.05.2015	1 771,00 €
FEKI	učebňa č. 117 - 59,40 m2	1.1.2010 - neurčito	2,10 €/hod
FEKI	nebytové priestory - 38,10 m2	1.1.2010 - neurčito	3 543,60 €
Čarovné ostrohy	telocvičňa - 198 m2	1.7.2010 - neurčito	5,30 €/hod
Čahojová Jana	1/4 telocvične - 49,5 m2	13.7.2005 - neurčito	1,66 €/hod
OneCom	1/4 šk. knižnice - 9 m2	1.4.2014 - 28.02.2015	1 080,- €
Sl. asociácia kung-fu	telocvičňa - 198 m2	3.9.2007 - neurčito	6,64 €/hod
Magyaricsová Hana	školský bufet - 38,10 m2	1.9.2009 - neurčito	573,02 €
Maríková Anna	výdajňa stravy + jedáleň 198 m2	1.4.2013 - neurčito	500,00 €
SIRIUS	telocvičňa - 198 m2	1.11.2013 - neurčito	6,30 €/hod







## VÝPIS Z KATASTRA NEHNUTEĽNOSTÍ

Okres: Bratislava II  
 Obec: BA-m.č. RUŽINOV  
 Katastrálne územie: Nivy

Vytvorené cez katastrálny portál

Dátum vyhotovenia 12.01.2016  
 Čas vyhotovenia: 11:11:49

## VÝPIS Z LISTU VLASTNÍCTVA č. 1390

ČASŤ A: MAJETKOVÁ PODSTATA

## PARCELY registra "C" evidované na katastrálnej mape

Parcelné číslo	Výmera v m2	Druh pozemku	Spôsob využ. p.	Umiest. pozemku	Právny vzťah	Druh ch.n.
9747/ 2	1124	Zastavané plochy a nádvoria	16	1		

Legenda:

Spôsob využívania pozemku:

16 - Pozemok, na ktorom je postavená nebytová budova označená súpisným číslom

Umiestnenie pozemku:

1 - Pozemok je umiestnený v zastavanom území obce

## Stavby

Súpisné číslo	na parcele číslo	Druh stavby	Popis stavby	Druh ch.n.	Umiest. stavby
883	9747/ 2	11	SOU BA Svätopluk.2		1

Legenda:

Druh stavby:

11 - Budova pre školstvo, na vzdelávanie a výskum

Kód umiestnenia stavby:

1 - Stavba postavaná na zemskom povrchu

## ČASŤ B: VLASTNÍCI A INÉ OPRÁVNENÉ OSOBY

Por. číslo Priezvisko, meno (názov), rodné priezvisko, dátum narodenia, rodné číslo (IČO) a Spoluvlastnícky podiel miesto trvalého pobytu (sídlo) vlastníka

Účastník právneho vzťahu:

Vlastník

1 Bratislavský samosprávny kraj, Sabinovská 16, Bratislava, PSČ 820 05, SR

1 / 1

IČO :

Tituly nadobudnutia LV:

Žiadosť č.4793/02 zo dňa 9.12.02-Delimitačný protokol

## ČASŤ C: ŤARCHY

Bez zápisu.

Iné údaje:

1 Žiadosť o zmenu sídla zo dňa 22.7.2006 - R-560/2006.

Poznámka:

Bez zápisu.





### Stredná umelecká škola scénického výtvarníctva, Sklenárova 7, Bratislava

V správe školy sa nachádzajú nehnuteľnosti evidované na LV č. 308 pre katastrálne územie BA – Nivy a to :

- budova školy – **súpisné číslo 1354** situovaná na pozemku parcelné číslo 15303/1
- budova telocvične – **súpisné číslo 1354** situovaná na pozemku parcelné číslo 15303/19
- pozemok parcelné číslo 15303/4 – dvor školy.

Budovy má organizácia poistené, výška poistného je 282,- eur.

Účtovná hodnota nehnuteľného majetku v správe školy k 31.12.2015 je :

- stavieb 104.217,75 €
- pozemkov 61.500,04 €.

#### Prehľad zmlúv o nájme nebytového priestoru platných v roku 2015

nájomca	predmet nájmu+výmera v m2	doba nájmu od - do	ročná výška nájmu v €
SUŠ SV	rohože	celý rok 2015	131,18 €
Coca - cola HBC s.r.o.	plocha pod nápojový automat, 0,4 m2	celý rok 2015	199,16 €
Dalmayr Koffe	plocha pod nápojový automat, 0,6 m2	celý rok 2015	79,68 €
OZ ZSŠ	telocvičňa	celý rok 2015	1 327,76 €
SUŠ SV	prenájom nebyt. priestoru, ateliery	celý rok 2015	8 564,30 €
SUŠ SV	tel. prístroj + tel. linka	celý rok 2015	239,95 €
BM system	nebytový priestor - učebňa	celý rok 2015	331,94 €
Eva Tomášková	byt	celý rok 2015	820,36 €



## VÝPIS Z KATASTRA NEHNUTEĽNOSTÍ

Okres: Bratislava II  
Obec: BA-m.č. RUŽINOV  
Katastrálne územie: Nivy

Vytvorené cez katastrálny portál

Dátum vyhotovenia 12.01.2016  
Čas vyhotovenia: 11:38:59

### VÝPIS Z LISTU VLASTNÍCTVA č. 308

ČASŤ A: MAJETKOVÁ PODSTATA

#### PARCELY registra "C" evidované na katastrálnej mape

Parcelné číslo	Výmera v m <sup>2</sup>	Druh pozemku	Spôsob využ. p.	Umiest. pozemku	Právny vzťah	Druh ch.n.
15303/ 1	687	Zastavané plochy a nádvorí	16	1		
15303/ 4	6055	Zastavané plochy a nádvorí	18	1		
15303/ 19	715	Zastavané plochy a nádvorí	16	1		

Legenda:

Spôsob využívania pozemku:

18 - Pozemok, na ktorom je dvor

16 - Pozemok, na ktorom je postavená nebytová budova označená súpisným číslom

Umiestnenie pozemku:

1 - Pozemok je umiestnený v zastavanom území obce

#### Stavby

Súpisné číslo	na parcele číslo	Druh stavby	Popis stavby	Druh ch.n.	Umiest. stavby
1354	15303/ 1	11	Združ.str.šk.Skl.		1
1354	15303/ 19	19	Telocvičňa		1

Legenda:

Druh stavby:

11 - Budova pre školstvo, na vzdelávanie a výskum

19 - Budova pre šport a rekreačné účely

Kód umiestnenia stavby:

1 - Stavba postavaná na zemskom povrchu

#### ČASŤ B: VLASTNÍCI A INÉ OPRÁVNENÉ OSOBY

Por. číslo Priezvisko, meno (názov), rodné priezvisko, dátum narodenia, rodné číslo (IČO) a Spoluvlastnícky podiel  
miesto trvalého pobytu (sídlo) vlastníka

Účastník právneho vzťahu:

Vlastník

1 Bratislavský samosprávny kraj, Sabinovská 16, Bratislava, PSČ 820 05,  
SR

1 / 1

IČO :

Tituly nadobudnutia LV:

Žiadosť č.4793/02 zo dňa 12.12.02-Delimitačný protokol

Žiadosť o zápis stavby- RSS/2003/9012-2/Kul zo dňa 31.3.03

#### ČASŤ C: ŤARCHY

Bez zápisu.

Iné údaje:

GP č.57/03 z 3.2.03

1 Žiadosť o zmenu sídla zo dňa 22.7.2006 - R-560/2006.


Poznámka:

Bez zápisu.





Organizácia	Okres	Obec	Kat. územie
Katastrálny úrad v Bratislave Správa katastra pre hl. m. SR BA, B-Ružová dolina 27	Bratislava II	BA-m.č. RUŽINOV	Nivy
	Číslo zákazky 9/2224/2012	Mapový list č. BRATISLAVA 8-0/21, 8-0/23	Mierka 1 : 1000 Kód 1
<b>KÓPIA KATASTRÁLNEJ MAPY</b> na parcelách 15303/1-4, 8, 9, 10, 19--			
Vyhotožil			
Dňa	Meno		
03.05.2012	Marianna Kontilová <i>Marianna Kontilová</i>		



## Spojená škola, Tokajicka 24, Bratislava

V správe školy sú budovy a pozemky evidované na

LV č. 5507 pre katastrálne územie BA – Ružinov a to :

- budova **súpisné číslo 94** (šk.pavilón „D“) situovaná na pozemku parcelné číslo 15643/4 a 15643/13;
- budova **súpisné číslo 95** (šk.pavilón „E“) situovaná na pozemku parcelné číslo 15643/2 a 15643/14;
- budova **súpisné číslo 96** (šk.pavilón „C“) situovaná na pozemku parcelné číslo 15646/3;
- budova súpisné číslo 97 (šk.pavilón „B“) situovaná na pozemku parcelné číslo 15646/2;
- budova súpisné číslo 98 (šk.pavilón „A“) situovaná na pozemku parcelné číslo 15646/1.
- pozemky tvoriace areál školy na *Tokajickej ul. 24*;
- pozemky, parcelné číslo 15 288/17 a 15/288/64 vedené ako dvor.

LV č. 2863 pre katastrálne územie BA- Trnávka a to :

- **dielne na Galvaniho 2/A** – dielne súpisné číslo **3972** situované na pozemku parcelné číslo 17007/27 a 17007/28 a pozemok parcelné číslo 17007/29. Na Okresnom súde Bratislava II. podaná žaloba vo veci určenia vlastníckeho práva k nehnuteľnostiam. Pojednávanie odročené na neurčito. Súd sa musí vysporiadať s navrhovaným okruhom účastníkov konania a potom vytýči termín ďalšieho pojednávania.

Nehnutel'ný majetok nie je poistený.

Účtovná hodnota nehnuteľného majetku v správe školy k 31.12.2015 je :

- stavieb 668.376,57 €
- pozemkov 920.447,31 €
- 

### Prehľad zmlúv o nájme nebytového priestoru platných v roku 2015

nájomca	predmet nájmu+výmera v m2	doba nájmu od - do	ročná výška nájmu v €
Zoltán Tóth	Plocha pod kávomatom 2 m2	1.9.2007-neurčitá	99,92 €
STOMAMED	Zubná ambulancia 35 m2	1.11.2007-neurčitá	2 067,49 €
Jozef Šajmír	Výroba nábytku 130 m2	1.7.2013-neurčitá	3 187,20 €
Roman Janda	Drevárska výroba 150 m2	1.7.2013-neurčitá	5 976,00 €
VeV, s.r.o.	Výroba obalov 126 m2	1.7.2013-30.9.2014	4 536,00 €



budova súpisné číslo 98 – školský pavilón „A“



budova súpisné číslo 97 – školský pavilón „B“





budova súpisné číslo 96 – školský pavilón „C“



budova súpisné číslo 95 – školský pavilón „D“





budova súpisné číslo 94 – školský pavilón „E“



budovy dielní na Galvaniho 2/A



## VÝPIS Z KATASTRA NEHNUTEĽNOSTÍ

Okres: Bratislava II

Vytvorené cez katastrálny portál

Obec: BA-m.č. RUŽINOV

Dátum vyhotovenia 21.01.2016

Katastrálne územie: Ružinov

Čas vyhotovenia: 09:34:02

## VÝPIS Z LISTU VLASTNÍCTVA č. 5507

ČASŤ A: MAJETKOVÁ PODSTATA

## PARCELY registra "C" evidované na katastrálnej mape

Parcelné číslo	Výmera v m <sup>2</sup>	Druh pozemku	Spôsob využ. p.	Umiest. pozemku	Právny vzťah	Druh ch.n.
1036/ 2	18129	Ostatné plochy	37	1		
1036/ 4	4146	Zastavané plochy a nádvorí	16	1		
1214/ 4	16	Zastavané plochy a nádvorí	16	1		
1215/ 22	282	Zastavané plochy a nádvorí	18	1		
3281/ 35	1017	Zastavané plochy a nádvorí	18	1		
3282/ 2	7138	Ostatné plochy	37	1		, 501
3282/ 5	4594	Zastavané plochy a nádvorí	16	1		
15288/ 17	5483	Zastavané plochy a nádvorí	18	1		
15288/ 64	1610	Zastavané plochy a nádvorí	18	1		
15643/ 13	103	Zastavané plochy a nádvorí	16	1		
15643/ 14	179	Zastavané plochy a nádvorí	16	1		
15646/ 1	356	Zastavané plochy a nádvorí	16	1		
15646/ 2	390	Zastavané plochy a nádvorí	16	1		
15646/ 3	390	Zastavané plochy a nádvorí	16	1		
15675/ 88	3470	Zastavané plochy a nádvorí	16	1		
15675/ 89	3662	Zastavané plochy a nádvorí	25	1		
15675/ 90	2324	Zastavané plochy a nádvorí	25	1		

Legenda:

Spôsob využívania pozemku:

37 - Pozemok, na ktorom sú skaly, svahy, rokliny, výmole, vysoké medze s krovím alebo kamením a iné plochy, ktoré neposkytujú trvalý úžitok

18 - Pozemok, na ktorom je dvor

16 - Pozemok, na ktorom je postavená nebytová budova označená súpisným číslom

25 - Pozemok, na ktorom je postavená ostatná inžinierska stavba a jej súčasť

Druh chránenej nehnuteľnosti:

501 - Chránená vodohospodárska oblasť

Umiestnenie pozemku:

1 - Pozemok je umiestnený v zastavanom území obce

## Stavby

Súpisné číslo	na parcele číslo	Druh stavby	Popis stavby	Druh ch.n.	Umiest. stavby
94	15643/ 4	20	školský pavilon D		1
Právny vzťah k parcele na ktorej leží stavba 94 nie je evidovaný na liste vlastníctva.					
94	15643/ 13	20	Školský pavilon D		1
95	15643/ 2	20	školský pavilon E		1



## Stavby

Súpisné číslo	na parcele číslo	Druh stavby	Popis stavby	Druh ch.n.	Umiest. stavby
Právny vzťah k parcele na ktorej leží stavba 95 nie je evidovaný na liste vlastníctva.					
95	15643/ 14	20	Školský pavilon E		1
96	15646/ 3	20	školský pavilon C		1
97	15646/ 2	20	školský pavilon B		1
98	15646/ 1	20	školský pavilon A		1
889	1036/ 4	20	gymn.na Tomaš.ul.		1
1086	15675/ 88	20	SPŠStav.-Drieňová		1
3232	1213	20	gymn.-Ostredkova ul.		1
Právny vzťah k parcele na ktorej leží stavba 3232 nie je evidovaný na liste vlastníctva.					
3232	1214/ 1	20	gymn.-Ostredkova ul.		1
Právny vzťah k parcele na ktorej leží stavba 3232 nie je evidovaný na liste vlastníctva.					
3232	1214/ 4	20	gymn.-Ostredkova ul.		1
5866	3282/ 5	20	Učňovské dielne		1

Legenda:

Druh stavby:

20 - Iná budova

Kód umiestnenia stavby:

1 - Stavba postavaná na zemskom povrchu

### ČASŤ B: VLASTNÍCI A INÉ OPRÁVNENÉ OSOBY

Por. číslo Príezvisko, meno (názov), rodné priezvisko, dátum narodenia, rodné číslo (IČO) a Spoluvlastnícky podiel miesta trvalého pobytu (sídlo) vlastníka

Účastník právneho vzťahu:

Vlastník

1 Bratislavský samosprávny kraj, Sabinovská 16, Bratislava, PSČ 820 05,  
SR

1 / 1

IČO :

Titul nadobudnutia Ž.č.100241/2007-SEM/43 zo dňa 9.11.2007

Titul nadobudnutia Žiadosť č.100275/2012-PRA/16 zo dňa 23.03.2012 o zápis pozemkov registra C KN parc.č.15288/17, 15288/64, 15643/13, 15643/14, 15646/1, 15646/2, 15646/3, Delimitačný protokol č.9/2012, Reg.č. 77/2012-4220-2040, Potvrdenie o zverejnení zo dňa 19.03.2012, Z-5556/12

Tituly nadobudnutia LV:

Žiadosť o zápis podľa zákona č.446/2001 Z.z.,Delimitačný protokol z 25.10.2002

žiadosť o zápis č.4793/2002 z 10.12.2002

Delimitačný protokol z 10.7.2002

Delimitačný protokol,Žiadosť č.4793/2002 z 12.12.2002

Delimitačný protokol z 22.10.2002

Dodatok č.1 k delimitačnému protokolu z 25.3.2003

Kúpa V-518/05 zo dňa 13.7.2005

### ČASŤ C: ŤARCHY

Por.č.:

Predkupné právo v prospech Slovnaft, a.s. Bratislava /31322832/ na parc.č.3282/5 a s.č.5866 a inž.siete, 3281/35, 3282/2 alebo len na ich časť na dobu 15 rokov podľa V-518/05 zo dňa 13.7.2005

Vecné bremeno-právo vstupu na parc.č.3282/5,3281/35,

3282/2 za účelom prevádzkovania inž.sietí, ich opráv a umožniť prístup hasičským zborom pre SLOVNAFT, a.s. Bratislava/31322832/ podľa V-518/05 zo dňa 13.7.2005

Právo vstupu na parc.č.3281/2, 3282/8 v rozsahu vyznačenom v GP č.47/2004 pre Bratislavský samosprávny kraj /36063606/ za účelom opráv,prevádzkovania inž.sietí a umožnenie prístupu hasičským zborom podľa V-518/05 zo dňa 13.7.2005

Iné údaje:

1 Žiadosť o zmenu sídla zo dňa 22.7.2006 - R-560/2006.

Poznámka:

Bez zápisu.

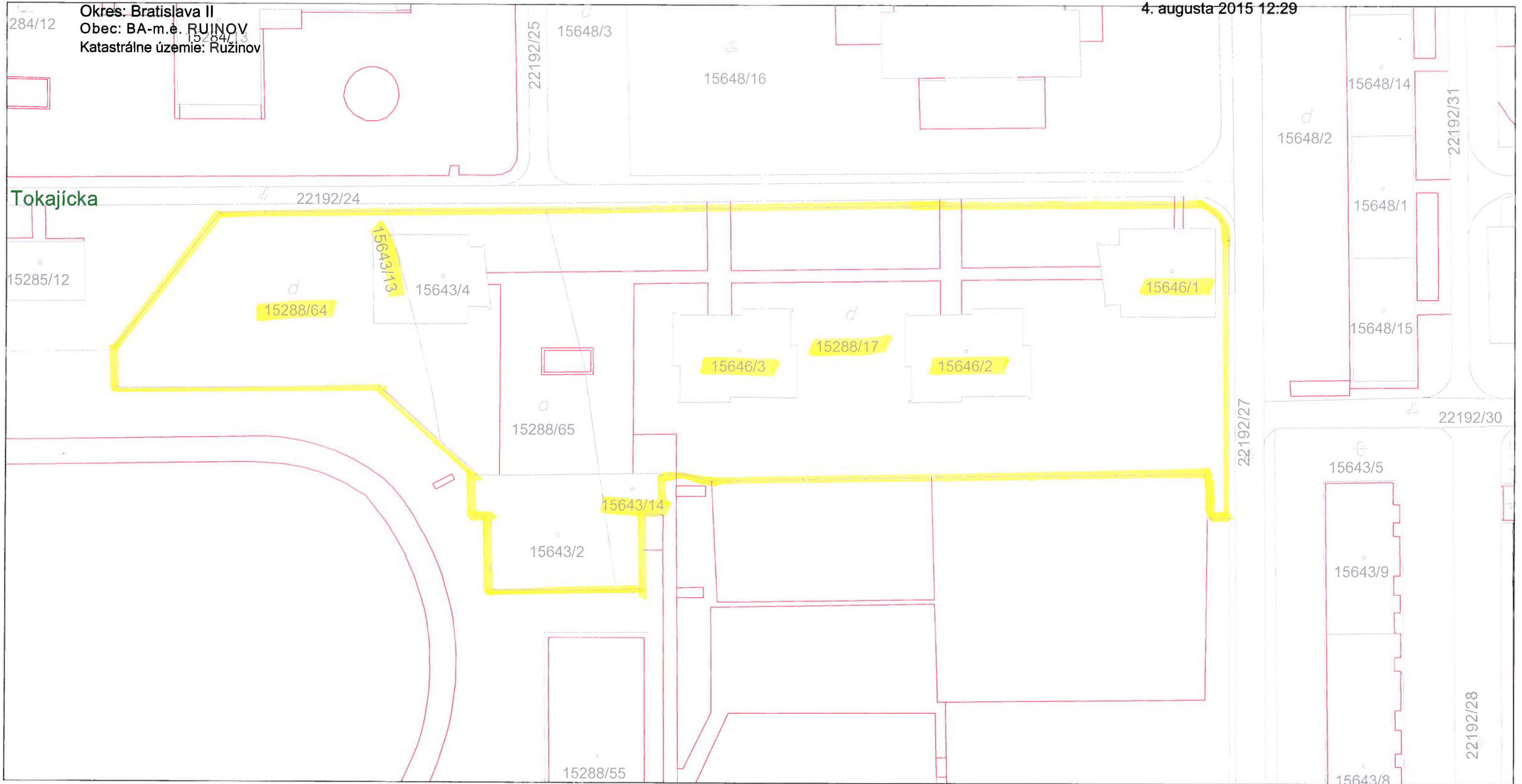
Tokajicka 24

Úrad geodézie, kartografie a katastra Slovenskej republiky

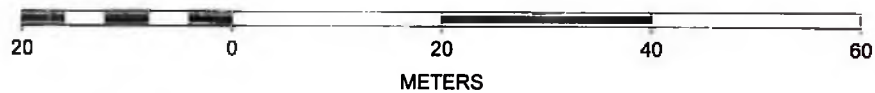
# Informatívna kópia z mapy

Vytvorené cez katastrálny portál

4. augusta 2015 12:29



SCALE 1 : 721





## VÝPIS Z KATASTRA NEHNUTEĽNOSTÍ

Okres: Bratislava II

Vytvorené cez katastrálny portál

Obec: BA-m.č. RUŽINOV

Dátum vyhotovenia 12.12.2015

Katastrálne územie: Trnávka

Čas vyhotovenia: 16:15:52

## VÝPIS Z LISTU VLASTNÍCTVA č. 2863

ČASŤ A: MAJETKOVÁ PODSTATA

## PARCELY registra "C" evidované na katastrálnej mape

Parcelné číslo	Výmera v m <sup>2</sup>	Druh pozemku	Spôsob využ. p.	Umiest. pozemku	Právny vzťah	Druh ch.n.
14796/ 1	836	Zastavané plochy a nádvorí	16	1		
14796/ 3	835	Zastavané plochy a nádvorí	15	1		
14800/ 3	961	Zastavané plochy a nádvorí	22	1		
14800/ 8	40	Ostatné plochy	37	1		
14800/ 11	5	Zastavané plochy a nádvorí	22	1		
Právny vzťah k stavbe evidovanej na pozemku 14800/ 11 je evidovaný na liste vlastníctva číslo 3648.						
14800/ 12	6	Zastavané plochy a nádvorí	22	1		
14801/ 2	1194	Zastavané plochy a nádvorí	16	1		
14801/ 4	6936	Zastavané plochy a nádvorí	18	1		
14801/ 6	873	Zastavané plochy a nádvorí	25	1		
14801/ 7	12	Zastavané plochy a nádvorí	25	1		
14801/ 20	10068	Zastavané plochy a nádvorí	18	1		
14801/ 21	32	Zastavané plochy a nádvorí	18	1		
14801/ 22	4041	Zastavané plochy a nádvorí	99	1		
14801/ 28	3478	Zastavané plochy a nádvorí	18	1		
14801/ 29	1538	Zastavané plochy a nádvorí	18	1		
14801/ 30	2774	Zastavané plochy a nádvorí	18	1		
14801/ 33	2812	Zastavané plochy a nádvorí	99	1		
14801/ 34	634	Ostatné plochy	37	1		
14801/ 37	1963	Zastavané plochy a nádvorí	18	1		
14801/ 48	18	Zastavané plochy a nádvorí	99	1		
14801/ 49	18	Zastavané plochy a nádvorí	99	1		
14801/ 50	18	Zastavané plochy a nádvorí	99	1		
14801/ 51	18	Zastavané plochy a nádvorí	99	1		
14801/ 52	19	Zastavané plochy a nádvorí	99	1		
14801/ 53	18	Zastavané plochy a nádvorí	99	1		
14801/ 54	18	Zastavané plochy a nádvorí	99	1		
14801/ 55	18	Zastavané plochy a nádvorí	99	1		

## PARCELY registra "C" evidované na katastrálnej mape

Parcelné číslo	Výmera v m2	Druh pozemku	Spôsob využ. p.	Umiest. pozemku	Právny vzťah	Druh ch.n.
14801/ 56	18	Zastavané plochy a nádvoria	99	1		
14801/ 60	18	Zastavané plochy a nádvoria	99	1		
14801/ 61	17	Zastavané plochy a nádvoria	99	1		
14801/ 62	18	Zastavané plochy a nádvoria	99	1		
14959/ 1	10075	Zastavané plochy a nádvoria	16	1		
14959/ 5	433	Zastavané plochy a nádvoria	99	1		
14959/ 9	908	Zastavané plochy a nádvoria	99	1		
16931/ 8	1266	Zastavané plochy a nádvoria	16	1	5	
16931/ 23	566	Ostatné plochy	37	1		
16934/ 6	1631	Zastavané plochy a nádvoria	17	1		
16934/ 30	100	Zastavané plochy a nádvoria	99	1		
<b>17007/ 27</b>	1259	Zastavané plochy a nádvoria	99	1		
<b>17007/ 28</b>	1239	Zastavané plochy a nádvoria	99	1		
<b>17007/ 29</b>	3991	Zastavané plochy a nádvoria	99	1		

Legenda:

Spôsob využívania pozemku:

99 - Pozemok využívaný podľa druhu pozemku

15 - Pozemok, na ktorom je postavená bytová budova označená súpisným číslom

22 - Pozemok, na ktorom je postavená inžinierska stavba - cestná, miestna a účelová komunikácia, lesná cesta, poľná cesta, chodník, nekryté parkovisko a ich súčasti

37 - Pozemok, na ktorom sú skaly, svahy, rokliny, výmole, vysoké medze s krovím alebo kamením a iné plochy, ktoré neposkytujú trvalý úžitok

17 - Pozemok, na ktorom je postavená budova bez označenia súpisným číslom

18 - Pozemok, na ktorom je dvor

16 - Pozemok, na ktorom je postavená nebytová budova označená súpisným číslom

25 - Pozemok, na ktorom je postavená ostatná inžinierska stavba a jej súčasti

Umiestnenie pozemku:

1 - Pozemok je umiestnený v zastavanom území obce

Právny vzťah:

5 - Vlastník pozemku nie je vlastníkom stavby postavenej na tomto pozemku (pozemkoch)

### Stavby

Súpisné číslo	na parcele číslo	Druh stavby	Popis stavby	Druh ch.n.	Umiest. stavby
3325	14959/ 9	20	združ.str.škola.dr.		1
3776	14801/ 6	20	prev.budova		1
<b>3972</b>	<b>17007/ 27</b>	20	STAVBA		1
<b>3972</b>	<b>17007/ 28</b>	20	STAVBA		1
4346	14796/ 1	20	STAVBA		1
4346	14801/ 48	20	GARáž		1
4346	14801/ 49	20	garáž		1
4346	14801/ 50	20	garáž		1
4346	14801/ 51	20	garáž		1
4346	14801/ 52	20	garáž		1
4346	14801/ 53	20	gaRáž		1
4346	14801/ 54	20	garáž		1
4346	14801/ 55	20	garáž		1
4346	14801/ 56	20	garáž		1
4346	14801/ 60	20	garáž		1
4346	14801/ 61	20	garáž		1
4346	14801/ 62	20	garáž		1
4348	14796/ 3	20	internát SOŠD		1
4348	14801/ 2	20	učilište-kuchyňa		1
5270	14801/ 33	20	škola		1



## Stavby

Súpisné číslo	na parcele číslo	Druh stavby	Popis stavby	Druh ch.n.	Umiest. stavby
5315	16934/ 6	20	dielne SOU staveb.		1
5795	14801/ 22	20	dielne		1
	14959/ 5	20	STAVBA		1

Legenda:

Druh stavby:

20 - Iná budova

Kód umiestnenia stavby:

1 - Stavba postavaná na zemskom povrchu

### ČASŤ B: VLASTNÍCI A INÉ OPRÁVNENÉ OSOBY

Por. číslo Priezvisko, meno (názov), rodné priezvisko, dátum narodenia, rodné číslo (IČO) a Spoluvlastnícky podiel miesto trvalého pobytu (sídlo) vlastníka

Účastník právneho vzťahu:

Vlastník

1 Bratislavský samosprávny kraj, Sabinovská 16, Bratislava, PSČ 820 05,  
SR

1 / 1

IČO :

Titul nadobudnutia Delimitačný protokol zo dňa 6.6.2003

Titul nadobudnutia Rozh.č.X-206/08zo dňa 1.4.2008

Tituly nadobudnutia LV:

Žiadosť č.4793/02 zo dňa 9.12.2002

Žiadosť č.4793/02 zo dňa 9.12.2002

Žiadosť č.4793/2002 zo dňa 9.12.2002

Žiadosť č.4793/2002 zo dňa 9.12.2002 -pvz-402/03

Delimitačný protokol zo dňa 22.11.2002

Žiadosť č.4793/2002 zo dňa 12.12.2002

Žiadosť č.2945/2003 zo dňa 14.4.2003

Žiadosť č.ORGSM 76/22/2004 zo dňa 1.4.2004

Zámena podľa V-5716/05 zo dňa 19.1.2006

Žiadosť o zápis do KN zo dňa 8.8.2006

Rozh.č.X-718/06 zo dňa 2.4.2007

### ČASŤ C: ŤARCHY

Por.č.:

Vecné bremeno-právo prechodu a prejazdu cez parc.č. 14800/3,14801/4,28,29 v prospech AGROCONS IPOS-Z, spol.s r.o. IČO 31395104 na parc.č.14803/5,16,17,18,19,20 vl.parciel a stavieb s.č.1017 na nich podľa V-7531/03 zo dňa 28.1.2004

Vecné bremeno-právo prechodu a prejazdu cez pozemky p.č.

14800/3 zast.pl.o výmere 941m2,p.č.14801/4 zast.pl.o výmere 8760m2,p.č.14801/28 zast.pl.o výmere 3478m2,

p.č.14801/29 zast.pl.o výmere 1466m2 v prospech vlastníka pozemkov p.č.14801/3 zast.pl.o výmere

594m2,p.č.14801/5 zast.pl. o výmere 570m2,p.č.14801/65 zast.pl. o výmere 2390m2 a stavieb s.č.4347 na

pozemku p.č.14801/5 a s.č.5269 na pozemku 14801/3 podľa zámennej zmluvy a zmluvy o zriadení vec.bremena podľa V-5716/05 zo dňa 19.1.2006

- 1 Vecné bremeno - spočívajúce v povinnosti povinného z vecného bremena ako vlastníka pozemku registra C KN parc.č. 14801/20 strpieť na časti zaťaženej nehnuteľnosti v zmysle GP č. 1099/2012 (ov.č. 2185/2012):
  - zriadenie a uloženie elektroenergetickej stavby
  - užívanie, prevádzkovanie, údržbu, opravy, úpravy, rekonštrukcie, stavebné úpravy elektroenergetickej stavby, jej odstránenie a za tým účelom vstup, prechod a prejazd peši, motorovými a nemotorovými dopravnými prostriedkami, strojmi a mechanizmami oprávneným a ním povereným osobám v prospech Západoslovenská distribučná, a.s. (IČO: 36361518), podľa V-29767/13 zo 14.01.2014

Iné údaje:

LV č.1885-stavba na parc.č.14793/8 - pvz-161/92

- 1 Žiadosť o zmenu sídla zo dňa 22.7.2006 - R-560/2006.
- 1 GP č. 56/2006
- 1 Zápis GP-1092/2009

Poznámka:

Bez zápisu.

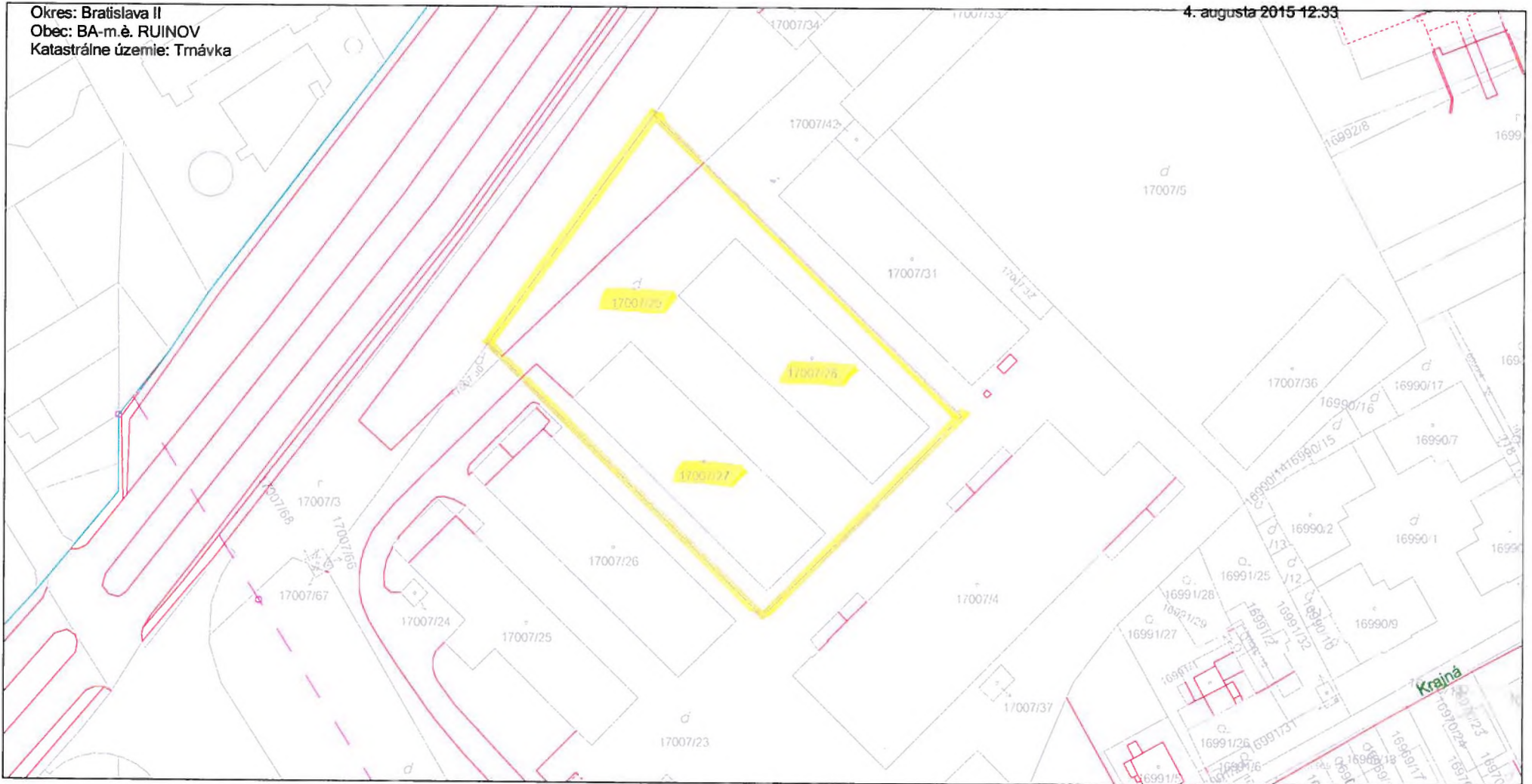
Úrad geodézie, kartografie a katastra Slovenskej republiky

# Informatívna kópia z mapy

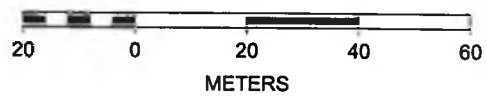
Vytvorené cez katastrálny portál

Okres: Bratislava II  
Obec: BA-m.č. RUI NOV  
Katastrálne územie: Trnávka

4. augusta 2015 12:33



SCALE 1 : 1 356





## Stredná odborná škola. Račianska 105. Bratislava

Škola vykonáva správu budovy **súpisné číslo 1531** situovanú na pozemku parcelné číslo 13132/2 evidovanej na LV č. 4196 pre katastrálne územie BA – Nové Mesto. Vlastnícky podiel BSK je 1/1. Nehnutelný majetok nie je poistený.

Účtovná hodnota nehnuteľného majetku v správe školy k 31.12.2015 je :

- stavieb 664.479,39 €
- pozemkov 1.268.007,70 €.

Prehľad zmlúv o nájme nebytového priestoru platných v roku 2015

<i>nájomca</i>	<i>predmet nájmu+výmera v m2</i>	<i>doba nájmu od - do</i>	<i>ročná výška nájmu v €</i>
Mgr. Igor Uher	prenájom telocvične /264 m2	01.01.2013- neurčitá	255,64 €
Atletický klub STV Ba	prenájom telocvične /264 m2	12.01.2015-31.03.2015	480,00 €
Atletický klub STV Ba	prenájom telocvične /264 m2	02.11.2014-22.12.2015	360,00 €
GERnetic SK, s.r.o.	prenájom nebyt,priestoru	19.02.2015-19.02.2015	135,00 €
GERnetic SK, s.r.o.	prenájom nebyt,priestoru	15.04.2015-16.04.2015	270,00 €
GERnetic SK, s.r.o.	prenájom nebyt,priestoru	09.10.2015-09.10.2015	135,00 €
Gorel Ján	prenájom nebyt,priestoru	01.04.2015-30.06.2015	540,00 €
Gorel Ján	prenájom nebyt,priestoru	01.07.2015-30.09.2015	540,00 €
Ján Škoda	prenájom nebyt,priestoru	01.01.2013- neurčitá	403,50 €
Atletický klub STV Ba	prenájom telocvične /264 m2	02.11.2015-22.12.2015	360,00 €
Gorel Ján	prenájom nebyt,priestoru	01.10.2015-31.12.2015	540,00 €



Hlavná budova, súpisné číslo 1531



Budova telocvične



Ostatné stavby - prístavba, súpisné číslo 1531



Úrad geodézie, kartografie a katastra Slovenskej republiky  
**VÝPIS Z KATASTRA NEHNUTEĽNOSTÍ**

Okres: Bratislava III

Vytvorené cez katastrálny portál

Obec: BA-m.č. NOVÉ MESTO

Dátum vyhotovenia 12.12.2015

Katastrálne územie: Nové Mesto

Čas vyhotovenia: 15:51:43

**VÝPIS Z LISTU VLASTNÍCTVA č. 4196**

ČASŤ A: MAJETKOVÁ PODSTATA

**PARCELY registra "C" evidované na katastrálnej mape**

<i>Parcelné číslo</i>	<i>Výmera v m2</i>	<i>Druh pozemku</i>	<i>Spôsob využ. p.</i>	<i>Umiest. pozemku</i>	<i>Právny vzťah</i>	<i>Druh ch.n.</i>
11758/ 2	1684	Zastavané plochy a nádvorí	18	1		
11758/ 5	1125	Zastavané plochy a nádvorí	16	1		
11758/ 20	191	Zastavané plochy a nádvorí	18	1		
11914	622	Zastavané plochy a nádvorí	16	1		
11915/ 1	4902	Zastavané plochy a nádvorí	16	1		
11915/ 2	602	Zastavané plochy a nádvorí	16	1		
11962/ 19	935	Ostatné plochy	30	1		
11962/ 24	135	Ostatné plochy	30	1		
12140	827	Zastavané plochy a nádvorí	16	1		
12142/ 11	12307	Zastavané plochy a nádvorí	15	1		
12143	682	Zastavané plochy a nádvorí	15	1		
13081/ 1	11798	Zastavané plochy a nádvorí	18	1		
13081/ 2	1015	Zastavané plochy a nádvorí	16	1		
13081/ 3	879	Zastavané plochy a nádvorí	16	1		
13081/ 4	223	Zastavané plochy a nádvorí	17	1		
13081/ 9	339	Zastavané plochy a nádvorí	16	1		
<b>13132/ 2</b>	9716	Zastavané plochy a nádvorí	16	1		
13145/ 1	2357	Zastavané plochy a nádvorí	16	1		
13145/ 20	2482	Zastavané plochy a nádvorí	18	1		
13145/ 21	1405	Ostatné plochy	30	1		
13418/ 1	1785	Zastavané plochy a nádvorí	16	1		
13418/ 2	9449	Ostatné plochy	30	1		
13418/ 3	14	Zastavané plochy a nádvorí	16	1		
13419/ 1	1924	Zastavané plochy a nádvorí	16	1		
13419/ 2	142	Zastavané plochy a nádvorí	16	1		5
13419/ 3	128	Zastavané plochy a nádvorí	16	1		5
13419/ 4	12333	Zastavané plochy a nádvorí	25	1		
13419/ 5	94	Zastavané plochy a nádvorí	16	1		5
13601/ 13	3581	Zastavané plochy a	17	1		

## PARCELY registra "C" evidované na katastrálnej mape

Parcelné číslo	Výmera v m2	Druh pozemku	Spôsob využ. p.	Umiest. pozemku	Právny vzťah	Druh ch.n.
13601/ 15	2869	nádvoria Zastavané plochy a nádvoria		17		1
13657/127	456	Zastavané plochy a nádvoria		16		1
Právny vzťah k stavbe evidovanej na pozemku 13657/127 je evidovaný na liste vlastníctva číslo 4893.						
13657/128	239	Zastavané plochy a nádvoria		22		1
13657/129	208	Zastavané plochy a nádvoria		22		1
13670/ 2	6649	Zastavané plochy a nádvoria		16		1

Legenda:

Spôsob využívania pozemku:

15 - Pozemok, na ktorom je postavená bytová budova označená súpisným číslom

22 - Pozemok, na ktorom je postavená inžinierska stavba - cestná, miestna a účelová komunikácia, lesná cesta, poľná cesta, chodník, nekryté parkovisko a ich súčasti

17 - Pozemok, na ktorom je postavená budova bez označenia súpisným číslom

30 - Pozemok, na ktorom je ihrisko, štadión, kúpalisko, športová dráha, autokemp, táborisko a iné

18 - Pozemok, na ktorom je dvor

16 - Pozemok, na ktorom je postavená nebytová budova označená súpisným číslom

25 - Pozemok, na ktorom je postavená ostatná inžinierska stavba a jej súčasti

Umiestnenie pozemku:

1 - Pozemok je umiestnený v zastavanom území obce

Právny vzťah:

5 - Vlastník pozemku nie je vlastníkom stavby postavenej na tomto pozemku (pozemkoch)

### Stavby

Súpisné číslo	na parcele číslo	Druh stavby	Popis stavby	Druh ch.n.	Umiest. stavby
1045	13670/ 2		11		1
1143	13145/ 1		11 škola		1
1377	12140		20		1
1377	12143		11 škola		1
1531	13132/ 2		20		1
1532	13081/ 2		11 škola		1
1532	13081/ 3		11 škola		1
1532	13081/ 4		11 škola		1
1532	13081/ 9		11 škola		1
1575	13419/ 1		20		1
1576	13418/ 1		20		1
1576	13418/ 3		11 spojovacia chodba		1
1576	13419/ 5		11 spojovacia chodba		1
1606	11758/ 5		12 Domov sociálnych služieb pre deti		1
1621	11915/ 1		20 prevádzk.budova		1
1622	11914		20 prevádzk.budova		1
3446	13601/ 13		1 mech.dielne		1
11725	17063/ 11		19 športová hala		1
Právny vzťah k parcele na ktorej leží stavba 11725 je evidovaný na liste vlastníctva číslo 2056.					
11726	13419/ 2		7 garáže		1
11727	13419/ 3		11 sklad		1
11859	11915/ 2		20 jedáleň		1
12245	12137		11 školská jedáleň		1
Právny vzťah k parcele na ktorej leží stavba 12245 je evidovaný na liste vlastníctva číslo 1.					

Legenda:

Druh stavby:

20 - Iná budova

7 - Samostatne stojaca garáž

1 - Priemyselná budova

12 - Budova zdravotníckeho a sociálneho zariadenia

11 - Budova pre školstvo, na vzdelávanie a výskum

19 - Budova pre šport a rekreačné účely

Kód umiestnenia stavby:



## Stavby

Súpisné číslo na parcele číslo Druh stavby Popis stavby

Druh ch.n. Umiest. stavby

1 - Stavba postavaná na zemskom povrchu

### ČASŤ B: VLASTNÍCI A INÉ OPRÁVNENÉ OSOBY

Por. číslo Priezvisko, meno (názov), rodné priezvisko, dátum narodenia, rodné číslo (IČO) a Spoluvlastnícky podiel miesto trvalého pobytu (sídlo) vlastníka

Účastník právneho vzťahu: Vlastník

1 Bratislavský samosprávny kraj, Sabinovská 16, Bratislava, PSČ 820 05,  
SR

1 / 1

IČO :

Titul nadobudnutia Rozsudok Krajského súdu v Bratislave č. 4 Cob 123/2007-114, 1304114762 zo dňa 28.09.2010, právoplatné a vykonateľné dňa 17.07.2009, Z-16323/10 týkajúci sa vlastníctva pozemku parc.č. 11915/2

Titul nadobudnutia Delimitačný protokol č.8/2012 reg.č.76/2012-4220-2040 zo dňa 13.02.2012, Z-5518/12

#### Tituly nadobudnutia LV:

Delimitačné protokoly zo dňa 14.8.2002

Rozhodnutie č.Star-1644/2003

Rozhodnutie č.Star-2174/2003

Delimitačný protokol zo dňa 29.1.2004

Delimitačný protokol zo dňa 29.1.2004

Žiadosť č. 51/2003 zo dňa 8.1.2003 o zápis stavby, oznámenie č. Val-1889/2002

Žiadosť č. 4701/2003 zo dňa 20.6.2003 o zápis stavieb, rozhodnutie Star-1644/2003 a oznámenie Val-1905/2003 a GP č. 105/2002

Kúpa V-1478/04 zo dňa 2.6.2005

Delimitačný protokol zo dňa 4.12.2003

Rozhodnutie č.X-361/06 zo dňa 12.7.2006

Rozhodnutie č.Star-2081/2005

Žiadosť č. \*\*\*\*\*/\*\*\*\*-SEM/4 zo dňa 19.02.2007

### ČASŤ C: ŤARCHY

Por.č.:

Vecné bremeno - povinnosť strpieť užívanie studne a s tým spojené opravy, údržby a vstup na pozemok p.č.13419/4 v prospech p.č.13208/9 (GP 813/07), podľa V-15312/07 zo dňa 10.7.2007

Iné údaje:

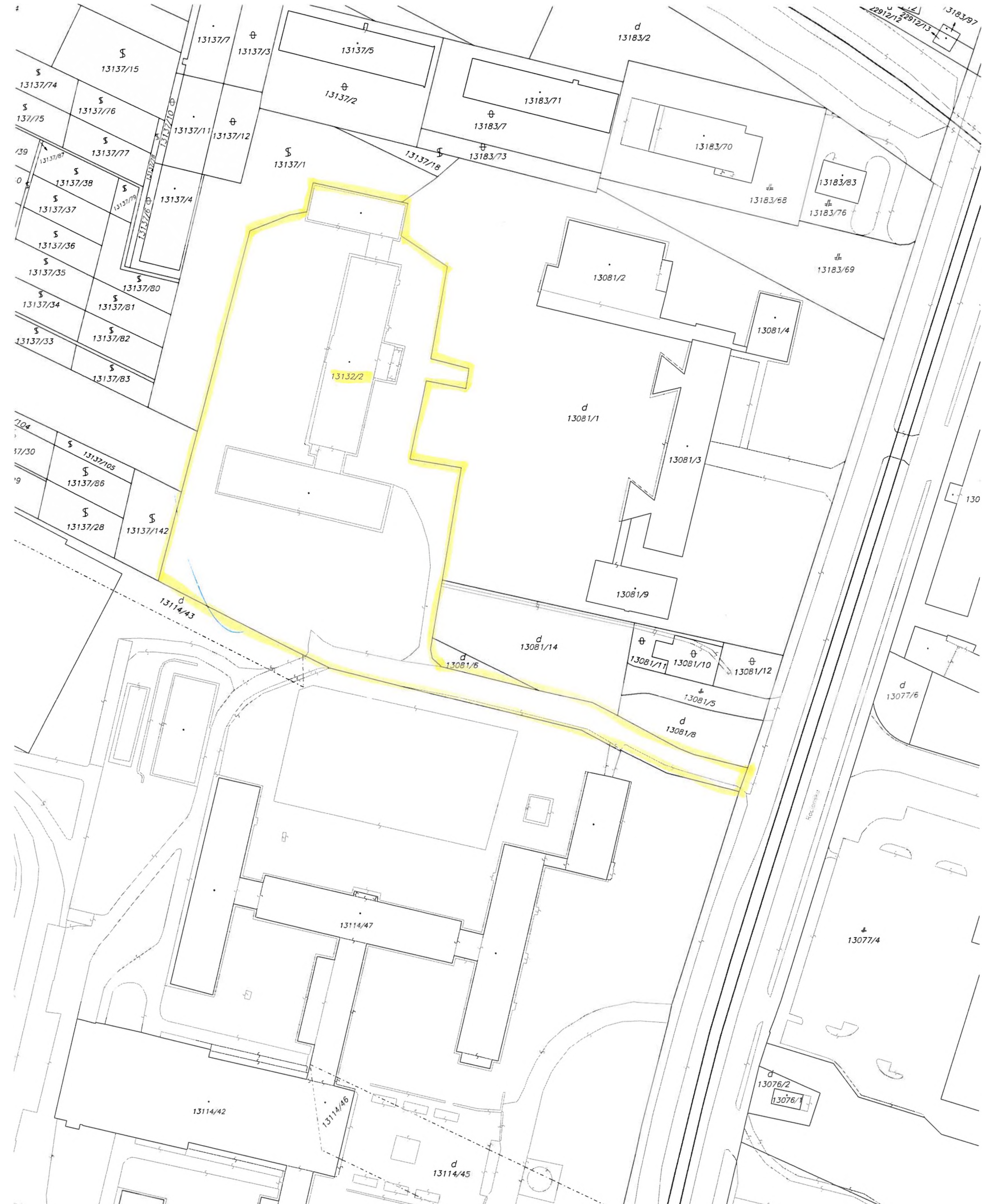
1 Žiadosť o zmenu sídla zo dňa 22.7.2006 - R-560/2006.

1 Zápis GP č. 42/2008

1 Zmena súpisného čísla, potvrdenie č.j. PPaSM 1063/2012-potvr. 18 zo 17.09.2012, Z-15740/12

Poznámka:

Bez zápisu.



Organizácia <b>Katastrálny úrad v Bratislave</b> Správa katastra pre hl. m. SR BA, B-Ružová dolina 27	Okres <b>Bratislava III</b> Číslo záznamy <b>9/2224/2012</b>	Obec <b>BA-m.č. NOVÉ MESTO</b> Mapový list č. <b>PEZINOK 8-8/14, 8-8/32, 8-8/13, 8-8/31</b>	Kat. územie <b>Nové Mesto</b> Mierka <b>1 : 1000</b> Kód <b>2</b>
<b>KÓPIA KATASTRÁLNEJ MAPY</b> na parcelu: <b>13132/2--</b>			
Dňa <b>03.05.2012</b>		Meno <b>Marianna Kontilová</b> <i>Kontilová</i>	
Vyhotovil			



## Stredná odborná škola elektrotechnická, Rybníčná 59, Bratislava

Škola má v správe nehnuteľnosti evidované na LV č. 3103 pre katastrálne územie BA – Vajnory a to :

- budovy školy a telocvične (súpisné číslo 9960) situovaná na pozemku parcelné číslo 2167/17. Ku parcelám 2167/3, 2167/18 a 2167/21; právny vzťah nie je na LV zapísaný
- budovy praktického vyučovania (súpisné číslo 10301) situovaná na pozemku parcelné číslo 2167/1, ku parcelám 2167/13 a 2167/14; právny vzťah nie je na LV zapísaný
- budovy administratívnej (súpisné číslo 10302) situovaná na pozemku parcelné číslo 2167/2; právny vzťah ku parcele nie je zapísaný na LV
- budovy skladov (súpisné číslo 10343, 10344 a 10345) situované na pozemkoch parcelné číslo 2167/10, 2167/9, a 2167/11 právny vzťah ku pozemkom nie je evidovaný na LV
- pozemky tvoriace dvor školy : parcelné číslo 2167/12, 2167/15, 2167/16, 2167/19 a 2167/20.

Na Okresnom súde Bratislava III (č.k. 18C 104/2004) je vedený súdny spor medzi BSK a Natašou Káčerovou a Milan Jančíkom o neplatnosť právneho úkonu a určenie vlastníckeho práva k pozemkom. Bolo podané odvolanie proti rozsudku, ďalšie pojednávanie nebolo vytýčené.

Nehnuteľný majetok je poistený (spolu so zariadením a vybavením školy), výška poistného je 1 462,- eur.

Účtovná hodnota nehnuteľného majetku v správe školy k 31.12.2015 je :

- stavieb 1.745.359,67 €
- pozemkov 5.292.800,00 €.

### Prehľad zmlúv o nájme nebytového priestoru platných v roku 2015

nájomca	predmet nájmu+výmera v m2	doba nájmu od - do	ročná výška nájmu v €
Anton Jendek A+Z	kancelárske priestory 18m2	1.3.2006 - neurčitá	572,40 €
Ivan Stamov Zhelyazkov	skladové priestory 28 m2	1.3.2006 - neurčitá	463,68 €
BOMETAL, s.r.o.	výrobné priestory 48 m2	1.4.2006 - neurčitá	1 324,32 €
Viliam Širgely - SAND GLASS	skladové priestory 41 m2	1.11.2006 - neurčitá	702,96 €
American Way, s.r.o.	kancelárske priestory 14 m2	1.8.2006 - 31.5.2015	460,32 €
American Way, s.r.o.	skladové priestory 17 m2	1.1.2009 - neurčitá	279,48 €
Dom Techniky - PVSL, s.r.o.	výrobné priestory 152 m2	1.12.2006 - neurčitá	4 193,88 €
Viera Čongová	skladové priestory 28 m2	1.7.2007 - neurčitá	695,52 €
GLAMON, s.r.o.	skladové priestory 28 m2	1.3.2008 - 31.12.2015	463,68 €
HASTAV Žilina, s.r.o.	kancelárske priestory 166 m2	1.11.2008 - neurčitá	5 181,48 €
HASTAV Žilina, s.r.o.	skladové priestory 140 m2	1.11.2008 - neurčitá	3 862,32 €
Ing.Eduard Krajčír - EKRA	výrobné priestory 115 m2	1.9.2009 - 31.12.2015	3 173,64 €
Ing.Eduard Krajčír - EKRA	kancelárske priestory 37 m2	1.9.2009 - 31.12.2015	1 171,20 €
Alojz Somsedík - SKWAY	kancelárske priestory 55 m2	1.9.2009 - neurčitá	1 698,24 €
SNOTY, s.r.o.	skladové priestory 770 m2	1.10.2009 - neurčitá	15 523,20 €
ALUNORM, spol. s. r.o.	skladové priestory 68 m2	1.9.2007 - 30.4.2015	1 109,76 €
ALUNORM, spol. s. r.o.	skladové priestory 208 m2	1.6.2010 - neurčitá	3 244,80 €

EXPROFIL, v.o.s.	skladové priestory 40 m2	1.6.2010 - neurčitá	624,00 €
Ing. Emil Valúch	výrobné priestory 340 m2	1.6.2010 - neurčitá	8 690,40 €
Ing. Mirko Ivanka	skladové priestory 70 m2	1.6.2010 - neurčitá	1 159,20 €
ALUTEC, spol. s r.o.	skladové priestory 28 m2	1.8.2010 - neurčitá	477,12 €
HITECO, s.r.o.	skladové priestory 30 m2	1.7.2010 - neurčitá	468,00 €
Kiril Kostov - M-CAR	skladové priestory 46 m2	1.10.2007 - neurčitá	759,00 €
Telefonica Slovakia, s.r.o.	časť strechy pre umiestnenie antén 8m2	22.6.2007 - neurčitá	2 234,40 €
Kiril Kostov - M-CAR	skladové priestory 52 m2	1.8.2010 - neurčitá	811,20 €
Kiril Kostov - M-CAR	výrobné priestory 50 m2	1.8.2010 - neurčitá	1 379,40 €
Ľuboš Pivarč	výrobné priestory 85 m2	1.8.2010 - neurčitá	2 345,04 €
Ladislav Červený - ČEDOPS	vonkajšia plocha 700 m2	1.8.2010 - neurčitá	2 898,00 €
Jozef Sucháň	kancelárske priestory 36 m2	1.11.2010 - neurčitá	993,12 €
OLES, s.r.o.	skladové priestory 144 m2	1.12.2010 - neurčitá	2 246,40 €
Ivan Stamov Zhelyazkov	skladové priestory 17 m2	1.10.2012 - neurčitá	281,59 €
H-Instal s.r.o.	kancelárske priestory 37 m2	1.12.2012 - neurčitá	1 171,20 €
H-Instal s.r.o.	kancelárske priestory 37 m2	1.12.2012 - neurčitá	1 171,20 €
H-Instal s.r.o.	výrobné priestory 330 m2	1.12.2012 - neurčitá	8 434,80 €
ESWELD, spol. s r.o.	kancelárske priestory 148 m2	1.12.2012 - neurčitá	4 688,64 €
EMIRE, s.r.o.	kancelárske priestory 37 m2	1.12.2012 - neurčitá	1 171,20 €
Slovak Telekom, a.s.	kancelárske priestory 18 m2	1.3.2013 - neurčitá	930,96 €
Slovak Telekom, a.s.	časť strechy pre umiestnenie antén	1.3.2013 - neurčitá	431,52 €
Viliam Širgely - SAND GLASS	kancelárske priestory 37 m2	1.6.2013 - neurčitá	1 171,68 €
INGSTAV-BA, s.r.o.	skladové priestory 17 m2	1.6.2013 - 30.4.2015	295,80 €
INGSTAV-BA, s.r.o.	kancelárske priestory 18 m2	1.6.2013 - 30.4.2015	570,24 €
INGSTAV-BA, s.r.o.	kancelárske priestory 37 m2	1.11.2013 - 30.4.2015	1 172,16 €
SNOTY, s.r.o.	skladové priestory 30 m2	1.3.2014 - neurčitá	522,00 €
Marián Oles	skladové priestory 28 m2	1.4.2014 - neurčitá	487,20 €
KAJF, s.r.o.	kancelárske priestory 108 m2	1.7.2014 - neurčitá	2 975,64 €
KAJF, s.r.o.	vonkajšia priestory 26 m2	1.7.2014 - neurčitá	107,64 €
F-GASTRO, s.r.o.	bufet 23 m2	1.10.2014 - neurčitá	394,68 €
EPQ, s.r.o.	kancelárske priestory 18 m2	1.6.2014 - neurčitá	570,24 €
MERKO SK, s.r.o.	kancelárske priestory 14 m2	1.11.2014 - neurčitá	443,52 €
Terézi Furgaľáková TERI TIMO	kancelárske priestory 37 m2	1.4.2014 - neurčitá	1 171,20 €
ESWELD, spol. s r.o.	výrobné priestory 200 m2	1.1.2014 - neurčitá	5 517,60 €
Tivadar Pikály-PIKÁLY CENTRUM	skladové priestory 24m2	1.12.2015 - neurčitá	417,60 €
SNOTY, s.r.o.	skladové priestory 30 m2	dodatok č.1 -zvýšenie	522,00 €



budova školy a telocvične (súpisné číslo 9960)



budova praktického vyučovania (súpisné číslo 10301)





budova administratívna (súpisné číslo 10302)



s.č. 10302-p.č.2167/2 Administratívna budova-rjedžen

budova skladu (súpisné číslo 10343)



s.č.10343-p.č. 2167/9  
SKLAD



budova skladu (súpisné číslo 10344)



budova skladu (súpisné číslo 10345)





Úrad geodézie, kartografie a katastra Slovenskej republiky  
**VÝPIS Z KATASTRA NEHNUTEĽNOSTÍ**

Okres: Bratislava III  
 Obec: BA-m.č. VAJNORY  
 Katastrálne územie: Vajnory

Vytvorené cez katastrálny portál

Dátum vyhotovenia 12.12.2015  
 Čas vyhotovenia: 16:02:19

**VÝPIS Z LISTU VLASTNÍCTVA č. 3103**

ČASŤ A: MAJETKOVÁ PODSTATA

**PARCELY registra "C" evidované na katastrálnej mape**

Parcelné číslo	Výmera v m <sup>2</sup>	Druh pozemku	Spôsob využ. p.	Umiest. pozemku	Právny vzťah	Druh ch.n.
2122/ 1	13658	Ostatné plochy	37	2		
2122/ 3	49	Zastavané plochy a nádvorí	16	2		
2122/ 4	66	Zastavané plochy a nádvorí	16	2		
2122/ 5	85	Zastavané plochy a nádvorí	16	2		
2125/ 4	1192	Ostatné plochy	37	2		
2167/ 1	4771	Zastavané plochy a nádvorí	16	1		
2167/ 12	3621	Zastavané plochy a nádvorí	18	1		
2167/ 15	2565	Zastavané plochy a nádvorí	18	1		
2167/ 16	475	Zastavané plochy a nádvorí	18	1		
2167/ 17	866	Zastavané plochy a nádvorí	16	1		
2167/ 19	455	Zastavané plochy a nádvorí	18	1		
2167/ 20	15	Zastavané plochy a nádvorí	18	1		
2762	1374	Zastavané plochy a nádvorí	22	2		

Legenda:

Spôsob využívania pozemku:

99 - Pozemok využívaný podľa druhu pozemku

22 - Pozemok, na ktorom je postavená inžinierska stavba - cestná, miestna a účelová komunikácia, lesná cesta, poľná cesta, chodník, nekryté parkovisko a ich súčasť

37 - Pozemok, na ktorom sú skaly, svahy, rokliny, výmole, vysoké medze s krovím alebo kamením a iné plochy, ktoré neposkytujú trvalý úžitok

18 - Pozemok, na ktorom je dvor

16 - Pozemok, na ktorom je postavená nebytová budova označená súpisným číslom

Umiestnenie pozemku:

2 - Pozemok je umiestnený mimo zastavaného územia obce

1 - Pozemok je umiestnený v zastavanom území obce

Právny vzťah:

7 - Neusporiadaný vlastnícky vzťah k pozemku (pozemkom)

**Stavby**

Súpisné číslo	na parcele číslo	Druh stavby	Popis stavby	Druh ch.n.	Umiest. stavby
9960	2167/ 3	11	škola a telocvičňa		1
9960	2167/ 17	11	škola a telocvičňa		1
9960	2167/ 18	11	škola a telocvičňa		1
9960	2167/ 21	11	škola a telocvičňa		1
10211	2122/ 3	20	iný objekt		1
10212	2122/ 4	20	iný objekt		1
10213	2122/ 5	20	iný objekt		1
10301	2167/ 1	11	budova prakt.vyuč.		1
10301	2167/ 13	11	budova prakt.vyuč.		1

## Stavby

Súpisné číslo	na parcele číslo	Druh stavby	Popis stavby	Druh ch.n.	Umiest. stavby
10301	2167/ 14	11	budova prakt.vyuč.		1
10302	2167/ 2	15	admin. budova		1
10343	2167/ 9	1	sklad		1
10344	2167/ 10	1	sklad		1
10345	2167/ 11	1	sklad		1

Legenda:

Druh stavby:

20 - Iná budova

1 - Priemyselná budova

15 - Administratívna budova

11 - Budova pre školstvo, na vzdelávanie a výskum

Kód umiestnenia stavby:

1 - Stavba postavaná na zemskom povrchu

### ČASŤ B: VLASTNÍCI A INÉ OPRÁVNENÉ OSOBY

Por. číslo Priezvisko, meno (názov), rodné priezvisko, dátum narodenia, rodné číslo (IČO) a Spoluvlastnícky podiel miesta trvalého pobytu (sídlo) vlastníka

Účastník právneho vzťahu:

Vlastník

1 Bratislavský samosprávny kraj, Sabinovská 16, Bratislava, PSČ 820 05,  
SR

1 / 1

IČO :

Poznámka

V zmysle ustanovení § 71 ods.3 katastrálneho zákona údaje, ktorých hodnovernosť bola vyvrátená sa nesmú používať - dvojité vlastníctvo p.č.2167/4,9,10,11 s časťou pôvodnej p.č.4187/9 na LV č.435.

Titul nadobudnutia

Dar.zmluva V-4311/2005 zo dňa 26.1.2006.

Titul nadobudnutia

Rozsudok Okresného súdu Bratislava III č. 7C 34/2006-451, právoplatné dňa 18.08.2010 v spojení s opravným uznesením č. 7C 34/2006-473, právoplatné dňa 15.12.2010, Z-11167/10,Z-12994/10,Z-14518/10

Tituly nadobudnutia LV:

Delimitačný protokol z 15.12.2001

Listina o pridelení súp.č. 1987/2003 zo dňa 8.7.2003

Listina o pridelení súp.č. 1987a/2003 zo dňa 8.7.2003

Listina o pridelení súp.č. 1987b/2003 zo dňa 8.7.2003

Listina o pridelení súp.č.526/2002/V zo dňa 10.12.2002

Listina o pridelení súp.č.527/2002/V zo dňa 10.12.2002

Listina o pridelení súp.č.438/2002/V zo dňa 8.10.2002

### ČASŤ C: ŤARCHY

Bez zápisu.

Iné údaje:

GP 3/91

Parc.č. 2167/2,3,4,9,10,11,13,14,18,21 sú majetkovoprávne nevysporiadané - reklamácia III-124/01;

(GP č. 130/07, Z-14518/10)

GP 234-066/2003

1 Žiadosť o zmenu sídla zo dňa 22.7.2006 - R-560/2006.

1 GP č. 130/07, Z-14518/10

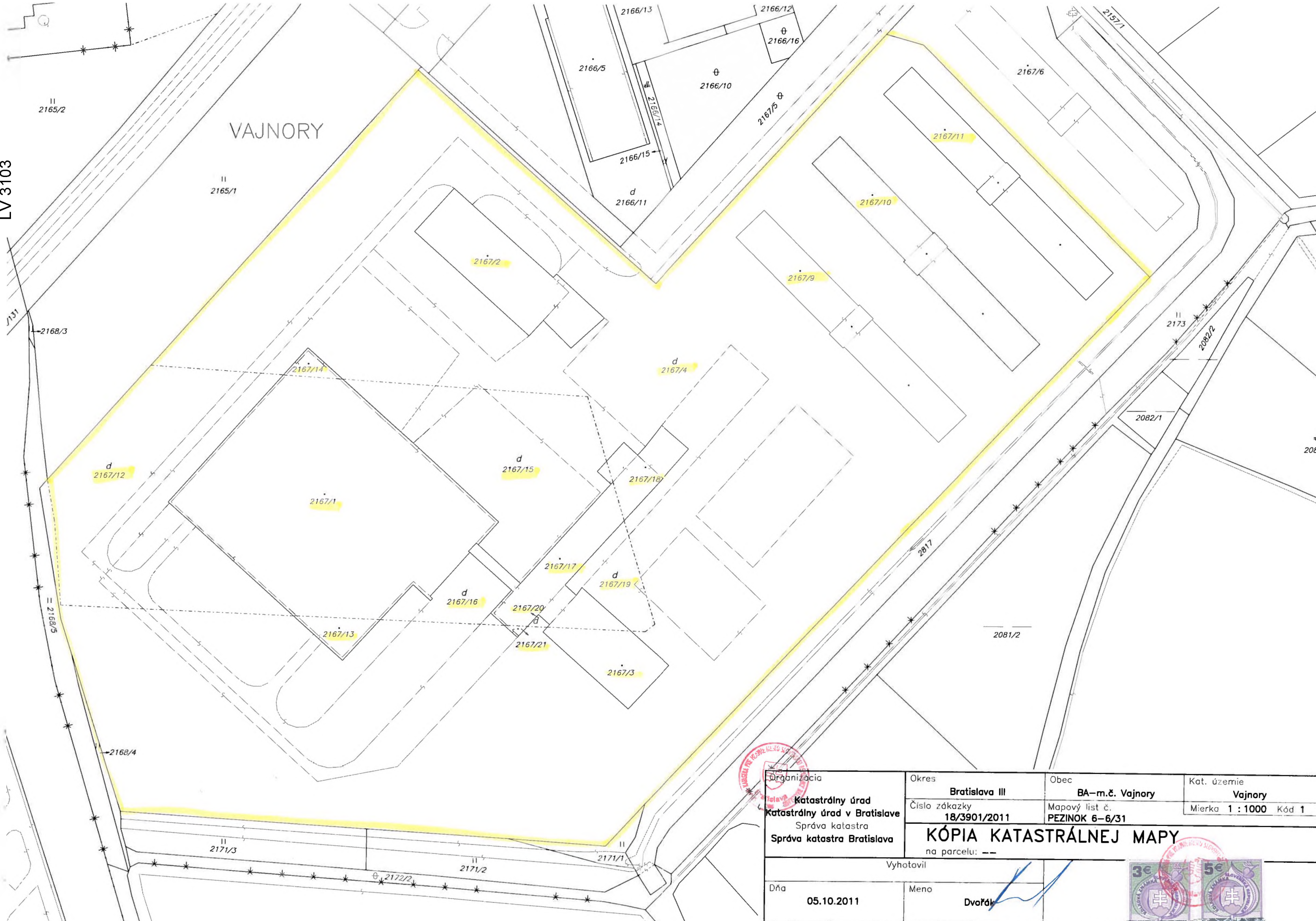
Poznámka:

Bez zápisu.



LV 3103

VAJNORY



Organizácia <b>Katastrálny úrad Katastrálny úrad v Bratislave Správa katastra Správa katastra Bratislava</b>	Okres <b>Bratislava III</b>	Obec <b>BA-m.č. Vajnory</b>	Kat. územie <b>Vajnory</b>
Číslo zákazky <b>18/3901/2011</b>	Mapový list č. <b>PEZINOK 6-6/31</b>	Mierka <b>1 : 1000</b>	Kód <b>1</b>
<b>KÓPIA KATASTRÁLNEJ MAPY</b> na parcelu: --			
Vyhotožil			
Dňa <b>05.10.2011</b>	Meno <b>Dvořák</b>		

## Stredná odborná škola informačných technológií, Hlinícka 1, Bratislava

Škola má zverenú do správy budovu súpisné číslo 2444 situovanú na pozemku parcelné číslo 17557/28. Budova je evidovaná na LV č. 1196 pre katastrálne územie BA – Rača. Vo vlastníctve BSK je iba budova, pozemky sú nevysporiadané.

Budova nie je poistená.

Účtovná hodnota nehnuteľného majetku v správe školy k 31.12.2015 je :

- stavieb 1.177.222,09 €
- pozemkov 0,00 €.

### Prehľad zmlúv o nájme nebytového priestoru platných v roku 2015

nájomca	predmet nájmu+výmera v m2	doba nájmu od - do	ročná výška nájmu v €
Ing. Viktor Trvalík, IVT MaR	kancelária - nebytový priestor, miestnosť číslo 331, plocha 20,09 m2	od 01.01.2008 na neurčito	1 230,48 €
ENVOTECH s.r.o.	kancelária - nebytový priestor, miestnosť číslo 237, plocha 20,29 m2	od 01.07.2006 na neurčito	1 491,24 €
Lesay Rastislav, Ing. Arch, s.r.o.	kancelária - nebytový priestor, miestnosť číslo 232, plocha 20,29 m2	od 01.05.2013 na neurčito	1 491,24 €
ADM design, s.r.o.	kancelária - nebytový priestor, miestnosť číslo 238, plocha 20,29 m2	od 16.03.2009 na neurčito	1 491,24 €
Ing. Ján Holub	kancelária - nebytový priestor, miestnosť číslo 330, plocha 19,30 m2	od 01.01.2009 na neurčito	1 418,52 €
THERMO - ECO - ENGINEERING spol. s r.o.	kancelária - nebytový priestor, miestnosť číslo 340, 341, 342, plocha 59,64 m2	od 01.04.2008 na neurčito	4 383,48 €
FIX, spol. s r.o.	kancelária - nebytový priestor, miestnosť číslo 339, plocha 19,80 m2	od 01.01.2009 na neurčito	1 455,24 €
Vzduchotechnika VZT - CLIMAC, s.r.o	kancelária - nebytový priestor, miestnosť číslo 336, plocha 20,79 m2	od 01.01.2010 na neurčito	1 528,08 €
Ing. Pavol Leško	kancelária - nebytový priestor, miestnosť číslo 241, plocha 19,80 m2	od 01.01.2010 na neurčito	2 892,24 €
O.P. Expert, s.r.o.	kancelária - nebytový priestor, miestnosť číslo 236, plocha 20,79 m2	od 15.06.2007 na neurčito	1 528,08 €
INEX PROJEKT, s.r.o.	kancelária - nebytový priestor, miestnosť číslo 230, plocha 19,30 m2	od 15.03.2013 na neurčito	1 419,72 €
Jaroslav Čierny, s.r.o.	kancelária - nebytový priestor, miestnosť číslo 228, plocha 20,35 m2	od 01.11.2010 na neurčito	1 495,68 €
TERMOREG spol. s r.o.	kancelária - nebytový priestor, miestnosť číslo 327, 328, 329, 332, plocha 100,74 m2	od 01.01.2011 na neurčito	7 404,36 €
Róbert Letko - MDV	kancelária - nebytový priestor, miestnosť číslo 338, plocha 20,29 m2	od 01.01.2011 na neurčito	1 491,24 €
Ing. Marián Bacmaňák	kancelária - nebytový priestor, miestnosť číslo 334, plocha 20,33 m2	od 01.01.2011 na neurčito	1 245,24 €
MENERGA, spol.s.r.o.	kancelária - nebytový priestor, miestnosť číslo 229, plocha 19,80 m2	od 01.01.2010 na neurčito	1 455,24 €



Ing. Anna Šútovcová	kancelária - nebytový priestor, miestnosť číslo 220, plocha 19,80 m <sup>2</sup>	od 01.04.2013 na neurčito	1 217,76 €
Albertina Packaging, s.r.o.	kancelária - nebytový priestor, miestnosť číslo 213, 214, 216, 217, 218, plocha 103,62 m <sup>2</sup>	od 01.01.2010 na neurčito	7 616,04 €
JUDr. Zuzana Zelinková	nebytový priestor na účely prevádzkovania bufetu, plocha 18 m <sup>2</sup>	od 6.11.2014 na neurčito	1 620,00 €
Dallmayr Vending & Office k.s.	Prenájom plochy pod kávový automat	od 1-07.2012 na neurčito	1 166,40 €
COCA COLA HBC	Prenájom plochy pod nápojový automat	od 01.05.2011 na neurčito	1 152,00 €
T-MOBILE	Prenájom plochy pod antény a zosilovací systém	od 15.12.2008 na neurčito	2 987,45 €
mari plus, s.r.o.	kancelária - nebytový priestor, miestnosť číslo 333, plocha 20,29 m <sup>2</sup>	od 18.4.2014 na neurčito	1 533,84 €
Ing. Marikovič	kancelária - nebytový priestor, miestnosť číslo 234, plocha 20,70 m <sup>2</sup>	od 01.04.2006 na neurčito	1 521,48 €

komplex budov (súpisné číslo 2444)





budova internátu – Hlinická 1



budova školskej jedálne a kuchyne





## VÝPIS Z KATASTRA NEHNUTEĽNOSTÍ

Okres: Bratislava III  
 Obec: BA-m.č. RAČA  
 Katastrálne územie: Rača

Vytvorené cez katastrálny portál

Dátum vyhotovenia 12.12.2015  
 Čas vyhotovenia: 15:54:16

## VÝPIS Z LISTU VLASTNÍCTVA č. 1196

ČASŤ A: MAJETKOVÁ PODSTATA

## PARCELY registra "C" evidované na katastrálnej mape

Parcelné číslo	Výmera v m <sup>2</sup>	Druh pozemku	Spôsob využ. p.	Umiest. pozemku	Právny vzťah	Druh ch.n.
4778/ 10	1013	Zastavané plochy a nádvoria	16	1		
4778/ 11	585	Zastavané plochy a nádvoria	17	1		
4778/ 18	1344	Ostatné plochy	37	1		
4778/ 19	1020	Zastavané plochy a nádvoria	25	1		
4778/ 21	729	Ostatné plochy	37	1		
4778/ 36	526	Zastavané plochy a nádvoria	16	1		
4778/ 37	406	Zastavané plochy a nádvoria	16	1		
4778/ 87	2643	Ostatné plochy	37	1		
4778/ 88	110	Ostatné plochy	37	1		
17330/ 3	1396	Zastavané plochy a nádvoria	16	1		
17330/ 15	1302	Ostatné plochy	30	1		
17330/ 16	2078	Zastavané plochy a nádvoria	18	1		
17330/ 17	907	Zastavané plochy a nádvoria	16	1		
17330/ 18	3692	Zastavané plochy a nádvoria	18	1		
17358/ 3	7793	Zastavané plochy a nádvoria	16	1		

Legenda:

Spôsob využívania pozemku:

37 - Pozemok, na ktorom sú skaly, svahy, rokliny, výmole, vysoké medze s krovím alebo kamením a iné plochy, ktoré neposkytujú trvalý úžitok

30 - Pozemok, na ktorom je ihrisko, štadión, kúpalisko, športová dráha, autokemp, táborisko a iné

17 - Pozemok, na ktorom je postavená budova bez označenia súpisným číslom

18 - Pozemok, na ktorom je dvor

16 - Pozemok, na ktorom je postavená nebytová budova označená súpisným číslom

25 - Pozemok, na ktorom je postavená ostatná inžinierska stavba a jej súčasť

Umiestnenie pozemku:

1 - Pozemok je umiestnený v zastavanom území obce

## Stavby

Súpisné číslo	na parcele číslo	Druh stavby	Popis stavby	Druh ch.n.	Umiest. stavby
2444	17557/ 28	11	škola		1
Právny vzťah k parcele na ktorej leží stavba 2444 nie je evidovaný na liste vlastníctva.					
2495	17330/ 3	11	stavba		1
2510	17358/ 3	15	BUDOVA		1
3079	4778/ 10	20	stavba		1
3079	4778/ 11	20	stavba		1
9599	4778/ 36	20	Dielenský objekt		1
9600	4778/ 37	20	Dielenský objekt		1

Legenda:

Druh stavby:

## Stavby

Súpisné číslo na parcele číslo Druh stavby Popis stavby

Druh ch.n. Umiest. stavby

20 - Iná budova

15 - Administratívna budova

11 - Budova pre školstvo, na vzdelávanie a výskum

Kód umiestnenia stavby:

1 - Stavba postavaná na zemskom povrchu

---

### ČASŤ B: VLASTNÍCI A INÉ OPRÁVNENÉ OSOBY

**Por. číslo** **Priezvisko, meno (názov), rodné priezvisko, dátum narodenia, rodné číslo (IČO) a Spoluvlastnícky podiel miesto trvalého pobytu (sídlo) vlastníka**

Účastník právneho vzťahu:

Vlastník

1 Bratislavský samosprávny kraj, Sabinovská 16, Bratislava, PSČ 820 05,  
SR

1 / 1

IČO :

Titul nadobudnutia Rozhodnutie o určení súpisného čísla 546-11969/SO-C/2005/60-SČ a 546-12102/SO-C/2005/61-SČ, Delimitačný protokol zo dňa 5.12.2005

Titul nadobudnutia Žiadosť č.100459/2009/SEM-106 zo dňa 19.5.2009

#### Tituly nadobudnutia LV:

Delimitačný protokol zo dňa 1.7.2002

Delimitačný protokol zo dňa 29.7.2002

Delimitačný protokol zo dňa 14.8.2002

Žiadosť o zápis zo dňa 3.7.2003

---

### ČASŤ C: ŤARCHY

Bez zápisu.

#### Iné údaje:

GP č.89/2000

Rozhodnutie č. X-1036/09-SPI zo dňa 01.10.2009

1 Žiadosť o zmenu sídla zo dňa 22.7.2006 - R-560/2006.

1 GP č.0602/09

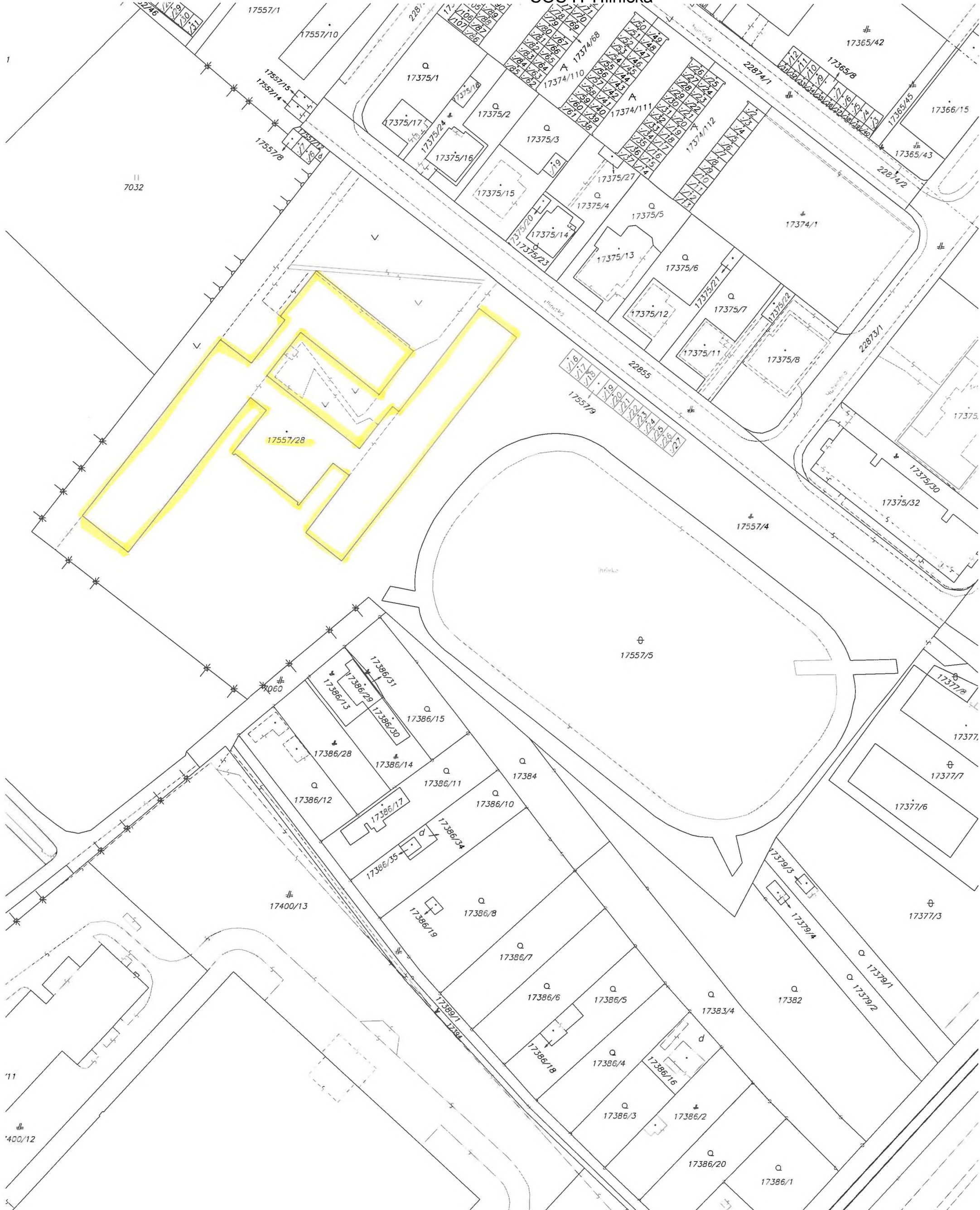
1 Zápis geometrického plánu č. 89/2009 zo dňa 6.10.2009, R-1932/09

#### Poznámka:

Bez zápisu.



SOS IT Hlinická



Organizácia <b>Katastrálny úrad Katastrálny úrad v Bratislave Správa katastra Správa katastra Bratislava</b>	Okres <b>Bratislava III</b> Číslo zákazky <b>18/3901/2011</b>	Obec <b>BA-m.č. RAČA</b> Mapový list č. <b>PEZINOK 8-7/41, 8-7/43</b>	Kat. územie <b>Rača</b> Mierka 1 : 1000 Kód 1
Vyhotovil		<b>KÓPIA KATASTRÁLNEJ MAPY</b> na parcelu: 17557/4,5,28 	
Dňa <b>05.10.2011</b>	Meno <b>Dvořák</b>		





### **Hotelová akadémia, Mikovíniho 1, Bratislava**

V správe školy sa nachádzajú nehnuteľnosti evidované na LV č. 4196 pre katastrálne územie BA – Nové Mesto a to :

- budovy školy a prevádzkovej budovy súpisné číslo 1621 a 1622 situované na pozemkoch parcelné číslo 11914 a 11915/1;
- budovu školskej jedálne súpisné číslo 11859 situovanú na pozemku parcelné číslo 11915/2;
- pozemky tvoriace dvor školy a to parcelné číslo 11962/19 a 11962/24.

Nehuteľný majetok má škola poistený, výška poistného je 1 288,- eur.

Účtovná hodnota nehnuteľného majetku v správe školy k 31.12.2015 je :

- stavieb 925.536,79 €
- pozemkov 351.764,00 €.

Prehľad zmlúv o nájme nebytového priestoru platných v roku 2015

<i>nájomca</i>	<i>predmet nájmu+výmera v m2</i>	<i>doba nájmu od - do</i>	<i>ročná výška nájmu v €</i>
Mestská časť Bratislava-Nové Mesto	Referendum 1.posch. 275m2	7.2.2015-8.2.2015	147,00 €





Hotelová akadémia Mikovíniho  
Úrad geodézie, kartografie a katastra Slovenskej republiky  
**VÝPIS Z KATASTRA NEHNUTEĽNOSTÍ**

Okres: Bratislava III

Vytvorené cez katastrálny portál

Obec: BA-m.č. NOVÉ MESTO

Dátum vyhotovenia 12.12.2015

Katastrálne územie: Nové Mesto

Čas vyhotovenia: 15:51:43

**VÝPIS Z LISTU VLASTNÍCTVA č. 4196**

ČASŤ A: MAJETKOVÁ PODSTATA

PARCELY registra "C" evidované na katastrálnej mape

Parcelné číslo	Výmera v m <sup>2</sup>	Druh pozemku	Spôsob využ. p.	Umiest. pozemku	Právny vzťah	Druh ch.n.
11758/ 2	1684	Zastavané plochy a nádvorí	18	1		
11758/ 5	1125	Zastavané plochy a nádvorí	16	1		
11758/ 20	191	Zastavané plochy a nádvorí	18	1		
11914	622	Zastavané plochy a nádvorí	16	1		
11915/ 1	4902	Zastavané plochy a nádvorí	16	1		
11915/ 2	602	Zastavané plochy a nádvorí	16	1		
11962/ 19	935	Ostatné plochy	30	1		
11962/ 24	135	Ostatné plochy	30	1		
12140	827	Zastavané plochy a nádvorí	16	1		
12142/ 11	12307	Zastavané plochy a nádvorí	15	1		
12143	682	Zastavané plochy a nádvorí	15	1		
13081/ 1	11798	Zastavané plochy a nádvorí	18	1		
13081/ 2	1015	Zastavané plochy a nádvorí	16	1		
13081/ 3	879	Zastavané plochy a nádvorí	16	1		
13081/ 4	223	Zastavané plochy a nádvorí	17	1		
13081/ 9	339	Zastavané plochy a nádvorí	16	1		
13132/ 2	9716	Zastavané plochy a nádvorí	16	1		
13145/ 1	2357	Zastavané plochy a nádvorí	16	1		
13145/ 20	2482	Zastavané plochy a nádvorí	18	1		
13145/ 21	1405	Ostatné plochy	30	1		
13418/ 1	1785	Zastavané plochy a nádvorí	16	1		
13418/ 2	9449	Ostatné plochy	30	1		
13418/ 3	14	Zastavané plochy a nádvorí	16	1		
13419/ 1	1924	Zastavané plochy a nádvorí	16	1		
13419/ 2	142	Zastavané plochy a nádvorí	16	1		5
13419/ 3	128	Zastavané plochy a nádvorí	16	1		5
13419/ 4	12333	Zastavané plochy a nádvorí	25	1		
13419/ 5	94	Zastavané plochy a nádvorí	16	1		5
13601/ 13	3581	Zastavané plochy a	17	1		

## PARCELY registra "C" evidované na katastrálnej mape

Parcelné číslo	Výmera v m2	Druh pozemku	Spôsob využ. p.	Umiest. pozemku	Právny vzťah	Druh ch.n.
13601/ 15	2869	nádvoria Zastavané plochy a nádvoria		17		1
13657/127	456	Zastavané plochy a nádvoria		16		1
Právny vzťah k stavbe evidovanej na pozemku 13657/127 je evidovaný na liste vlastníctva číslo 4893.						
13657/128	239	Zastavané plochy a nádvoria		22		1
13657/129	208	Zastavané plochy a nádvoria		22		1
13670/ 2	6649	Zastavané plochy a nádvoria		16		1

Legenda:

Spôsob využívania pozemku:

15 - Pozemok, na ktorom je postavená bytová budova označená súpisným číslom

22 - Pozemok, na ktorom je postavená inžinierska stavba - cestná, miestna a účelová komunikácia, lesná cesta, poľná cesta, chodník, nekryté parkovisko a ich súčasť

17 - Pozemok, na ktorom je postavená budova bez označenia súpisným číslom

30 - Pozemok, na ktorom je ihrisko, štadión, kúpalisko, športová dráha, autokemp, táborisko a iné

18 - Pozemok, na ktorom je dvor

16 - Pozemok, na ktorom je postavená nebytová budova označená súpisným číslom

25 - Pozemok, na ktorom je postavená ostatná inžinierska stavba a jej súčasť

Umiestnenie pozemku:

1 - Pozemok je umiestnený v zastavanom území obce

Právny vzťah:

5 - Vlastník pozemku nie je vlastníkom stavby postavenej na tomto pozemku (pozemkoch)

### Stavby

Súpisné číslo	na parcele číslo	Druh stavby	Popis stavby	Druh ch.n.	Umiest. stavby
1045	13670/ 2		11		1
1143	13145/ 1		11 škola		1
1377	12140		20		1
1377	12143		11 škola		1
1531	13132/ 2		20		1
1532	13081/ 2		11 škola		1
1532	13081/ 3		11 škola		1
1532	13081/ 4		11 škola		1
1532	13081/ 9		11 škola		1
1575	13419/ 1		20		1
1576	13418/ 1		20		1
1576	13418/ 3		11 spojovacia chodba		1
1576	13419/ 5		11 spojovacia chodba		1
1606	11758/ 5		12 Domov sociálnych služieb pre deti		1
1621	11915/ 1		20 prevádzk.budova		1
1622	11914		20 prevádzk.budova		1
3446	13601/ 13		1 mech.dielne		1
11725	17063/ 11		19 športová hala		1
Právny vzťah k parcele na ktorej leží stavba 11725 je evidovaný na liste vlastníctva číslo 2056.					
11726	13419/ 2		7 garáže		1
11727	13419/ 3		11 sklad		1
11859	11915/ 2		20 jedáleň		1
12245	12137		11 školská jedáleň		1

Právny vzťah k parcele na ktorej leží stavba 12245 je evidovaný na liste vlastníctva číslo 1.

Legenda:

Druh stavby:

20 - Iná budova

7 - Samostatne stojaca garáž

1 - Priemyselná budova

12 - Budova zdravotníckeho a sociálneho zariadenia

11 - Budova pre školstvo, na vzdelávanie a výskum

19 - Budova pre šport a rekreačné účely

Kód umiestnenia stavby:



## Stavby

Súpisné číslo na parcele číslo Druh stavby Popis stavby

Druh ch.n. Umiest. stavby

1 - Stavba postavaná na zemskom povrchu

### ČASŤ B: VLASTNÍCI A INÉ OPRÁVNENÉ OSOBY

Por. číslo Priezvisko, meno (názov), rodné priezvisko, dátum narodenia, rodné číslo (IČO) a Spoluvlastnícky podiel miesto trvalého pobytu (sídlo) vlastníka

Účastník právneho vzťahu: Vlastník

1 Bratislavský samosprávny kraj, Sabinovská 16, Bratislava, PSČ 820 05,  
SR

1 / 1

IČO :

Titul nadobudnutia Rozsudok Krajského súdu v Bratislave č. 4 Cob 123/2007-114, 1304114762 zo dňa 28.09.2010, právoplatné a vykonateľné dňa 17.07.2009, Z-16323/10 týkajúci sa vlastníctva pozemku parc.č. 11915/2

Titul nadobudnutia Delimitačný protokol č.8/2012 reg.č.76/2012-4220-2040 zo dňa 13.02.2012, Z-5518/12

#### Tituly nadobudnutia LV:

Delimitačné protokoly zo dňa 14.8.2002

Rozhodnutie č.Star-1644/2003

Rozhodnutie č.Star-2174/2003

Delimitačný protokol zo dňa 29.1.2004

Delimitačný protokol zo dňa 29.1.2004

Žiadosť č. 51/2003 zo dňa 8.1.2003 o zápis stavby, oznámenie č. Val-1889/2002

Žiadosť č. 4701/2003 zo dňa 20.6.2003 o zápis stavieb, rozhodnutie Star-1644/2003 a oznámenie Val-1905/2003 a GP č. 105/2002

Kúpa V-1478/04 zo dňa 2.6.2005

Delimitačný protokol zo dňa 4.12.2003

Rozhodnutie č.X-361/06 zo dňa 12.7.2006

Rozhodnutie č.Star-2081/2005

Žiadosť č. \*\*\*\*\*/\*\*\*\*-SEM/4 zo dňa 19.02.2007

### ČASŤ C: ŤARCHY

Por.č.:

Vecné bremeno - povinnosť strpieť užívanie studne a s tým spojené opravy, údržby a vstup na pozemok p.č.13419/4 v prospech p.č.13208/9 (GP 813/07), podľa V-15312/07 zo dňa 10.7.2007

Iné údaje:

1 Žiadosť o zmenu sídla zo dňa 22.7.2006 - R-560/2006.

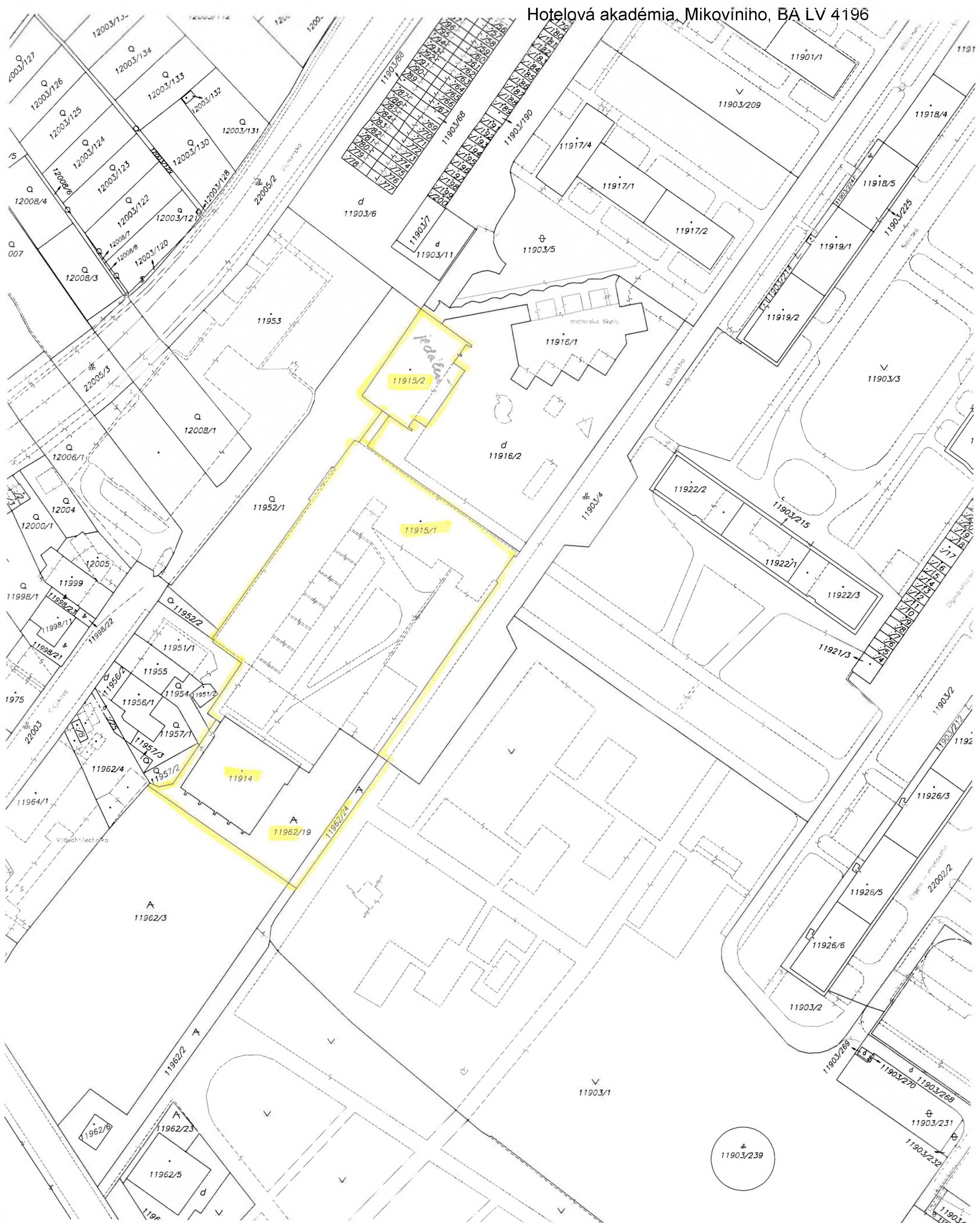
1 Zápis GP č. 42/2008

1 Zmena súpisného čísla, potvrdenie č.j. PPaSM 1063/2012-potvr. 18 zo 17.09.2012, Z-15740/12


Poznámka:

Bez zápisu.





Organizácia <b>Katastrálny úrad v Bratislave</b> Správa katastra pre hl. m. SR BA, B-Ružová dolina 27	Okres <b>Bratislava III</b>	Obec <b>BA-m.č. NOVÉ MESTO</b>	Kat. územie <b>Nové Mesto</b>
	Číslo zázky <b>9/2224/2012</b>	Mapový list č. <b>PEZINOK 9-9/24, 9-9/42</b>	Mierka <b>1 : 1000</b> Kód <b>2</b>
<b>KÓPIA KATASTRÁLNEJ MAPY</b> na parcelu: 11914, 11915/1, 2, 11962/19, 24--			
Vyhotožil			
Dňa <b>03.05.2012</b>	Meno <b>Marianna Kontilová</b> <i>Marianna Kontilová</i>		
Pečič			





## Stredná odborná škola polygrafická, Račianska 190, Bratislava

Areál školy tvorí **budova súpisné číslo 7508** situovaná na pozemkoch parcelné číslo 4966/22 a 4967/4, ktorá je zložená z :

- dielní;
- školy;
- telocvične;
- internátu;
- školskej jedálne a kuchyne;
- laboratórií.

Pozemky parcelné číslo 4966/4, 4966/6, 4966/2 a 4966/24 tvoria dvor školy. Nehnutelnosti sú evidované na LV č. 3223 a 2258 pre katastrálne územie BA – Rača vo vlastníckom podiele 1/1.

Nehnutelný majetok nie je poistený.

Účtovná hodnota nehnuteľného majetku v správe školy k 31.12.2015 je :

- stavieb 2.625.924,80 €
- pozemkov 1.959.365,66 €.

### Prehľad zmlúv o nájme nebytového priestoru platných v roku 2015

<i>nájomca</i>	<i>predmet nájmu+výmera v m2</i>	<i>dobu nájmu od - do</i>	<i>ročná výška nájmu v € bez DPH</i>
Ing. Peter Tomko - Nábytkové stolárstvo TOMKO	výrobný, skladový, kancelársky priestor, 368,56 m2	od 1.7.2010 doba neurčitá	15 976,10 €
TAB, s.r.o. zmena od 1.6.2014	výrobný, kancelársky priestor, 30,50 m2	od 1.1.2006 doba neurčitá	1 352,64 €
Dubra Graf, s.r.o.	skladový priestor, 162,37 m2	nájom ukončený k 31. 1. 2015	4 871,07 €
printech s.r.o.	skladový priestor, 17 m2	od 1.3.2009 doba neurčitá	705,33 €
printech s.r.o.	kancelársky priestor, 41,08 m2	od 5.6.2012 doba neurčitá	1 409,87 €
Alica Dórová - ALDO	výrobný priestor, 41,74 m2	od 1.9.2011 doba neurčitá	2 087,00 €
Alica Dórová - ALDO	výrobný priestor, 9,41 m2	od 1.5.2014 doba neurčitá	188,16 €
Vydavateľský dom ELITA, s.r.o.	skladový, kancelársky priestor, 343,60 m2	nájom ukončený k 30. 9. 2015	8 782,00 €
GRAFITEC GROUP SLOVAKIA, s.r.o.	skladový priestor, 153 m2	od 1.3.2012 doba neurčitá	9 547,20 €
GRAFITEC GROUP SLOVAKIA, s.r.o.	výrobný priestor, 21,40 m2	od 1.4.2013 doba neurčitá	920,20 €
GRAFITEC GROUP SLOVAKIA, s.r.o.	kancelársky priestor, 108,75 m2	od 1.3.2012 doba neurčitá	9 385,13 €
MCR, s.r.o.	kancelársky priestor, 96,65 m2	od 1.1.2007 doba neurčitá	7 860,54 €
Peter Turček	masérské služby, 22 m2	od 1.7.2009 doba neurčitá	1 320,22 €
Stanislava Štalmachová	kancelársky priestor, 16,80 m2	od 1.4.2011 doba neurčitá	1 104,92 €
Zväz polygrafie na Slovensku	kancelársky priestor, 26,50 m2	od 1.9.2012 doba neurčitá	1 722,50 €

KONSTRUKT PLUS s.r.o.	prenájom veľkej telocvične, 524 m2	nájom ukončený k 31.10.2015	15,- €/h, 1,5 h/týždeň
Dokan - občianske združenie	prenájom malej telocvične, 218 m2	od 1.1.2011 doba neurčitá	8,80 €/h, 3 h/týždeň
Leon Taekwondo Academy - OZ	prenájom malej telocvične, 218 m2	od 1.1.20012 doba neurčitá	8,80 €/h, 3 h/týždeň
Športový klub Mládež v pohybe - OZ	prenájom veľkej telocvične, 524 m2	od 1.11.2011 doba neurčitá	15,- €/h, 1,5 h/týždeň
Klub priateľov Kengura - OZ	prenájom veľkej telocvične, 524 m2	od 1.10.2011 doba neurčitá	15,- €/h a 8,80 €/h, 5,5 h/týždeň
	prenájom malej telocvične, 218 m2	od 1.10.2011 doba neurčitá	
SEIWA OZ Šp. Klub karate	prenájom veľkej telocvične, 524 m2	od 3.1.2011 doba neurčitá	15,- €/h, 1,5 h/týždeň
Klub pozemného hokeja Rača	prenájom veľkej telocvične, 524 m2	od 3.1.2011 doba neurčitá	15,- €/h, 1,5 h/týždeň
Wrigley Slovakia s.r.o.	automat na cukrovinky	od 1.2.2014	200,04 €
DAVITAL, s.r.o.	automat na teplé nápoje	nájom ukončený k 30.6.2015	180,00 €
Delikomát Slovensko	automat na teplé nápoje	od 1.11.2015	530,00 €

#### budova školy





budova internátu



budova telocvične



budova školskej jedálne a kuchyne



budova dielni





budova laboratorií



športový areál



## VÝPIS Z KATASTRA NEHNUTEĽNOSTÍ

Okres: Bratislava III  
 Obec: BA-m.č. RAČA  
 Katastrálne územie: Rača

Vytvorené cez katastrálny portál

Dátum vyhotovenia 12.01.2016  
 Čas vyhotovenia: 11:47:35

## VÝPIS Z LISTU VLASTNÍCTVA č. 3223

ČASŤ A: MAJETKOVÁ PODSTATA

## PARCELY registra "C" evidované na katastrálnej mape

Parcelné číslo	Výmera v m <sup>2</sup>	Druh pozemku	Spôsob využ. p.	Umiest. pozemku	Právny vzťah	Druh ch.n.
1507/ 3	2072	Záhrady	4	1		
1507/ 4	568	Zastavané plochy a nádvorí	16	1		
4966/ 4	12869	Ostatné plochy	37	1		
4966/ 6	18	Zastavané plochy a nádvorí	25	1		
4966/ 22	9583	Zastavané plochy a nádvorí	25	1		
4967/ 4	25	Zastavané plochy a nádvorí	16	1		

Legenda:

Spôsob využívania pozemku:

37 - Pozemok, na ktorom sú skaly, svahy, rokliny, výmole, vysoké medze s krovím alebo kamením a iné plochy, ktoré neposkytujú trvalý úžitok

4 - Pozemok prevažne v zastavanom území obce alebo v záhradkárskej osade, na ktorom sa pestuje zelenina, ovocie, okrasná nízka a vysoká zeleň a iné poľnohospodárske plodiny

25 - Pozemok, na ktorom je postavená ostatná inžinierska stavba a jej súčasť

16 - Pozemok, na ktorom je postavená nebytová budova označená súpisným číslom

Umiestnenie pozemku:

1 - Pozemok je umiestnený v zastavanom území obce

## Stavby

Súpisné číslo	na parcele číslo	Druh stavby	Popis stavby	Druh ch.n.	Umiest. stavby
7508	4966/ 22	20	stavba		1
7508	4967/ 4	20	stavba		1
7577	1507/ 4	20	Domov dôchodcov Rača		1
8001	2850/ 45	9	bytový dom		1
Právny vzťah k parcele na ktorej leží stavba 8001 je evidovaný na liste vlastníctva číslo 1248.					
8001	2850/ 46	9	bytový dom		1
Právny vzťah k parcele na ktorej leží stavba 8001 je evidovaný na liste vlastníctva číslo 1248.					
8001	2850/ 47	20	stavba		1
Právny vzťah k parcele na ktorej leží stavba 8001 je evidovaný na liste vlastníctva číslo 1248.					
8001	2850/ 51	9	bytový dom		1
Právny vzťah k parcele na ktorej leží stavba 8001 je evidovaný na liste vlastníctva číslo 1248.					
8001	2850/ 52	9	bytový dom		1
Právny vzťah k parcele na ktorej leží stavba 8001 je evidovaný na liste vlastníctva číslo 3638.					
8001	2850/ 53	9	bytový dom		1
Právny vzťah k parcele na ktorej leží stavba 8001 je evidovaný na liste vlastníctva číslo 1248.					
8701	422/ 1	20	dom dôchodcov		1
Právny vzťah k parcele na ktorej leží stavba 8701 je evidovaný na liste vlastníctva číslo 1248.					
8701	422/ 14	20	dom dôchodcov		1
Právny vzťah k parcele na ktorej leží stavba 8701 je evidovaný na liste vlastníctva číslo 3638.					
8701	422/ 15	20	dom dôchodcov		1
Právny vzťah k parcele na ktorej leží stavba 8701 je evidovaný na liste vlastníctva číslo 1248.					

Legenda:

Druh stavby:

20 - Iná budova



## Stavby

Súpisné číslo na parcele číslo Druh stavby Popis stavby

Druh ch.n. Umiest. stavby

9 - Bytový dom

Kód umiestnenia stavby:

1 - Stavba postavaná na zemskom povrchu

---

### ČASŤ B: VLASTNÍCI A INÉ OPRÁVNENÉ OSOBY

Por. číslo Priezvisko, meno (názov), rodné priezvisko, dátum narodenia, rodné číslo (IČO) a Spoluvlastnícky podiel miesto trvalého pobytu (sídlo) vlastníka

Účastník právneho vzťahu:

Vlastník

1 Bratislavský samosprávny kraj, Sabinovská 16, Bratislava, PSČ 820 05,  
SR

1 / 1

IČO :

Titul nadobudnutia Kolaudačné rozhodnutie č. SU-2007/914/MOK-2 zo dňa 29.6.2007, Z-9180/07

#### Tituly nadobudnutia LV:

Delimitačný protokol zo dňa 1.7.2002

Delimitačný protokol zo dňa 4.11.2002, GP 051/2002,255-160/02

Žiadosť č.ORGSM 76/75/2004 zo dňa 15.11.2004

Žiadosť č.ORGSM 12/5/2005, Delimitačný protokol zo dňa 05.01.2005

---

### ČASŤ C: ŤARCHY

Bez zápisu.

#### Iné údaje:

- 1 Žiadosť o zmenu sídla zo dňa 22.7.2006 - R-560/2006.
- 1 Vykonanie zápisu zmien , GP č. 576/06 (Z-6117/06)
- 1 GP č. 43/07, Z-9180/07

#### Poznámka:

Bez zápisu.







## VÝPIS Z KATASTRA NEHNUTEĽNOSTÍ

Okres: Bratislava III  
 Obec: BA-m.č. RAČA  
 Katastrálne územie: Rača

Vytvorené cez katastrálny portál

Dátum vyhotovenia 12.01.2016  
 Čas vyhotovenia: 13:15:23

## VÝPIS Z LISTU VLASTNÍCTVA č. 2258

ČASŤ A: MAJETKOVÁ PODSTATA

## PARCELY registra "C" evidované na katastrálnej mape

Parcelné číslo	Výmera v m <sup>2</sup>	Druh pozemku	Spôsob využ. p.	Umiest. pozemku	Právny vzťah	Druh ch.n.
3282/ 23	46776	Ostatné plochy	37	1		
3282/ 30	1466	Zastavané plochy a nádvorí	25	1		
3282/ 31	1804	Zastavané plochy a nádvorí	25	1		
3282/ 32	916	Zastavané plochy a nádvorí	25	1		
3282/ 33	675	Zastavané plochy a nádvorí	25	1		
3282/ 34	3378	Zastavané plochy a nádvorí	25	1		
3282/ 35	866	Zastavané plochy a nádvorí	25	1		
3282/ 44	244	Zastavané plochy a nádvorí	25	1		5
Právny vzťah k stavbe evidovanej na pozemku 3282/ 44 je evidovaný na liste vlastníctva číslo 4239.						
3282/141	15894	Ostatné plochy	34	1		
4966/ 2	4792	Zastavané plochy a nádvorí	30	1		
4966/ 24	2326	Zastavané plochy a nádvorí	30	1		

Legenda:

Spôsob využívania pozemku:

37 - Pozemok, na ktorom sú skaly, svahy, rokliny, výmole, vysoké medze s krovím alebo kamením a iné plochy, ktoré neposkytujú trvalý úžitok

30 - Pozemok, na ktorom je ihrisko, štadión, kúpalisko, športová dráha, autokemp, táborisko a iné

25 - Pozemok, na ktorom je postavená ostatná inžinierska stavba a jej súčasť

34 - Pozemok, na ktorom je manipulačná a skladová plocha, objekt a stavba slúžiaca lesnému hospodárstvu

Umiestnenie pozemku:

1 - Pozemok je umiestnený v zastavanom území obce

Právny vzťah:

5 - Vlastník pozemku nie je vlastníkom stavby postavenej na tomto pozemku (pozemkoch)

## Stavby

Súpisné číslo	na parcele číslo	Druh stavby	Popis stavby	Druh ch.n.	Umiest. stavby
7700	3282/ 30	13	ubytov. zariadenie		1
7700	3282/ 31	11	škola		1
7700	3282/ 32	11	škola		1
7700	3282/ 33	11	škola		1
7700	3282/ 34	13	stravovacia časť		1
9362	3282/ 35	20	spol. techn. vybav.		1

Legenda:

Druh stavby:

13 - Budova ubytovacieho zariadenia

20 - Iná budova

11 - Budova pre školstvo, na vzdelávanie a výskum

Kód umiestnenia stavby:

1 - Stavba postavaná na zemskom povrchu

## ČASŤ B: VLASTNÍCI A INÉ OPRÁVNENÉ OSOBY

Por. číslo Priezvisko, meno (názov), rodné priezvisko, dátum narodenia, rodné číslo (IČO) a Spoluvlastnícky podiel miesta trvalého pobytu (sídlo) vlastníka

Účastník právneho vzťahu: **Vlastník**

1 Bratislavský samosprávny kraj, Sabinovská 16, Bratislava, PSČ 820 05,  
SR

1 / 1

IČO :

Titul nadobudnutia	Delimitačný protokol zo dňa 14.8.2002
Titul nadobudnutia	Žiadosť o zápis zo dňa 19.2.2003
Titul nadobudnutia	Rozhodnutie č.X-85/04 zo dňa 9.6.2004
Titul nadobudnutia	Rozsudok 6C 35/00-368 zo dňa 06.03.07
Titul nadobudnutia	Rozsudok Okresného súdu Bratislava III č.k. 19C 130/2008-221 v spojení s rozsudkom Krajského súdu Bratislava, č.k. 9Co 169/2012-240 zo dňa 26.11.2013, Z-413/14

---

## ČASŤ C: ŤARCHY

Bez zápisu.

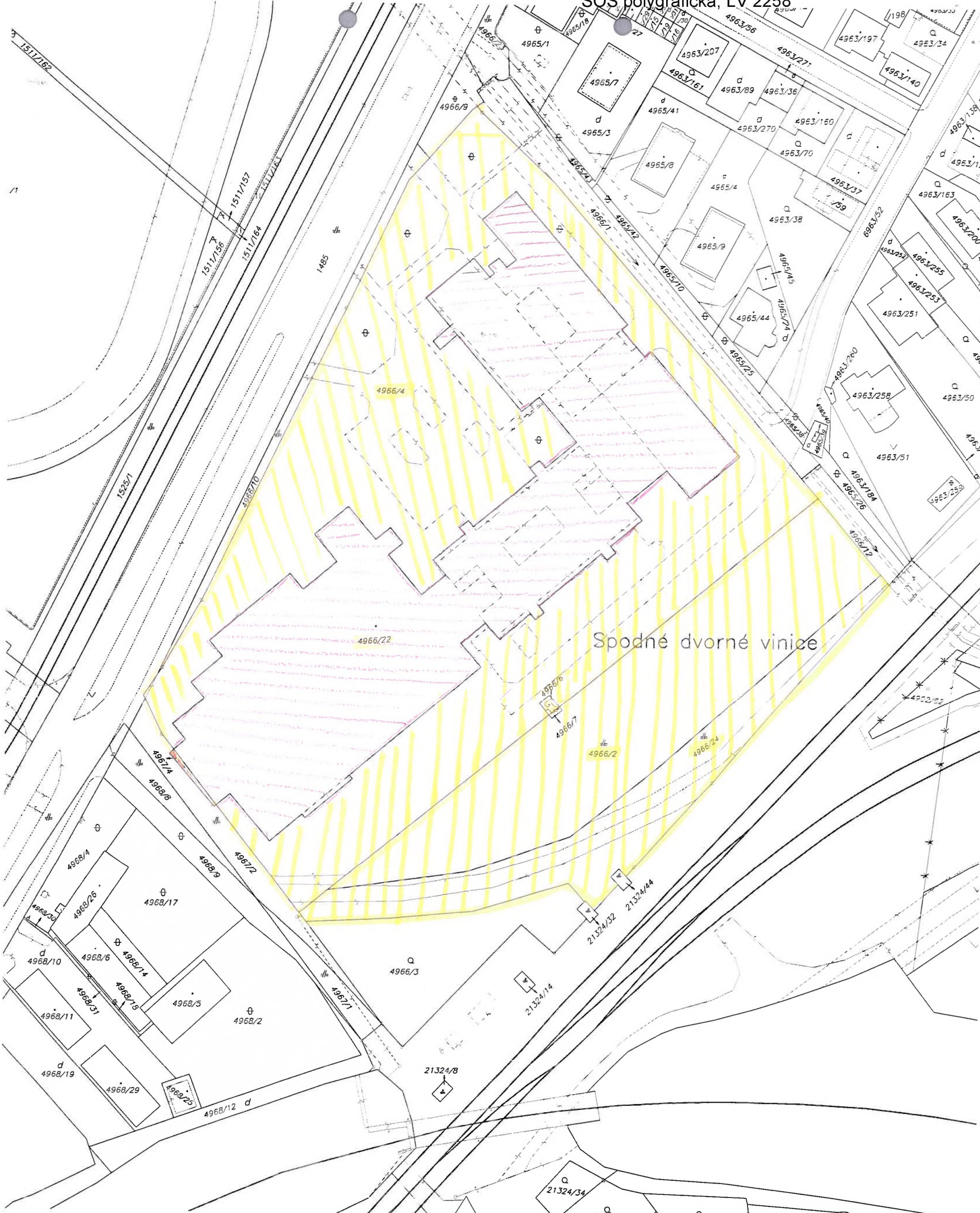
Iné údaje:

- 1 Žiadosť o zmenu sídla zo dňa 22.7.2006 - R-560/2006.
- 1 GP č. 536/05 - PVZ 560/07
- 1 Protokol R-2992/14 zo dňa 07.07.2014;

Poznámka:

Bez zápisu.





Spodné dvorné vinice

Organizácia <b>Katastrálny úrad v Bratislave</b> Správa katastra pre hl. m. SR BA, B-Ružová dolina 27	Okres <b>Bratislava III</b>	Obec <b>BA-m.č. RAČA</b>	Kat. územie <b>Rača</b>
	Číslo zázky <b>9/2224/2012</b>	Mapový list č. <b>PEZINOK 7-7/13, 7-7/31, 8-7/24, 8-7/42</b>	Mierka <b>1 : 1000</b> Kód <b>1</b>
<b>KÓPIA KATASTRÁLNEJ MAPY</b> na parcelu: <b>4966/4, 6, 22, 4967/4--</b>			
Vyhotočil			
Dňa <b>03.05.2012</b>	Meno <b>Marianna Kontilová</b> <i>16n2.6</i>		



### Obchodná akadémia, Račianska 107, Bratislava

V správe školy sa nachádza budova súpisné číslo 1532 situovaná na pozemkoch parcelné číslo 13081/2, 13081/3, 13081/4 a 13081/9, dvor školy je tvorený pozemkom parcelné číslo 13081/1. Nehnutelnosti sú evidované na LV č. 4196 pre katastrálne územie BA-Nové Mesto vo vlastníckom podiele BSK 1/1. Nehnutelnosti nie sú poistené.

Účtovná hodnota nehnuteľného majetku v správe školy k 31.12.2015 je :

- stavieb 972.090,36 €
- pozemkov 780.691,10 €.

Prehľad zmlúv o nájme nebytového priestoru platných v roku 2015

<i>nájomca</i>	<i>predmet nájmu+výmera v m2</i>	<i>doba nájmu od - do</i>	<i>ročná výška nájmu v €</i>
Anna Maríková - Jedáleň Olšovská	Školská jedáleň-564 m2	01.07.2010-neurčito	7 387,20 €
J.P. Plus s. r. o.	Školský bufet-15 m2	01.07.2007-neurčito	103,20 €
PORS-WEST s.r.o.	Automat na kávu-1 m2	01.01.2009-neurčito	36,24 €
Coca-Cola HBC SR s.r.o.	Automat na nápoje - 1 m2	21.10.2014 - neurčito	40,00 €

budova školy – súpisné číslo 1532





Úrad geodézie, kartografie a katastra Slovenskej republiky  
**VÝPIS Z KATASTRA NEHNUTEĽNOSTÍ**

Okres: Bratislava III

Vytvorené cez katastrálny portál

Obec: BA-m.č. NOVÉ MESTO

Dátum vyhotovenia 12.12.2015

Katastrálne územie: Nové Mesto

Čas vyhotovenia: 15:51:43

**VÝPIS Z LISTU VLASTNÍCTVA č. 4196**

ČASŤ A: MAJETKOVÁ PODSTATA

**PARCELY registra "C" evidované na katastrálnej mape**

<i>Parcelné číslo</i>	<i>Výmera v m2</i>	<i>Druh pozemku</i>	<i>Spôsob využ. p.</i>	<i>Umiest. pozemku</i>	<i>Právny vzťah</i>	<i>Druh ch.n.</i>
11758/ 2	1684	Zastavané plochy a nádvorí	18	1		
11758/ 5	1125	Zastavané plochy a nádvorí	16	1		
11758/ 20	191	Zastavané plochy a nádvorí	18	1		
11914	622	Zastavané plochy a nádvorí	16	1		
11915/ 1	4902	Zastavané plochy a nádvorí	16	1		
11915/ 2	602	Zastavané plochy a nádvorí	16	1		
11962/ 19	935	Ostatné plochy	30	1		
11962/ 24	135	Ostatné plochy	30	1		
12140	827	Zastavané plochy a nádvorí	16	1		
12142/ 11	12307	Zastavané plochy a nádvorí	15	1		
12143	682	Zastavané plochy a nádvorí	15	1		
13081/ 1	11798	Zastavané plochy a nádvorí	18	1		
13081/ 2	1015	Zastavané plochy a nádvorí	16	1		
13081/ 3	879	Zastavané plochy a nádvorí	16	1		
13081/ 4	223	Zastavané plochy a nádvorí	17	1		
13081/ 9	339	Zastavané plochy a nádvorí	16	1		
13132/ 2	9716	Zastavané plochy a nádvorí	16	1		
13145/ 1	2357	Zastavané plochy a nádvorí	16	1		
13145/ 20	2482	Zastavané plochy a nádvorí	18	1		
13145/ 21	1405	Ostatné plochy	30	1		
13418/ 1	1785	Zastavané plochy a nádvorí	16	1		
13418/ 2	9449	Ostatné plochy	30	1		
13418/ 3	14	Zastavané plochy a nádvorí	16	1		
13419/ 1	1924	Zastavané plochy a nádvorí	16	1		
13419/ 2	142	Zastavané plochy a nádvorí	16	1		5
13419/ 3	128	Zastavané plochy a nádvorí	16	1		5
13419/ 4	12333	Zastavané plochy a nádvorí	25	1		
13419/ 5	94	Zastavané plochy a nádvorí	16	1		5
13601/ 13	3581	Zastavané plochy a	17	1		

## PARCELY registra "C" evidované na katastrálnej mape

Parcelné číslo	Výmera v m2	Druh pozemku	Spôsob využ. p.	Umiest. pozemku	Právny vzťah	Druh ch.n.
13601/ 15	2869	nádvoria Zastavané plochy a nádvoria		17		1
13657/127	456	Zastavané plochy a nádvoria		16		1
Právny vzťah k stavbe evidovanej na pozemku 13657/127 je evidovaný na liste vlastníctva číslo 4893.						
13657/128	239	Zastavané plochy a nádvoria		22		1
13657/129	208	Zastavané plochy a nádvoria		22		1
13670/ 2	6649	Zastavané plochy a nádvoria		16		1

Legenda:

Spôsob využívania pozemku:

- 15 - Pozemok, na ktorom je postavená bytová budova označená súpisným číslom
- 22 - Pozemok, na ktorom je postavená inžinierska stavba - cestná, miestna a účelová komunikácia, lesná cesta, poľná cesta, chodník, nekryté parkovisko a ich súčasť
- 17 - Pozemok, na ktorom je postavená budova bez označenia súpisným číslom
- 30 - Pozemok, na ktorom je ihrisko, štadión, kúpalisko, športová dráha, autokemp, táborisko a iné
- 18 - Pozemok, na ktorom je dvor
- 16 - Pozemok, na ktorom je postavená nebytová budova označená súpisným číslom
- 25 - Pozemok, na ktorom je postavená ostatná inžinierska stavba a jej súčasť

Umiestnenie pozemku:

- 1 - Pozemok je umiestnený v zastavanom území obce

Právny vzťah:

- 5 - Vlastník pozemku nie je vlastníkom stavby postavenej na tomto pozemku (pozemkoch)

### Stavby

Súpisné číslo	na parcele číslo	Druh stavby	Popis stavby	Druh ch.n.	Umiest. stavby
1045	13670/ 2		11		1
1143	13145/ 1		11 škola		1
1377	12140		20		1
1377	12143		11 škola		1
1531	13132/ 2		20		1
1532	13081/ 2		11 škola		1
1532	13081/ 3		11 škola		1
1532	13081/ 4		11 škola		1
1532	13081/ 9		11 škola		1
1575	13419/ 1		20		1
1576	13418/ 1		20		1
1576	13418/ 3		11 spojovacia chodba		1
1576	13419/ 5		11 spojovacia chodba		1
1606	11758/ 5		12 Domov sociálnych služieb pre deti		1
1621	11915/ 1		20 prevádzk.budova		1
1622	11914		20 prevádzk.budova		1
3446	13601/ 13		1 mech.dielne		1
11725	17063/ 11		19 športová hala		1
Právny vzťah k parcele na ktorej leží stavba 11725 je evidovaný na liste vlastníctva číslo 2056.					
11726	13419/ 2		7 garáže		1
11727	13419/ 3		11 sklad		1
11859	11915/ 2		20 jedáleň		1
12245	12137		11 školská jedáleň		1
Právny vzťah k parcele na ktorej leží stavba 12245 je evidovaný na liste vlastníctva číslo 1.					

Legenda:

Druh stavby:

- 20 - Iná budova
- 7 - Samostatne stojaca garáž
- 1 - Priemyselná budova
- 12 - Budova zdravotníckeho a sociálneho zariadenia
- 11 - Budova pre školstvo, na vzdelávanie a výskum
- 19 - Budova pre šport a rekreačné účely

Kód umiestnenia stavby:



## Stavby

Súpisné číslo na parcele číslo Druh stavby Popis stavby

Druh ch.n. Umiest. stavby

1 - Stavba postavaná na zemskom povrchu

### ČASŤ B: VLASTNÍCI A INÉ OPRÁVNENÉ OSOBY

Por. číslo Priezvisko, meno (názov), rodné priezvisko, dátum narodenia, rodné číslo (IČO) a Spoluvlastnícky podiel miesto trvalého pobytu (sídlo) vlastníka

Účastník právneho vzťahu: Vlastník

1 Bratislavský samosprávny kraj, Sabinovská 16, Bratislava, PSČ 820 05,  
SR

1 / 1

IČO :

Titul nadobudnutia Rozsudok Krajského súdu v Bratislave č. 4 Cob 123/2007-114, 1304114762 zo dňa 28.09.2010, právoplatné a vykonateľné dňa 17.07.2009, Z-16323/10 týkajúci sa vlastníctva pozemku parc.č. 11915/2

Titul nadobudnutia Delimitačný protokol č.8/2012 reg.č.76/2012-4220-2040 zo dňa 13.02.2012, Z-5518/12

### Tituly nadobudnutia LV:

Delimitačné protokoly zo dňa 14.8.2002

Rozhodnutie č.Star-1644/2003

Rozhodnutie č.Star-2174/2003

Delimitačný protokol zo dňa 29.1.2004

Delimitačný protokol zo dňa 29.1.2004

Žiadosť č. 51/2003 zo dňa 8.1.2003 o zápis stavby, oznámenie č. Val-1889/2002

Žiadosť č. 4701/2003 zo dňa 20.6.2003 o zápis stavieb, rozhodnutie Star-1644/2003 a oznámenie Val-1905/2003 a GP č. 105/2002

Kúpa V-1478/04 zo dňa 2.6.2005

Delimitačný protokol zo dňa 4.12.2003

Rozhodnutie č.X-361/06 zo dňa 12.7.2006

Rozhodnutie č.Star-2081/2005

Žiadosť č. \*\*\*\*\*/\*\*\*\*-SEM/4 zo dňa 19.02.2007

### ČASŤ C: ŤARCHY

Por.č.:

Vecné bremeno - povinnosť strpieť užívanie studne a s tým spojené opravy, údržby a vstup na pozemok p.č.13419/4 v prospech p.č.13208/9 (GP 813/07), podľa V-15312/07 zo dňa 10.7.2007

### Iné údaje:

1 Žiadosť o zmenu sídla zo dňa 22.7.2006 - R-560/2006.

1 Zápis GP č. 42/2008

1 Zmena súpisného čísla, potvrdenie č.j. PPaSM 1063/2012-potvr. 18 zo 17.09.2012, Z-15740/12

### Poznámka:

Bez zápisu.

**Kópia KATASTRÁNEJ MAPY**  
 9/2224/2012  
 Číslo zákazky

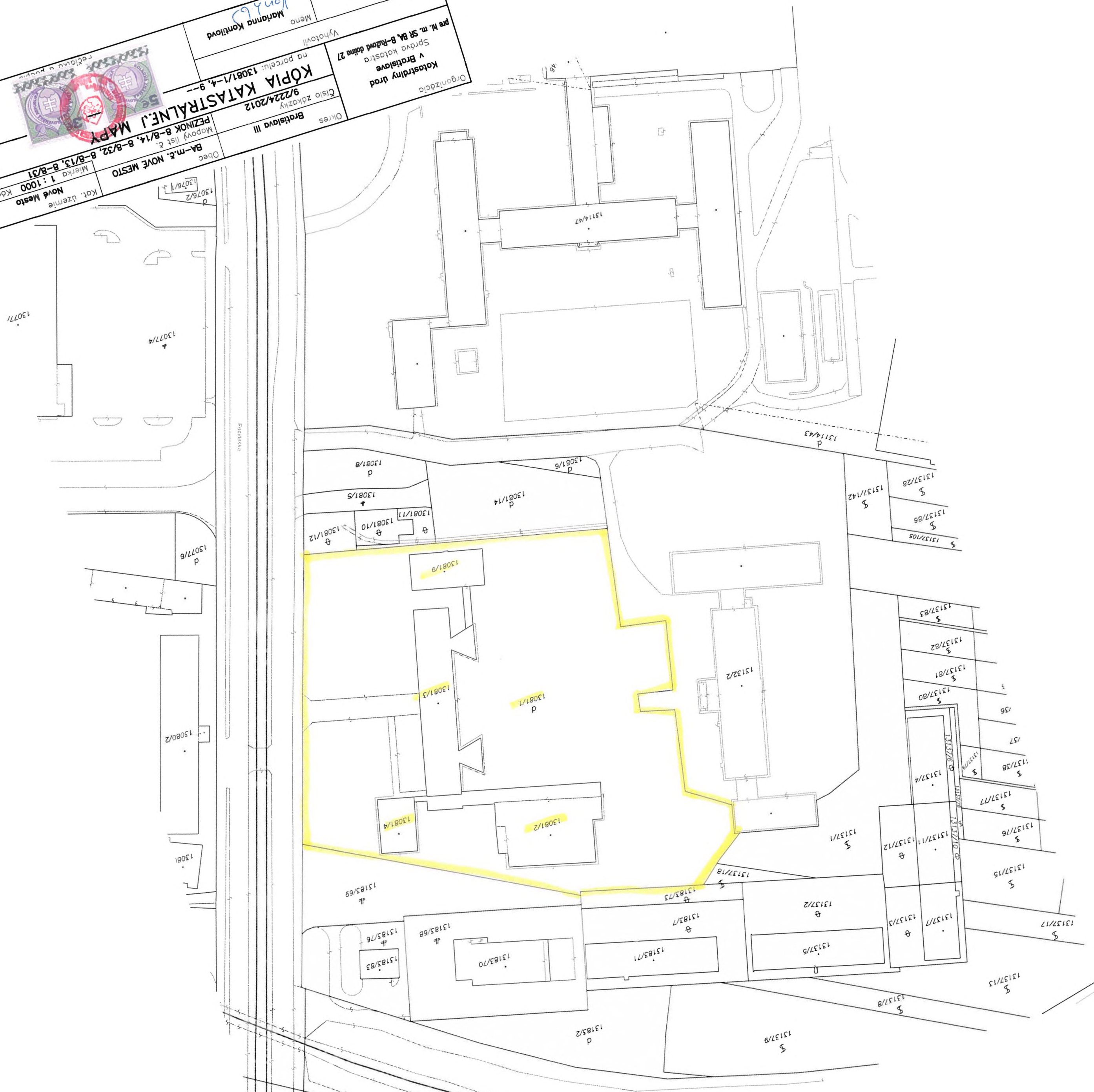
Obec BA-m.t. NOVÉ MESTO  
 Mestský list č. PEZINOK 8-B/14, 8-B/13, 8-B/31

Okres Bratislava III

Katastrálny úrad v Bratislave  
 Súdva katastru na porceli: 13081/1-4, 9--  
 Vyhovuje pre hl. m. SR BA, B-Ridová dňa 27

Meno Martina Kontlová  
 Dňa 03.05.2012

Kat. územie Nové Mesto  
 Mierka 1:1000  
 Kód 2



13137/99	13137/98	13137/97	13137/96	13137/95	13137/94	13137/93	13137/92	13137/91	13137/90
13137/99	13137/98	13137/97	13137/96	13137/95	13137/94	13137/93	13137/92	13137/91	13137/90
13137/99	13137/98	13137/97	13137/96	13137/95	13137/94	13137/93	13137/92	13137/91	13137/90
13137/99	13137/98	13137/97	13137/96	13137/95	13137/94	13137/93	13137/92	13137/91	13137/90
13137/99	13137/98	13137/97	13137/96	13137/95	13137/94	13137/93	13137/92	13137/91	13137/90



**Stredná odborná škola hotelových služieb a obchodu, Na pántoch 9, Bratislava**

V správe školy sa nachádzajú nehnuteľnosti evidované na LV č. 2258 pre katastrálne územie BA – Rača vo vlastníckom podiele BSK 1/1 a to :

- budova školy (súpisné číslo 7700) situovaná pozemku parcelné číslo 3282/31, 3282/32 a 3282/33;
- budova internátu (súpisné číslo 7700) situovaná pozemku parcelné číslo 3282/30;
- budova – stravovacia časť (súpisné číslo 7700) situovaná pozemku parcelné číslo 3282/34;
- budova kotolne (súpisné číslo 9362) situovaná pozemku parcelné číslo 3282/35;
- pozemky parcelné číslo 33282/23, 3282/44 a 3282/141 tvoriace dvor školy.

Nehnutelný majetok je poistený, výška poistného je 2 599,- eur.

Účtovná hodnota nehnuteľného majetku v správe školy k 31.12.2015 je :

- stavieb 6.369.816,48 €.
- pozemkov 107.101,54 €.

**Prehľad zmlúv o nájme nebytového priestoru platných v roku 2015**

<i>nájomca</i>	<i>predmet nájmu+výmera v m2</i>	<i>doba nájmu od - do</i>	<i>ročná výška nájmu v €</i>
TANDS - MUDr. Teplanský Samuel	nebytové priestory zubnej ambulancie-38,26m2	na dobu neurčitú	2 362,92 €
Slovenská informačná služba	dočasné užívanie nehnuteľnosti - 244 m2	od 1.1.2005	7 400,00 €
Delikomát Slovensko s.r.o.	priestor na automat	od 1.1.2005, č. zml. 25/2005	365,95 €
Športový klub VIVUS	telocvičňa - 608 m2	január - 28.3.2015	x
Bratislavský futbalový zväz	telocvičňa - 608 m2	január - 8.2.2015, december 2015- 14.2.2016	x
Ultimate	telocvičňa - 608 m2	január - 1.3. 2015, september - 7. 2. 2016	x
Boris Jendek	telocvičňa - 608 m2	január - december 2015	x
Klub pozemného hokeja	telocvičňa - 608 m2	január 2015 - 28.2.2015, september 2015 - 28.2.2016	x
Hádzanársky klub Vajnory	telocvičňa - 608 m2	január 2015-24.4.2015, september 2015- 29.4.2016	x
Jakub Nemeč	telocvičňa - 608 m2	január 2015 - 30.6.2015	x
Peter Mišanik	telocvičňa - 608 m2	január 2015 - 31.3.2015	x
Martin Dužek	telocvičňa - 608 m2	september - december 2015	x
Martin Mýtny	telocvičňa - 608 m2	september 2015 - 1.3.2016	x
Michal Sopoci	telocvičňa - 608 m2	september - 30. 6. 2016	x
spolu suma za prenájom telocvične v roku 2015 (sumu spolu tvorí nájom + energie)			9 529,05 €
RENBEA, Ing. Marta Uhrínova		zml. Od 1. 10. 2007	850,00 €
Coca-cola HBC, SR, s.r.o.	priestor na automat	zml. z 1. 2. 1996	321,00 €

budova školy (súpisné číslo 7700)



budova internátu (súpisné číslo 7700)



(vestibul, južný pohľad – budova internátu)





kuchynský blok školy



kotolňa (súpisné číslo 9362)



budova telocvične + bazén





## VÝPIS Z KATASTRA NEHNUTEĽNOSTÍ

Okres: Bratislava III  
 Obec: BA-m.č. RAČA  
 Katastrálne územie: Rača

Vytvorené cez katastrálny portál

Dátum vyhotovenia 12.01.2016  
 Čas vyhotovenia: 13:15:23

## VÝPIS Z LISTU VLASTNÍCTVA č. 2258

ČASŤ A: MAJETKOVÁ PODSTATA

## PARCELY registra "C" evidované na katastrálnej mape

Parcelné číslo	Výmera v m <sup>2</sup>	Druh pozemku	Spôsob využ. p.	Umiest. pozemku	Právny vzťah	Druh ch.n.
3282/ 23	46776	Ostatné plochy	37	1		
3282/ 30	1466	Zastavané plochy a nádvorí	25	1		
3282/ 31	1804	Zastavané plochy a nádvorí	25	1		
3282/ 32	916	Zastavané plochy a nádvorí	25	1		
3282/ 33	675	Zastavané plochy a nádvorí	25	1		
3282/ 34	3378	Zastavané plochy a nádvorí	25	1		
3282/ 35	866	Zastavané plochy a nádvorí	25	1		
3282/ 44	244	Zastavané plochy a nádvorí	25	1		5

Právny vzťah k stavbe evidovanej na pozemku 3282/ 44 je evidovaný na liste vlastníctva číslo 4239.

3282/141	15894	Ostatné plochy	34	1		
4966/ 2	4792	Zastavané plochy a nádvorí	30	1		
4966/ 24	2326	Zastavané plochy a nádvorí	30	1		

Legenda:

Spôsob využívania pozemku:

37 - Pozemok, na ktorom sú skaly, svahy, rokliny, výmole, vysoké medze s krovím alebo kamením a iné plochy, ktoré neposkytujú trvalý úžitok

30 - Pozemok, na ktorom je ihrisko, štadión, kúpalisko, športová dráha, autokemp, táborisko a iné

25 - Pozemok, na ktorom je postavená ostatná inžinierska stavba a jej súčasť

34 - Pozemok, na ktorom je manipulačná a skladová plocha, objekt a stavba slúžiaca lesnému hospodárstvu

Umiestnenie pozemku:

1 - Pozemok je umiestnený v zastavanom území obce

Právny vzťah:

5 - Vlastník pozemku nie je vlastníkom stavby postavenej na tomto pozemku (pozemkoch)

## Stavby

Súpisné číslo	na parcele číslo	Druh stavby	Popis stavby	Druh ch.n.	Umiest. stavby
7700	3282/ 30	13	ubytov. zariadenie		1
7700	3282/ 31	11	škola		1
7700	3282/ 32	11	škola		1
7700	3282/ 33	11	škola		1
7700	3282/ 34	13	stravovacia časť		1
9362	3282/ 35	20	spol. techn. vybav.		1

Legenda:

Druh stavby:

13 - Budova ubytovacieho zariadenia

20 - Iná budova

11 - Budova pre školstvo, na vzdelávanie a výskum

Kód umiestnenia stavby:

1 - Stavba postavaná na zemskom povrchu

## ČASŤ B: VLASTNÍCI A INÉ OPRÁVNENÉ OSOBY

Por. číslo Priezvisko, meno (názov), rodné priezvisko, dátum narodenia, rodné číslo (IČO) a Spoluvlastnícky podiel miesta trvalého pobytu (sídlo) vlastníka

Účastník právneho vzťahu: **Vlastník**

1 Bratislavský samosprávny kraj, Sabinovská 16, Bratislava, PSČ 820 05,  
SR

1 / 1

IČO :

Titul nadobudnutia	Delimitačný protokol zo dňa 14.8.2002
Titul nadobudnutia	Žiadosť o zápis zo dňa 19.2.2003
Titul nadobudnutia	Rozhodnutie č.X-85/04 zo dňa 9.6.2004
Titul nadobudnutia	Rozsudok 6C 35/00-368 zo dňa 06.03.07
Titul nadobudnutia	Rozsudok Okresného súdu Bratislava III č.k. 19C 130/2008-221 v spojení s rozsudkom Krajského súdu Bratislava, č.k. 9Co 169/2012-240 zo dňa 26.11.2013, Z-413/14

---

## ČASŤ C: ŤARCHY

Bez zápisu.

Iné údaje:

- 1 Žiadosť o zmenu sídla zo dňa 22.7.2006 - R-560/2006.
- 1 GP č. 536/05 - PVZ 560/07
- 1 Protokol R-2992/14 zo dňa 07.07.2014;

Poznámka:

Bez zápisu.



SOŠ hot.sl.na Pántoch, LV 2258



Organizácia <b>Katastrálny úrad v Bratislave</b> Správa katastra pre hl. m. SR BA, B-Ružová dolina 27	Okres <b>Bratislava III</b> Číslo zákazky <b>9/2224/2012</b>	Obec <b>BA-m.č. RAČA</b> Mapový list č. <b>PEZINOK 7-6/42, 7-6/44, 7-7/22</b>	Kat. územie <b>Rača</b> Mierka <b>1 : 1000</b> Kód <b>1</b>
<b>KÓPIA KATASTRÁLNEJ MAPY</b> na parcelu: --			
Vyhotovil			
Dňa <b>03.05.2012</b>	Meno <b>Marianna Kontilová</b> <i>Kontilová</i>		

**Stredná odborná škola masmediálnych a informačných štúdií, Kadnárova 7, Bratislava**

Škola má zverenú do správy budovu súpisné číslo 2510 situovaná na pozemku parcelné číslo 17358/3 evidované na LV č. 1196 pre katastrálne územie BA – Rača vo vlastníckom podiele 1/1. Súčasťou areálu je jedáleň, ktorá však nemá vlastné súpisné číslo a ani nie je zapísaná na LV ako samostatná budova. Nehnuteľný majetok nie je poistený.

Účtovná hodnota nehnuteľného majetku v správe školy k 31.12.2015 je :

- stavieb 514.643,79 €
- pozemkov 426.822,35 €.

Prehľad zmlúv o nájme nebytového priestoru platných v roku 2015

<i>nájomca</i>	<i>predmet nájmu+výmera v m2</i>	<i>doba nájmu od - do</i>	<i>ročná výška nájmu v €</i>
Peter Černák, Bratislava	šk.buĕet, sklad - 20 m2	od 1.2.2009 -neurĕito	240,- €
Ing.L.Strašil - NUBIUM, Ba	reklam. Tabule - 5,1 m2	od 1.11.2008-neurĕito	663,88 €
euroAWK, Ba	reklam. Tabule - 5,1 m2	od 1.9.2008 - neurĕito	531,10 €
Mgr. P. Guldan - STORM, Ba	uĕebňa ANJ - 36 m2	od 28.9.2009-neurĕito	550,- €

budova školy





budova školy – dvor



budova školy - telocvičňa



Úrad geodézie, kartografie a katastra Slovenskej republiky  
**VÝPIS Z KATASTRA NEHNUTEĽNOSTÍ**

Okres: Bratislava III  
 Obec: BA-m.č. RAČA  
 Katastrálne územie: Rača

Vytvorené cez katastrálny portál

Dátum vyhotovenia 12.12.2015  
 Čas vyhotovenia: 15:54:16

**VÝPIS Z LISTU VLASTNÍCTVA č. 1196**

ČASŤ A: MAJETKOVÁ PODSTATA

**PARCELY registra "C" evidované na katastrálnej mape**

Parcelné číslo	Výmera v m2	Druh pozemku	Spôsob využ. p.	Umiest. pozemku	Právny vzťah	Druh ch.n.
4778/ 10	1013	Zastavané plochy a nádvoria	16	1		
4778/ 11	585	Zastavané plochy a nádvoria	17	1		
4778/ 18	1344	Ostatné plochy	37	1		
4778/ 19	1020	Zastavané plochy a nádvoria	25	1		
4778/ 21	729	Ostatné plochy	37	1		
4778/ 36	526	Zastavané plochy a nádvoria	16	1		
4778/ 37	406	Zastavané plochy a nádvoria	16	1		
4778/ 87	2643	Ostatné plochy	37	1		
4778/ 88	110	Ostatné plochy	37	1		
17330/ 3	1396	Zastavané plochy a nádvoria	16	1		
17330/ 15	1302	Ostatné plochy	30	1		
17330/ 16	2078	Zastavané plochy a nádvoria	18	1		
17330/ 17	907	Zastavané plochy a nádvoria	16	1		
17330/ 18	3692	Zastavané plochy a nádvoria	18	1		
17358/ 3	7793	Zastavané plochy a nádvoria	16	1		

Legenda:

Spôsob využívania pozemku:

37 - Pozemok, na ktorom sú skaly, svahy, rokliny, výmole, vysoké medze s krovím alebo kamením a iné plochy, ktoré neposkytujú trvalý úžitok

30 - Pozemok, na ktorom je ihrisko, štadión, kúpalisko, športová dráha, autokemp, táborisko a iné

17 - Pozemok, na ktorom je postavená budova bez označenia súpisným číslom

18 - Pozemok, na ktorom je dvor

16 - Pozemok, na ktorom je postavená nebytová budova označená súpisným číslom

25 - Pozemok, na ktorom je postavená ostatná inžinierska stavba a jej súčasť

Umiestnenie pozemku:

1 - Pozemok je umiestnený v zastavanom území obce

**Stavby**

Súpisné číslo	na parcele číslo	Druh stavby	Popis stavby	Druh ch.n.	Umiest. stavby
2444	17557/ 28	11	škola		1
Právny vzťah k parcele na ktorej leží stavba 2444 nie je evidovaný na liste vlastníctva.					
2495	17330/ 3	11	stavba		1
2510	17358/ 3	15	BUDOVA		1
3079	4778/ 10	20	stavba		1
3079	4778/ 11	20	stavba		1
9599	4778/ 36	20	Dielenský objekt		1
9600	4778/ 37	20	Dielenský objekt		1

Legenda:

Druh stavby:



## Stavby

Súpisné číslo na parcele číslo Druh stavby Popis stavby

Druh ch.n. Umiest. stavby

20 - Iná budova

15 - Administratívna budova

11 - Budova pre školstvo, na vzdelávanie a výskum

Kód umiestnenia stavby:

1 - Stavba postavaná na zemskom povrchu

---

### ČASŤ B: VLASTNÍCI A INÉ OPRÁVNENÉ OSOBY

Por. číslo Priezvisko, meno (názov), rodné priezvisko, dátum narodenia, rodné číslo (IČO) a Spoluvlastnícky podiel miesto trvalého pobytu (sídlo) vlastníka

Účastník právneho vzťahu:

Vlastník

1 Bratislavský samosprávny kraj, Sabinovská 16, Bratislava, PSČ 820 05,  
SR

1 / 1

IČO :

Titul nadobudnutia

Rozhodnutie o určení súpisného čísla 546-11969/SO-C/2005/60-SČ a 546-12102/SO-C/2005/61-SČ, Delimitačný protokol zo dňa 5.12.2005

Titul nadobudnutia

Žiadosť č.100459/2009/SEM-106 zo dňa 19.5.2009

#### Tituly nadobudnutia LV:

Delimitačný protokol zo dňa 1.7.2002

Delimitačný protokol zo dňa 29.7.2002

Delimitačný protokol zo dňa 14.8.2002

Žiadosť o zápis zo dňa 3.7.2003

---

### ČASŤ C: ŤARCHY

Bez zápisu.

#### Iné údaje:

GP č.89/2000

Rozhodnutie č. X-1036/09-SPI zo dňa 01.10.2009

1 Žiadosť o zmenu sídla zo dňa 22.7.2006 - R-560/2006.

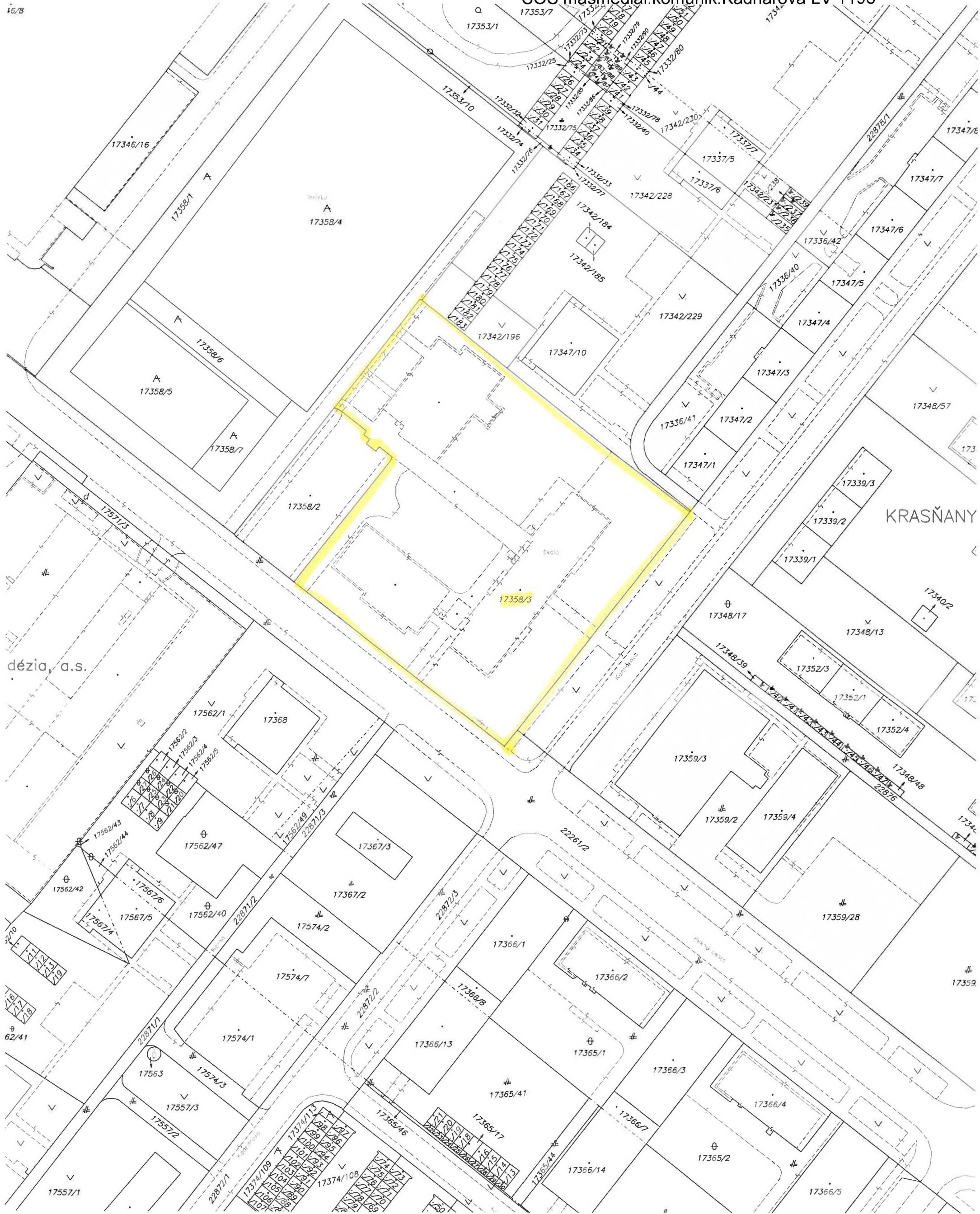
1 GP č.0602/09

1 Zápis geometrického plánu č. 89/2009 zo dňa 6.10.2009, R-1932/09

#### Poznámka:

Bez zápisu.





Organizácia <b>Katastrálny úrad v Bratislave</b> Správa katastra pre hl. m. SR BA, B-Ružová dolina 27	Okres <b>Bratislava III</b> Číslo zákazky <b>9/2224/2012</b>	Obec <b>BA-m.č. RAČA</b> Mapový list č. <b>PEZINOK 8-7/23, 8-7/41</b>	Kat. územie <b>Rača</b> Mierka <b>1 : 1000</b> Kód <b>1</b>
<b>KÓPIA KATASTRÁLNEJ MAPY</b> na parcelu: 17358/3--			
Vyhotovil			
Dňa <b>03.05.2012</b>	Meno <b>Marianna Kontilová</b> <i>Marianna Kontilová</i>		



**Pedagogická a sociálna akadémia, Bullova 2, Bratislava**

V správe sa nachádza budova **súpisné číslo 1168** situovaná na pozemkoch parcelné číslo 2748/1, 2748/2, 2748/3, právny vzťah k pozemkom evidovaný na LV 5920. Parcely č. 2748/4 a 2748/5 evidovaná na **LV č. 3794** pre katastrálne územie BA – Dúbravka. Právny vzťah ku pozemkom evidovaný na LV 847.

Vo vlastníctve BSK je iba budova, časť pozemkov je nevysporiadaná a časť pozemkov patrí Hlavnému mestu SR Bratislava.

Nehnuteľnosti sú poistené, výška poistného je 341,- eur.

Účtovná hodnota nehnuteľného majetku v správe školy k 31.12.2015 je :

- stavieb 855.949,14 €
- pozemkov 0,00 €.

Prehľad zmlúv o nájme nebytového priestoru platných v roku 2015

nájomca	predmet nájmu+výmera v m2	doba nájmu od - do	ročná výška nájmu v €
Viera Mikešová, školníčka	služobný byt - 96,18 m2	25.1.2013- skončenia PP	91,99 €
Maríková Anna,ZJ Olšovská	bufet - 10m2	1.9.2015-neurčitá	480,00 €
Maríková Anna, ZJ Olšovská	výdaj stravy - 12m2	1.9.2010-neurčitá	720,00 €
Súkromná SOS veterinárna	učebne,kab.,zbor., Tv,WC - 644m2	1.9.2010-neurčitá	14 885,84 €
MUDr.Raček	stomatologická ambul. - 42,72m2	1.11.2010-neurčitá	1 495,20 €







## VÝPIS Z KATASTRA NEHNUTEĽNOSTÍ

Okres: Bratislava IV

Vytvorené cez katastrálny portál

Obec: BA-m.č. DÚBRAVKA

Dátum vyhotovenia 12.12.2015

Katastrálne územie: Dúbravka

Čas vyhotovenia: 18:48:07

## VÝPIS Z LISTU VLASTNÍCTVA č. 3794

ČASŤ A: MAJETKOVÁ PODSTATA

## PARCELY registra "C" evidované na katastrálnej mape

Parcelné číslo	Výmera v m <sup>2</sup>	Druh pozemku	Spôsob využ. p.	Umiest. pozemku	Právny vzťah	Druh ch.n.
1091	3619	Zastavané plochy a nádvoria	16	1		
1092/ 1	2507	Zastavané plochy a nádvoria	18	1		
1092/ 3	442	Zastavané plochy a nádvoria	16	1		
1092/ 7	7285	Zastavané plochy a nádvoria	18	1		
1092/ 8	1827	Zastavané plochy a nádvoria	18	1		
1093	13780	Ostatné plochy	30	1		
1274	540	Zastavané plochy a nádvoria	16	1		
1275	1618	Ostatné plochy	30	1		
2435/ 9	227	Zastavané plochy a nádvoria	16	1		
2435/ 19	1149	Zastavané plochy a nádvoria	16	1		
2435/ 28	202	Ostatné plochy	37	1		
2435/ 35	136	Zastavané plochy a nádvoria	16	1		
2435/ 36	113	Zastavané plochy a nádvoria	16	1		
2435/ 38	159	Zastavané plochy a nádvoria	25	1		
2738/ 5	6	Zastavané plochy a nádvoria	16	1		
2740	937	Zastavané plochy a nádvoria	16	1		
2741	1319	Zastavané plochy a nádvoria	18	1		
2742	892	Zastavané plochy a nádvoria	16	1		
2743	1787	Zastavané plochy a nádvoria	18	1		
2841	989	Zastavané plochy a nádvoria	16	1		
2842	2699	Zastavané plochy a nádvoria	18	1		
3424	470	Zastavané plochy a nádvoria	17	1		
3425/ 2	2688	Zastavané plochy a nádvoria	16	1		
3426/ 2	4525	Ostatné plochy	37	1		
3427	29	Zastavané plochy a nádvoria	17	1		
3428/ 2	2762	Ostatné plochy	37	1		
3428/ 3	119	Ostatné plochy	37	1		

Legenda:

Spôsob využívania pozemku:

37 - Pozemok, na ktorom sú skaly, svahy, rokliny, výmole, vysoké medze s krovím alebo kamením a iné plochy, ktoré neposkytujú trvalý úžitok

30 - Pozemok, na ktorom je ihrisko, štadión, kúpalisko, športová dráha, autokemp, táborisko a iné

# PARCELY registra "C" evidované na katastrálnej mape

**Parcelné číslo**    **Výmera v m2**    **Druh pozemku**    **Spôsob využ. p.**    **Umiest. pozemku**    **Právny vzťah**    **Druh ch.n.**

17 - Pozemok, na ktorom je postavená budova bez označenia súpisným číslom  
 18 - Pozemok, na ktorom je dvor  
 16 - Pozemok, na ktorom je postavená nebytová budova označená súpisným číslom  
 25 - Pozemok, na ktorom je postavená ostatná inžinierska stavba a jej súčasti

Umiestnenie pozemku:  
 1 - Pozemok je umiestnený v zastavanom území obce

## Stavby

Súpisné číslo	na parcele číslo	Druh stavby	Popis stavby	Druh ch.n.	Umiest. stavby
1162	2738/ 5	12	Lipského 13		1
1162	2740	12	Lipského 13		1
1162	2742	12	Lipského 13		1
1168	2748/ 1	11	ZDŠ Bullova 2		1
Právny vzťah k parcele na ktorej leží stavba 1168 nie je evidovaný na liste vlastníctva.					
1168	2748/ 2	11	ZDŠ Bullova 2		1
Právny vzťah k parcele na ktorej leží stavba 1168 nie je evidovaný na liste vlastníctva.					
1168	2748/ 3	11	ZDŠ Bullova 2		1
Právny vzťah k parcele na ktorej leží stavba 1168 nie je evidovaný na liste vlastníctva.					
1168	2748/ 4	11	ZDŠ Bullova 2		1
Právny vzťah k parcele na ktorej leží stavba 1168 je evidovaný na liste vlastníctva číslo 847.					
1168	2748/ 5	11	ZDŠ Bullova 2		1
Právny vzťah k parcele na ktorej leží stavba 1168 je evidovaný na liste vlastníctva číslo 847.					
1194	2772	12	Zariadenie soc. sl.		1
Právny vzťah k parcele na ktorej leží stavba 1194 je evidovaný na liste vlastníctva číslo 847.					
1805	2841	12	San.Bošániho 2		1
1935	1091	11	SPŠE-K.Adlera		1
1935	1092/ 3	11	SPŠE-K.Adlera		1
1944	1274	20	San.M.Sýk.Fedáková 5		1
2141	3424	20	stavba		1
2141	3425/ 2	20	stavba		1
3152	2435/ 9	20	účelová stavba		1
3152	2435/ 19	20	účelová stavba		1
3152	2435/ 35	20	prístavba		1
5168	2435/ 36	7	garáže		1

Legenda:

Druh stavby:

20 - Iná budova

7 - Samostatne stojaca garáž

12 - Budova zdravotníckeho a sociálneho zariadenia

11 - Budova pre školstvo, na vzdelávanie a výskum

Kód umiestnenia stavby:

1 - Stavba postavaná na zemskom povrchu

## ČASŤ B: VLASTNÍCI A INÉ OPRÁVNENÉ OSOBY

**Por. číslo**    **Priezvisko, meno (názov), rodné priezvisko, dátum narodenia, rodné číslo (IČO) a Spoluvlastnícky podiel**  
**miesto trvalého pobytu (sídlo) vlastníka**

Účastník právneho vzťahu:

Vlastník

1 Bratislavský samosprávny kraj, Sabinovská 16, Bratislava, PSČ 820 05,  
 SR

1 / 1

IČO :

### Tituly nadobudnutia LV:

Žiadosť č.4793/2002 z 12.12.2002-delimitačný protokol z 14.8.2002 - Vz 2247/03.

Žiadosť č.4793/2002 z 12.12.2002-delimitačný protokol z 14.8.2002 - Vz 2362/03.

Žiadosť č.4793/2002 z 9.12.2002-delimitačný protokol z 9.8.2002 - Vz 2819/03.

Žiadosť č.4793/2002 z 9.12.2002-delimitačný protokol z 14.8.2002 - Vz 2821/03.

Žiadosť č.2060/2003 z 17.3.2003

- delimitačný protokol zo dňa 17.3.2003 - Vz 2847/03

Žiadosť č. ORGSM 76/2004-3 zo dňa 26.1.2004 o zápis delimitačného protokolu zo dňa 29.1.2004 - Vz 1236/04

Žiadosť o zápis č.5287/2003 zo dňa 10.7.2003 - Vz 1355/04,Vz 1356/04

Žiadosť o zápis č. ORGSM 76/53/2004; delimitačný protokol zo dňa 6.9.2004; GP č.571/04



Bez zápisu.

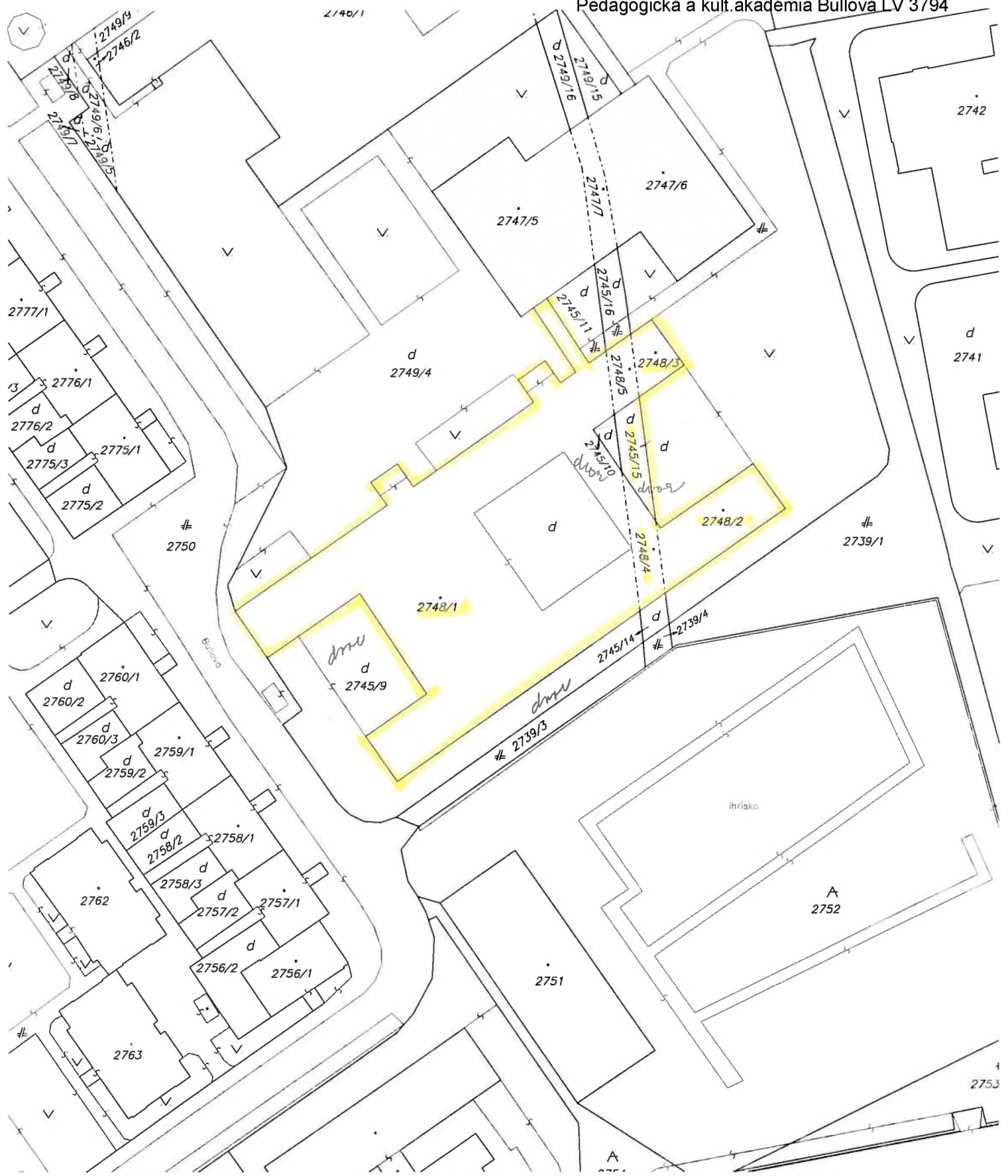
*Iné údaje:*

Žiadosť o zápis zmeny adresy sídla  
Zápis GP č.100/2008

- 1 Zápis GP 15/2015 (č.over. 1396/15) na rozdelenie parciel č. 1093, 1092/1, 1092/7, 1092/8, R-4218/15

*Poznámka:*

Bez zápisu.



Organizácia <b>Katastrálny úrad v Bratislave</b> Správa katastra pre hlavné mesto SR Bratislava	Okres <b>Bratislava IV</b> Číslo zákazky <b>16/1593/12</b>	Obec <b>BA-m.č. DÚBRAVKA</b> Mapový list č. <b>STUPAVA 1-8/22, 1-8/24</b>	Kat. územie <b>Dúbravka</b> Mierka <b>1 : 1000</b> Kód <b>1</b>
<b>KÓPIA KATASTRÁLNEJ MAPY</b> na parcelu: --			
Vyhotovil			
Dňa <b>16.05.2012</b>	Meno <b>Sárkány</b>		



Pečiatka



**Stredná priemyselná škola elektrotechnická, Karola Adlera 42, Bratislava**

Škola má zverený do správy nehnuteľný majetok evidovaný na LV č. 3794 pre katastrálne územie BA – Dúbravka a to :

- budova školy - **súpisné číslo 1935** situovaná na pozemkoch parcelné číslo 1091 a 1092/3;
- pozemky parcelné číslo 1092/1,1093 tvoriace areál školy.

Nehnuteľnosti sú vo vlastníckom podiele BSK 1/1.

Majetok nie je poistený.

Účtovná hodnota nehnuteľného majetku v správe školy k 31.12.2015 je :

- stavieb 806.565,62 €
- pozemkov 1.613.523,21 €.

Prehľad zmlúv o nájme nebytového priestoru platných v roku 2015

nájomca	predmet nájmu+výmera v m <sup>2</sup>	doba nájmu od - do	ročná výška nájmu v €
euroAWK	pozemok pod 2 ks reklamných zariadení - 10,2 m <sup>2</sup>	1.11.2007 - neurčitá	1 031,68 €
Tomáš Mészároš-PINO	školská kuchyňa 207,73 m <sup>2</sup>	1.7.2007 - neurčitá	2 407,40 €
NUBIUM s.r.o.	pozemok pod 2 ks reklamných zariadení 24,48 m <sup>2</sup>	1.7.2008 - neurčitá	1 009,76 €
Tenisová akadémia Henriety Nagyovej/ PinkFlower s.r.o.	tenisové kurty - 2.444 m <sup>2</sup>	1.2.2011 - neurčitá	22,00 €
Andypet s.r.o.	veľká telocvičňa - 268,88 m <sup>2</sup>	10.1.2012 - neurčitá	450,00 €
WRIGLEY Slovakia s.r.o.	predajný automat - 1m <sup>2</sup>	1.4.2012 - neurčitá	120,00 €
Dallmayr Vending \$ Office k.s.	predajný automat - 1m <sup>2</sup>	20.3.2002 - neurčitá	126,00 €
Spoločenstvo kresťanov Christiana.	veľká telocvičňa - 268,88 m <sup>2</sup>	4.11.2013 - neurčitá	342,00 €
Coca-Cola Slovenská republika, s.r.o.	predajný automat - 1m <sup>2</sup>	01.03.2015 - neurčitá	104,20 €
AIKIDO, s.r.o.	malá telocvičňa a šatňa - 200,2 m <sup>2</sup>	01.10.2015 - neurčitá	660,00 €





## VÝPIS Z KATASTRA NEHNUTEĽNOSTÍ

Okres: Bratislava IV

Vytvorené cez katastrálny portál

Obec: BA-m.č. DÚBRAVKA

Dátum vyhotovenia 12.12.2015

Katastrálne územie: Dúbravka

Čas vyhotovenia: 18:48:07

## VÝPIS Z LISTU VLASTNÍCTVA č. 3794

ČASŤ A: MAJETKOVÁ PODSTATA

## PARCELY registra "C" evidované na katastrálnej mape

Parcelné číslo	Výmera v m <sup>2</sup>	Druh pozemku	Spôsob využ. p.	Umiest. pozemku	Právny vzťah	Druh ch.n.
1091	3619	Zastavané plochy a nádvoria	16	1		
1092/ 1	2507	Zastavané plochy a nádvoria	18	1		
1092/ 3	442	Zastavané plochy a nádvoria	16	1		
1092/ 7	7285	Zastavané plochy a nádvoria	18	1		
1092/ 8	1827	Zastavané plochy a nádvoria	18	1		
1093	13780	Ostatné plochy	30	1		
1274	540	Zastavané plochy a nádvoria	16	1		
1275	1618	Ostatné plochy	30	1		
2435/ 9	227	Zastavané plochy a nádvoria	16	1		
2435/ 19	1149	Zastavané plochy a nádvoria	16	1		
2435/ 28	202	Ostatné plochy	37	1		
2435/ 35	136	Zastavané plochy a nádvoria	16	1		
2435/ 36	113	Zastavané plochy a nádvoria	16	1		
2435/ 38	159	Zastavané plochy a nádvoria	25	1		
2738/ 5	6	Zastavané plochy a nádvoria	16	1		
2740	937	Zastavané plochy a nádvoria	16	1		
2741	1319	Zastavané plochy a nádvoria	18	1		
2742	892	Zastavané plochy a nádvoria	16	1		
2743	1787	Zastavané plochy a nádvoria	18	1		
2841	989	Zastavané plochy a nádvoria	16	1		
2842	2699	Zastavané plochy a nádvoria	18	1		
3424	470	Zastavané plochy a nádvoria	17	1		
3425/ 2	2688	Zastavané plochy a nádvoria	16	1		
3426/ 2	4525	Ostatné plochy	37	1		
3427	29	Zastavané plochy a nádvoria	17	1		
3428/ 2	2762	Ostatné plochy	37	1		
3428/ 3	119	Ostatné plochy	37	1		

Legenda:

Spôsob využívania pozemku:

37 - Pozemok, na ktorom sú skaly, svahy, rokliny, výmole, vysoké medze s krovím alebo kamením a iné plochy, ktoré neposkytujú trvalý úžitok

30 - Pozemok, na ktorom je ihrisko, štadión, kúpalisko, športová dráha, autokemp, táborisko a iné

# PARCELY registra "C" evidované na katastrálnej mape

**Parcelné číslo**   **Výmera v m2**   **Druh pozemku**   **Spôsob využ. p.**   **Umiest. pozemku**   **Právny vzťah**   **Druh ch.n.**

17 - Pozemok, na ktorom je postavená budova bez označenia súpisným číslom

18 - Pozemok, na ktorom je dvor

16 - Pozemok, na ktorom je postavená nebytová budova označená súpisným číslom

25 - Pozemok, na ktorom je postavená ostatná inžinierska stavba a jej súčasti

Umiestnenie pozemku:

1 - Pozemok je umiestnený v zastavanom území obce

## Stavby

Súpisné číslo	na parcele číslo	Druh stavby	Popis stavby	Druh ch.n.	Umiest. stavby
1162	2738/ 5	12	Lipského 13		1
1162	2740	12	Lipského 13		1
1162	2742	12	Lipského 13		1
1168	2748/ 1	11	ZDŠ Bullova 2		1
Právny vzťah k parcele na ktorej leží stavba 1168 nie je evidovaný na liste vlastníctva.					
1168	2748/ 2	11	ZDŠ Bullova 2		1
Právny vzťah k parcele na ktorej leží stavba 1168 nie je evidovaný na liste vlastníctva.					
1168	2748/ 3	11	ZDŠ Bullova 2		1
Právny vzťah k parcele na ktorej leží stavba 1168 nie je evidovaný na liste vlastníctva.					
1168	2748/ 4	11	ZDŠ Bullova 2		1
Právny vzťah k parcele na ktorej leží stavba 1168 je evidovaný na liste vlastníctva číslo 847.					
1168	2748/ 5	11	ZDŠ Bullova 2		1
Právny vzťah k parcele na ktorej leží stavba 1168 je evidovaný na liste vlastníctva číslo 847.					
1194	2772	12	Zariadenie soc. sl.		1
Právny vzťah k parcele na ktorej leží stavba 1194 je evidovaný na liste vlastníctva číslo 847.					
1805	2841	12	San.Bošáňiho 2		1
1935	1091	11	SPŠE-K.Adlera		1
1935	1092/ 3	11	SPŠE-K.Adlera		1
1944	1274	20	San.M.Sýk.Fedáková 5		1
2141	3424	20	stavba		1
2141	3425/ 2	20	stavba		1
3152	2435/ 9	20	účelová stavba		1
3152	2435/ 19	20	účelová stavba		1
3152	2435/ 35	20	prístavba		1
5168	2435/ 36	7	garáže		1

Legenda:

Druh stavby:

20 - Iná budova

7 - Samostatne stojaca garáž

12 - Budova zdravotníckeho a sociálneho zariadenia

11 - Budova pre školstvo, na vzdelávanie a výskum

Kód umiestnenia stavby:

1 - Stavba postavaná na zemskom povrchu

## ČASŤ B: VLASTNÍCI A INÉ OPRÁVNENÉ OSOBY

**Por. číslo**   **Priezvisko, meno (názov), rodné priezvisko, dátum narodenia, rodné číslo (IČO) a Spoluvlastnícky podiel**  
**miesto trvalého pobytu (sídlo) vlastníka**

Účastník právneho vzťahu:   **Vlastník**

1 Bratislavský samosprávny kraj, Sabinovská 16, Bratislava, PSČ 820 05,  
SR

1 / 1

IČO :

### Tituly nadobudnutia LV:

Žiadosť č.4793/2002 z 12.12.2002-delimitačný protokol z 14.8.2002 - Vz 2247/03.

Žiadosť č.4793/2002 z 12.12.2002-delimitačný protokol z 14.8.2002 - Vz 2362/03.

Žiadosť č.4793/2002 z 9.12.2002-delimitačný protokol z 9.8.2002 - Vz 2819/03.

Žiadosť č.4793/2002 z 9.12.2002-delimitačný protokol z 14.8.2002 - Vz 2821/03.

Žiadosť č.2060/2003 z 17.3.2003

- delimitačný protokol zo dňa 17.3.2003 - Vz 2847/03

Žiadosť č. ORGSM 76/2004-3 zo dňa 26.1.2004 o zápis delimitačného protokolu zo dňa 29.1.2004 - Vz 1236/04

Žiadosť o zápis č.5287/2003 zo dňa 10.7.2003 - Vz 1355/04,Vz 1356/04

Žiadosť o zápis č. ORGSM 76/53/2004; delimitačný protokol zo dňa 6.9.2004; GP č.571/04



Bez zápisu.

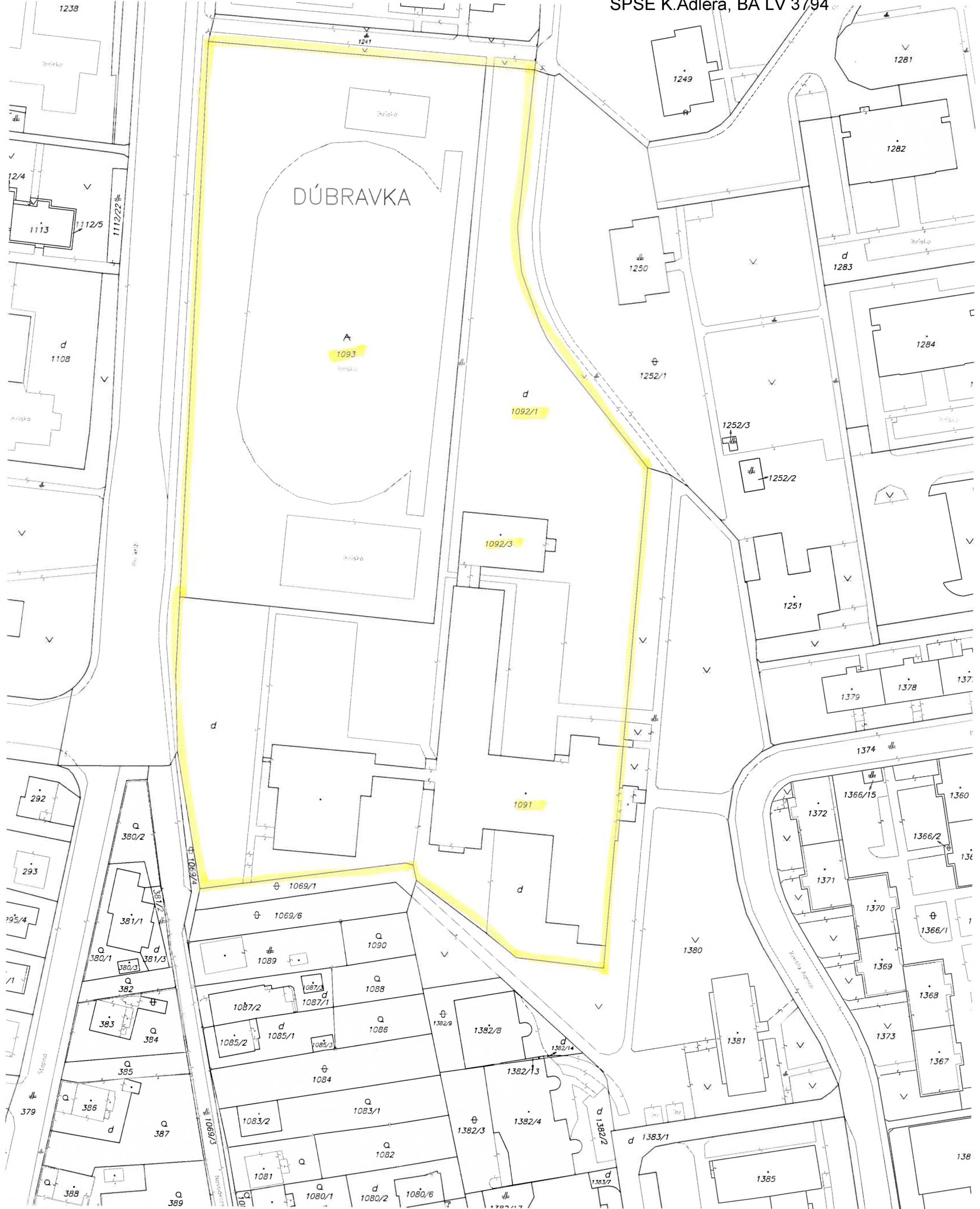
**Iné údaje:**

Žiadosť o zápis zmeny adresy sídla  
Zápis GP č.100/2008

- 1 Zápis GP 15/2015 (č.over. 1396/15) na rozdelenie parciel č. 1093, 1092/1, 1092/7, 1092/8, R-4218/15

**Poznámka:**

Bez zápisu.



Organizácia <b>Katastrálny úrad v Bratislave</b> Správa katastra pre hl. m. SR BA, B-Ružová dolina 27	Okres <b>Bratislava IV</b>	Obec <b>BA-m.č. DÚBRAVKA</b>	Kat. územie <b>Dúbravka</b>
	Číslo záznamy <b>9/2224/2012</b>	Mapový list č. <b>STUPAVA 1-7/14, 1-7/32</b>	Mierka <b>1 : 1000</b> Kód <b>1</b>
<b>KÓPIA KATASTRÁLNEJ MAPY</b> na parcelu: <b>1091, 1092/1, 3, 1093--</b>			
Vyhotožil			
Dňa <b>03.05.2012</b>	Meno <b>Marianna Kontilová</b> <i>Marianna Kontilová</i>		



### **Škola úžitkového výtvarníctva Josefa Vydru, Dúbravská cesta 11, Bratislava**

V správe školy sa nachádzajú nehnuteľnosti evidované na LV č. 1712 :

- budova školy – súpisné číslo 3254 situovaná na pozemku parcelné číslo 2530/23 a 2530/24
- budova (trafostanica) súpisné číslo 5853 situovaná na pozemku parcelné číslo 2530/25.

Vo vlastníctve BSK sa nachádzajú iba stavby, pozemky sú vo vlastníctve SR – Správy účelových zariadení Slovenskej akadémie vied, právny vzťah evidovaný na LV 1500. Nehnuteľnosti nie sú poistené.

Účtovná hodnota nehnuteľného majetku v správe školy k 31.12.2015 je :

- stavieb 762.049,48 €
- pozemkov 0,00 €.

#### Prehľad zmlúv o nájme nebytového priestoru platných v roku 2015

<i>nájomca</i>	<i>predmet nájmu</i>	<i>doba nájmu</i>	<i>ročná výška nájmu v €</i>
Telefonica O2 Slovakia s.r.o.	nájom strechy	1.7.2007-neurčito	4 150,00 €
Slovenský register placentárných krvotvorných buniek o.z.	kancelárske priestory	1.1.2009-neurčito	8 811,65 €
DelikommatSlovensko s.r.o.	plocha na kavomat	1.1.2014-31.12.2015	120,00 €
Slovak Telekom , a.s.	nájom strechy	do 31.12.2013	3 319,40 €

budova školy – súpisné číslo 3254





## VÝPIS Z KATASTRA NEHNUTEĽNOSTÍ

Okres: Bratislava IV

Vytvorené cez katastrálny portál

Obec: BA-m.č. KARLOVA VES

Dátum vyhotovenia 16.02.2016

Katastrálne územie: Karlova Ves

Čas vyhotovenia: 08:11:58

## VÝPIS Z LISTU VLASTNÍCTVA č. 1712

ČASŤ A: MAJETKOVÁ PODSTATA

## PARCELY registra "C" evidované na katastrálnej mape

Parcelné číslo	Výmera v m <sup>2</sup>	Druh pozemku	Spôsob využ. p.	Umiest. pozemku	Právny vzťah	Druh ch.n.
2574/ 1	4230	Zastavané plochy a nádvorí	16	1		
2574/ 2	2148	Zastavané plochy a nádvorí	22	1		
2575/ 1	16662	Zastavané plochy a nádvorí	18	1		
2575/ 5	85	Zastavané plochy a nádvorí	15	1		
2575/ 6	2455	Zastavané plochy a nádvorí	16	1		
2575/ 7	566	Zastavané plochy a nádvorí	16	1		
2575/ 8	55	Zastavané plochy a nádvorí	16	1		
2575/ 9	340	Zastavané plochy a nádvorí	18	1		
2575/ 10	329	Zastavané plochy a nádvorí	16	1		
2575/ 11	129	Zastavané plochy a nádvorí	16	1		
2575/ 12	181	Zastavané plochy a nádvorí	16	1		
2575/ 13	48	Zastavané plochy a nádvorí	16	1		
2575/ 14	776	Zastavané plochy a nádvorí	18	1		
2638	414	Zastavané plochy a nádvorí	17	1		
2639	416	Zastavané plochy a nádvorí	16	1		
2641	1129	Zastavané plochy a nádvorí	17	1		
2642	386	Zastavané plochy a nádvorí	17	1		
2643	499	Zastavané plochy a nádvorí	17	1		
2644	509	Zastavané plochy a nádvorí	17	1		
2645/ 1	15661	Zastavané plochy a nádvorí	18	1		
2645/ 3	90	Zastavané plochy a nádvorí	16	1		
2645/ 4	880	Zastavané plochy a nádvorí	16	1		
2645/ 5	279	Zastavané plochy a nádvorí	16	1		
2645/ 6	529	Zastavané plochy a nádvorí	18	1		
2647/ 3	21	Zastavané plochy a nádvorí	16	1		
2648/ 1	1294	Zastavané plochy a nádvorí	16	1		
2648/ 2	13906	Ostatné plochy	29	1		
2651/ 1	1546	Zastavané plochy a	16	1		

PARCELY registra "C" evidované na katastrálnej mape

Parcelné číslo	Výmera v m2	Druh pozemku	Spôsob využ. p.	Umiest. pozemku	Právny vzťah	Druh ch.n.
2651/ 2	6818	nádvoria Zastavané plochy a nádvoria	18	1		
2655/ 1	1343	Zastavané plochy a nádvoria	16	1		
2658	885	Zastavané plochy a nádvoria	18	1		
2660	379	Zastavané plochy a nádvoria	16	1		
2661	2112	Ostatné plochy	29	1		
2662/ 1	936	Zastavané plochy a nádvoria	18	1		
2663	603	Zastavané plochy a nádvoria	16	1		
2665/ 1	1559	Ostatné plochy	37	1		
2667/ 1	2053	Zastavané plochy a nádvoria	16	1		
2667/ 2	4887	Zastavané plochy a nádvoria	18	1		
2667/ 4	1489	Zastavané plochy a nádvoria	16	1		
2667/ 5	598	Zastavané plochy a nádvoria	16	1		
2667/ 6	1421	Zastavané plochy a nádvoria	16	1		
2667/ 7	128	Zastavané plochy a nádvoria	16	1		
2667/ 9	10	Zastavané plochy a nádvoria	16	1		
2667/ 10	5855	Ostatné plochy	30	1		

Legenda:

Spôsob využívania pozemku:

15 - Pozemok, na ktorom je postavená bytová budova označená súpisným číslom

29 - Pozemok, na ktorom je okrasná záhrada, uličná a sídlisková zeleň, park a iná funkčná zeleň a lesný pozemok na rekreačné a poľovnícke využívanie

37 - Pozemok, na ktorom sú skaly, svahy, rokliny, výmole, vysoké medze s krovím alebo kamením a iné plochy, ktoré neposkytujú trvalý úžitok

22 - Pozemok, na ktorom je postavená inžinierska stavba - cestná, miestna a účelová komunikácia, lesná cesta, poľná cesta, chodník, nekryté parkovisko a ich súčasť

17 - Pozemok, na ktorom je postavená budova bez označenia súpisným číslom

30 - Pozemok, na ktorom je ihrisko, štadión, kúpalisko, športová dráha, autokemp, táborisko a iné

18 - Pozemok, na ktorom je dvor

16 - Pozemok, na ktorom je postavená nebytová budova označená súpisným číslom

Umiestnenie pozemku:

1 - Pozemok je umiestnený v zastavanom území obce

### Stavby

Súpisné číslo	na parcele číslo	Druh stavby	Popis stavby	Druh ch.n.	Umiest. stavby
98	669/ 1	12	poliklinika		1
Právny vzťah k parcele na ktorej leží stavba 98 nie je evidovaný na liste vlastníctva.					
98	669/ 3	12	poliklinika		1
Právny vzťah k parcele na ktorej leží stavba 98 je evidovaný na liste vlastníctva číslo 2198.					
98	670/ 1	12	poliklinika		1
Právny vzťah k parcele na ktorej leží stavba 98 nie je evidovaný na liste vlastníctva.					
716	355	12	sanat.Donnerova 1		1
Právny vzťah k parcele na ktorej leží stavba 716 nie je evidovaný na liste vlastníctva.					
3254	2530/ 23	11	ŠUV Dúbravská cesta		1
Právny vzťah k parcele na ktorej leží stavba 3254 je evidovaný na liste vlastníctva číslo 1500.					
3254	2530/ 24	11	ŠUV Dúbravská cesta		1
Právny vzťah k parcele na ktorej leží stavba 3254 je evidovaný na liste vlastníctva číslo 1500.					
3324	2575/ 5	10	rodinný dom		1
3392	2574/ 1	12	učebne		1
3392	2575/ 6	12	telocvičňa - bazén		1
3392	2575/ 7	12	ubytov. zariadenie		1
3392	2575/ 8	20	úpravovňa vody		1

## Stavby

Súpisné číslo	na parcele číslo	Druh stavby	Popis stavby	Druh ch.n.	Umiest. stavby
3392	2575/ 10	12	chodba - šatňa		1
3395	2638	11	škola a slobodáreň		1
3396	2639	11	škola		1
3397	2641	13	slobodáreň a ubyt.		1
3398	2642	11	škola		1
3409	2655/ 1	12	ÚSS pre TPM-Internát		1
5853	2530/ 25	18	Dúbravská cesta		1
Právny vzťah k parcele na ktorej leží stavba 5853 je evidovaný na liste vlastníctva číslo 1500.					
5963	2575/ 13	12	skautský klub		1
5964	2575/ 12	12	skleník		1
5965	2575/ 11	7	garáže		1
5970	2644	7	garáže		1
5971	2667/ 1	11	kult. miestnosť		1
6013	2663	18	ÚSS pre TPM-kotolňa		1
6014	2648/ 1	12	ÚSS pre TPM-učebňa		1
6015	2651/ 1	12	ÚSS pre TPM-lôž.časť		1
6031	2647/ 3	20	prevádzková budova		1
6032	2660	20	skleník		1
6033	2645/ 3	20	prevádzková budova		1
6034	2645/ 4	7	garáže		1
6035	2645/ 5	7	garáže		1
6036	2667/ 4	20	hala		1
6037	2667/ 5	20	hala		1
6038	2667/ 6	19	telocvičňa		1
6039	2667/ 7	18	kotolňa		1
6041	2667/ 9	18	trafostanica		1

Legenda:

Druh stavby:

20 - Iná budova

13 - Budova ubytovacieho zariadenia

10 - Rodinný dom

7 - Samostatne stojaca garáž

18 - Budova technickej vybavenosti sídla (vymenníková stanica, budova na rozvod energií, čerpacia a prečerpávací stanica, úpravňa vody, transformačná stanica a rozvodňa, budova vodojemu alebo čistiareň odpadových vôd a iné)

12 - Budova zdravotníckeho a sociálneho zariadenia

11 - Budova pre školstvo, na vzdelávanie a výskum

19 - Budova pre šport a rekreačné účely

Kód umiestnenia stavby:

1 - Stavba postavaná na zemskom povrchu

### ČASŤ B: VLASTNÍCI A INÉ OPRÁVNENÉ OSOBY

Por. číslo Priezvisko, meno (názov), rodné priezvisko, dátum narodenia, rodné číslo (IČO) a Spoluvlastnícky podiel miesto trvalého pobytu (sídlo) vlastníka

Účastník právneho vzťahu:

Vlastník

1 Bratislavský samosprávny kraj, Sabinovská 16, Bratislava, PSČ 820 05,  
SR

1 / 1

IČO :

Titul nadobudnutia	Delimitačný protokol o odovzdaní a prevzatí nehnuteľného majetku zo dňa 24.10.2002 - Vz 517/03
Titul nadobudnutia	Žiadosť o zápis č. 5250/2003 zo dňa 9.7.2003 - Vz 570/04
Titul nadobudnutia	Žiadosť č. ORGSM 76/2004-3 zo dňa 26.1.2004 o zápis delimitačného protokolu - Vz 1320/04
Titul nadobudnutia	Žiadosť č. ORGSM 76/2004-3 zo dňa 9.2.2004 o zápis delimitačného protokolu zo dňa 29.1.2004 - Vz 1695/04
Titul nadobudnutia	Žiadosť č. ORGSM 76/42/2004 zo dňa 19.7.2004 o zápis stavieb a GP č. 20/2004 - Vz 2247/04
Titul nadobudnutia	Žiadosť č. ORGSM 76/21/2004 o zápis stavieb a GP č. 52/2004 - Vz 2392/04
Titul nadobudnutia	Dohoda o urovaní podľa V 6175/06 z 29.11.2006 - Vz 3737/06
Titul nadobudnutia	Delimitačný protokol o odovzdaní a prevzatí majetkového práva zo dňa 30.06.2006, GP č. 42/2006 - Z 1644/06, Vz 29/07



## ČASŤ C: ĽARCHY

Por.č.:

Vecné bremeno podľa § 22 a nasl. Zákona č. 79/1957 Zb. o výrobe, rozvoje a spotrebe elektriny (elektrizačný zákon) v spojení s § 69 ods. 10 zákona č. 656/2004 Z.z. o energetike a o zmene niektorých zákonov v prospech spoločnosti ZSE Distribúcia, a.s., IČO 36361518, podľa geometrického plánu č.35735325-164/2011 na pozemky registra C-KN parc.č.2574/1, 2575/1, 2575/6, 2575/12, 2575/13, týkajúce sa elektroenergetického zariadenia - 2x110 kV vedenie č.8208 na trase Rz Pionierska - Rz Lamač a vedenia č. 8834 na trase PPC - Rz Lamač, Z-2749/12

Vecné bremeno - právo zriadenia a uloženia elektroenergetickej stavby, užívania, prevádzkovania, údržby, opravy a úpravy, rekonštrukcie, a iné stavebné úpravy elektroenergetickej stavby, jej odstránenie, a za tým účelom vstup, prechod a prejazd peši, motorovými a nemotorovými dopravnými prostriedkami, strojmi a mechanizmami za oprávneným a ním povereným osobám cez pozemok registra C KN parc.č. 2575/1 v rozsahu vyznačenom podľa geometrického plánu č. 19/2013, č. over. 930/2013 v prospech Západoslovenská distribučná, a.s. (IČO 36361518) podľa V-29324/13 zo dňa 10.01.2014

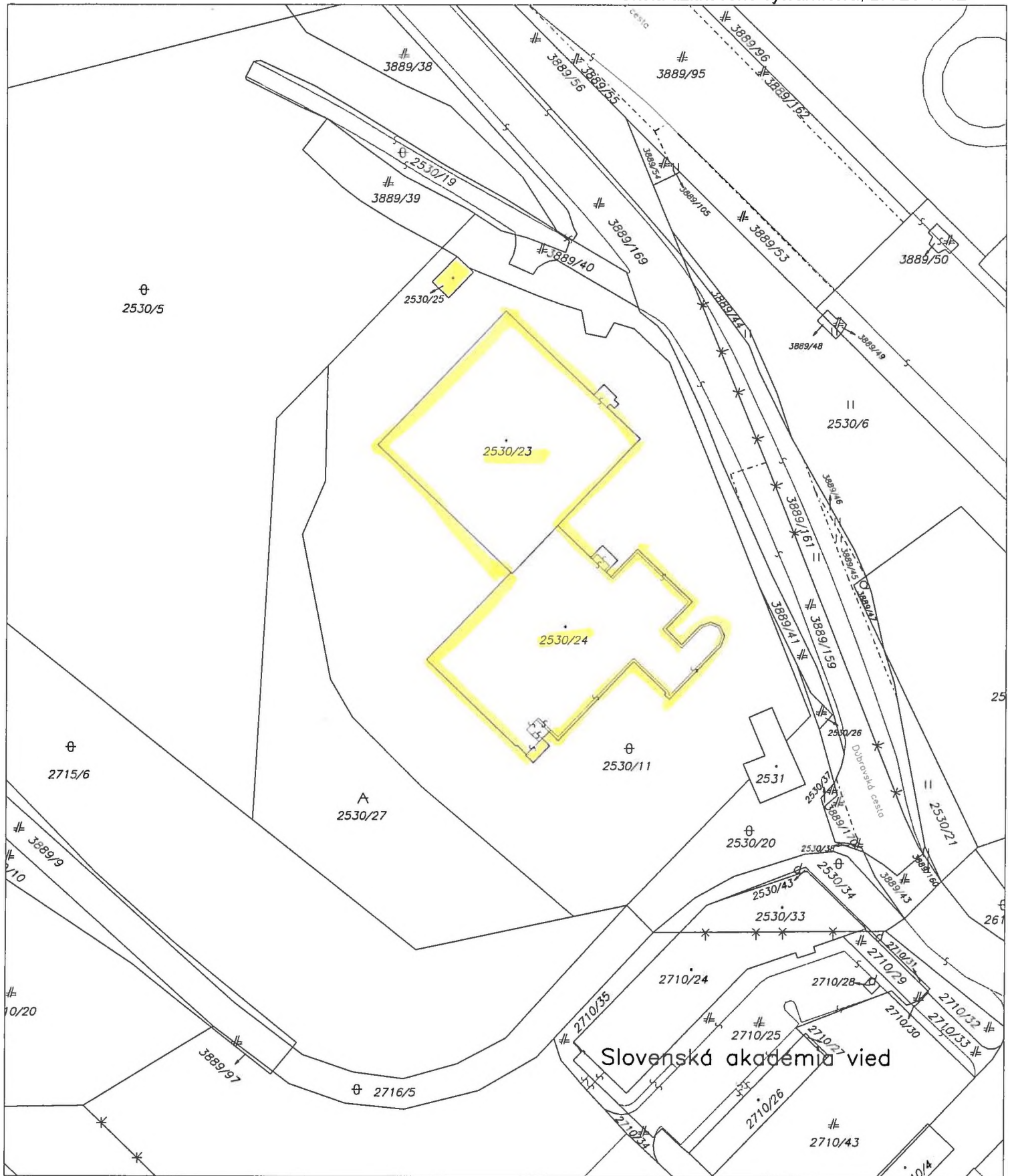
- 1 Právo z vecného bremena in rem - spočívajúce v práve prejazdu a prechodu vozidlami s hmotnosťou do 7,5 t cez pozemok registra C KN parc. č. 2671/21 v prospech vlastníka pozemku registra C KN parc. č. 2667/2 podľa V-17758/15 zo dňa 20.07.2015


Iné údaje:

- 1 Rozhodnutie Obv. pozemkového úradu v Bratislave č. 1850/2005/RCE-1 zo dňa 11.8.2005 o zmene druhu pozemku - Vz 2893/05
- 1 Rozhodnutie Obv. pozemkového úradu v Bratislave č. 1850/2005/RCE zo dňa 12.8.2005 o odňatí poľnohosp. pôdy z poľnohosp. pôdneho fondu - Vz 2895/05
- 1 Zápis GP č. 73/07, žiadosť č.100241/2007 z 20.09.2007 - Vz 843/08
- 1 Kolaudačné rozhodnutie č. SÚ-2010/9386/2482/KR/Jak zo dňa 14.07.2010, GP č.109/2010, Z-1546/11
- 1 Rozhodnutie o odstránení stavby - vrátnica č. KV/SU/3477/2012/17166/KJ zo dňa 14.12.2012, V-22244/12
- 1 Zápis GP č.47/2010 (úradne overený pod č.2736/10) a GP č.5/2012 (úradne overený pod č.651/12), V-22244/12

Poznámka:

Bez zápisu.



Organizácia <b>Katastrálny úrad Katastrálny úrad v Bratislave Správa katastra pre hlavné mesto SR Bratislava</b>	Okres <b>Bratislava</b>	Obec <b>BA-m.č.</b>	Kat. územie <b>KARLOVA VES</b>
	Číslo zápisu <i>24012</i>	Mapový list č. <b>STUPAVA 0-8/32</b>	Mierka <b>1 : 1000</b> Kód <b>1</b>
<b>KÓPIA KATASTRÁLNEJ MAPY</b> na parcelu:			
Vyhotovil			
Dňa <b>14.05.2012</b>	Meno <b>DOLNAKOVA Š.</b>		
ka a podpis			

### Stredná odborná škola automobilová, J. Jonáša 5, Bratislava

V správe školy sa nachádzajú 3 areály :

- nehnutelnosti v Devínskej Novej Vsi evidované na LV č. 2039
  - o budova školy, telocvičňa, dielní a sociálneho prístavku – **súpisné číslo 6179** situované na pozemkoch parcelné číslo 2778/216, 2778/217, 2778/218 a 2778/219; 3860/27
  - o pozemky tvoriace dvor školy a to parcelné číslo 2778/220, 2778/225, 2778/226, 2778/419, 2778/476
- nehnutelnosti v Dúbravke evidované na LV č. 3794
  - o budova školského internátu (+ energoblok) na Saratovskej ul. 26/B **súpisné číslo 2141** situovaná na pozemkoch parcelné číslo 3425/2 a 3424;
  - o pozemky tvoriace dvor internátu a to parcelné číslo 3426/2, 3427, 3428/2 a 3428/3;
- nehnutelnosti v Záhorskej Bystrici evidované na LV č. 4526 (bývalé SOU energetické)
  - o budova školy, internátu, dielní, kotolne, plavárne – **súpisné číslo 7814**;
  - o ubytovňa situovaná na parcele 3253/18 – právny vzťah ku parcele evidovaný na LV 1098, uvedené, že parcela je majetko-právne neusporiadaná.
  - o garáže (12 ks) **súpisné číslo 4014-4025**;
  - o pozemky tvoriace areál školy (popis na LV).

Areál v Záhorskej Bystrici bol uznesením Zastupiteľstva BSK č. 34/2010 zo dňa 11.6.2010 vyhlásený za prebytočný majetok a určený na predaj.

Všetky nehnuteľnosti sú vo vlastníckom podiele BSK 1/1.

SOŠ má poistené nehnuteľnosti v Devínskej Novej Vsi a internát na Saratovskej ul. 26/B, poistné je vo výške 1 561,- eur (spolu s hnutelným majetkom).

Na Okresnom súde Bratislava IV. (č.k. 16C 161/2008) bol vedený súdny spor medzi BSK a Helenou Liďákovou a spol. o určenie vlastníckeho práva k nehnuteľnostiam v Devínskej Novej Vsi. Súdny spor je ukončený v prospech BSK.

Účtovná hodnota nehnuteľného majetku v správe školy k 31.12.2015 je :

- stavieb 7.385.403,38
- pozemkov 6.138.995,18 €.

#### Prehľad zmlúv o nájme nebytového priestoru platných v roku 2015

nájomca	predmet nájmu+výmiera v m <sup>2</sup>	doba nájmu od - do	ročná výška nájmu v €
<i>Devínska Nová Ves + Záhorská Bystrica</i>			
ADECCO spol.s r.o.	nebyt.priestor-učebňu, kanceláriu - 159,2m <sup>2</sup>	od 1.5.2011- neurčito	7 960,00 €
VW Slovakia	nebyt.priestor-učebne, kabinety - 413m <sup>2</sup> +122m <sup>2</sup> spol.priestory	od 1.11.2013- neurčito	18 032,52 €
Mgr. Host'ovecká Adriana	2 garáže -32m <sup>2</sup>	od 1.11.2009- neurčito	572,26 €
Škrovan Vladimír	prenájom pozemku-1 727m <sup>2</sup>	od 1.2.2014- neurčito	1 727,00 €
Miroslav Ambra	Garáž v Z.B. - 16,35m <sup>2</sup>	od 13.8.2012- neurčito	288,00 €



Telefónica 02 Slovakia s.r.o.	Priestor na streche-káblové prepojenia	od 10.11.2009- neurčito	2 656,00 €
SERVIS S CAR	nebyt.priestor- dielňa 325,77m2	1.12.2010- neurčito	5 962,00 €
Dallmayr, BA	priestor na umiestnenie kávomatu	13.10.-2009- neurčito	200,00 €
WRIGLEY Slovakia	priestor na umiestnenie sladkomat	od 15.2.2012- neurčito	300,00 €
Tomáš Mészáros-PINO	bufet, 203m2	od 1.1.2008- neurčito	2 030,00 €
RadioLAN s.r.o.	časť strechy-2 m2	od 6.6.2012- neurčito	600,00 €
Ultramed-J.Varga	telocvičňa -540m2	od 1.2.2014- neurčito	8,06/hod.
ŠK Hargašová BA	telocvičňa- 540m2	od 1.9.2011- neurčito	8,06/hod.
Fronc Tomáš	telocvičňa - 540 m2	od 1.11.2010- neurčito	8,06/hod.
Kupec Zdenko-Borsuk	telocvičňa - 540m2	od 1.11.2009- neurčito	8,06/hod.
Tempest-p.Kriško	telocvičňa - 540 m2	od 1.1.2014 - neurčito	8,06/hod.
Ing.Bauer Peter	telocvičňa - 540m2	od 1.10.2006- neurčito	8,06/hod.
Albert Vladimír	telocvičňa - 540 m2	od 1.11.2009- neurčito	8,06/hod.
Hanúsek Peter	telocvičňa - 540m2	od 1.11.2006- neurčito	8,06/hod.
Ing.Antonín Ľubomír	telocvičňa - 540 m2	od 1.10.2006- neurčito	8,06/hod.
VW Slovakia	telocvičňa - 540 m2	od 1.1.2010- neurčito	8,06/hod.
Mgr. Szalay Anton	telocvičňa - 540m2	od 1.11.2009- neurčito	8,06/hod.
Vrábel Milan - Pótzty	telocvičňa - 540 m2	od 1.11.2006- neurčito	8,06/hod.
Brutenič Dušan	telocvičňa - 540 m2	od 1.10.2006- neurčito	8,06/hod.
Gubrica Štefan	telocvičňa - 540 m2	od 6.11.2015-3 mesiace	8,06/hod.
<i>školský internát Saratovská 26/B</i>			
CareMed	miestnosť č.19,20,21-zdr.stredisko	neurčito	5 500,08 €
IRPEX s.r.o.	kancelária č. 321	neurčito	2 648,64 €
AROMATHERAPPY s.r.o.	kancelária č. 313, 314	neurčito	5 297,40 €
AKUSON s.r.o.	kancelária č. 317	neurčito	2 650,20 €
AKUSON s.r.o.	kancelárie č. 325, 326	neurčito	5 298,72 €
SonSat s.r.o.	kancelária č. 327	neurčito	2 649,24 €
KvatroComp s.r.o.	kancelária+sklad (č. 301, 324)	neurčito	2 855,64 €
GISS s.r.o.	kancelárie č. 307, 308, 310	neurčito	7 946,04 €
BEG Slovakia s.r.o.	kancelária č. 316	neurčito	2 648,64 €
NUBIUM, s.r.o.	reklamné panely-pozemok	neurčito	400,00 €
Alois Dellmayr Automaten-S	nápojový automat-vestibul	neurčito	100,00 €

Son Sat s.r.o.	sklad v suteréne kuchyne	neurčito	872,76 €
Son Sat s.r.o.	sklad-vestibul	neurčito	780,00 €
AKUSON s.r.o.	sklad suchých potravín v suteréne kuchyne	neurčito	1 636,56 €
WRIGley Slovakia s.r.o.	automat na sladkosti-vestibul	neurčito	360,00 €
Outdoor Media s.r.o.	reklamný panel-pozemok	neurčito	500,00 €

areál v Devínskej Novej Vsi



Stredná odborná škola automobilová  
Jána Jonáša 5, Bratislava

LV č. 2039  
súpisné č. 6179  
parcely č. 218



školský internát v Dúbravke





areál v Záhorskej Bystrici – budova školy



areál v Záhorskej Bystrici – budova internátu





**Stredná odborná škola automobilová  
Jána Jonáša 5, Bratislava  
objekt Záhorská Bystrica  
Internát**

**LV č. 4526  
súpisné č. 7814  
parcely č. 3251**

areál v Záhorskej Bystrici – budova telocvične



**Stredná odborná škola automobilová  
Jána Jonáša 5, Bratislava  
objekt Záhorská Bystrica  
Telocvična**

**LV č. 4256  
súpisné č. 7814  
parcely č. 3253/10**

areál v Záhorskej Bystrici – budova dielni





**Stredná odborná škola automobilová  
Jána Jonáša 5, Bratislava  
objekt Záhorská Bystrica  
Dielne**

**LV č. 4526  
súpisné č. 7814  
parcely č. 3253/12**

areál v Záhorskej Bystrici – budova kotolne



**Stredná odborná škola automobilová  
Jána Jonáša 5, Bratislava  
objekt Školský internát  
Saratovská 26/B, Bratislava  
Kotolňa**

**LV č. 3794  
súpisné č. 2141  
parcely č. 3424**

areál v Záhorskej Bystrici – garáže pre osobné motorové vozidlá





areál v Záhorskej Bystrici – garáže pre nákladné motorové vozidlá



## VÝPIS Z KATASTRA NEHNUTEĽNOSTÍ

Okres: Bratislava IV

Vytvorené cez katastrálny portál

Obec: BA-m.č. ZÁHORSKÁ BYSTRICA

Dátum vyhotovenia 12.01.2016

Katastrálne územie: Záhorská Bystrica

Čas vyhotovenia: 13:19:04

### VÝPIS Z LISTU VLASTNÍCTVA č. 4526

ČASŤ A: MAJETKOVÁ PODSTATA

#### PARCELY registra "C" evidované na katastrálnej mape

Parcelné číslo	Výmera v m <sup>2</sup>	Druh pozemku	Spôsob využ. p.	Umiest. pozemku	Právny vzťah	Druh ch.n.
3251	1781	Zastavané plochy a nádvoria	16	2		101
3252	321	Zastavané plochy a nádvoria	16	2		101
3253/ 3	35340	Zastavané plochy a nádvoria	18	2		101
3253/ 7	993	Ostatné plochy	37	2		101
3253/ 8	458	Ostatné plochy	37	2		101
3253/ 9	18	Zastavané plochy a nádvoria	16	2		101
3253/ 10	1083	Zastavané plochy a nádvoria	16	2		101
3253/ 11	951	Zastavané plochy a nádvoria	16	2		101
3253/ 12	2442	Zastavané plochy a nádvoria	16	2		101
3253/ 13	186	Zastavané plochy a nádvoria	16	2		5 101
Právny vzťah k stavbe evidovanej na pozemku 3253/ 13 je evidovaný na liste vlastníctva číslo 4042.						
3253/ 14	710	Zastavané plochy a nádvoria	16	2		101
3253/ 15	1262	Zastavané plochy a nádvoria	16	2		101
3253/ 16	418	Zastavané plochy a nádvoria	18	2		101
3253/ 17	45	Ostatné plochy	37	2		101
3253/ 19	39	Zastavané plochy a nádvoria	17	2		101
3253/ 21	346	Ostatné plochy	37	2		101
3253/ 22	14	Zastavané plochy a nádvoria	17	2		101
3253/ 23	464	Ostatné plochy	37	2		101
3253/ 24	939	Lesné pozemky	38	2		101
3253/ 26	34	Zastavané plochy a nádvoria	17	2		101
3253/ 27	22	Zastavané plochy a nádvoria	17	2		101
3253/ 28	46	Zastavané plochy a nádvoria	17	2		101
3253/ 34	1154	Zastavané plochy a nádvoria	18	2		101
3253/ 35	4256	Zastavané plochy a nádvoria	18	2		101
3253/ 38	85	Zastavané plochy a nádvoria	18	2		101
3253/ 64	19	Zastavané plochy a nádvoria	16	2		101
3253/ 65	18	Zastavané plochy a nádvoria	16	2		101
3253/ 66	18	Zastavané plochy a nádvoria	16	2		101
3253/ 67	18	Zastavané plochy a nádvoria	16	2		101

## PARCELY registra "C" evidované na katastrálnej mape

Parcelné číslo	Výmera v m2	Druh pozemku	Spôsob využ. p.	Umiest. pozemku	Právny vzťah	Druh ch.n.
3253/ 68	19	Zastavané plochy a nádvoria	16	2		101
3253/ 69	19	Zastavané plochy a nádvoria	16	2		101
3253/ 70	18	Zastavané plochy a nádvoria	16	2		101
3253/ 71	18	Zastavané plochy a nádvoria	16	2		101
3253/ 72	18	Zastavané plochy a nádvoria	16	2		101
3253/ 73	18	Zastavané plochy a nádvoria	16	2		101
3253/ 74	18	Zastavané plochy a nádvoria	16	2		101
3253/ 75	1444	Zastavané plochy a nádvoria	18	2		101
3253/116	315	Zastavané plochy a nádvoria	18	2		101
3253/120	1526	Zastavané plochy a nádvoria	22	2		101
3253/121	308	Zastavané plochy a nádvoria	18	2		101
3253/122	153	Zastavané plochy a nádvoria	22	2		101
3253/129	410	Zastavané plochy a nádvoria	18	2		101
3253/130	120	Zastavané plochy a nádvoria	18	2		101
3253/131	272	Zastavané plochy a nádvoria	1	2		101
3253/132	53	Zastavané plochy a nádvoria	16	2	5	101
Právny vzťah k stavbe evidovanej na pozemku 3253/132 je evidovaný na liste vlastníctva číslo 4337.						
3253/133	110	Zastavané plochy a nádvoria	18	2		101

### Legenda:

#### Spôsob využívania pozemku:

22 - Pozemok, na ktorom je postavená inžinierska stavba - cestná, miestna a účelová komunikácia, lesná cesta, poľná cesta, chodník, nekryté parkovisko a ich súčasti

37 - Pozemok, na ktorom sú skaly, svahy, rokliny, výmole, vysoké medze s krovím alebo kamením a iné plochy, ktoré neposkytujú trvalý úžitok

38 - Pozemok s lesným porastom, dočasne bez lesného porastu za účelom obnovy lesa alebo po vykonaní náhodnej ťažby

1 - Pozemok využívaný pre rastlinnú výrobu, na ktorom sa pestujú obilniny, okopaniny, krmoviny, technické plodiny, zelenina a iné poľnohospodárske plodiny alebo pozemok dočasne nevyužívaný pre rastlinnú výrobu

17 - Pozemok, na ktorom je postavená budova bez označenia súpisným číslom

11 - Vodný tok (prirodzený - rieka, potok; umelý - kanál, náhon a iné)

18 - Pozemok, na ktorom je dvor

16 - Pozemok, na ktorom je postavená nebytová budova označená súpisným číslom

#### Druh chránenej nehnuteľnosti:

101 - Chránená krajinná oblasť

#### Umiestnenie pozemku:

2 - Pozemok je umiestnený mimo zastavaného územia obce

#### Právny vzťah:

7 - Neusporiadaný vlastnícky vzťah k pozemku (pozemkom)

5 - Vlastník pozemku nie je vlastníkom stavby postavenej na tomto pozemku (pozemkoch)

## Stavby

Súpisné číslo	na parcele číslo	Druh stavby	Popis stavby	Druh ch.n.	Umiest. stavby
4014	3253/ 64	7	garáž		1
4015	3253/ 65	7	garáž		1
4016	3253/ 66	7	garáž		1
4017	3253/ 67	7	garáž		1
4018	3253/ 68	7	garáž		1
4019	3253/ 69	7	garáž		1
4020	3253/ 9	7	garáž		1



## Stavby

Súpisné číslo	na parcele číslo	Druh stavby	Popis stavby	Druh ch.n.	Umiest. stavby
4021	3253/ 70	7	garáž		1
4022	3253/ 71	7	garáž		1
4023	3253/ 72	7	garáž		1
4024	3253/ 73	7	garáž		1
4025	3253/ 74	7	garáž		1
7814	3251	11	internát		1
7814	3252	11	kotolňa		1
7814	3253/ 10	11	škola s telocvič.		1
7814	3253/ 11	11	škola s telocvič.		1
7814	3253/ 12	11	dielne		1
7814	3253/ 14	11	garáže		1
7814	3253/ 15	11	plaváreň		1
7814	3253/ 18	11	ubytovňa		1

Právny vzťah k parcele na ktorej leží stavba 7814 je evidovaný na liste vlastníctva číslo 1098.

Legenda:

Druh stavby:

7 - Samostatne stojaca garáž

11 - Budova pre školstvo, na vzdelávanie a výskum

Kód umiestnenia stavby:

1 - Stavba postavaná na zemskom povrchu

### ČASŤ B: VLASTNÍCI A INÉ OPRÁVNENÉ OSOBY

Por. číslo Priezvisko, meno (názov), rodné priezvisko, dátum narodenia, rodné číslo (IČO) a Spoluvlastnícky podiel miesto trvalého pobytu (sídlo) vlastníka

Účastník právneho vzťahu:

Vlastník

1 Bratislavský samosprávny kraj, Sabinovská 16, Bratislava, PSČ 820 05,  
SR

1 / 1

IČO :

Tituly nadobudnutia LV:

Žiadosť č. 4793/2002 zo dňa 9.12.2002 o zápis delimitačného protokolu

Žiadosť č. 8788/2003 zo dňa 20.10.2003 o zápis stavieb a GP č. 234-098/2003

Žiadosť č. ORGSM 76/69/2004 zo dňa 4.11.2004 o zápis delimitačného protokolu

Žiadosť č. 100123/2006-SEM/66 zo dňa 24.08.2006 o zápis delimitačného protokolu zo dňa 24.08.2006 - Z 1908/06

### ČASŤ C: ŤARCHY

Por.č.:

- 1 Vecné bremeno podľa § 22 a nasl.Zákona č.79/1957 Zb. o výrobe, rozvoje a spotrebe elektriny (elektrizačný zákon) v spojení s § 96 ods.4 zákona č.251/2012 Z.z. o energetike a o zmene a doplnení niektorých zákonov v prospech spoločnosti Západoslvenská distribučná, a.s., IČO: 36361518, so sídlom Čulenova 6, 816 47 Bratislava podľa GP č.35735325-197/2012 na pozemku s parcelným číslom 3253/13, 3253/38, 3253/3, 3253/120, 3253/121, 3253/23 týkajúce sa elektroenergetického zariadenia: 1x22kV VN linka č.212 na trase BA TC2 - Rz Stupava, Z-21424/12

Iné údaje:

Parc. č. 3253/20 a 3253/25 sú po THM a ZMVM majetkovoprávne neusporiadané podľa R-105/05 zo dňa 30.05.2005, (zápis GP č.2303/11 - p.č.3253/178, 3253/179, Z-17626/11)

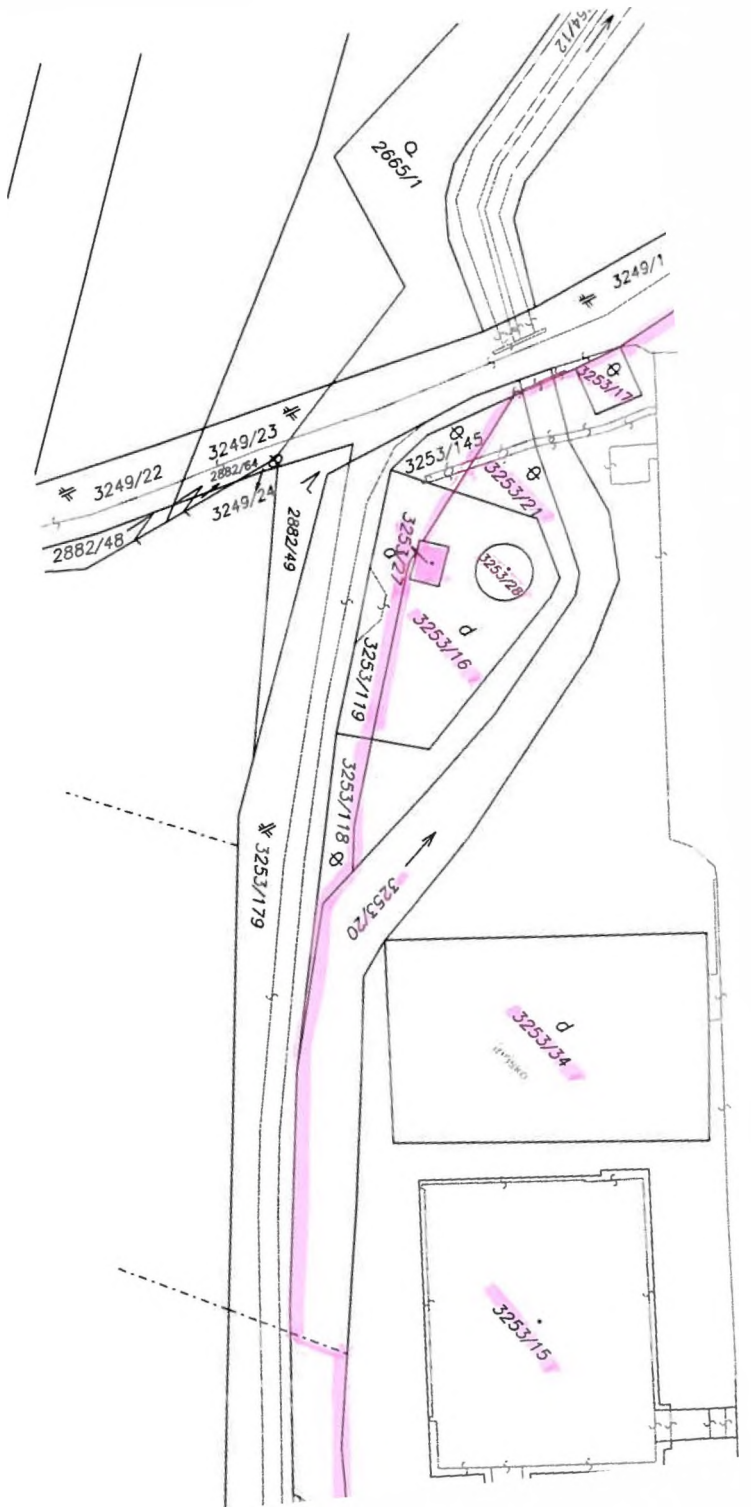
Žiadosť o zápis zmeny adresy sídla

GP č. 201/2005, GP č. 39/06

- 1 Zápis GPč.236/2005, Z-2064/11

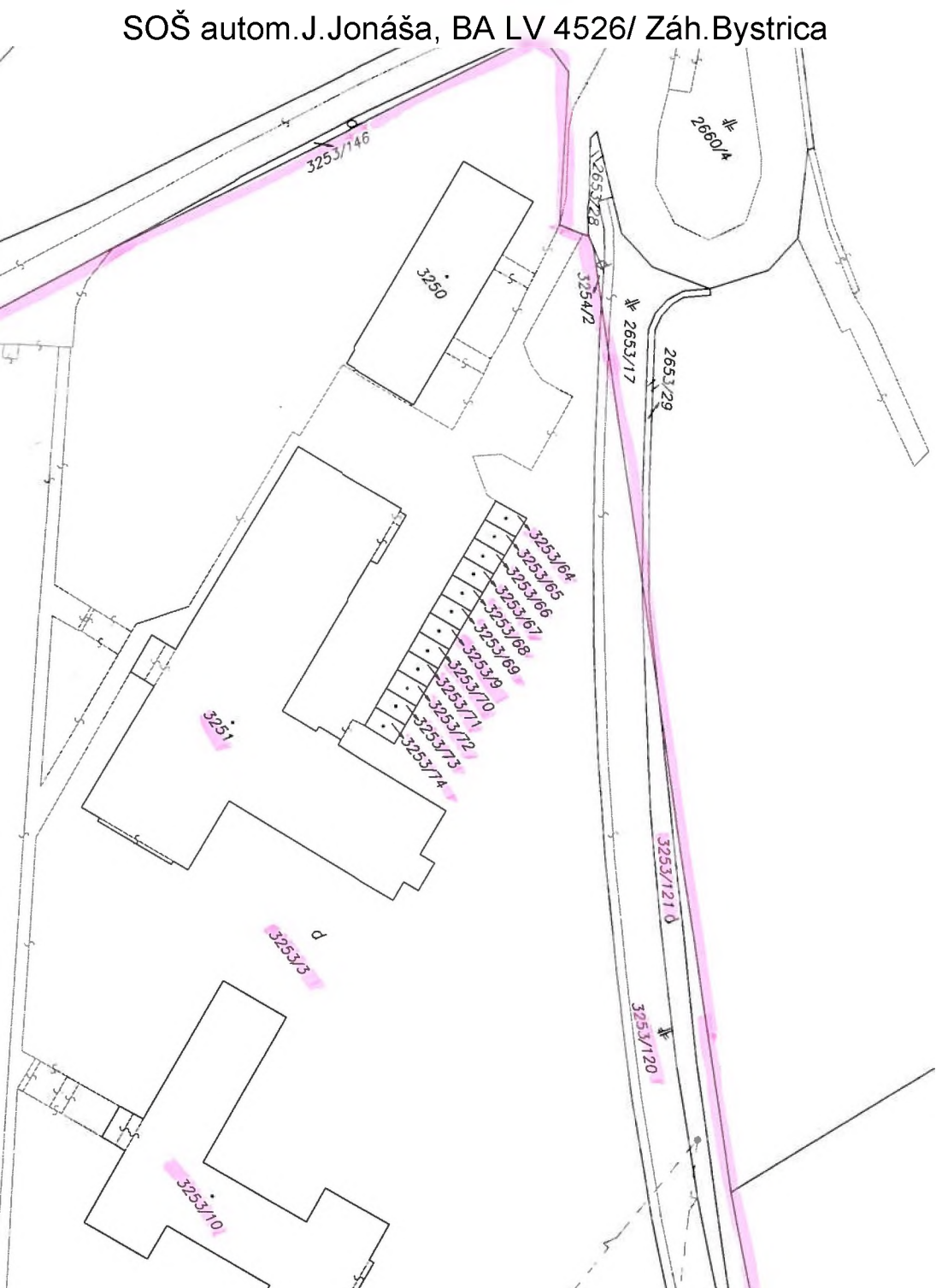
Poznámka:

Bez zápisu.



2/1/20

SOŠ autom.J.Jonáša, BA LV 4526/ Záh.Bystrica







Organizácia <b>Katastrálny úrad v Bratislave</b> Správa katastra pre hlavné mesto SR Bratislavu	Okres <b>Bratislava IV</b>	Obec <b>BA-m.č. ZÁHORSKÁ BYSTRICA</b>	Kat. územie <b>Záhorská Bystrica</b>
	Číslo zákazky <b>16/1593/12</b>	Mapový list č. <b>STUPAVA 0-5/32, 0-5/31</b>	Mierka <b>1 : 1000</b> Kód <b>1</b>
<b>KÓPIA KATASTRÁLNEJ MAPY</b> na parcelu: --			
Vyhotovil			
Dňa <b>16.05.2012</b>	Meno <b>Sárkány</b>		
Pečiatka			

## VÝPIS Z KATASTRA NEHNUTEĽNOSTÍ

Okres: Bratislava IV

Vytvorené cez katastrálny portál

Obec: BA-m.č. DÚBRAVKA

Dátum vyhotovenia 12.12.2015

Katastrálne územie: Dúbravka

Čas vyhotovenia: 18:48:07

## VÝPIS Z LISTU VLASTNÍCTVA č. 3794

ČASŤ A: MAJETKOVÁ PODSTATA

## PARCELY registra "C" evidované na katastrálnej mape

Parcelné číslo	Výmera v m <sup>2</sup>	Druh pozemku	Spôsob využ. p.	Umiest. pozemku	Právny vzťah	Druh ch.n.
1091	3619	Zastavané plochy a nádvoria	16	1		
1092/ 1	2507	Zastavané plochy a nádvoria	18	1		
1092/ 3	442	Zastavané plochy a nádvoria	16	1		
1092/ 7	7285	Zastavané plochy a nádvoria	18	1		
1092/ 8	1827	Zastavané plochy a nádvoria	18	1		
1093	13780	Ostatné plochy	30	1		
1274	540	Zastavané plochy a nádvoria	16	1		
1275	1618	Ostatné plochy	30	1		
2435/ 9	227	Zastavané plochy a nádvoria	16	1		
2435/ 19	1149	Zastavané plochy a nádvoria	16	1		
2435/ 28	202	Ostatné plochy	37	1		
2435/ 35	136	Zastavané plochy a nádvoria	16	1		
2435/ 36	113	Zastavané plochy a nádvoria	16	1		
2435/ 38	159	Zastavané plochy a nádvoria	25	1		
2738/ 5	6	Zastavané plochy a nádvoria	16	1		
2740	937	Zastavané plochy a nádvoria	16	1		
2741	1319	Zastavané plochy a nádvoria	18	1		
2742	892	Zastavané plochy a nádvoria	16	1		
2743	1787	Zastavané plochy a nádvoria	18	1		
2841	989	Zastavané plochy a nádvoria	16	1		
2842	2699	Zastavané plochy a nádvoria	18	1		
3424	470	Zastavané plochy a nádvoria	17	1		
3425/ 2	2688	Zastavané plochy a nádvoria	16	1		
3426/ 2	4525	Ostatné plochy	37	1		
3427	29	Zastavané plochy a nádvoria	17	1		
3428/ 2	2762	Ostatné plochy	37	1		
3428/ 3	119	Ostatné plochy	37	1		

Legenda:

Spôsob využívania pozemku:

37 - Pozemok, na ktorom sú skaly, svahy, rokliny, výmole, vysoké medze s krovím alebo kamením a iné plochy, ktoré neposkytujú trvalý úžitok

30 - Pozemok, na ktorom je ihrisko, štadión, kúpalisko, športová dráha, autokemp, táborisko a iné

# PARCELY registra "C" evidované na katastrálnej mape

**Parcelné číslo**   **Výmera v m2**   **Druh pozemku**                      **Spôsob využ. p.**   **Umiest. pozemku**   **Právny vzťah**   **Druh ch.n.**

17 - Pozemok, na ktorom je postavená budova bez označenia súpisným číslom

18 - Pozemok, na ktorom je dvor

16 - Pozemok, na ktorom je postavená nebytová budova označená súpisným číslom

25 - Pozemok, na ktorom je postavená ostatná inžinierska stavba a jej súčasti

Umiestnenie pozemku:

1 - Pozemok je umiestnený v zastavanom území obce

## Stavby

Súpisné číslo	na parcele číslo	Druh stavby	Popis stavby	Druh ch.n.	Umiest. stavby
1162	2738/ 5	12	Lipského 13		1
1162	2740	12	Lipského 13		1
1162	2742	12	Lipského 13		1
1168	2748/ 1	11	ZDŠ Bullova 2		1
Právny vzťah k parcele na ktorej leží stavba 1168 nie je evidovaný na liste vlastníctva.					
1168	2748/ 2	11	ZDŠ Bullova 2		1
Právny vzťah k parcele na ktorej leží stavba 1168 nie je evidovaný na liste vlastníctva.					
1168	2748/ 3	11	ZDŠ Bullova 2		1
Právny vzťah k parcele na ktorej leží stavba 1168 nie je evidovaný na liste vlastníctva.					
1168	2748/ 4	11	ZDŠ Bullova 2		1
Právny vzťah k parcele na ktorej leží stavba 1168 je evidovaný na liste vlastníctva číslo 847.					
1168	2748/ 5	11	ZDŠ Bullova 2		1
Právny vzťah k parcele na ktorej leží stavba 1168 je evidovaný na liste vlastníctva číslo 847.					
1194	2772	12	Zariadenie soc. sl.		1
Právny vzťah k parcele na ktorej leží stavba 1194 je evidovaný na liste vlastníctva číslo 847.					
1805	2841	12	San.Bošániho 2		1
1935	1091	11	SPŠE-K.Adlera		1
1935	1092/ 3	11	SPŠE-K.Adlera		1
1944	1274	20	San.M.Sýk.Fedáková 5		1
2141	3424	20	stavba		1
2141	3425/ 2	20	stavba		1
3152	2435/ 9	20	účelová stavba		1
3152	2435/ 19	20	účelová stavba		1
3152	2435/ 35	20	prístavba		1
5168	2435/ 36	7	garáže		1

Legenda:

Druh stavby:

20 - Iná budova

7 - Samostatne stojaca garáž

12 - Budova zdravotníckeho a sociálneho zariadenia

11 - Budova pre školstvo, na vzdelávanie a výskum

Kód umiestnenia stavby:

1 - Stavba postavaná na zemskom povrchu

## ČASŤ B: VLASTNÍCI A INÉ OPRÁVNENÉ OSOBY

**Por. číslo**   **Priezvisko, meno (názov), rodné priezvisko, dátum narodenia, rodné číslo (IČO) a Spoluvlastnícky podiel**  
**miesto trvalého pobytu (sídlo) vlastníka**

Účastník právneho vzťahu:                      **Vlastník**

1 Bratislavský samosprávny kraj, Sabinovská 16, Bratislava, PSČ 820 05,  
SR

1 / 1

IČO :

### Tituly nadobudnutia LV:

Žiadosť č.4793/2002 z 12.12.2002-delimitačný protokol z 14.8.2002 - Vz 2247/03.

Žiadosť č.4793/2002 z 12.12.2002-delimitačný protokol z 14.8.2002 - Vz 2362/03.

Žiadosť č.4793/2002 z 9.12.2002-delimitačný protokol z 9.8.2002 - Vz 2819/03.

Žiadosť č.4793/2002 z 9.12.2002-delimitačný protokol z 14.8.2002 - Vz 2821/03.

Žiadosť č.2060/2003 z 17.3.2003

- delimitačný protokol zo dňa 17.3.2003 - Vz 2847/03

Žiadosť č. ORGSM 76/2004-3 zo dňa 26.1.2004 o zápis delimitačného protokolu zo dňa 29.1.2004 - Vz 1236/04

Žiadosť o zápis č.5287/2003 zo dňa 10.7.2003 - Vz 1355/04,Vz 1356/04

Žiadosť o zápis č. ORGSM 76/53/2004; delimitačný protokol zo dňa 6.9.2004; GP č.571/04



Bez zápisu.

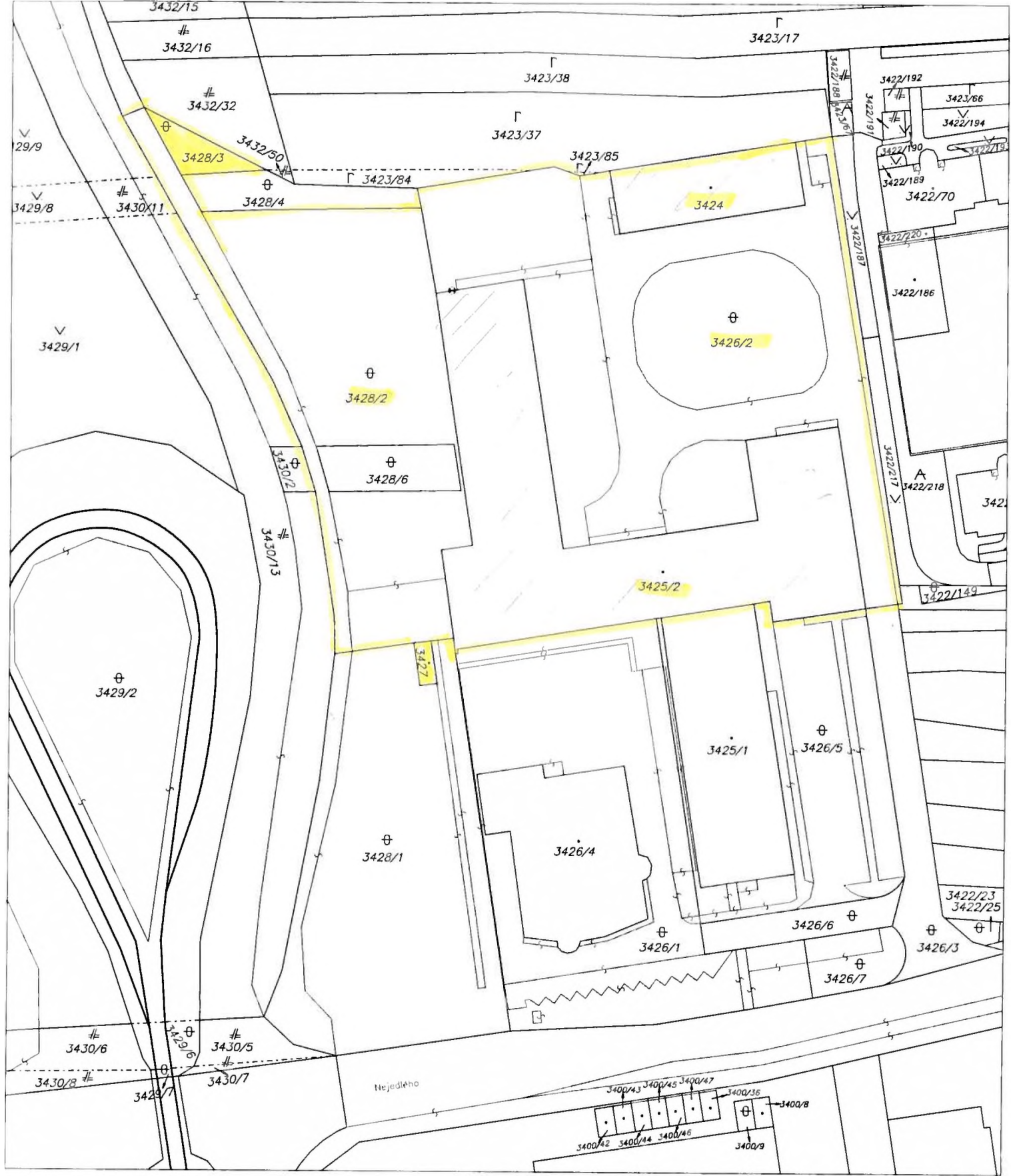
*Iné údaje:*


Žiadosť o zápis zmeny adresy sídla  
Zápis GP č.100/2008

- 1 Zápis GP 15/2015 (č.over. 1396/15) na rozdelenie parciel č. 1093, 1092/1, 1092/7, 1092/8, R-4218/15

*Poznámka:*

Bez zápisu.



Organizácia <b>Katastrálny úrad Katastrálny úrad v Bratislave Správa katastra pre hlavné mesto SR Bratislava</b>	Okres <b>Bratislava</b>	Obec <b>BA-m.č.</b>	Kat. územie <b>DUBRAVKA</b>
	Číslo zázky <i>2460/2</i>	Mapový list č. <b>STUPAVA 1-7/21, 1-7/23</b>	Mierka <b>1 : 1000</b> Kód <b>1</b>
<b>KÓPIA KATASTRÁLNEJ MAPY</b> na parcelu:			
Vyhotožil			
Dňa <b>14.05.2012</b>	Meno <b>DOLNAKOVA Š.</b>	 ačka a podpis	

## VÝPIS Z KATASTRA NEHNUTEĽNOSTÍ

Okres: Bratislava IV

Vytvorené cez katastrálny portál

Obec: BA-m.č. DEVÍNSKA NOVÁ VES

Dátum vyhotovenia 12.12.2015

Katastrálne územie: Devínska Nová Ves

Čas vyhotovenia: 17:38:18

## VÝPIS Z LISTU VLASTNÍCTVA č. 2039

ČASŤ A: MAJETKOVÁ PODSTATA

## PARCELY registra "C" evidované na katastrálnej mape

Parcelné číslo	Výmera v m <sup>2</sup>	Druh pozemku	Spôsob využ. p.	Umiest. pozemku	Právny vzťah	Druh ch.n.
1613/ 9	336	Zastavané plochy a nádvoria	22	1		
2237/ 12	30	Zastavané plochy a nádvoria	22	2		
2238/ 14	255	Zastavané plochy a nádvoria	22	2		108
2238/ 15	210	Zastavané plochy a nádvoria	22	2		108
2238/ 16	90	Zastavané plochy a nádvoria	22	2		
2238/ 17	3	Zastavané plochy a nádvoria	22	2		108
2239/ 8	19	Zastavané plochy a nádvoria	22	2		
2241/ 44	28	Zastavané plochy a nádvoria	22	2		
2241/ 45	336	Zastavané plochy a nádvoria	22	2		
2241/ 46	30	Zastavané plochy a nádvoria	22	2		
2241/ 47	15	Zastavané plochy a nádvoria	99	2		5
Právny vzťah k stavbe evidovanej na pozemku 2241/ 47 je evidovaný na liste vlastníctva číslo 3716.						
2241/ 48	8	Zastavané plochy a nádvoria	22	2		
2241/ 49	63	Zastavané plochy a nádvoria	22	2		
2244/ 13	421	Zastavané plochy a nádvoria	22	2		
2244/ 26	274	Zastavané plochy a nádvoria	22	2		
2244/ 30	59	Vodné plochy	14	2		
2244/ 31	46	Zastavané plochy a nádvoria	22	2		
2244/ 34	3	Zastavané plochy a nádvoria	22	2		
2778/216	2185	Zastavané plochy a nádvoria	16	1		
2778/217	797	Zastavané plochy a nádvoria	16	1		
2778/218	1033	Zastavané plochy a nádvoria	17	1		
2778/219	5840	Zastavané plochy a nádvoria	16	1		
2778/220	19945	Zastavané plochy a nádvoria	25	1		
2778/225	958	Ostatné plochy	37	1		
2778/226	526	Ostatné plochy	37	1		
2778/419	333	Zastavané plochy a nádvoria	22	1		
2778/476	15	Zastavané plochy a nádvoria	16	1		

Právny vzťah k stavbe evidovanej na pozemku 2778/476 je evidovaný na liste vlastníctva číslo 1993.



## PARCELY registra "C" evidované na katastrálnej mape

Parcelné číslo	Výmera v m2	Druh pozemku	Spôsob využ. p.	Umiest. pozemku	Právny vzťah	Druh ch.n.
3860/ 26	2496	Zastavané plochy a nádvoria	25	1		
3860/ 27	43	Zastavané plochy a nádvoria	16	1		
3860/ 28	10	Ostatné plochy	37	1		

Legenda:

Spôsob využívania pozemku:

99 - Pozemok využívaný podľa druhu pozemku

22 - Pozemok, na ktorom je postavená inžinierska stavba - cestná, miestna a účelová komunikácia, lesná cesta, poľná cesta, chodník, nekryté parkovisko a ich súčasť

37 - Pozemok, na ktorom sú skaly, svahy, rokliny, výmole, vysoké medze s krovím alebo kamením a iné plochy, ktoré neposkytujú trvalý úžitok

14 - Močiar

17 - Pozemok, na ktorom je postavená budova bez označenia súpisným číslom

16 - Pozemok, na ktorom je postavená nebytová budova označená súpisným číslom

25 - Pozemok, na ktorom je postavená ostatná inžinierska stavba a jej súčasť

Druh chránenej nehnuteľnosti:

108 - Chránené vtáčie územie

Umiestnenie pozemku:

2 - Pozemok je umiestnený mimo zastavaného územia obce

1 - Pozemok je umiestnený v zastavanom území obce

Právny vzťah:

5 - Vlastník pozemku nie je vlastníkom stavby postavenej na tomto pozemku (pozemkoch)

### Stavby

Súpisné číslo	na parcele číslo	Druh stavby	Popis stavby	Druh ch.n.	Umiest. stavby
6179	2778/216	11	SOU strojárske		1
6179	2778/217	11	SOU strojárske		1
6179	2778/218	11	SOU strojárske		1
6179	2778/219	11	SOU strojárske		1
6179	3860/ 27	11	SOU strojárske		1

Legenda:

Druh stavby:

11 - Budova pre školstvo, na vzdelávanie a výskum

Kód umiestnenia stavby:

1 - Stavba postavaná na zemskom povrchu

### ČASŤ B: VLASTNÍCI A INÉ OPRÁVNENÉ OSOBY

**Por. číslo** **Priezvisko, meno (názov), rodné priezvisko, dátum narodenia, rodné číslo (IČO) a Spoluovlastnícky podiel miesto trvalého pobytu (sídlo) vlastníka**

Účastník právneho vzťahu:

**Vlastník**

1 Bratislavský samosprávny kraj, Sabinovská 16, Bratislava, PSČ 820 05,  
SR

1 / 1

**IČO :**

Titul nadobudnutia	Žiadosť č.4793/2002 z 9.12.2002 - delimitačný protokol z 9.8.2002 - Vz 1155/03
Titul nadobudnutia	Rozhodnutie o určení súp.čísła: čís.j. 2606/2003/Enc. zo dňa 6.8.2003 - Vz 274/04
Titul nadobudnutia	Kúpna zmluva a zmluva o zriadení predkupného práva podľa V-5424/13 zo dňa 08.04.2013
Titul nadobudnutia	Kúpna zmluva podľa V-5425/13 zo dňa 08.04.2013
Titul nadobudnutia	Kúpna zmluva podľa V-5426/13 zo dňa 08.04.2013
Titul nadobudnutia	Rozsudok o určení vlastníckeho práva č. 16C/61/2008 - 223 zo dňa 30.04.2013, Z-256/14

### ČASŤ C: ŤARCHY

**Por.č.:**

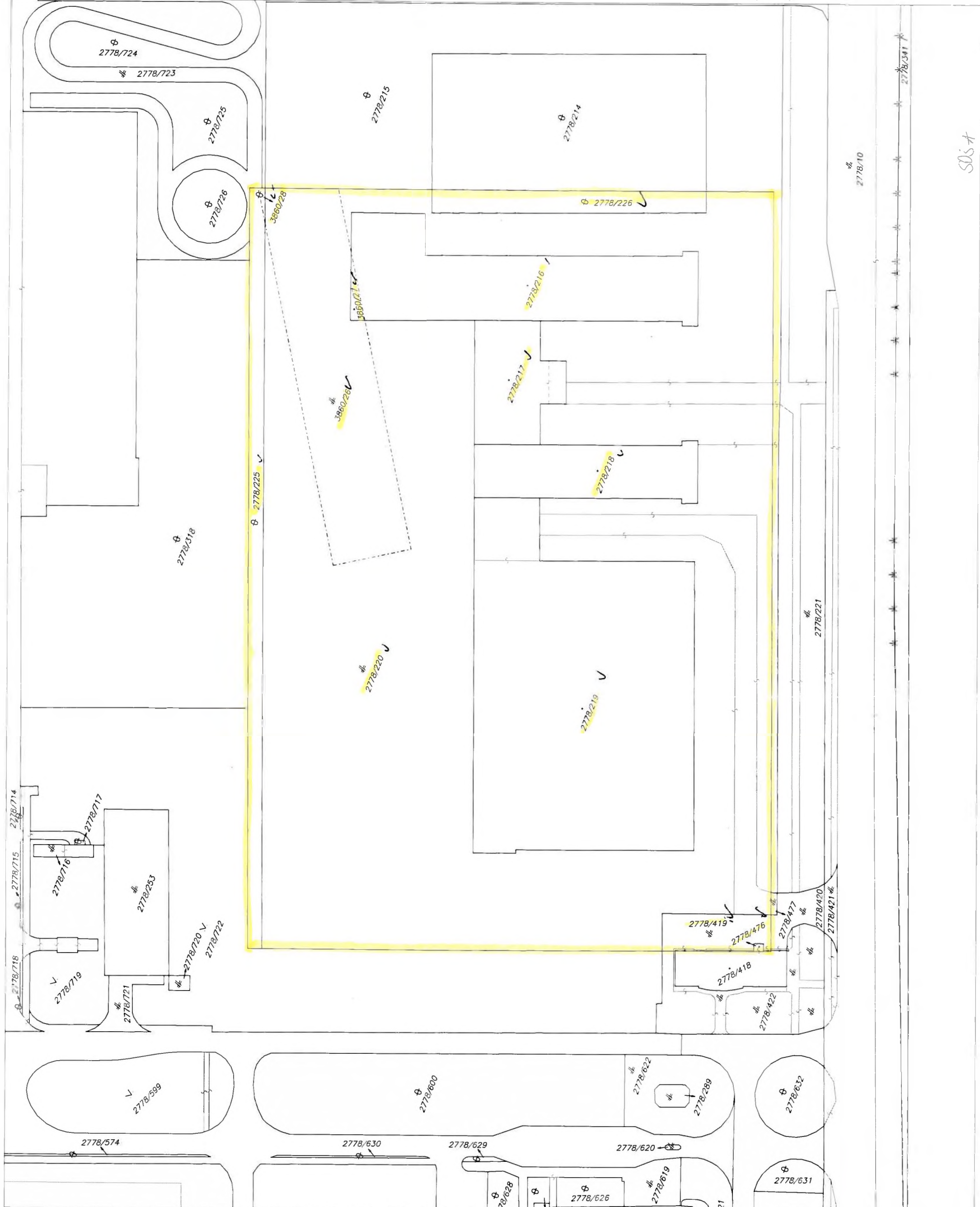
- 1 Predkupné právo k pozemkom registra 'C-KN' parc.č.2238/14, 2238/15, 2238/16, 2238/17, v prospech Slovenská republika, zastúpená Slovenským pozemkovým fondom (IČO: 17335345), podľa V- 5424/13 zo dňa 08.04.2013
- 1 Právo z vecného bremena - právo vybudovania, trvalého umiestnenia, prevádzky a údržby časti stavby Cyklomosta, právo zdržiavania sa, prejazdu vozidlami cez pozemky parc.č.2242/6 a parc.č.2244/32 v prospech Bratislavský samosprávny kraj (IČO: 36063606), podľa V-5428/13 zo dňa 08.04.2013

Iné údaje:




- 1 ZMVM 400/94
- 1 Zápis GP č. 36/2001 na zameranie stavby č.s. 6545 - Vz 144/02
- 1 Žiadosť o zápis zmeny adresy sídla, Z-1643/06
- 1 Dohoda o urovnaní V-1535/12 zo dňa 24.02.2012
- 1 GP č. 16/2010
- 1 Zápis chráneného vtáčieho územia Záhorské Pomoravie na pozemky registra C KN č. 2238/14, 2238/15, 2238/17 podľa Nariadenia vlády SR č. 145/2015 Z.z., Z-14621/15

**Poznámka:**

Bez zápisu.



SOS A

Organizácia <b>Katastrálny úrad Katastrálny úrad v Bratislave Správa katastra pre hlavné mesto SR Bratislava</b>	Okres <b>Bratislava</b> Číslo zákazky <b>2459/12</b>	Obec <b>BA-m.č.</b> Mapový list č. <b>STUPAVA 2-5/23, 2-5/14</b>	Kat. územie <b>DEV.NOVA VES</b> Mierka <b>1 : 1000</b> Kód <b>1</b>
<b>KÓPIA KATASTRÁLNEJ MAPY</b> na parcelu:			
Vyhotovil			
Dňa <b>14.05.2012</b>	Meno <b>DOLNAKOVA Š.</b>	  atka a podpis 	



### Stredná odborná škola technická, Vranovská 4, Bratislava

Škola má zverený nehnuteľný majetok a to :

- na LV č. 2140 pre katastrálne územie BA – Petržalka
    - o budova školy a internátu (Vranovská 4) **súpisné číslo 2708** situovaná na pozemku parcelné číslo 5574/1;
    - o budova dielni (Vranovská 4) **súpisné číslo 2708** situovaná na pozemku parcelné číslo 5573;
    - o budova dielni (Údernícka ul.) **súpisné číslo 546** situovaná na pozemku parcelné číslo 3716/3.
  - na LV č. 2192 pre katastrálne územie BA – Petržalka
    - o budova školy (Vranovská 2) **súpisné číslo 2707** situovaná na pozemku parcelné číslo 5909/1;
    - o budova kotolne (Vranovská 2) **súpisné číslo 2707** situovaná na pozemku parcelné číslo 590/3;
    - o budova telocvične (Vranovská 2) **súpisné číslo 2707** situovaná na pozemku parcelné číslo 5910;
  - na LV č. 4290 pre katastrálne územie BA – Petržalka
    - o budova školského internátu (Vranovská 2) **súpisné číslo 2707** situovaná na pozemku parcelné číslo 590/2;
- všetky nehnuteľnosti sú vo vlastníckom podiele BSK 1/1.
- na LV č. 2167 pre katastrálne územie BA – Petržalka
    - o transformačná stanica **súpisné číslo 3592** situovaná na pozemku parcelné číslo 3694/145;
- spoluvlastnícky podiel BSK na budove je 6/250, pozemok pod stanicou je evidovaný na LV č. 3162 vlastník : KREAL, s.r.o., Údernícka 5, Bratislava.

Nehnuteľný majetok nie je poistený.

Účtovná hodnota nehnuteľného majetku v správe školy k 31.12.2015 je :

- stavieb 2.160.876,83 €
- pozemkov 593.298,14 €.

#### Prehľad zmlúv o nájme nebytového priestoru platných v roku 2015

nájomca	predmet nájmu+výmera v m2	dobu nájmu od - do	ročná výška nájmu v €
AA taxi Euro	kancelárie, 43 m2	1.4.2006-doba neurčitá	3 339,81 €
Super Taxi A	kancelária, 40 m2	1.4.2006-doba neurčitá	3 106,80 €
GK Neon	kancelária, 40 m2	1.4.2006-doba neurčitá	3 106,80 €
Ekonprofi	kancelária, 40 m2	1.4.2006-doba neurčitá	3 106,80 €
Stravovacie služby	kancelária, 40 m2	1.4.2006-doba neurčitá	1 553,60 €
Europro	kancelária, 50 m2	1.10.2006-doba neurčitá	234,50 €
Wargaming, OZ	kancelária, 50 m2	1.12.2006-doba neurčitá	234,50 €
Divadlo Aréna	dielňa, 98 m2	1.6.2009-doba neurčitá	1 803,20 €
Br. bábkové divadlo	dielňa, 98 m2	1.6.2009-doba neurčitá	1 803,20 €
Lukáš Mihalec	autodielňa, 61 m2	1.7.2013-doba neurčitá	1 796,45 €
Ivan Demovič	kancelária, 30m2	1.10.2013-doba neurčitá	140,70 €
Evanjelické lýceum, Vranovská 2	učebne, kabinety, telocvičňa, 4.142,5 m2	1.7.2013-30.6.2023	1,00 €
Security management	učebne, kabinety, 444 m2, telocvičňa/vyuč.hod.	1.1.2014-31.12.2022	3 542,40 €

Kurilla šport	posilňovňa, 260 m2	1.11.2005-31.10.2015	863,20 €
Kovoin	dielňa, 94,41 m2	1.9.2014-doba neurčitá	2 549,07 €
S.K.I	dielňa, 147,63 m2	1.9.2014-doba neurčitá	3 986,01 €
MarDur	dielňa, 60m2	1.12.2014-doba neurčitá	1 950,00 €

budova školy – Vranovská 4



budova dielne – Vranovská 4





budova internátu – Vranovská 4





budova dielne – Údernická



budova školy – Vranovská 2





budova telocvične – Vranovská 2



budova kotolne – Vranovská 2





budova školské internátu – Vranovská 2





budova transformačnej stanice



Úrad geodézie, kartografie a katastra Slovenskej republiky  
**VÝPIS Z KATASTRA NEHNUTEĽNOSTÍ**

Okres: **Bratislava V**  
Obec: **BA-m.č. PETRŽALKA**  
Katastrálne územie: **Petržalka**

Vytvorené cez katastrálny portál

Dátum vyhotovenia **18.01.2016**  
Čas vyhotovenia: **20:49:54**

**VÝPIS Z LISTU VLASTNÍCTVA č. 2192**

ČASŤ A: MAJETKOVÁ PODSTATA

**PARCELY registra "C" evidované na katastrálnej mape**

Parcelné číslo	Výmera v m <sup>2</sup>	Druh pozemku	Spôsob využ. p.	Umiest. pozemku	Právny vzťah	Druh ch.n.
5909/ 1	1107	Zastavané plochy a nádvoria	16	1		
5909/ 3	157	Zastavané plochy a nádvoria	16	1		
5910	736	Zastavané plochy a nádvoria	17	1		
5911/ 2	945	Ostatné plochy	29	1		
5912/ 2	2893	Ostatné plochy	29	1		

Legenda:

Spôsob využívania pozemku:

29 - Pozemok, na ktorom je okrasná záhrada, uličná a sídlisková zeleň, park a iná funkčná zeleň a lesný pozemok na rekreačné a poľovnícke využitie

17 - Pozemok, na ktorom je postavená budova bez označenia súpisným číslom

16 - Pozemok, na ktorom je postavená nebytová budova označená súpisným číslom

Umiestnenie pozemku:

1 - Pozemok je umiestnený v zastavanom území obce

**Stavby**

Súpisné číslo	na parcele číslo	Druh stavby	Popis stavby	Druh ch.n.	Umiest. stavby
2707	5909/ 1	11	učňovský areál		1
2707	5909/ 3	11	učňovský areál		1
2707	5910	11	Učňovský areál		1

Legenda:

Druh stavby:

11 - Budova pre školstvo, na vzdelávanie a výskum

Kód umiestnenia stavby:

1 - Stavba postavaná na zemskom povrchu

**ČASŤ B: VLASTNÍCI A INÉ OPRÁVNENÉ OSOBY**

Por. číslo Priezvisko, meno (názov), rodné priezvisko, dátum narodenia, rodné číslo (IČO) a Spoluvlastnícky podiel miesto trvalého pobytu (sídlo) vlastníka

Účastník právneho vzťahu:

Vlastník

1 Bratislavský samosprávny kraj, Sabinovská 16, Bratislava, PSČ 820 05,  
SR

1 / 1

IČO :

Titul nadobudnutia

Žiadosť o zápis zo dňa 14.01.2003 - Delimitačný protokol

**ČASŤ C: ŤARCHY**

Bez zápisu.

Iné údaje:

1 Zápis GP 30/09 na rozdelenie stavby k Z-2536/09

Poznámka:

Bez zápisu.







SOŠ technická, Vranovská LV 2192, 2140

Organizácia Katastrálny úrad v Bratislave	Okres Bratislava V	Obec BA-m.č. PETRŽALKA	Kat. územie Petržalka
	Číslo zákazky	Mapový list	



## VÝPIS Z KATASTRA NEHNUTEĽNOSTÍ

Okres: Bratislava V

Vytvorené cez katastrálny portál

Obec: BA-m.č. PETRŽALKA

Dátum vyhotovenia 18.01.2016

Katastrálne územie: Petržalka

Čas vyhotovenia: 21:07:37

## VÝPIS Z LISTU VLASTNÍCTVA č. 2167

ČASŤ A: MAJETKOVÁ PODSTATA

## Stavby

Súpisné číslo	na parcele číslo	Druh stavby	Popis stavby	Druh ch.n.	Umiest. stavby
3592	3694/145	18	Transformačná stanica		1

Právny vzťah k parcele na ktorej leží stavba 3592 je evidovaný na liste vlastníctva číslo 3162.

Legenda:

Druh stavby:

18 - Budova technickej vybavenosti sídla (vymenníková stanica, budova na rozvod energií, čerpacia a prečerpávací stanica, úpravňa vody, transformačná stanica a rozvodňa, budova vodojemu alebo čistiareň odpadových vôd a iné)

Kód umiestnenia stavby:

1 - Stavba postavaná na zemskom povrchu

## ČASŤ B: VLASTNÍCI A INÉ OPRÁVNENÉ OSOBY

Por. číslo Priezvisko, meno (názov), rodné priezvisko, dátum narodenia, rodné číslo (IČO) a Spoluvlastnícky podiel miesto trvalého pobytu (sídlo) vlastníka

Účastník právneho vzťahu:	Vlastník	
1	ACORD spol. s r.o., B-Kopčianska 14	20 / 250

IČO :

Titul nadobudnutia	KUPA V-2395/97 ZO DŇA 5.6.1997 - VZ 784/97
Titul nadobudnutia	KUPA V-2396/97 ZO DŇA 5.6.1997
Titul nadobudnutia	KUPA V-1670/97 Z 25.9.1997
Titul nadobudnutia	KUPA V-2991/97 Z 25.9.1997
Titul nadobudnutia	KUPA V-2992/97 Z 25.9.1997
Titul nadobudnutia	KUPA V-5619/97 Z 9.12.1997
Titul nadobudnutia	KUPA V-6009/97 Z 9.12.1997
Titul nadobudnutia	KUPA V-6010/97 Z 9.12.1997
Titul nadobudnutia	KUPA V-6011/97 Z 9.12.1997
Titul nadobudnutia	Kúpa V-3715/00 zo dňa 19.7.2000
Titul nadobudnutia	Žiadosť o zápis stavby zo dňa 19.5.2003 (Rozh.č.12/03/05311/NE-Fa 15, výpis z OR, GP043/2002)

Účastník právneho vzťahu:	Vlastník	
2	ACORD s.r.o., Údernícka 11, Bratislava, PSČ 851 01, SR	64 / 250

IČO :

Titul nadobudnutia Kúpa V-5412/03 zo dňa 12.01.2004

Účastník právneho vzťahu:	Vlastník	
3	KREAL, s.r.o. B-Údernícka 5	140 / 250

IČO :

Titul nadobudnutia Kúpa V-5412/03 zo dňa 12.01.2004

Účastník právneho vzťahu:	Vlastník	
4	VI GROUP, spol. s r.o., Dorastenecká 26, Bratislava, PSČ 831 07, SR	20 / 250

IČO :

Titul nadobudnutia Kúpna zmluva V-12348/14 zo dňa 10.06.2014

Účastník právneho vzťahu:	Vlastník	
5	Bratislavský samosprávny kraj, Sabinovská 16, Bratislava, PSČ 820 05, SR	6 / 250

IČO :

Titul nadobudnutia Kúpna zmluva V-2103/04 zo dňa 13.4.2005

*Tituly nadobudnutia LV:*

KUPA V-2731/93

KUPA V-69/94 ZO DNA 20.7.1994

KUPA V-1859/95

---

**ČASŤ C: ŤARCHY**

Bez zápisu.

*Iné údaje:*

ZMENA ADRESY

2 Zmena názvu a sídla spoločnosti, Z-7751/10

*Poznámka:*

Bez zápisu.





## VÝPIS Z KATASTRA NEHNUTEĽNOSTÍ

Okres: **Bratislava V**  
Obec: **BA-m.č. PETRŽALKA**  
Katastrálne územie: **Petržalka**

Vytvorené cez katastrálny portál

Dátum vyhotovenia **12.01.2016**  
Čas vyhotovenia: **11:31:40**

### VÝPIS Z LISTU VLASTNÍCTVA č. 2140

ČASŤ A: MAJETKOVÁ PODSTATA

#### PARCELY registra "C" evidované na katastrálnej mape

Parcelné číslo	Výmera v m <sup>2</sup>	Druh pozemku	Spôsob využ. p.	Umiest. pozemku	Právny vzťah	Druh ch.n.
<b>3715/ 5</b>	381	Zastavané plochy a nádvoria	18	1		
<b>3716/ 3</b>	364	Zastavané plochy a nádvoria	16	1		
<b>5573</b>	1620	Zastavané plochy a nádvoria	25	1		
<b>5574/ 1</b>	2849	Zastavané plochy a nádvoria	16	1		
<b>5575/ 2</b>	6318	Ostatné plochy	30	1		

Legenda:

Spôsob využívania pozemku:

30 - Pozemok, na ktorom je ihrisko, štadión, kúpalisko, športová dráha, autokemp, táborisko a iné

18 - Pozemok, na ktorom je dvor

16 - Pozemok, na ktorom je postavená nebytová budova označená súpisným číslom

25 - Pozemok, na ktorom je postavená ostatná inžinierska stavba a jej súčasť

Umiestnenie pozemku:

1 - Pozemok je umiestnený v zastavanom území obce

#### Stavby

Súpisné číslo	na parcele číslo	Druh stavby	Popis stavby	Druh ch.n.	Umiest. stavby
<b>546</b>	3716/ 3	20	STAVBA		1
<b>2708</b>	5573	11	SOU strojárske		1
<b>2708</b>	5574/ 1	11	SOU strojárske	Škola+internát	1

Legenda:

Druh stavby:

20 - Iná budova

11 - Budova pre školstvo, na vzdelávanie a výskum

Kód umiestnenia stavby:

1 - Stavba postavaná na zemskom povrchu

#### ČASŤ B: VLASTNÍCI A INÉ OPRÁVNENÉ OSOBY

**Por. číslo** **Priezvisko, meno (názov), rodné priezvisko, dátum narodenia, rodné číslo (IČO) a Spoluvlastnícky podiel miesto trvalého pobytu (sídlo) vlastníka**

Účastník právneho vzťahu:

Vlastník

**1 Bratislavský samosprávny kraj, Sabinovská 16, Bratislava, PSČ 820 05, SR**

1 / 1

**IČO :**

**Titul nadobudnutia** **Žiadosť o zápis zo dňa 14.01.2003 - Delimitačný protokol zo dňa 7.03.2003**

- 1 Vecné bremeno in personam spočívajúce v povinnosti povinného z vecného bremena ako vlastníka zaťažených nehnuteľnosti pozemku C KN parc.č.5575/2 a stavby SOU strojárske so súp.č.2708 na pozemku C KN parc.č.5573 strpieť na zaťažených nehnuteľnostiach:
  - a) umiestnenie, užívanie, prevádzkovanie, údržbu, opravy, úpravy, rekonštrukcie, modernizácie, preložky a akékoľvek iné úpravy elektroenergetickej stavby a vstup za tým účelom oprávneným, na zaťaženej stavbe SOU strojárske súp.č.2708 na parc.č.5573 v rozsahu uvedenom v nákrese tvoriacom prílohu zmluvy.
  - b) prechod, prejazd, vstup a vjazd motorovými a nemotorovými dopravnými prostriedkami, strojmi a mechanizmami oprávneným a ním povereným osobám na zaťažený pozemok C KN parc.č.5575/2 v celom rozsahu za účelom výkonu povolenej činnosti oprávneným a ním povereným osobám v časti zaťaženej stavby SOU strojárske s.č.2708 na pozemku C KN parc.č.5573
  - c) prístup k elektroenergetickej stavbe za účelom výkonu činností uvedených pod písm.a) a b) v každú dennú a nočnú hodinu v rozsahu a spôsobom nevyhnutným na výkon povolenej činnosti
  - d) obmedzenia vyplývajúce zo zákona č.251/2012 Z.z.o energetike a o zmene niektorých zákonov, a povinnosť strpieť ochranné pásmo elektroenergetických zariadení a stavieb podľa § 43 zákona č.251/2012 Z.z. o energetike a o zmene niektorých zákonov v prospech Západoslovenská distribučná, a.s., IČO:36361518 podľa V-6242/15 zo dňa 02.04.2015

*Iné údaje:*

- 1 GP č. 39/2006

*Poznámka:*

Bez zápisu.



## VÝPIS Z KATASTRA NEHNUTEĽNOSTÍ

Okres: **Bratislava V**  
Obec: **BA-m.č. PETRŽALKA**  
Katastrálne územie: **Petržalka**

Vytvorené cez katastrálny portál

Dátum vyhotovenia **18.01.2016**  
Čas vyhotovenia: **20:53:41**

### VÝPIS Z LISTU VLASTNÍCTVA č. 4290

ČASŤ A: MAJETKOVÁ PODSTATA

#### PARCELY registra "C" evidované na katastrálnej mape

Parcelné číslo	Výmera v m <sup>2</sup>	Druh pozemku	Spôsob využ. p.	Umiest. pozemku	Právny vzťah	Druh ch.n.
<b>5909/ 2</b>	439	Zastavané plochy a nádvoria	16	1		

Legenda:

Spôsob využívania pozemku:

16 - Pozemok, na ktorom je postavená nebytová budova označená súpisným číslom

Umiestnenie pozemku:

1 - Pozemok je umiestnený v zastavanom území obce

#### Stavby

Súpisné číslo	na parcele číslo	Druh stavby	Popis stavby	Druh ch.n.	Umiest. stavby
<b>2707</b>	5909/ 2	11	Učňovský areál - internát		1

Legenda:

Druh stavby:

11 - Budova pre školstvo, na vzdelávanie a výskum

Kód umiestnenia stavby:

1 - Stavba postavaná na zemskom povrchu

#### Byty a nebytové priestory

ČASŤ B: VLASTNÍCI A INÉ OPRÁVNENÉ OSOBY

*Por. číslo Priezvisko, meno (názov), rodné priezvisko, dátum narodenia, rodné číslo (IČO) a miesto trvalého pobytu (sídlo) vlastníka*

#### Byt

Vchod : Vranovská 2                      1. p.                      Byt č. 1

Podiel priestoru na spoločných častiach a spoločných zariadeniach domu a spoluvlastnícky podiel k pozemku :

9084 / 293535

Účastník právneho vzťahu:                      Vlastník

1 Bratislavský samosprávny kraj, Sabinovská 16, Bratislava, PSČ 820 05, SR

IČO :

Spoluvlastnícky podiel :                      1 / 1

Titul nadobudnutia    Rozhodnutie UKSP 2758-TX3/2007, 08-Pr-12 z 5.06.2008, GP 30/09, znalecký posudok 121/2005, 137/2008.Z-2536/09

#### Nebytový priestor

Vchod : Vranovská 2                      1. p.                      Priestor č. 5 - Kan.

Podiel priestoru na spoločných častiach a spoločných zariadeniach domu a spoluvlastnícky podiel k pozemku :

1488 / 293535

Účastník právneho vzťahu:                      Vlastník

1 Bratislavský samosprávny kraj, Sabinovská 16, Bratislava, PSČ 820 05, SR

IČO :

Spoluvlastnícky podiel :                      1 / 1

Titul nadobudnutia    Rozhodnutie UKSP 2758-TX3/2007, 08-Pr-12 z 5.06.2008, GP 30/09, znalecký posudok 121/2005, 137/2008.Z-2536/09

## Byty a nebytové priestory

### ČASŤ B: VLASTNÍCI A INÉ OPRÁVNENÉ OSOBY

Por. číslo Priezvisko, meno (názov), rodné priezvisko, dátum narodenia, rodné číslo (IČO) a miesto trvalého pobytu (sídlo) vlastníka

Vchod : Vranovská 2 1. p. Priestor č. 5 - k-1

Podiel priestoru na spoločných častiach a spoločných zariadeniach domu a spoluvlastnícky podiel k pozemku :

2059 / 293535

Účastník právneho vzťahu: Vlastník

1 Bratislavský samosprávny kraj, Sabinovská 16, Bratislava, PSČ 820 05, SR

IČO :

Spoluvlastnícky podiel : 1 / 1

Titul nadobudnutia Rozhodnutie UKSP 2758-TX3/2007, 08-Pr-12 z 5.06.2008, GP 30/09, znalecký posudok 121/2005, 137/2008.Z-2536/09

Vchod : Vranovská 2 1. p. Priestor č. 5 - Sek.

Podiel priestoru na spoločných častiach a spoločných zariadeniach domu a spoluvlastnícky podiel k pozemku :

2213 / 293535

Účastník právneho vzťahu: Vlastník

1 Bratislavský samosprávny kraj, Sabinovská 16, Bratislava, PSČ 820 05, SR

IČO :

Spoluvlastnícky podiel : 1 / 1

Titul nadobudnutia Rozhodnutie UKSP 2758-TX3/2007, 08-Pr-12 z 5.06.2008, GP 30/09, znalecký posudok 121/2005, 137/2008.Z-2536/09

Vchod : Vranovská 2 1. p. Priestor č. 5 - Zb.

Podiel priestoru na spoločných častiach a spoločných zariadeniach domu a spoluvlastnícky podiel k pozemku :

4662 / 293535

Účastník právneho vzťahu: Vlastník

1 Bratislavský samosprávny kraj, Sabinovská 16, Bratislava, PSČ 820 05, SR

IČO :

Spoluvlastnícky podiel : 1 / 1

Titul nadobudnutia Rozhodnutie UKSP 2758-TX3/2007, 08-Pr-12 z 5.06.2008, GP 30/09, znalecký posudok 121/2005, 137/2008.Z-2536/09

Vchod : Vranovská 2 1. p. Priestor č. 5 - 1

Podiel priestoru na spoločných častiach a spoločných zariadeniach domu a spoluvlastnícky podiel k pozemku :

3644 / 293535

Účastník právneho vzťahu: Vlastník

1 Bratislavský samosprávny kraj, Sabinovská 16, Bratislava, PSČ 820 05, SR

IČO :

Spoluvlastnícky podiel : 1 / 1

Titul nadobudnutia Rozhodnutie UKSP 2758-TX3/2007, 08-Pr-12 z 5.06.2008, GP 30/09, znalecký posudok 121/2005, 137/2008.Z-2536/09

Vchod : Vranovská 2 1. p. Priestor č. 5 - 2

Podiel priestoru na spoločných častiach a spoločných zariadeniach domu a spoluvlastnícky podiel k pozemku :

3898 / 293535

Účastník právneho vzťahu: Vlastník

1 Bratislavský samosprávny kraj, Sabinovská 16, Bratislava, PSČ 820 05, SR

IČO :

Spoluvlastnícky podiel : 1 / 1

Titul nadobudnutia Rozhodnutie UKSP 2758-TX3/2007, 08-Pr-12 z 5.06.2008, GP 30/09, znalecký posudok 121/2005, 137/2008.Z-2536/09

Vchod : Vranovská 2 1. p. Priestor č. 5 - 3

Podiel priestoru na spoločných častiach a spoločných zariadeniach domu a spoluvlastnícky podiel k pozemku :

3669 / 293535

Účastník právneho vzťahu: Vlastník

1 Bratislavský samosprávny kraj, Sabinovská 16, Bratislava, PSČ 820 05, SR

## Byty a nebytové priestory

### ČASŤ B: VLASTNÍCI A INÉ OPRÁVNENÉ OSOBY

Por. číslo *Priezvisko, meno (názov), rodné priezvisko, dátum narodenia, rodné číslo (IČO) a miesto trvalého pobytu (sídlo) vlastníka*

Vchod : Vranovská 2 1. p. Priestor č. 5 - 3  
1 Bratislavský samosprávny kraj, Sabinovská 16, Bratislava, PSČ 820 05, SR  
IČO :

Spoluvlastnícky podiel : 1 / 1

Titul nadobudnutia Rozhodnutie UKSP 2758-TX3/2007, 08-Pr-12 z 5.06.2008, GP 30/09, znalecký posudok 121/2005, 137/2008.Z-2536/09

Vchod : Vranovská 2 10. p. Priestor č. 5 - Št10

Podiel priestoru na spoločných častiach a spoločných zariadeniach domu a spoluvlastnícky podiel k pozemku : 2778 / 293535

Účastník právneho vzťahu: Vlastník  
1 Bratislavský samosprávny kraj, Sabinovská 16, Bratislava, PSČ 820 05, SR  
IČO :

Spoluvlastnícky podiel : 1 / 1

Titul nadobudnutia Rozhodnutie UKSP 2758-TX3/2007, 08-Pr-12 z 5.06.2008, GP 30/09, znalecký posudok 121/2005, 137/2008.Z-2536/09

Vchod : Vranovská 2 10. p. Priestor č. 5 - 1

Podiel priestoru na spoločných častiach a spoločných zariadeniach domu a spoluvlastnícky podiel k pozemku : 3669 / 293535

Účastník právneho vzťahu: Vlastník  
1 Bratislavský samosprávny kraj, Sabinovská 16, Bratislava, PSČ 820 05, SR  
IČO :

Spoluvlastnícky podiel : 1 / 1

Titul nadobudnutia Rozhodnutie UKSP 2758-TX3/2007, 08-Pr-12 z 5.06.2008, GP 30/09, znalecký posudok 121/2005, 137/2008.Z-2536/09

Vchod : Vranovská 2 10. p. Priestor č. 5 - 2

Podiel priestoru na spoločných častiach a spoločných zariadeniach domu a spoluvlastnícky podiel k pozemku : 3697 / 293535

Účastník právneho vzťahu: Vlastník  
1 Bratislavský samosprávny kraj, Sabinovská 16, Bratislava, PSČ 820 05, SR  
IČO :

Spoluvlastnícky podiel : 1 / 1

Titul nadobudnutia Rozhodnutie UKSP 2758-TX3/2007, 08-Pr-12 z 5.06.2008, GP 30/09, znalecký posudok 121/2005, 137/2008.Z-2536/09

Vchod : Vranovská 2 10. p. Priestor č. 5 - 3

Podiel priestoru na spoločných častiach a spoločných zariadeniach domu a spoluvlastnícky podiel k pozemku : 3712 / 293535

Účastník právneho vzťahu: Vlastník  
1 Bratislavský samosprávny kraj, Sabinovská 16, Bratislava, PSČ 820 05, SR  
IČO :

Spoluvlastnícky podiel : 1 / 1

Titul nadobudnutia Rozhodnutie UKSP 2758-TX3/2007, 08-Pr-12 z 5.06.2008, GP 30/09, znalecký posudok 121/2005, 137/2008.Z-2536/09

Vchod : Vranovská 2 10. p. Priestor č. 5 - 4

Podiel priestoru na spoločných častiach a spoločných zariadeniach domu a spoluvlastnícky podiel k pozemku : 3883 / 293535

Účastník právneho vzťahu: Vlastník  
1 Bratislavský samosprávny kraj, Sabinovská 16, Bratislava, PSČ 820 05, SR  
IČO :

Spoluvlastnícky podiel : 1 / 1

Titul nadobudnutia Rozhodnutie UKSP 2758-TX3/2007, 08-Pr-12 z 5.06.2008, GP 30/09, znalecký posudok 121/2005, 137/2008.Z-2536/09



## Byty a nebytové priestory

### ČASŤ B: VLASTNÍCI A INÉ OPRÁVNENÉ OSOBY

Por. číslo *Priezvisko, meno (názov), rodné priezvisko, dátum narodenia, rodné číslo (IČO) a miesto trvalého pobytu (sídlo) vlastníka*

Vchod : Vranovská 2 10. p. Priestor č. 5 - 5

*Podiel priestoru na spoločných častiach a spoločných zariadeniach domu a spoluvlastnícky podiel k pozemku :*

3667 / 293535

Účastník právneho vzťahu: Vlastník

1 Bratislavský samosprávny kraj, Sabinovská 16, Bratislava, PSČ 820 05, SR

IČO :

*Spoluvlastnícky podiel :* 1 / 1

Titul nadobudnutia Rozhodnutie UKSP 2758-TX3/2007, 08-Pr-12 z 5.06.2008, GP 30/09, znalecký posudok 121/2005, 137/2008.Z-2536/09

Vchod : Vranovská 2 10. p. Priestor č. 5 - 6

*Podiel priestoru na spoločných častiach a spoločných zariadeniach domu a spoluvlastnícky podiel k pozemku :*

3898 / 293535

Účastník právneho vzťahu: Vlastník

1 Bratislavský samosprávny kraj, Sabinovská 16, Bratislava, PSČ 820 05, SR

IČO :

*Spoluvlastnícky podiel :* 1 / 1

Titul nadobudnutia Rozhodnutie UKSP 2758-TX3/2007, 08-Pr-12 z 5.06.2008, GP 30/09, znalecký posudok 121/2005, 137/2008.Z-2536/09

Vchod : Vranovská 2 10. p. Priestor č. 5 - 7

*Podiel priestoru na spoločných častiach a spoločných zariadeniach domu a spoluvlastnícky podiel k pozemku :*

3898 / 293535

Účastník právneho vzťahu: Vlastník

1 Bratislavský samosprávny kraj, Sabinovská 16, Bratislava, PSČ 820 05, SR

IČO :

*Spoluvlastnícky podiel :* 1 / 1

Titul nadobudnutia Rozhodnutie UKSP 2758-TX3/2007, 08-Pr-12 z 5.06.2008, GP 30/09, znalecký posudok 121/2005, 137/2008.Z-2536/09

Vchod : Vranovská 2 2. p. Priestor č. 5 - Št2

*Podiel priestoru na spoločných častiach a spoločných zariadeniach domu a spoluvlastnícky podiel k pozemku :*

2778 / 293535

Účastník právneho vzťahu: Vlastník

1 Bratislavský samosprávny kraj, Sabinovská 16, Bratislava, PSČ 820 05, SR

IČO :

*Spoluvlastnícky podiel :* 1 / 1

Titul nadobudnutia Rozhodnutie UKSP 2758-TX3/2007, 08-Pr-12 z 5.06.2008, GP 30/09, znalecký posudok 121/2005, 137/2008.Z-2536/09

Vchod : Vranovská 2 2. p. Priestor č. 5 - 1

*Podiel priestoru na spoločných častiach a spoločných zariadeniach domu a spoluvlastnícky podiel k pozemku :*

3669 / 293535

Účastník právneho vzťahu: Vlastník

1 Bratislavský samosprávny kraj, Sabinovská 16, Bratislava, PSČ 820 05, SR

IČO :

*Spoluvlastnícky podiel :* 1 / 1

Titul nadobudnutia Rozhodnutie UKSP 2758-TX3/2007, 08-Pr-12 z 5.06.2008, GP 30/09, znalecký posudok 121/2005, 137/2008.Z-2536/09

Vchod : Vranovská 2 2. p. Priestor č. 5 - 2

*Podiel priestoru na spoločných častiach a spoločných zariadeniach domu a spoluvlastnícky podiel k pozemku :*

3697 / 293535

Účastník právneho vzťahu: Vlastník

1 Bratislavský samosprávny kraj, Sabinovská 16, Bratislava, PSČ 820 05, SR

## Byty a nebytové priestory

### ČASŤ B: VLASTNÍCI A INÉ OPRÁVNENÉ OSOBY

Por. číslo *Priezvisko, meno (názov), rodné priezvisko, dátum narodenia, rodné číslo (IČO) a miesto trvalého pobytu (sídlo) vlastníka*

Vchod : Vranovská 2 2. p. Priestor č. 5 - 2

1 Bratislavský samosprávny kraj, Sabinovská 16, Bratislava, PSČ 820 05, SR

IČO :

Spoluvlastnícky podiel : 1 / 1

Titul nadobudnutia Rozhodnutie UKSP 2758-TX3/2007, 08-Pr-12 z 5.06.2008, GP 30/09, znalecký posudok 121/2005, 137/2008.Z-2536/09

Vchod : Vranovská 2 2. p. Priestor č. 5 - 3

Podiel priestoru na spoločných častiach a spoločných zariadeniach domu a spoluvlastnícky podiel k pozemku :

3712 / 293535

Účastník právneho vzťahu: Vlastník

1 Bratislavský samosprávny kraj, Sabinovská 16, Bratislava, PSČ 820 05, SR

IČO :

Spoluvlastnícky podiel : 1 / 1

Titul nadobudnutia Rozhodnutie UKSP 2758-TX3/2007, 08-Pr-12 z 5.06.2008, GP 30/09, znalecký posudok 121/2005, 137/2008.Z-2536/09

Vchod : Vranovská 2 2. p. Priestor č. 5 - 4

Podiel priestoru na spoločných častiach a spoločných zariadeniach domu a spoluvlastnícky podiel k pozemku :

3883 / 293535

Účastník právneho vzťahu: Vlastník

1 Bratislavský samosprávny kraj, Sabinovská 16, Bratislava, PSČ 820 05, SR

IČO :

Spoluvlastnícky podiel : 1 / 1

Titul nadobudnutia Rozhodnutie UKSP 2758-TX3/2007, 08-Pr-12 z 5.06.2008, GP 30/09, znalecký posudok 121/2005, 137/2008.Z-2536/09

Vchod : Vranovská 2 2. p. Priestor č. 5 - 5

Podiel priestoru na spoločných častiach a spoločných zariadeniach domu a spoluvlastnícky podiel k pozemku :

3667 / 293535

Účastník právneho vzťahu: Vlastník

1 Bratislavský samosprávny kraj, Sabinovská 16, Bratislava, PSČ 820 05, SR

IČO :

Spoluvlastnícky podiel : 1 / 1

Titul nadobudnutia Rozhodnutie UKSP 2758-TX3/2007, 08-Pr-12 z 5.06.2008, GP 30/09, znalecký posudok 121/2005, 137/2008.Z-2536/09

Vchod : Vranovská 2 2. p. Priestor č. 5 - 6

Podiel priestoru na spoločných častiach a spoločných zariadeniach domu a spoluvlastnícky podiel k pozemku :

3898 / 293535

Účastník právneho vzťahu: Vlastník

1 Bratislavský samosprávny kraj, Sabinovská 16, Bratislava, PSČ 820 05, SR

IČO :

Spoluvlastnícky podiel : 1 / 1

Titul nadobudnutia Rozhodnutie UKSP 2758-TX3/2007, 08-Pr-12 z 5.06.2008, GP 30/09, znalecký posudok 121/2005, 137/2008.Z-2536/09

Vchod : Vranovská 2 2. p. Priestor č. 5 - 7

Podiel priestoru na spoločných častiach a spoločných zariadeniach domu a spoluvlastnícky podiel k pozemku :

3898 / 293535

Účastník právneho vzťahu: Vlastník

1 Bratislavský samosprávny kraj, Sabinovská 16, Bratislava, PSČ 820 05, SR

IČO :

Spoluvlastnícky podiel : 1 / 1

Titul nadobudnutia Rozhodnutie UKSP 2758-TX3/2007, 08-Pr-12 z 5.06.2008, GP 30/09, znalecký posudok 121/2005, 137/2008.Z-2536/09

## Byty a nebytové priestory

### ČASŤ B: VLASTNÍCI A INÉ OPRÁVNENÉ OSOBY

Por. číslo *Priezvisko, meno (názov), rodné priezvisko, dátum narodenia, rodné číslo (IČO) a miesto trvalého pobytu (sídlo) vlastníka*

Vchod : Vranovská 2 3. p. Priestor č. 5 - Št3

Podiel priestoru na spoločných častiach a spoločných zariadeniach domu a spoluvlastnícky podiel k pozemku :

2778 / 293535

Účastník právneho vzťahu: Vlastník

1 Bratislavský samosprávny kraj, Sabinovská 16, Bratislava, PSČ 820 05, SR

IČO :

Spoluvlastnícky podiel : 1 / 1

Titul nadobudnutia Rozhodnutie UKSP 2758-TX3/2007, 08-Pr-12 z 5.06.2008, GP 30/09, znalecký posudok 121/2005, 137/2008.Z-2536/09

Vchod : Vranovská 2 3. p. Priestor č. 5 - 1

Podiel priestoru na spoločných častiach a spoločných zariadeniach domu a spoluvlastnícky podiel k pozemku :

3669 / 293535

Účastník právneho vzťahu: Vlastník

1 Bratislavský samosprávny kraj, Sabinovská 16, Bratislava, PSČ 820 05, SR

IČO :

Spoluvlastnícky podiel : 1 / 1

Titul nadobudnutia Rozhodnutie UKSP 2758-TX3/2007, 08-Pr-12 z 5.06.2008, GP 30/09, znalecký posudok 121/2005, 137/2008.Z-2536/09

Vchod : Vranovská 2 3. p. Priestor č. 5 - 2

Podiel priestoru na spoločných častiach a spoločných zariadeniach domu a spoluvlastnícky podiel k pozemku :

3697 / 293535

Účastník právneho vzťahu: Vlastník

1 Bratislavský samosprávny kraj, Sabinovská 16, Bratislava, PSČ 820 05, SR

IČO :

Spoluvlastnícky podiel : 1 / 1

Titul nadobudnutia Rozhodnutie UKSP 2758-TX3/2007, 08-Pr-12 z 5.06.2008, GP 30/09, znalecký posudok 121/2005, 137/2008.Z-2536/09

Vchod : Vranovská 2 3. p. Priestor č. 5 - 3

Podiel priestoru na spoločných častiach a spoločných zariadeniach domu a spoluvlastnícky podiel k pozemku :

3712 / 293535

Účastník právneho vzťahu: Vlastník

1 Bratislavský samosprávny kraj, Sabinovská 16, Bratislava, PSČ 820 05, SR

IČO :

Spoluvlastnícky podiel : 1 / 1

Titul nadobudnutia Rozhodnutie UKSP 2758-TX3/2007, 08-Pr-12 z 5.06.2008, GP 30/09, znalecký posudok 121/2005, 137/2008.Z-2536/09

Vchod : Vranovská 2 3. p. Priestor č. 5 - 4

Podiel priestoru na spoločných častiach a spoločných zariadeniach domu a spoluvlastnícky podiel k pozemku :

3883 / 293535

Účastník právneho vzťahu: Vlastník

1 Bratislavský samosprávny kraj, Sabinovská 16, Bratislava, PSČ 820 05, SR

IČO :

Spoluvlastnícky podiel : 1 / 1

Titul nadobudnutia Rozhodnutie UKSP 2758-TX3/2007, 08-Pr-12 z 5.06.2008, GP 30/09, znalecký posudok 121/2005, 137/2008.Z-2536/09

Vchod : Vranovská 2 3. p. Priestor č. 5 - 5

Podiel priestoru na spoločných častiach a spoločných zariadeniach domu a spoluvlastnícky podiel k pozemku :

3667 / 293535

Účastník právneho vzťahu: Vlastník

1 Bratislavský samosprávny kraj, Sabinovská 16, Bratislava, PSČ 820 05, SR



## Byty a nebytové priestory

### ČASŤ B: VLASTNÍCI A INÉ OPRÁVNENÉ OSOBY

Por. číslo *Priezvisko, meno (názov), rodné priezvisko, dátum narodenia, rodné číslo (IČO) a miesto trvalého pobytu (sídlo) vlastníka*

Vchod : Vranovská 2 3. p. Priestor č. 5 - 5

1 Bratislavský samosprávny kraj, Sabinovská 16, Bratislava, PSČ 820 05, SR

IČO :

Spoluvlastnícky podiel : 1 / 1

Titul nadobudnutia Rozhodnutie UKSP 2758-TX3/2007, 08-Pr-12 z 5.06.2008, GP 30/09, znalecký posudok 121/2005, 137/2008.Z-2536/09

Vchod : Vranovská 2 3. p. Priestor č. 5 - 6

Podiel priestoru na spoločných častiach a spoločných zariadeniach domu a spoluvlastnícky podiel k pozemku :

3898 / 293535

Účastník právneho vzťahu: Vlastník

1 Bratislavský samosprávny kraj, Sabinovská 16, Bratislava, PSČ 820 05, SR

IČO :

Spoluvlastnícky podiel : 1 / 1

Titul nadobudnutia Rozhodnutie UKSP 2758-TX3/2007, 08-Pr-12 z 5.06.2008, GP 30/09, znalecký posudok 121/2005, 137/2008.Z-2536/09

Vchod : Vranovská 2 3. p. Priestor č. 5 - 7

Podiel priestoru na spoločných častiach a spoločných zariadeniach domu a spoluvlastnícky podiel k pozemku :

3898 / 293535

Účastník právneho vzťahu: Vlastník

1 Bratislavský samosprávny kraj, Sabinovská 16, Bratislava, PSČ 820 05, SR

IČO :

Spoluvlastnícky podiel : 1 / 1

Titul nadobudnutia Rozhodnutie UKSP 2758-TX3/2007, 08-Pr-12 z 5.06.2008, GP 30/09, znalecký posudok 121/2005, 137/2008.Z-2536/09

Vchod : Vranovská 2 4. p. Priestor č. 5 - Št4

Podiel priestoru na spoločných častiach a spoločných zariadeniach domu a spoluvlastnícky podiel k pozemku :

2778 / 293535

Účastník právneho vzťahu: Vlastník

1 Bratislavský samosprávny kraj, Sabinovská 16, Bratislava, PSČ 820 05, SR

IČO :

Spoluvlastnícky podiel : 1 / 1

Titul nadobudnutia Rozhodnutie UKSP 2758-TX3/2007, 08-Pr-12 z 5.06.2008, GP 30/09, znalecký posudok 121/2005, 137/2008.Z-2536/09

Vchod : Vranovská 2 4. p. Priestor č. 5 - 1

Podiel priestoru na spoločných častiach a spoločných zariadeniach domu a spoluvlastnícky podiel k pozemku :

3669 / 293535

Účastník právneho vzťahu: Vlastník

1 Bratislavský samosprávny kraj, Sabinovská 16, Bratislava, PSČ 820 05, SR

IČO :

Spoluvlastnícky podiel : 1 / 1

Titul nadobudnutia Rozhodnutie UKSP 2758-TX3/2007, 08-Pr-12 z 5.06.2008, GP 30/09, znalecký posudok 121/2005, 137/2008.Z-2536/09

Vchod : Vranovská 2 4. p. Priestor č. 5 - 2

Podiel priestoru na spoločných častiach a spoločných zariadeniach domu a spoluvlastnícky podiel k pozemku :

3697 / 293535

Účastník právneho vzťahu: Vlastník

1 Bratislavský samosprávny kraj, Sabinovská 16, Bratislava, PSČ 820 05, SR

IČO :

Spoluvlastnícky podiel : 1 / 1

Titul nadobudnutia Rozhodnutie UKSP 2758-TX3/2007, 08-Pr-12 z 5.06.2008, GP 30/09, znalecký posudok 121/2005, 137/2008.Z-2536/09

## Byty a nebytové priestory

### ČASŤ B: VLASTNÍCI A INÉ OPRÁVNENÉ OSOBY

Por. číslo *Priezvisko, meno (názov), rodné priezvisko, dátum narodenia, rodné číslo (IČO) a miesto trvalého pobytu (sídlo) vlastníka*

Vchod : Vranovská 2 4. p. Priestor č. 5 - 3

Podiel priestoru na spoločných častiach a spoločných zariadeniach domu a spoluvlastnícky podiel k pozemku :

3712 / 293535

Účastník právneho vzťahu: Vlastník

1 Bratislavský samosprávny kraj, Sabinovská 16, Bratislava, PSČ 820 05, SR

IČO :

Spoluvlastnícky podiel : 1 / 1

Titul nadobudnutia Rozhodnutie UKSP 2758-TX3/2007, 08-Pr-12 z 5.06.2008, GP 30/09, znalecký posudok 121/2005, 137/2008.Z-2536/09

Vchod : Vranovská 2 4. p. Priestor č. 5 - 4

Podiel priestoru na spoločných častiach a spoločných zariadeniach domu a spoluvlastnícky podiel k pozemku :

3883 / 293535

Účastník právneho vzťahu: Vlastník

1 Bratislavský samosprávny kraj, Sabinovská 16, Bratislava, PSČ 820 05, SR

IČO :

Spoluvlastnícky podiel : 1 / 1

Titul nadobudnutia Rozhodnutie UKSP 2758-TX3/2007, 08-Pr-12 z 5.06.2008, GP 30/09, znalecký posudok 121/2005, 137/2008.Z-2536/09

Vchod : Vranovská 2 4. p. Priestor č. 5 - 5

Podiel priestoru na spoločných častiach a spoločných zariadeniach domu a spoluvlastnícky podiel k pozemku :

3667 / 293535

Účastník právneho vzťahu: Vlastník

1 Bratislavský samosprávny kraj, Sabinovská 16, Bratislava, PSČ 820 05, SR

IČO :

Spoluvlastnícky podiel : 1 / 1

Titul nadobudnutia Rozhodnutie UKSP 2758-TX3/2007, 08-Pr-12 z 5.06.2008, GP 30/09, znalecký posudok 121/2005, 137/2008.Z-2536/09

Vchod : Vranovská 2 4. p. Priestor č. 5 - 6

Podiel priestoru na spoločných častiach a spoločných zariadeniach domu a spoluvlastnícky podiel k pozemku :

3898 / 293535

Účastník právneho vzťahu: Vlastník

1 Bratislavský samosprávny kraj, Sabinovská 16, Bratislava, PSČ 820 05, SR

IČO :

Spoluvlastnícky podiel : 1 / 1

Titul nadobudnutia Rozhodnutie UKSP 2758-TX3/2007, 08-Pr-12 z 5.06.2008, GP 30/09, znalecký posudok 121/2005, 137/2008.Z-2536/09

Vchod : Vranovská 2 4. p. Priestor č. 5 - 7

Podiel priestoru na spoločných častiach a spoločných zariadeniach domu a spoluvlastnícky podiel k pozemku :

3898 / 293535

Účastník právneho vzťahu: Vlastník

1 Bratislavský samosprávny kraj, Sabinovská 16, Bratislava, PSČ 820 05, SR

IČO :

Spoluvlastnícky podiel : 1 / 1

Titul nadobudnutia Rozhodnutie UKSP 2758-TX3/2007, 08-Pr-12 z 5.06.2008, GP 30/09, znalecký posudok 121/2005, 137/2008.Z-2536/09

Vchod : Vranovská 2 5. p. Priestor č. 5 - Št.5

Podiel priestoru na spoločných častiach a spoločných zariadeniach domu a spoluvlastnícky podiel k pozemku :

2778 / 293535

Účastník právneho vzťahu: Vlastník

1 Bratislavský samosprávny kraj, Sabinovská 16, Bratislava, PSČ 820 05, SR

## Byty a nebytové priestory

### ČASŤ B: VLASTNÍCI A INÉ OPRÁVNENÉ OSOBY

Por. číslo *Priezvisko, meno (názov), rodné priezvisko, dátum narodenia, rodné číslo (IČO) a miesto trvalého pobytu (sídlo) vlastníka*

Vchod : Vranovská 2 5. p. Priestor č. 5 - Št.5

1 Bratislavský samosprávny kraj, Sabinovská 16, Bratislava, PSČ 820 05, SR

IČO :

Spoluvlastnícky podiel : 1 / 1

Titul nadobudnutia Rozhodnutie UKSP 2758-TX3/2007, 08-Pr-12 z 5.06.2008, GP 30/09, znalecký posudok 121/2005, 137/2008.Z-2536/09

Vchod : Vranovská 2 5. p. Priestor č. 5 - 1

Podiel priestoru na spoločných častiach a spoločných zariadeniach domu a spoluvlastnícky podiel k pozemku :

3669 / 293535

Účastník právneho vzťahu: Vlastník

1 Bratislavský samosprávny kraj, Sabinovská 16, Bratislava, PSČ 820 05, SR

IČO :

Spoluvlastnícky podiel : 1 / 1

Titul nadobudnutia Rozhodnutie UKSP 2758-TX3/2007, 08-Pr-12 z 5.06.2008, GP 30/09, znalecký posudok 121/2005, 137/2008.Z-2536/09

Vchod : Vranovská 2 5. p. Priestor č. 5 - 2

Podiel priestoru na spoločných častiach a spoločných zariadeniach domu a spoluvlastnícky podiel k pozemku :

3697 / 293535

Účastník právneho vzťahu: Vlastník

1 Bratislavský samosprávny kraj, Sabinovská 16, Bratislava, PSČ 820 05, SR

IČO :

Spoluvlastnícky podiel : 1 / 1

Titul nadobudnutia Rozhodnutie UKSP 2758-TX3/2007, 08-Pr-12 z 5.06.2008, GP 30/09, znalecký posudok 121/2005, 137/2008.Z-2536/09

Vchod : Vranovská 2 5. p. Priestor č. 5 - 3

Podiel priestoru na spoločných častiach a spoločných zariadeniach domu a spoluvlastnícky podiel k pozemku :

3712 / 293535

Účastník právneho vzťahu: Vlastník

1 Bratislavský samosprávny kraj, Sabinovská 16, Bratislava, PSČ 820 05, SR

IČO :

Spoluvlastnícky podiel : 1 / 1

Titul nadobudnutia Rozhodnutie UKSP 2758-TX3/2007, 08-Pr-12 z 5.06.2008, GP 30/09, znalecký posudok 121/2005, 137/2008.Z-2536/09

Vchod : Vranovská 2 5. p. Priestor č. 5 - 4

Podiel priestoru na spoločných častiach a spoločných zariadeniach domu a spoluvlastnícky podiel k pozemku :

3883 / 293535

Účastník právneho vzťahu: Vlastník

1 Bratislavský samosprávny kraj, Sabinovská 16, Bratislava, PSČ 820 05, SR

IČO :

Spoluvlastnícky podiel : 1 / 1

Titul nadobudnutia Rozhodnutie UKSP 2758-TX3/2007, 08-Pr-12 z 5.06.2008, GP 30/09, znalecký posudok 121/2005, 137/2008.Z-2536/09

Vchod : Vranovská 2 5. p. Priestor č. 5 - 5

Podiel priestoru na spoločných častiach a spoločných zariadeniach domu a spoluvlastnícky podiel k pozemku :

3667 / 293535

Účastník právneho vzťahu: Vlastník

1 Bratislavský samosprávny kraj, Sabinovská 16, Bratislava, PSČ 820 05, SR

IČO :

Spoluvlastnícky podiel : 1 / 1

Titul nadobudnutia Rozhodnutie UKSP 2758-TX3/2007, 08-Pr-12 z 5.06.2008, GP 30/09, znalecký posudok 121/2005, 137/2008.Z-2536/09



## Byty a nebytové priestory

### ČASŤ B: VLASTNÍCI A INÉ OPRÁVNENÉ OSOBY

Por. číslo *Priezvisko, meno (názov), rodné priezvisko, dátum narodenia, rodné číslo (IČO) a miesto trvalého pobytu (sídlo) vlastníka*

Vchod : Vranovská 2 5. p. Priestor č. 5 - 6

Podiel priestoru na spoločných častiach a spoločných zariadeniach domu a spoluvlastnícky podiel k pozemku :

3898 / 293535

Účastník právneho vzťahu: Vlastník

1 Bratislavský samosprávny kraj, Sabinovská 16, Bratislava, PSČ 820 05, SR

IČO :

Spoluvlastnícky podiel : 1 / 1

Titul nadobudnutia Rozhodnutie UKSP 2758-TX3/2007, 08-Pr-12 z 5.06.2008, GP 30/09, znalecký posudok 121/2005, 137/2008.Z-2536/09

Vchod : Vranovská 2 5. p. Priestor č. 5 - 7

Podiel priestoru na spoločných častiach a spoločných zariadeniach domu a spoluvlastnícky podiel k pozemku :

3898 / 293535

Účastník právneho vzťahu: Vlastník

1 Bratislavský samosprávny kraj, Sabinovská 16, Bratislava, PSČ 820 05, SR

IČO :

Spoluvlastnícky podiel : 1 / 1

Titul nadobudnutia Rozhodnutie UKSP 2758-TX3/2007, 08-Pr-12 z 5.06.2008, GP 30/09, znalecký posudok 121/2005, 137/2008.Z-2536/09

Vchod : Vranovská 2 6. p. Priestor č. 5 - Št.6

Podiel priestoru na spoločných častiach a spoločných zariadeniach domu a spoluvlastnícky podiel k pozemku :

2778 / 293535

Účastník právneho vzťahu: Vlastník

1 Bratislavský samosprávny kraj, Sabinovská 16, Bratislava, PSČ 820 05, SR

IČO :

Spoluvlastnícky podiel : 1 / 1

Titul nadobudnutia Rozhodnutie UKSP 2758-TX3/2007, 08-Pr-12 z 5.06.2008, GP 30/09, znalecký posudok 121/2005, 137/2008.Z-2536/09

Vchod : Vranovská 2 6. p. Priestor č. 5 - 1

Podiel priestoru na spoločných častiach a spoločných zariadeniach domu a spoluvlastnícky podiel k pozemku :

3669 / 293535

Účastník právneho vzťahu: Vlastník

1 Bratislavský samosprávny kraj, Sabinovská 16, Bratislava, PSČ 820 05, SR

IČO :

Spoluvlastnícky podiel : 1 / 1

Titul nadobudnutia Rozhodnutie UKSP 2758-TX3/2007, 08-Pr-12 z 5.06.2008, GP 30/09, znalecký posudok 121/2005, 137/2008.Z-2536/09

Vchod : Vranovská 2 6. p. Priestor č. 5 - 2

Podiel priestoru na spoločných častiach a spoločných zariadeniach domu a spoluvlastnícky podiel k pozemku :

3697 / 293535

Účastník právneho vzťahu: Vlastník

1 Bratislavský samosprávny kraj, Sabinovská 16, Bratislava, PSČ 820 05, SR

IČO :

Spoluvlastnícky podiel : 1 / 1

Titul nadobudnutia Rozhodnutie UKSP 2758-TX3/2007, 08-Pr-12 z 5.06.2008, GP 30/09, znalecký posudok 121/2005, 137/2008.Z-2536/09

Vchod : Vranovská 2 6. p. Priestor č. 5 - 3

Podiel priestoru na spoločných častiach a spoločných zariadeniach domu a spoluvlastnícky podiel k pozemku :

3712 / 293535

Účastník právneho vzťahu: Vlastník

1 Bratislavský samosprávny kraj, Sabinovská 16, Bratislava, PSČ 820 05, SR

## Byty a nebytové priestory

### ČASŤ B: VLASTNÍCI A INÉ OPRÁVNENÉ OSOBY

Por. číslo *Priezvisko, meno (názov), rodné priezvisko, dátum narodenia, rodné číslo (IČO) a miesto trvalého pobytu (sídlo) vlastníka*

Vchod : Vranovská 2 6. p. Priestor č. 5 - 3  
1 Bratislavský samosprávny kraj, Sabinovská 16, Bratislava, PSČ 820 05, SR  
IČO :

Spoluvlastnícky podiel : 1 / 1

Titul nadobudnutia Rozhodnutie UKSP 2758-TX3/2007, 08-Pr-12 z 5.06.2008, GP 30/09, znalecký posudok 121/2005, 137/2008.Z-2536/09

Vchod : Vranovská 2 6. p. Priestor č. 5 - 4

Podiel priestoru na spoločných častiach a spoločných zariadeniach domu a spoluvlastnícky podiel k pozemku : 3883 / 293535

Účastník právneho vzťahu: Vlastník  
1 Bratislavský samosprávny kraj, Sabinovská 16, Bratislava, PSČ 820 05, SR  
IČO :

Spoluvlastnícky podiel : 1 / 1

Titul nadobudnutia Rozhodnutie UKSP 2758-TX3/2007, 08-Pr-12 z 5.06.2008, GP 30/09, znalecký posudok 121/2005, 137/2008.Z-2536/09

Vchod : Vranovská 2 6. p. Priestor č. 5 - 5

Podiel priestoru na spoločných častiach a spoločných zariadeniach domu a spoluvlastnícky podiel k pozemku : 3667 / 293535

Účastník právneho vzťahu: Vlastník  
1 Bratislavský samosprávny kraj, Sabinovská 16, Bratislava, PSČ 820 05, SR  
IČO :

Spoluvlastnícky podiel : 1 / 1

Titul nadobudnutia Rozhodnutie UKSP 2758-TX3/2007, 08-Pr-12 z 5.06.2008, GP 30/09, znalecký posudok 121/2005, 137/2008.Z-2536/09

Vchod : Vranovská 2 6. p. Priestor č. 5 - 6

Podiel priestoru na spoločných častiach a spoločných zariadeniach domu a spoluvlastnícky podiel k pozemku : 3898 / 293535

Účastník právneho vzťahu: Vlastník  
1 Bratislavský samosprávny kraj, Sabinovská 16, Bratislava, PSČ 820 05, SR  
IČO :

Spoluvlastnícky podiel : 1 / 1

Titul nadobudnutia Rozhodnutie UKSP 2758-TX3/2007, 08-Pr-12 z 5.06.2008, GP 30/09, znalecký posudok 121/2005, 137/2008.Z-2536/09

Vchod : Vranovská 2 6. p. Priestor č. 5 - 7

Podiel priestoru na spoločných častiach a spoločných zariadeniach domu a spoluvlastnícky podiel k pozemku : 3898 / 293535

Účastník právneho vzťahu: Vlastník  
1 Bratislavský samosprávny kraj, Sabinovská 16, Bratislava, PSČ 820 05, SR  
IČO :

Spoluvlastnícky podiel : 1 / 1

Titul nadobudnutia Rozhodnutie UKSP 2758-TX3/2007, 08-Pr-12 z 5.06.2008, GP 30/09, znalecký posudok 121/2005, 137/2008.Z-2536/09

Vchod : Vranovská 2 7. p. Priestor č. 5 - Št.7

Podiel priestoru na spoločných častiach a spoločných zariadeniach domu a spoluvlastnícky podiel k pozemku : 2778 / 293535

Účastník právneho vzťahu: Vlastník  
1 Bratislavský samosprávny kraj, Sabinovská 16, Bratislava, PSČ 820 05, SR  
IČO :

Spoluvlastnícky podiel : 1 / 1

Titul nadobudnutia Rozhodnutie UKSP 2758-TX3/2007, 08-Pr-12 z 5.06.2008, GP 30/09, znalecký posudok 121/2005, 137/2008.Z-2536/09

## Byty a nebytové priestory

### ČASŤ B: VLASTNÍCI A INÉ OPRÁVNENÉ OSOBY

Por. číslo Priezvisko, meno (názov), rodné priezvisko, dátum narodenia, rodné číslo (IČO) a miesto trvalého pobytu (sídlo) vlastníka

Vchod : Vranovská 2 7. p. Priestor č. 5 - 1

Podiel priestoru na spoločných častiach a spoločných zariadeniach domu a spoluvlastnícky podiel k pozemku :

3669 / 293535

Účastník právneho vzťahu: Vlastník

1 Bratislavský samosprávny kraj, Sabinovská 16, Bratislava, PSČ 820 05, SR

IČO :

Spoluvlastnícky podiel : 1 / 1

Titul nadobudnutia Rozhodnutie UKSP 2758-TX3/2007, 08-Pr-12 z 5.06.2008, GP 30/09, znalecký posudok 121/2005, 137/2008.Z-2536/09

Vchod : Vranovská 2 7. p. Priestor č. 5 - 2

Podiel priestoru na spoločných častiach a spoločných zariadeniach domu a spoluvlastnícky podiel k pozemku :

3697 / 293535

Účastník právneho vzťahu: Vlastník

1 Bratislavský samosprávny kraj, Sabinovská 16, Bratislava, PSČ 820 05, SR

IČO :

Spoluvlastnícky podiel : 1 / 1

Titul nadobudnutia Rozhodnutie UKSP 2758-TX3/2007, 08-Pr-12 z 5.06.2008, GP 30/09, znalecký posudok 121/2005, 137/2008.Z-2536/09

Vchod : Vranovská 2 7. p. Priestor č. 5 - 3

Podiel priestoru na spoločných častiach a spoločných zariadeniach domu a spoluvlastnícky podiel k pozemku :

3712 / 293535

Účastník právneho vzťahu: Vlastník

1 Bratislavský samosprávny kraj, Sabinovská 16, Bratislava, PSČ 820 05, SR

IČO :

Spoluvlastnícky podiel : 1 / 1

Titul nadobudnutia Rozhodnutie UKSP 2758-TX3/2007, 08-Pr-12 z 5.06.2008, GP 30/09, znalecký posudok 121/2005, 137/2008.Z-2536/09

Vchod : Vranovská 2 7. p. Priestor č. 5 - 4

Podiel priestoru na spoločných častiach a spoločných zariadeniach domu a spoluvlastnícky podiel k pozemku :

3883 / 293535

Účastník právneho vzťahu: Vlastník

1 Bratislavský samosprávny kraj, Sabinovská 16, Bratislava, PSČ 820 05, SR

IČO :

Spoluvlastnícky podiel : 1 / 1

Titul nadobudnutia Rozhodnutie UKSP 2758-TX3/2007, 08-Pr-12 z 5.06.2008, GP 30/09, znalecký posudok 121/2005, 137/2008.Z-2536/09

Vchod : Vranovská 2 7. p. Priestor č. 5 - 5

Podiel priestoru na spoločných častiach a spoločných zariadeniach domu a spoluvlastnícky podiel k pozemku :

3667 / 293535

Účastník právneho vzťahu: Vlastník

1 Bratislavský samosprávny kraj, Sabinovská 16, Bratislava, PSČ 820 05, SR

IČO :

Spoluvlastnícky podiel : 1 / 1

Titul nadobudnutia Rozhodnutie UKSP 2758-TX3/2007, 08-Pr-12 z 5.06.2008, GP 30/09, znalecký posudok 121/2005, 137/2008.Z-2536/09

Vchod : Vranovská 2 7. p. Priestor č. 5 - 6

Podiel priestoru na spoločných častiach a spoločných zariadeniach domu a spoluvlastnícky podiel k pozemku :

3898 / 293535

Účastník právneho vzťahu: Vlastník

1 Bratislavský samosprávny kraj, Sabinovská 16, Bratislava, PSČ 820 05, SR



## Byty a nebytové priestory

### ČASŤ B: VLASTNÍCI A INÉ OPRÁVNENÉ OSOBY

Por. číslo *Priezvisko, meno (názov), rodné priezvisko, dátum narodenia, rodné číslo (IČO) a miesto trvalého pobytu (sídlo) vlastníka*

Vchod : Vranovská 2 7. p. Priestor č. 5 - 6  
1 Bratislavský samosprávny kraj, Sabinovská 16, Bratislava, PSČ 820 05, SR  
IČO :

Spoluvlastnícky podiel : 1 / 1

Titul nadobudnutia Rozhodnutie UKSP 2758-TX3/2007, 08-Pr-12 z 5.06.2008, GP 30/09, znalecký posudok 121/2005, 137/2008.Z-2536/09

Vchod : Vranovská 2 7. p. Priestor č. 5 - 7

Podiel priestoru na spoločných častiach a spoločných zariadeniach domu a spoluvlastnícky podiel k pozemku : 3898 / 293535

Účastník právneho vzťahu: Vlastník  
1 Bratislavský samosprávny kraj, Sabinovská 16, Bratislava, PSČ 820 05, SR  
IČO :

Spoluvlastnícky podiel : 1 / 1

Titul nadobudnutia Rozhodnutie UKSP 2758-TX3/2007, 08-Pr-12 z 5.06.2008, GP 30/09, znalecký posudok 121/2005, 137/2008.Z-2536/09

Vchod : Vranovská 2 8. p. Priestor č. 5 - Št.8

Podiel priestoru na spoločných častiach a spoločných zariadeniach domu a spoluvlastnícky podiel k pozemku : 2778 / 293535

Účastník právneho vzťahu: Vlastník  
1 Bratislavský samosprávny kraj, Sabinovská 16, Bratislava, PSČ 820 05, SR  
IČO :

Spoluvlastnícky podiel : 1 / 1

Titul nadobudnutia Rozhodnutie UKSP 2758-TX3/2007, 08-Pr-12 z 5.06.2008, GP 30/09, znalecký posudok 121/2005, 137/2008.Z-2536/09

Vchod : Vranovská 2 8. p. Priestor č. 5 - 1

Podiel priestoru na spoločných častiach a spoločných zariadeniach domu a spoluvlastnícky podiel k pozemku : 3669 / 293535

Účastník právneho vzťahu: Vlastník  
1 Bratislavský samosprávny kraj, Sabinovská 16, Bratislava, PSČ 820 05, SR  
IČO :

Spoluvlastnícky podiel : 1 / 1

Titul nadobudnutia Rozhodnutie UKSP 2758-TX3/2007, 08-Pr-12 z 5.06.2008, GP 30/09, znalecký posudok 121/2005, 137/2008.Z-2536/09

Vchod : Vranovská 2 8. p. Priestor č. 5 - 2

Podiel priestoru na spoločných častiach a spoločných zariadeniach domu a spoluvlastnícky podiel k pozemku : 3697 / 293535

Účastník právneho vzťahu: Vlastník  
1 Bratislavský samosprávny kraj, Sabinovská 16, Bratislava, PSČ 820 05, SR  
IČO :

Spoluvlastnícky podiel : 1 / 1

Titul nadobudnutia Rozhodnutie UKSP 2758-TX3/2007, 08-Pr-12 z 5.06.2008, GP 30/09, znalecký posudok 121/2005, 137/2008.Z-2536/09

Vchod : Vranovská 2 8. p. Priestor č. 5 - 3

Podiel priestoru na spoločných častiach a spoločných zariadeniach domu a spoluvlastnícky podiel k pozemku : 3712 / 293535

Účastník právneho vzťahu: Vlastník  
1 Bratislavský samosprávny kraj, Sabinovská 16, Bratislava, PSČ 820 05, SR  
IČO :

Spoluvlastnícky podiel : 1 / 1

Titul nadobudnutia Rozhodnutie UKSP 2758-TX3/2007, 08-Pr-12 z 5.06.2008, GP 30/09, znalecký posudok 121/2005, 137/2008.Z-2536/09

## Byty a nebytové priestory

### ČASŤ B: VLASTNÍCI A INÉ OPRÁVNENÉ OSOBY

Por. číslo *Priezvisko, meno (názov), rodné priezvisko, dátum narodenia, rodné číslo (IČO) a miesto trvalého pobytu (sídlo) vlastníka*

Vchod : Vranovská 2 8. p. Priestor č. 5 - 4

Podiel priestoru na spoločných častiach a spoločných zariadeniach domu a spoluvlastnícky podiel k pozemku :

3883 / 293535

Účastník právneho vzťahu: Vlastník

1 Bratislavský samosprávny kraj, Sabinovská 16, Bratislava, PSČ 820 05, SR

IČO :

Spoluvlastnícky podiel : 1 / 1

Titul nadobudnutia Rozhodnutie UKSP 2758-TX3/2007, 08-Pr-12 z 5.06.2008, GP 30/09, znalecký posudok 121/2005, 137/2008.Z-2536/09

Vchod : Vranovská 2 8. p. Priestor č. 5 - 5

Podiel priestoru na spoločných častiach a spoločných zariadeniach domu a spoluvlastnícky podiel k pozemku :

3667 / 293535

Účastník právneho vzťahu: Vlastník

1 Bratislavský samosprávny kraj, Sabinovská 16, Bratislava, PSČ 820 05, SR

IČO :

Spoluvlastnícky podiel : 1 / 1

Titul nadobudnutia Rozhodnutie UKSP 2758-TX3/2007, 08-Pr-12 z 5.06.2008, GP 30/09, znalecký posudok 121/2005, 137/2008.Z-2536/09

Vchod : Vranovská 2 8. p. Priestor č. 5 - 6

Podiel priestoru na spoločných častiach a spoločných zariadeniach domu a spoluvlastnícky podiel k pozemku :

3898 / 293535

Účastník právneho vzťahu: Vlastník

1 Bratislavský samosprávny kraj, Sabinovská 16, Bratislava, PSČ 820 05, SR

IČO :

Spoluvlastnícky podiel : 1 / 1

Titul nadobudnutia Rozhodnutie UKSP 2758-TX3/2007, 08-Pr-12 z 5.06.2008, GP 30/09, znalecký posudok 121/2005, 137/2008.Z-2536/09

Vchod : Vranovská 2 8. p. Priestor č. 5 - 7

Podiel priestoru na spoločných častiach a spoločných zariadeniach domu a spoluvlastnícky podiel k pozemku :

3898 / 293535

Účastník právneho vzťahu: Vlastník

1 Bratislavský samosprávny kraj, Sabinovská 16, Bratislava, PSČ 820 05, SR

IČO :

Spoluvlastnícky podiel : 1 / 1

Titul nadobudnutia Rozhodnutie UKSP 2758-TX3/2007, 08-Pr-12 z 5.06.2008, GP 30/09, znalecký posudok 121/2005, 137/2008.Z-2536/09

Vchod : Vranovská 2 9. p. Priestor č. 5 - Št.9

Podiel priestoru na spoločných častiach a spoločných zariadeniach domu a spoluvlastnícky podiel k pozemku :

2778 / 293535

Účastník právneho vzťahu: Vlastník

1 Bratislavský samosprávny kraj, Sabinovská 16, Bratislava, PSČ 820 05, SR

IČO :

Spoluvlastnícky podiel : 1 / 1

Titul nadobudnutia Rozhodnutie UKSP 2758-TX3/2007, 08-Pr-12 z 5.06.2008, GP 30/09, znalecký posudok 121/2005, 137/2008.Z-2536/09

Vchod : Vranovská 2 9. p. Priestor č. 5 - 1

Podiel priestoru na spoločných častiach a spoločných zariadeniach domu a spoluvlastnícky podiel k pozemku :

3669 / 293535

Účastník právneho vzťahu: Vlastník

1 Bratislavský samosprávny kraj, Sabinovská 16, Bratislava, PSČ 820 05, SR

## Byty a nebytové priestory

### ČASŤ B: VLASTNÍCI A INÉ OPRÁVNENÉ OSOBY

Por. číslo *Priezvisko, meno (názov), rodné priezvisko, dátum narodenia, rodné číslo (IČO) a miesto trvalého pobytu (sídlo) vlastníka*

Vchod : Vranovská 2 9. p. Priestor č. 5 - 1

1 Bratislavský samosprávny kraj, Sabinovská 16, Bratislava, PSČ 820 05, SR

IČO :

Spoluvlastnícky podiel : 1 / 1

Titul nadobudnutia Rozhodnutie UKSP 2758-TX3/2007, 08-Pr-12 z 5.06.2008, GP 30/09, znalecký posudok 121/2005, 137/2008.Z-2536/09

Vchod : Vranovská 2 9. p. Priestor č. 5 - 2

Podiel priestoru na spoločných častiach a spoločných zariadeniach domu a spoluvlastnícky podiel k pozemku :

3697 / 293535

Účastník právneho vzťahu: Vlastník

1 Bratislavský samosprávny kraj, Sabinovská 16, Bratislava, PSČ 820 05, SR

IČO :

Spoluvlastnícky podiel : 1 / 1

Titul nadobudnutia Rozhodnutie UKSP 2758-TX3/2007, 08-Pr-12 z 5.06.2008, GP 30/09, znalecký posudok 121/2005, 137/2008.Z-2536/09

Vchod : Vranovská 2 9. p. Priestor č. 5 - 3

Podiel priestoru na spoločných častiach a spoločných zariadeniach domu a spoluvlastnícky podiel k pozemku :

3712 / 293535

Účastník právneho vzťahu: Vlastník

1 Bratislavský samosprávny kraj, Sabinovská 16, Bratislava, PSČ 820 05, SR

IČO :

Spoluvlastnícky podiel : 1 / 1

Titul nadobudnutia Rozhodnutie UKSP 2758-TX3/2007, 08-Pr-12 z 5.06.2008, GP 30/09, znalecký posudok 121/2005, 137/2008.Z-2536/09

Vchod : Vranovská 2 9. p. Priestor č. 5 - 4

Podiel priestoru na spoločných častiach a spoločných zariadeniach domu a spoluvlastnícky podiel k pozemku :

3883 / 293535

Účastník právneho vzťahu: Vlastník

1 Bratislavský samosprávny kraj, Sabinovská 16, Bratislava, PSČ 820 05, SR

IČO :

Spoluvlastnícky podiel : 1 / 1

Titul nadobudnutia Rozhodnutie UKSP 2758-TX3/2007, 08-Pr-12 z 5.06.2008, GP 30/09, znalecký posudok 121/2005, 137/2008.Z-2536/09

Vchod : Vranovská 2 9. p. Priestor č. 5 - 5

Podiel priestoru na spoločných častiach a spoločných zariadeniach domu a spoluvlastnícky podiel k pozemku :

3667 / 293535

Účastník právneho vzťahu: Vlastník

1 Bratislavský samosprávny kraj, Sabinovská 16, Bratislava, PSČ 820 05, SR

IČO :

Spoluvlastnícky podiel : 1 / 1

Titul nadobudnutia Rozhodnutie UKSP 2758-TX3/2007, 08-Pr-12 z 5.06.2008, GP 30/09, znalecký posudok 121/2005, 137/2008.Z-2536/09

Vchod : Vranovská 2 9. p. Priestor č. 5 - 6

Podiel priestoru na spoločných častiach a spoločných zariadeniach domu a spoluvlastnícky podiel k pozemku :

3898 / 293535

Účastník právneho vzťahu: Vlastník

1 Bratislavský samosprávny kraj, Sabinovská 16, Bratislava, PSČ 820 05, SR

IČO :

Spoluvlastnícky podiel : 1 / 1

Titul nadobudnutia Rozhodnutie UKSP 2758-TX3/2007, 08-Pr-12 z 5.06.2008, GP 30/09, znalecký posudok 121/2005, 137/2008.Z-2536/09



## Byty a nebytové priestory

### ČASŤ B: VLASTNÍCI A INÉ OPRÁVNENÉ OSOBY

Por. číslo Priezvisko, meno (názov), rodné priezvisko, dátum narodenia, rodné číslo (IČO) a miesto trvalého pobytu (sídlo) vlastníka

Vchod : Vranovská 2 9. p. Priestor č. 5 - 7

Podiel priestoru na spoločných častiach a spoločných zariadeniach domu a spoluvlastnícky podiel k pozemku :

3898 / 293535

Účastník právneho vzťahu: Vlastník

1 Bratislavský samosprávny kraj, Sabinovská 16, Bratislava, PSČ 820 05, SR

IČO :

Spoluvlastnícky podiel : 1 / 1

Titul nadobudnutia Rozhodnutie UKSP 2758-TX3/2007, 08-Pr-12 z 5.06.2008, GP 30/09, znalecký posudok 121/2005, 137/2008.Z-2536/09

Legenda:

Druh nebytového priestoru:

5 - Zariadenie školské a výchovné

### ČASŤ C: ŤARCHY

Bez zápisu.

Iné údaje:

Bez zápisu.

Poznámka:

Bez zápisu.

**Stredná odborná škola podnikania, Strečnianska 20, Bratislava**

V správe školy sa nachádzajú dve budovy :

- Budova na Znievskej ul. 2 súpisné číslo 3115 a Znievskej ul. 4, súpisné číslo 3235 , kde škola sídlila v minulosti. Budovy sú evidované na LV č. 3302 pre katastrálne územie BA – Petržalka.

Pozemky sú vo vlastníctve Hlavného mesta SR Bratislavy.

Budovy nie sú poistené.

Nehnuteľnosti boli vyhlásené za prebytočný majetok BSK uznesením č. 62/2010 zo dňa 1.10.2010 Zastupiteľstvom BSK.

Škola sídli v budove Strednej zdravotníckej školy, Strečnianska 20.

Účtovná hodnota nehnuteľného majetku v správe školy k 31.12.2015 je :

- stavieb 475.326,66 €
- pozemkov 0,00 €.

Prehľad zmlúv o nájme nebytového priestoru platných v roku 2015

nájomca	predmet nájmu+výmera v m2	doba nájmu od - do	ročná výška nájmu v € (bez energií)
S.E.I.N. sollertia s.r.o., M. C. Sklodowskej 1, 851 04 Bratislava	Celý objekt budovy na Znievskej 2, súp. číslo 3115 naporcelle číslo 1934 výmera 2 149 m2	1.11.2009 - 31.10.2019	12 418,07 €

**budova Znievska 4**





budova Znievska 2





Úrad geodézie, kartografie a katastra Slovenskej republiky  
**VÝPIS Z KATASTRA NEHNUTEĽNOSTÍ**

Okres: Bratislava V  
Obec: BA-m.č. PETRŽALKA  
Katastrálne územie: Petržalka

Vytvorené cez katastrálny portál

Dátum vyhotovenia 18.01.2016  
Čas vyhotovenia: 21:01:29

**VÝPIS Z LISTU VLASTNÍCTVA č. 3302**

ČASŤ A: MAJETKOVÁ PODSTATA

**Stavby**

Súpisné číslo	na parcele číslo	Druh stavby	Popis stavby	Druh ch.n.	Umiest. stavby
3115	1934	11	ZNIEVSKA 2		1
Právny vzťah k parcele na ktorej leží stavba 3115 je evidovaný na liste vlastníctva číslo 1748.					
3235	1948	11	Znievska 4,		1
Právny vzťah k parcele na ktorej leží stavba 3235 je evidovaný na liste vlastníctva číslo 1748.					

Legenda:

Druh stavby:

11 - Budova pre školstvo, na vzdelávanie a výskum

Kód umiestnenia stavby:

1 - Stavba postavaná na zemskom povrchu

ČASŤ B: VLASTNÍCI A INÉ OPRÁVNENÉ OSOBY

Por. číslo Priezvisko, meno (názov), rodné priezvisko, dátum narodenia, rodné číslo (IČO) a Spoluvlastnícky podiel miesto trvalého pobytu (sídlo) vlastníka

Účastník právneho vzťahu:

Vlastník

1 Bratislavský samosprávny kraj, Sabinovská 16, Bratislava, PSČ 820 05,  
SR

1 / 1

IČO :

Titul nadobudnutia

Žiadosť o zápis zo dňa 14.1.2003 - Delimitačný protokol z 14.08.2002

Titul nadobudnutia

Dodatok č.1 k delimitačnému protokolu o odovzdaní a prevzatí nehnuteľného majetku zo dňa 24.02.2004, podľa Z-1607/04

ČASŤ C: ŤARCHY

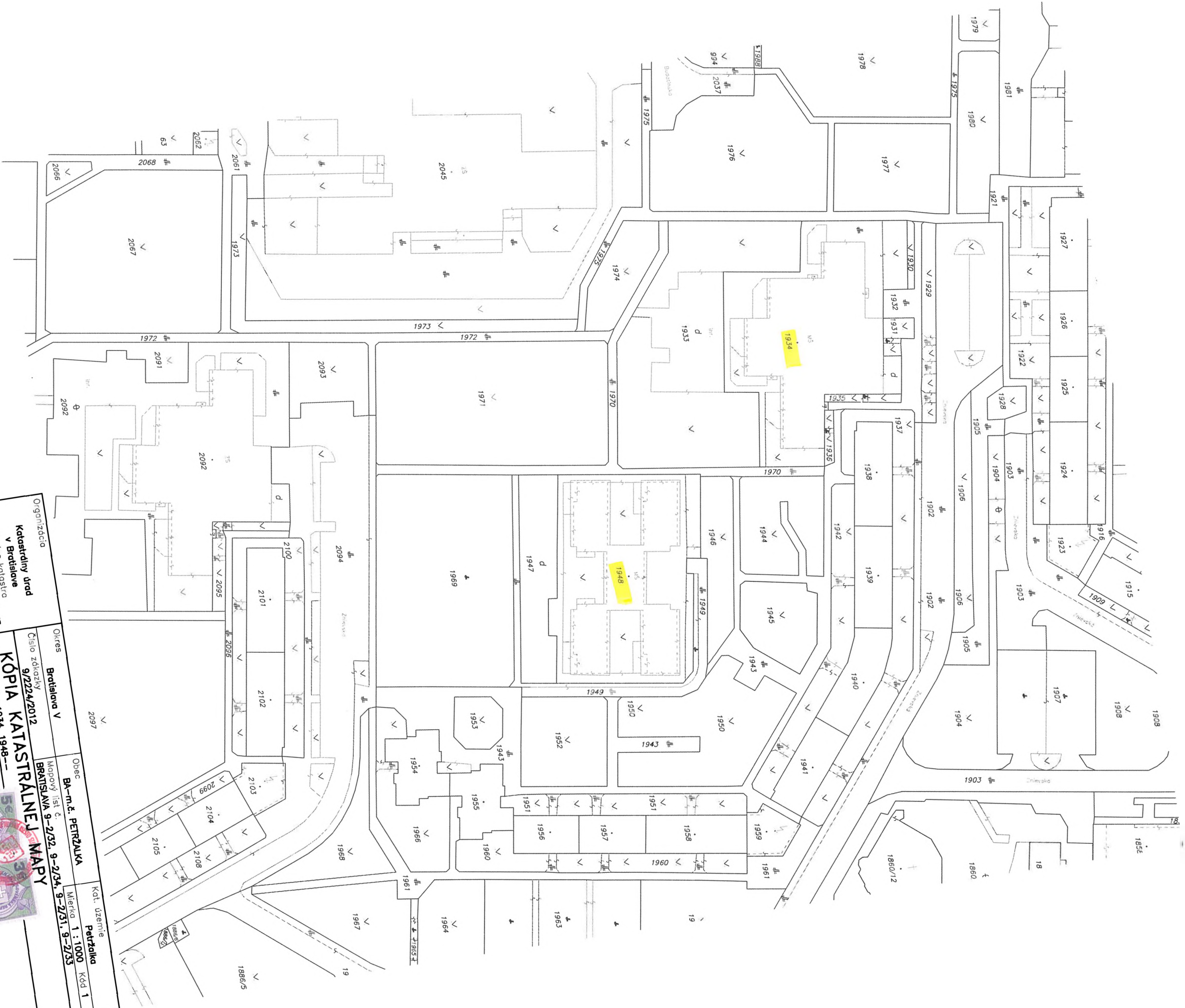
Bez zápisu.

Iné údaje:

Bez zápisu.

Poznámka:

Bez zápisu.



Organizácia <b>Katastrálny úrad</b> v Bratislave Správa katastra pre hl. m. SR BA, B-Rudova ulična 27		Okres <b>Bratislava V</b>		Obec <b>BA-m.č. PETRŽALKA</b>	
Číslo záznamu <b>9/2224/2012</b>		Mapaý list č. <b>BRATISLAVA 9-2/32, 9-2/34, 9-2/31, 9-2/33</b>		Kat. územie <b>Petržalka</b>	
<b>KÓPIA KATASTRÁLNEJ MAPY</b> na parceli: 1934, 1948--		Mierka <b>1 : 1000</b>		Kód <b>1</b>	
Dňa <b>03.05.2012</b>		Miesto <i>Marianna Kontilová</i>		Kat. územie <b>Petržalka</b>	
Vyhovel <i>Marianna Kontilová</i>		Miesto <i>Marianna Kontilová</i>		Kat. územie <b>Petržalka</b>	
pre hl. m. SR BA, B-Rudova ulična 27		Miesto <i>Marianna Kontilová</i>		Kat. územie <b>Petržalka</b>	
Dňa <b>03.05.2012</b>		Miesto <i>Marianna Kontilová</i>		Kat. územie <b>Petržalka</b>	



## Stredná odborná škola gastronómie a hotelových služieb, Farského 9, Bratislava

V správe školy sú 3 areáli :

- nehnutelnosti evidované na LV č. 2435 pre katastrálne územie BA – Petržalka
    - o budova školy na Farského ul. 9 **súpisné číslo 1272**, parc.č. 4608 a **3546** situované na parcelné číslo 4609/5.  
Pozemky sú vo vlastníctve Hlavného mesta SR Bratislavy; Právny vzťah k uvedeným pozemkom je evidovaný na LV 1748.
  - nehnutelnosti evidované na LV č. 3794 pre katastrálne územie BA – Dúbravka
    - o budova školy na Harmincovej ul. 1 **súpisné číslo 3152** situovanú na pozemkoch parcelné číslo 2435/9, 2435/19 a 2435/35;
    - o garáže **súpisné číslo 5168** situované na pozemku parcelné číslo 2435/36;
    - o pozemky parcelné číslo 2435/28 a 2435/38 tvoriace dvor školy.
  - nehnutelnosti evidované na LV č. 4674 a 2105 pre katastrálne územie BA - Rača
    - o budova - pracovisko odborného výcviku Na pántoch 20 **súpisné číslo 7639** situovaná na pozemku parcelné číslo 3601/17
    - o pozemok parcelné číslo 3448/11;
- Budova aj pozemky sú vo vlastníckom podiele BSK 1/1.

Budovy na Harmincovej ul. 1 a Na pántoch 20 sú poistené, výška ročného poistného je 1.783,30 eur. Budovy na Farského 9 nie sú poistené z dôvodu vysokého poistného.

Účtovná hodnota nehnuteľného majetku v správe školy k 31.12.2015 je :

- stavieb 3.914.843,17 €
- pozemkov 181.690,56 €.

### Prehľad zmlúv o nájme nebytového priestoru platných v roku 2015

nájomca	predmet nájmu+výmera v m2	doba nájmu od - do	ročná výška nájmu v €
KOCHO, s.r.o., Budatínska 75, BA	predajňa, Farského 9, BA, 92 m2	22.12.2008-neurčito	2 389,92 €
EURO-Steps, K.Adlera 36, BA	garáž, Harmincova 1, BA	21.9.2009-neurčito	916,44 €
Marek Magyar, Na brázdach 9, Sliač	Telocvičňa, Farského 9, BA	2.9.2009-neurčito	598,60 €
EDUCO, Wolkrova 25, BA	Telocvičňa, Farského 9, BA	2.9.2011-neurčito	1 109,60 €
MPSR, Dobrovičova 12, BA	Telocvičňa, Farského 9, BA	18.1.2008-neurčito	1 070,17 €
SOŠ Slotón	Telocvičňa, Farského 9, BA	01.09.2011-neurčito	569,40 €
L.Lieskovský - LIBIKE, Alexyho 14, BA	predajňa, Harmincová 1,BA 58 m2	15.3.2014 - neurčito	5 016,00 €
LEO HAM,s.r.o, Hradská 50, BA	skladové priestory Na Pántoch 20,BA, 33 m2	1.9.2014 - neurčito	900,00 €



budova školy na Farského 9





budova školy na Harmincovej ul. 1





budova praktického vyučovania Na pántoch 20





Úrad geodézie, kartografie a katastra Slovenskej republiky  
**VÝPIS Z KATASTRA NEHNUTEĽNOSTÍ**

Okres: Bratislava III  
Obec: BA-m.č. RAČA  
Katastrálne územie: Rača

Vytvorené cez katastrálny portál

Dátum vyhotovenia 12.01.2016  
Čas vyhotovenia: 11:32:47

**VÝPIS Z LISTU VLASTNÍCTVA č. 2105**

ČASŤ A: MAJETKOVÁ PODSTATA

**PARCELY registra "C" evidované na katastrálnej mape**

Parcelné číslo	Výmera v m2	Druh pozemku	Spôsob využ. p.	Umiest. pozemku	Právny vzťah	Druh ch.n.
<b>3601/ 17</b>	944	Zastavané plochy a nádvoria	16	1		

Legenda:

Spôsob využívania pozemku:

16 - Pozemok, na ktorom je postavená nebytová budova označená súpisným číslom

Umiestnenie pozemku:

1 - Pozemok je umiestnený v zastavanom území obce

**Stavby**

Súpisné číslo	na parcele číslo	Druh stavby	Popis stavby	Druh ch.n.	Umiest. stavby
<b>7639</b>	3601/ 17	20	stavba		1

Legenda:

Druh stavby:

20 - Iná budova

Kód umiestnenia stavby:

1 - Stavba postavaná na zemskom povrchu

**ČASŤ B: VLASTNÍCI A INÉ OPRÁVNENÉ OSOBY**

Por. číslo Priezvisko, meno (názov), rodné priezvisko, dátum narodenia, rodné číslo (IČO) a Spoluvlastnícky podiel miesto trvalého pobytu (sídlo) vlastníka

Účastník právneho vzťahu: Vlastník

1 Bratislavský samosprávny kraj, Sabinovská 16, Bratislava, PSČ 820 05,  
SR

1 / 1

IČO :

Tituly nadobudnutia LV:

Delimitačný protokol zo dňa 14.8.2002

**ČASŤ C: ŤARCHY**

Bez zápisu.

Iné údaje:

1 Žiadosť o zmenu sídla zo dňa 22.7.2006 - R-560/2006.

Poznámka:

Bez zápisu.

## VÝPIS Z KATASTRA NEHNUTEĽNOSTÍ

Okres: Bratislava III  
 Obec: BA-m.č. RAČA  
 Katastrálne územie: Rača

Vytvorené cez katastrálny portál

Dátum vyhotovenia 12.01.2016  
 Čas vyhotovenia: 11:34:42

## VÝPIS Z LISTU VLASTNÍCTVA č. 4674

ČASŤ A: MAJETKOVÁ PODSTATA

## PARCELY registra "C" evidované na katastrálnej mape

Parcelné číslo	Výmera v m2	Druh pozemku	Spôsob využ. p.	Umiest. pozemku	Právny vzťah	Druh ch.n.
3448/ 11	178	Zastavané plochy a nádvoria	25	1		

Legenda:

Spôsob využívania pozemku:

25 - Pozemok, na ktorom je postavená ostatná inžinierska stavba a jej súčasti

Umiestnenie pozemku:

1 - Pozemok je umiestnený v zastavanom území obce

## ČASŤ B: VLASTNÍCI A INÉ OPRÁVNENÉ OSOBY

Por. číslo Priezvisko, meno (názov), rodné priezvisko, dátum narodenia, rodné číslo (IČO) a Spoluvlastnícky podiel miesto trvalého pobytu (sídlo) vlastníka

Účastník právneho vzťahu:	Vlastník	
1 Bratislavský samosprávny kraj, Sabinovská 16, Bratislava, PSČ 820 05, SR		1 / 1
IČO :		

Tituly nadobudnutia LV:

Delimitačný protokol zo dňa 14.8.2002

## ČASŤ C: ŤARCHY

Bez zápisu.

Iné údaje:

- 1 Žiadosť o zmenu sídla zo dňa 22.7.2006 - R-560/2006.

Poznámka:

Bez zápisu.



Spodné Šajby

Organizácia <b>Katastrálny úrad v Bratislave</b> Správa katastra pre hl. m. SR BA, B-Ružová dolina 27	Okres <b>Bratislava III</b> Číslo zákazky <b>9/2224/2012</b>	Obec <b>BA-m.č. RAČA</b> Mapový list č. <b>PEZINOK 7-6/44, 7-7/22, 7-6/43, 7-7/21</b>	Kat. územie <b>Rača</b> Mierka <b>1 : 1000</b> Kód <b>1</b>
<b>KÓPIA KATASTRÁLNEJ MAPY</b> na parcelu: 3448/11, 3601/17--			
Vyhotovil			
Dňa <b>03.05.2012</b>	Meno <b>Marianna Kontilová</b>		



## VÝPIS Z KATASTRA NEHNUTEĽNOSTÍ

Okres: Bratislava V

Vytvorené cez katastrálny portál

Obec: BA-m.č. PETRŽALKA

Dátum vyhotovenia 18.01.2016

Katastrálne územie: Petržalka

Čas vyhotovenia: 20:57:23

## VÝPIS Z LISTU VLASTNÍCTVA č. 2435

## ČASŤ A: MAJETKOVÁ PODSTATA

## Stavby

Súpisné číslo	na parcele číslo	Druh stavby	Popis stavby	Druh ch.n.	Umiest. stavby
1272	4608	11	MS+DJ FARSKEHO 9		1
Právny vzťah k parcele na ktorej leží stavba 1272 je evidovaný na liste vlastníctva číslo 1748.					
3546	4609/ 5	11	Príst.učebne telovýc		1
Právny vzťah k parcele na ktorej leží stavba 3546 je evidovaný na liste vlastníctva číslo 1748.					

## Legenda:

## Druh stavby:

11 - Budova pre školstvo, na vzdelávanie a výskum

## Kód umiestnenia stavby:

1 - Stavba postavaná na zemskom povrchu

## ČASŤ B: VLASTNÍCI A INÉ OPRÁVNENÉ OSOBY

Por. číslo Priezvisko, meno (názov), rodné priezvisko, dátum narodenia, rodné číslo (IČO) a Spoluvlastnícky podiel miesto trvalého pobytu (sídlo) vlastníka

Účastník právneho vzťahu:

Vlastník

1 Bratislavský samosprávny kraj, Sabinovská 16, Bratislava, PSČ 820 05, SR

1 / 1

IČO :

Titul nadobudnutia

Delimitačný protokol zo dňa 9.12.2002

## ČASŤ C: ŤARCHY

Bez zápisu.

## Iné údaje:

Bez zápisu.

## Poznámka:

Bez zápisu.



Organizácia <b>Katastrálny úrad v Bratislave</b> Správa katastra pre hl. m. SR BA, B-Ružová dolina 27	Okres <b>Bratislava V</b> Číslo zákazky <b>9/2224/2012</b>	Obec <b>BA-m.č. PETRŽALKA</b> Mopový list č. <b>BRATISLAVA 9-1/23, 9-1/14</b>	Kat. územie <b>Petržalka</b> Mierka <b>1 : 1000</b> Kóda <b>1</b>
<b>KÓPIA KATASTRÁLNEJ MAPY</b> na parcelu: <b>4608, 4609/1-5--</b>			
Dňa <b>03.05.2012</b>		Vyhotovil Meno <b>Marianna Kontilová</b> <i>(handwritten signature)</i>	





## VÝPIS Z KATASTRA NEHNUTEĽNOSTÍ

Okres: Bratislava IV

Vytvorené cez katastrálny portál

Obec: BA-m.č. DÚBRAVKA

Dátum vyhotovenia 12.12.2015

Katastrálne územie: Dúbravka

Čas vyhotovenia: 18:48:07

### VÝPIS Z LISTU VLASTNÍCTVA č. 3794

ČASŤ A: MAJETKOVÁ PODSTATA

#### PARCELY registra "C" evidované na katastrálnej mape

Parcelné číslo	Výmera v m <sup>2</sup>	Druh pozemku	Spôsob využ. p.	Umiest. pozemku	Právny vzťah	Druh ch.n.
1091	3619	Zastavané plochy a nádvoria	16	1		
1092/ 1	2507	Zastavané plochy a nádvoria	18	1		
1092/ 3	442	Zastavané plochy a nádvoria	16	1		
1092/ 7	7285	Zastavané plochy a nádvoria	18	1		
1092/ 8	1827	Zastavané plochy a nádvoria	18	1		
1093	13780	Ostatné plochy	30	1		
1274	540	Zastavané plochy a nádvoria	16	1		
1275	1618	Ostatné plochy	30	1		
2435/ 9	227	Zastavané plochy a nádvoria	16	1		
2435/ 19	1149	Zastavané plochy a nádvoria	16	1		
2435/ 28	202	Ostatné plochy	37	1		
2435/ 35	136	Zastavané plochy a nádvoria	16	1		
2435/ 36	113	Zastavané plochy a nádvoria	16	1		
2435/ 38	159	Zastavané plochy a nádvoria	25	1		
2738/ 5	6	Zastavané plochy a nádvoria	16	1		
2740	937	Zastavané plochy a nádvoria	16	1		
2741	1319	Zastavané plochy a nádvoria	18	1		
2742	892	Zastavané plochy a nádvoria	16	1		
2743	1787	Zastavané plochy a nádvoria	18	1		
2841	989	Zastavané plochy a nádvoria	16	1		
2842	2699	Zastavané plochy a nádvoria	18	1		
3424	470	Zastavané plochy a nádvoria	17	1		
3425/ 2	2688	Zastavané plochy a nádvoria	16	1		
3426/ 2	4525	Ostatné plochy	37	1		
3427	29	Zastavané plochy a nádvoria	17	1		
3428/ 2	2762	Ostatné plochy	37	1		
3428/ 3	119	Ostatné plochy	37	1		

Legenda:

Spôsob využívania pozemku:

37 - Pozemok, na ktorom sú skaly, svahy, rokliny, výmole, vysoké medze s krovím alebo kamením a iné plochy, ktoré neposkytujú trvalý úžitok

30 - Pozemok, na ktorom je ihrisko, štadión, kúpalisko, športová dráha, autokemp, táborisko a iné



# PARCELY registra "C" evidované na katastrálnej mape

**Parcelné číslo**    **Výmera v m2**    **Druh pozemku**    **Spôsob využ. p.**    **Umiest. pozemku**    **Právny vzťah**    **Druh ch.n.**

17 - Pozemok, na ktorom je postavená budova bez označenia súpisným číslom

18 - Pozemok, na ktorom je dvor

16 - Pozemok, na ktorom je postavená nebytová budova označená súpisným číslom

25 - Pozemok, na ktorom je postavená ostatná inžinierska stavba a jej súčasti

Umiestnenie pozemku:

1 - Pozemok je umiestnený v zastavanom území obce

## Stavby

Súpisné číslo	na parcele číslo	Druh stavby	Popis stavby	Druh ch.n.	Umiest. stavby
1162	2738/ 5	12	Lipského 13		1
1162	2740	12	Lipského 13		1
1162	2742	12	Lipského 13		1
1168	2748/ 1	11	ZDŠ Bullova 2		1
Právny vzťah k parcele na ktorej leží stavba 1168 nie je evidovaný na liste vlastníctva.					
1168	2748/ 2	11	ZDŠ Bullova 2		1
Právny vzťah k parcele na ktorej leží stavba 1168 nie je evidovaný na liste vlastníctva.					
1168	2748/ 3	11	ZDŠ Bullova 2		1
Právny vzťah k parcele na ktorej leží stavba 1168 nie je evidovaný na liste vlastníctva.					
1168	2748/ 4	11	ZDŠ Bullova 2		1
Právny vzťah k parcele na ktorej leží stavba 1168 je evidovaný na liste vlastníctva číslo 847.					
1168	2748/ 5	11	ZDŠ Bullova 2		1
Právny vzťah k parcele na ktorej leží stavba 1168 je evidovaný na liste vlastníctva číslo 847.					
1194	2772	12	Zariadenie soc. sl.		1
Právny vzťah k parcele na ktorej leží stavba 1194 je evidovaný na liste vlastníctva číslo 847.					
1805	2841	12	San.Bošániho 2		1
1935	1091	11	SPŠE-K.Adlera		1
1935	1092/ 3	11	SPŠE-K.Adlera		1
1944	1274	20	San.M.Sýk.Fedáková 5		1
2141	3424	20	stavba		1
2141	3425/ 2	20	stavba		1
3152	2435/ 9	20	účelová stavba		1
3152	2435/ 19	20	účelová stavba		1
3152	2435/ 35	20	prístavba		1
5168	2435/ 36	7	garáže		1

Legenda:

Druh stavby:

20 - Iná budova

7 - Samostatne stojaca garáž

12 - Budova zdravotníckeho a sociálneho zariadenia

11 - Budova pre školstvo, na vzdelávanie a výskum

Kód umiestnenia stavby:

1 - Stavba postavaná na zemskom povrchu

## ČASŤ B: VLASTNÍCI A INÉ OPRÁVNENÉ OSOBY

**Por. číslo**    **Priezvisko, meno (názov), rodné priezvisko, dátum narodenia, rodné číslo (IČO) a Spoluvlastnícky podiel**  
**miesto trvalého pobytu (sídlo) vlastníka**

Účastník právneho vzťahu:                      **Vlastník**

**1 Bratislavský samosprávny kraj, Sabinovská 16, Bratislava, PSČ 820 05,  
SR**

**1 / 1**

**IČO :**

### Tituly nadobudnutia LV:

Žiadosť č.4793/2002 z 12.12.2002-delimitačný protokol z 14.8.2002 - Vz 2247/03.

Žiadosť č.4793/2002 z 12.12.2002-delimitačný protokol z 14.8.2002 - Vz 2362/03.

Žiadosť č.4793/2002 z 9.12.2002-delimitačný protokol z 9.8.2002 - Vz 2819/03.

Žiadosť č.4793/2002 z 9.12.2002-delimitačný protokol z 14.8.2002 - Vz 2821/03.

Žiadosť č.2060/2003 z 17.3.2003

- delimitačný protokol zo dňa 17.3.2003 - Vz 2847/03

Žiadosť č. ORGSM 76/2004-3 zo dňa 26.1.2004 o zápis delimitačného protokolu zo dňa 29.1.2004 - Vz 1236/04

Žiadosť o zápis č.5287/2003 zo dňa 10.7.2003 - Vz 1355/04,Vz 1356/04

Žiadosť o zápis č. ORGSM 76/53/2004; delimitačný protokol zo dňa 6.9.2004; GP č.571/04

Bez zápisu.

*Iné údaje:*

Žiadosť o zápis zmeny adresy sídla  
Zápis GP č.100/2008

- 1 Zápis GP 15/2015 (č.over. 1396/15) na rozdelenie parciel č. 1093, 1092/1, 1092/7, 1092/8, R-4218/15

*Poznámka:*

Bez zápisu.



Organizácia <b>Katastrálny úrad v Bratislave</b> Správa katastra pre hl. m. SR BA, B-Ružová dolina 27	Okres <b>Bratislava IV</b>	Obec <b>BA-m.č. DÚBRAVKA</b>	Kat. územie <b>Dúbravka</b>
	Číslo zákazky <b>9/2224/2012</b>	Mapový list č. <b>STUPAVA 0-8/11, 0-8/13, 1-8/22, 1-8/24</b>	Mierka <b>1 : 1000</b> Kód <b>1</b>
<b>KÓPIA KATASTRÁLNEJ MAPY</b> na parcelu: 2435/9, 19, 28, 35, 36, 38--			
Dňa <b>03.05.2012</b>		Meno <b>Marianna Kontilová</b> <i>kontilova</i>	
Vyhotoval		odpis	



### Obchodná akadémia, Dudova 4, Bratislava

V správe školy sa nachádza budova školy **súpisné číslo 2999** situovaná na pozemku parcelné číslo 955 evidovaná na LV č. 3192 pre katastrálne územie BA – Petržalka.

Pozemok pod budovou je vo vlastníctve Hlavného mesta SR Bratislavy. Právny vzťah ku pozemku pod budovou je evidovaný na LV 1748. Budova nie je poistená.

Účtovná hodnota nehnuteľného majetku v správe školy k 31.12.2015 je :

- stavieb 1.457.721,03 €
- pozemkov 0,00 €.

#### Prehľad zmlúv o nájme nebytového priestoru platných v roku 2015

nájomca	predmet nájmu+výmera v m <sup>2</sup>	doba nájmu od - do	ročná výška nájmu v €
Orange Slovensko, a.s	elektronická komunikačná sieť na streche budovy o celkovej ploche 567,3 m <sup>2</sup>	1.2.2006 na dobu neurčitú	4 749,76 €
Stefan Miles-Swiss Stille	bufet 27 m <sup>2</sup>	od 15.8.2005 - 30.6.2015	665,16 €
REBEL,s.r.o	nápojový automat 0,5 m <sup>2</sup> a od 1.7.2015- 2,5 m <sup>2</sup>	od 1.7.2015 na dobu neurčitú	233,73 €
Wrigley Slovakia, s.r.o.	automat na sladkosti 1,0 m <sup>2</sup>	od 1.3.2014 na dobu neurčitú	300,00 €
ŠK Slovan Bratislava, a.s.	telocvičňa 427 m <sup>2</sup>	od 1.12.2014 do 28.2.2015	145,00 €
Anton Šafárik	malá telocvičňa	od 1.3.2015 do 31.5.2015	60,00 €
OZ Púpava	malá telocvičňa	od 1.3.2015 do 31.5.2015	90,00 €
Ing. Arch. Pavel Slovák	malá telocvičňa	od 1.3.2015 do 31.5.2015	90,00 €







## VÝPIS Z KATASTRA NEHNUTEĽNOSTÍ

Okres: Bratislava V

Vytvorené cez katastrálny portál

Obec: BA-m.č. PETRŽALKA

Dátum vyhotovenia 12.12.2015

Katastrálne územie: Petržalka

Čas vyhotovenia: 20:54:41

## VÝPIS Z LISTU VLASTNÍCTVA č. 3192

## ČASŤ A: MAJETKOVÁ PODSTATA

## Stavby

Súpisné číslo	na parcele číslo	Druh stavby	Popis stavby	Druh ch.n.	Umiest. stavby
2999	955	11	DUDOVA 4		1
Právny vzťah k parcele na ktorej leží stavba 2999 je evidovaný na liste vlastníctva číslo 1748.					
3127	2796	11	KRASNOHORSKA 14		1
Právny vzťah k parcele na ktorej leží stavba 3127 je evidovaný na liste vlastníctva číslo 3952.					

## Legenda:

## Druh stavby:

11 - Budova pre školstvo, na vzdelávanie a výskum

## Kód umiestnenia stavby:

1 - Stavba postavaná na zemskom povrchu

## ČASŤ B: VLASTNÍCI A INÉ OPRÁVNENÉ OSOBY

Por. číslo Priezvisko, meno (názov), rodné priezvisko, dátum narodenia, rodné číslo (IČO) a Spoluvlastnícky podiel miesto trvalého pobytu (sídlo) vlastníka

Účastník právneho vzťahu:

Vlastník

1 Bratislavský samosprávny kraj, Sabinovská 16, Bratislava, PSČ 820 05,  
SR

1 / 1

IČO :

Titul nadobudnutia

Žiadosť o zápis zo dňa 14.01.2003 - Delimitačný protokol zo dňa 14.08.2002

## ČASŤ C: ŤARCHY

Bez zápisu.

## Iné údaje:

Bez zápisu.

## Poznámka:

Bez zápisu.



Organizácia <b>Katastrálny úrad v Bratislave</b> Správa katastra pre hl. m. SR BA, B-Ružová dajna 27	Okres <b>Bratislava V</b> Číslo zákazky <b>9/2224/2012</b>	Obec <b>BA-m.č. PETRŽALKA</b> Mapový list č. <b>BRATISLAVA 9-1/44, 9-2/22, 9-1/43, 9-2/21</b>	Kat. územie <b>Petržalka</b> Mierka <b>1 : 1000</b> Kód <b>1</b>
<b>KÓPIA KATASTRÁLNEJ MAPY</b> na parcelu: 955--			
Vyhotovil			
Dňa <b>03.05.2012</b>	Meno <b>Marianna Kontilová</b> <i>M.K.</i>		

## Stredná priemyselná škola elektrotechnická, Hálova 16, Bratislava

Škola má správe budovu **súpisné číslo 993** situovanú na pozemku parcelné číslo 3540 evidovaná na **LV č. 3258** pre katastrálne územie BA – Petržalka.

Pozemok je vo vlastníctve Hlavného mesta SR Bratislavy. Právny vzťah k uvedenému pozemku je evidovaný na LV 2159.

Budova školy nie je poistená.

Účtovná hodnota nehnuteľného majetku v správe školy k 31.12.2015 je :

- stavieb 3.917.024,66 €
- pozemkov 0,00 €.

### Prehľad z nájme nebytového priestoru platných v roku 2015

<i>Nájomca</i>	<i>Predmet nájmu</i>	<i>Doba nájmu od - do</i>	<i>Ročná výška nájmu v €</i>
ASTRAS, s. r. o	suterén 94,20 m2	1.7.2015 - na dobu neurčitú	2 072,40 €
Bratislavský vojejbaloový klub	veľká telocvičňa-371,30 m2	1.1.2015 - 30.5.2015	2 137,68 €
Centrum vedecko-technických informácií, Ba	Múzeum školstva a pedagogiky-834,90 m2	1.1.2015 - na dobu neurčitú	12 756,00 €
Dallmayr Vending Office	automaty na nápoje a cukrovinky-2 m2	1.1.2015 - na dobu neurčitú	600,00 €
Florenc, s. r. ol, Ba	sklad 94,20 m2	1.1.2015-31.1.2015	1 884,00 €
Fox Fin	administratívna činnosť - 39,00 m2	1.1.2015 - na dobu neurčitú	2 130,70 €
Freedu, Bratislava	učebňa, skladové priestory-88,1 m2	1.1.2015 - na dobu neurčitú	4 505,76 €
I. E. G. stravovacie služby, Bratislava	výdajňa obedov-49,92 m2	1.1.2015 - na dobu neurčitú	1 002,60 €
Ildika Valášková, Bratislava	školský bufet-29,76 m2	1.1.2015 - na dobu neurčitú	868,00 €
Ing. Matej Kopyčár, Turzovka	byt-77,20 m2	1.9.2015 - 31.10.2016	4 863,60 €
Ing. Štefan Lučivjanský, Ba	suterén 18,00 m2	1.9.2015 - 30.6.2016	240,00 €
Jozef Krajčí, Trenčín	ubytovacia bunka-25,9 m2	1.9.2015 - 30.6.2016	647,50 €
Lucia Poláková, Bratislava	malá telocvičňa-185,65 m2	1.1.2015 - na dobu neurčitú	1 440,60 €
MAE, production, Bratislava	kancelária-13,02 m2	1.1.2015 - na dobu neurčitú	1 442,28 €
Mária Matrková, Bratislava	učebňa-61,06 m2	1.1.2015 - na dobu neurčitú	1 953,96 €
Medianetworks, Bratislava	skladový priestor-9,60 m2	1.1.2015-na dobu neurčitú	192,00 €
Metodicko-pedagogické centrum	archivácia-45,45 m2	1.1.2015 - na dobu neurčitú	909,00 €
Mikuláš Kallay - KaMik	skladový priestor-13,02 m2	1.1.2015 - na dobu neurčitú	520,68 €
Molody Rusíny, Bratislava	učebňa-132,00 m2	1.1.2015 - na dobu	658,92 €



		neurčitú	
Monar, Bratislava	kancelária-13,02 m2	1.1.2015 - na dobu neurčitú	1 145,52 €
Monika Daňová, Dubnica nad Váhom	ubytovacia bunka-25,90 m2	1.1.2015-na dobu neurčitú	518,04 €
Nanomazivá, s. r. o, Ba	kancelária-13,05 m2	1.1.2015 - na dobu neurčitú	1 044,00 €
Peter Forgáč - DENY, Ba	kancelária 13,02 m2	1.12015-31.12.2015	650,88 €
Phdr. Anna Klimeková, Bratislava	kancelária-13,05 m2	1.1.2015 - na dobu neurčitú	456,72 €
Prvý Bratislavský volejbalový klub, Bratislava	veľká telocvičňa - 371,30 m2	1.9.2015-31.10.2015	475,04 €
PS Agentúra, s. r. o, Ba	skladový priestor - 20,12m2	1.1.2015 - na dobu neurčitú	603,45 €
Rusyn Media, o. z., Ba	kancelária 86,80	1.1.2015 - na dobu neurčitú	2 777,64 €
Spoločnosť budhizmu, Bratislava	skladový priestor-9,06 m2	1.1.2015 - na dobu neurčitú	191,16 €
Vladimír Svetlík, Elves	kancelária, 13,02 m2	1.1.2015-30.9.2015	650,88 €
Zdravíčko, Ba	vývarovňa jedál, 164,46 m2	1.1.2015-31.12.2015	7 400,88 €
Wellnes Beauty, s. r. o	kancelária 61,06 m2	1.6.2015 - na dobu neurčitú	1 709,64 €
Endorfín, E-klub	stolnotenisová herňa-93,00 m2	2.9.2015-30.6.2016	260,00 €
Peter Ganžala	skladový priestor-13,02 m2	1.4.2015-30.6.2015	90,00 €
Miroslav Chudý	veľká telocvičňa-371,30 m2	14.10.2015 - 30. 6. 2016	480,00 €
Stolnotenisový klub Viktória	veľká telocvičňa-371,30 m2	1.1.2015 - 31.8.2015	2 938,00 €

(budova súp.č.993,parc.č. 3540, LV č. 3258 )





Úrad geodézie, kartografie a katastra Slovenskej republiky  
**VÝPIS Z KATASTRA NEHNUTEĽNOSTÍ**

Okres: Bratislava V  
 Obec: BA-m.č. PETRŽALKA  
 Katastrálne územie: Petržalka

Vytvorené cez katastrálny portál

Dátum vyhotovenia 18.01.2016  
 Čas vyhotovenia: 20:59:28

**VÝPIS Z LISTU VLASTNÍCTVA č. 3258**

ČASŤ A: MAJETKOVÁ PODSTATA

**Stavby**

Súpisné číslo	na parcele číslo	Druh stavby	Popis stavby	Druh ch.n.	Umiest. stavby
993	3540	11	ZŠ Hálová 16		1

Právny vzťah k parcele na ktorej leží stavba 993 je evidovaný na liste vlastníctva číslo 2159.

Legenda:

Druh stavby:

11 - Budova pre školstvo, na vzdelávanie a výskum

Kód umiestnenia stavby:

1 - Stavba postavaná na zemskom povrchu

ČASŤ B: VLASTNÍCI A INÉ OPRÁVNENÉ OSOBY

Por. číslo Priezvisko, meno (názov), rodné priezvisko, dátum narodenia, rodné číslo (IČO) a Spoluvlastnícky podiel miesto trvalého pobytu (sídlo) vlastníka

Účastník právneho vzťahu:

Vlastník

1 Bratislavský samosprávny kraj, Sabinovská 16, Bratislava, PSČ 820 05,  
 SR

1 / 1

IČO :

Titul nadobudnutia

Žiadosť o zápis zo dňa 12.12.2002 - Delimitačný protokol

Titul nadobudnutia

Zámenná zmluva V-5716/05 zo dňa 19.01.2006

ČASŤ C: ŤARCHY

Por.č.:

- 1 Vecné bremeno v práve strpieť cez pozemok parc.č.3537 zast.pl. o výmere 1695 m2, parc.č.3541 zast.pl. o výmere 775 m2, parc.č.3539 zast.pl. o výmere 1638 m2, parc.č.3542 zast.pl. o výmere 2871 m2 právo prechodu a prejazdu do objektu súp.číslo 993 na parc.č.3540, v prospech vlastníka stavby súp.číslo 993 ako oprávneného z vecného bremena, podľa V-5716/05 zo dňa 19.01.2006

Iné údaje:

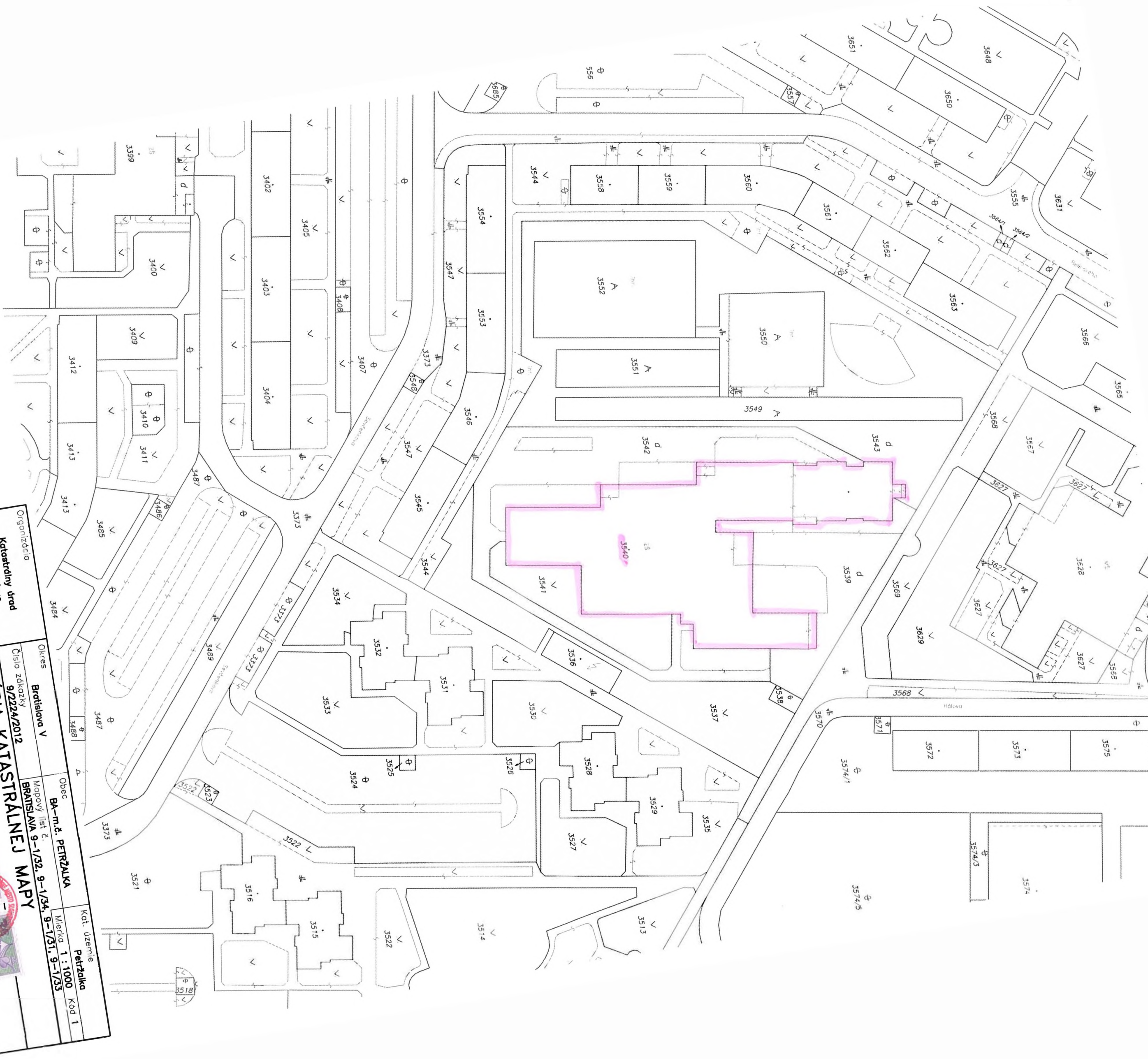
Bez zápisu.

Poznámka:

Bez zápisu.



SPŠE Háľová, ku LV 3258



Organizácia <b>Katastrálny úrad v Bratislave</b> Správa katastra pre hl. m. SR BA, P-Rizová 27	Okres <b>Bratislava V</b>	Obec <b>BA-m.č. PETRŽALKA</b>	Kat. územie <b>Petržalka</b>
Číslo zdokazky <b>9/2224/2012</b>	Mopový list č. <b>BRATISLAVA 9-1/32, 9-1/34, 9-1/31, 9-1/33</b>	Mierka <b>1 : 1000</b>	Kód <b>1</b>
<b>KÓPIA KATASTRÁLNEJ MAPY</b> na parceľu: 3540--			
Dňa <b>03.05.2012</b>	Meno <b>Marianna Kontňová</b>	Vyhovojil <b>gnh</b>	



### **Stredná zdravotnícka škola, Strečnianska 20, Bratislava**

V správe školy sa nachádzajú budovy evidované na LV č. 2650 pre katastrálne územie BA – Petržalka :

- budova **školy súpisné číslo 3227** situovaná na pozemku parcelné číslo 1982/2;
- sklad antuky a stanovište kontajnerov bez súpisného čísla situovaná na pozemku parcelné číslo 1982/3;
- sklad záhradného náradia a tekutého odpadu bez súpisného čísla situovaná na pozemku parcelné číslo 1982/4.

Pozemky pod budovami sú vo vlastníctve Hlavného mesta SR Bratislavy. Právny vzťah k uvedeným pozemkom je evidovaný na V 1748.

Budova školy je poistená, výška poistného je 1 814,- eur.

Účtovná hodnota nehnuteľného majetku v správe školy k 31.12.2015 je :

- stavieb 1.599.295,13 €
- pozemkov 0,00 €.

#### Prehľad zmlúv o nájme nebytového priestoru platných v roku 2015

<i>nájomca</i>	<i>predmet nájmu+výmera v m<sup>2</sup></i>	<i>doba nájmu od - do</i>	<i>ročná výška nájmu v €</i>
MUDr. Tatiana Číková	zubná ambulancia-59,23 m <sup>2</sup>	01.02.2009-neurčíá	1 892,00 €
ŠŠK BIRDIE	golfové centrum-224,02 m <sup>2</sup>	01.09.2009-do 31.8.2019	560,00 €
Igor Spiegel	uskl. automatov na kávu a surovín-212,27m <sup>2</sup>	01.06.2010-neurčitá	3 612,00 €
Mgr. Norbert Uhnák	psychologické poradenstvo, psychoterapia-40,32 m <sup>2</sup>	01.09.2010-15.8.2015	807,50 €
ŠŠK BIRDIE	golf - odpaliská, jamkovisko-201,72 m <sup>2</sup>	01.12.2012-neurčitá každoročne od 1.novembra do 31.marca	600,00 €
Súkromná základná škola J. Bakossa	prevádzka pobočky súkr. ZŠ, učebňa č.11,kabinet č.10-85,36 m <sup>2</sup>	01.02.2013-31.12.2015	2 774,20 €
Súkromná základná škola J. Bakossa	prevádzka pobočky súkr. ZŠ, učebňa č.12 , kabinet č.9, sociálne zariadenie, sklad-139,81 m <sup>2</sup>	01.09.2013-31.12.2015	4 364,32 €
Igor Spiegel	skladovanie prepraviek, obalov-46,00 m <sup>2</sup>	01.09.2013-neurčitá	948,00 €
Igor Spiegel	nápojový a občerstvovací automat-1,50 m <sup>2</sup>	01.09.2013-neurčitá počas školského roku	30,00 €
Súkromná základná škola J. Bakossa	prevádzka pobočky súkr. ZŠ, učebne blok B1- č.8,13; Blok A1-č.3,5,6,7 - 300,10 m <sup>2</sup>	15.09.2014-do 31.08.2015	7 522,51 €
PINO - Mészáros	výdajňa obedov - 44,10 m <sup>2</sup>	01.10.2014 doba neurčitá	837,90 €







sklad antuky a stanovište kontajnerov



sklad záhradného náradia a tekutého odpadu



Úrad geodézie, kartografie a katastra Slovenskej republiky  
**VÝPIS Z KATASTRA NEHNUTEĽNOSTÍ**

Okres: Bratislava V  
Obec: BA-m.č. PETRŽALKA  
Katastrálne územie: Petržalka

Vytvorené cez katastrálny portál

Dátum vyhotovenia 18.01.2016  
Čas vyhotovenia: 21:03:31

**VÝPIS Z LISTU VLASTNÍCTVA č. 2650**

ČASŤ A: MAJETKOVÁ PODSTATA

Stavby					
Súpisné číslo	na parcele číslo	Druh stavby	Popis stavby	Druh ch.n.	Umiest. stavby
3227	1982/ 2	11	ZŠ a prístavba - Strečnianska 20		1
Právny vzťah k parcele na ktorej leží stavba 3227 je evidovaný na liste vlastníctva číslo 1748.					
	1982/ 3	20	sklad antuky a stanov.kontajnerov		1
Právny vzťah k parcele na ktorej leží stavba je evidovaný na liste vlastníctva číslo 1748.					
	1982/ 4	20	sklad záhradného náradia a tekut.odpadu		1
Právny vzťah k parcele na ktorej leží stavba je evidovaný na liste vlastníctva číslo 1748.					

Legenda:

Druh stavby:

20 - Iná budova

11 - Budova pre školstvo, na vzdelávanie a výskum

Kód umiestnenia stavby:

1 - Stavba postavaná na zemskom povrchu

ČASŤ B: VLASTNÍCI A INÉ OPRÁVNENÉ OSOBY

Por. číslo Priezvisko, meno (názov), rodné priezvisko, dátum narodenia, rodné číslo (IČO) a Spoluvlastnícky podiel miesta trvalého pobytu (sídlo) vlastníka

Účastník právneho vzťahu:

Vlastník

1 Bratislavský samosprávny kraj, Sabinovská 16, Bratislava, PSČ 820 05,  
SR

1 / 1

IČO :

Titul nadobudnutia

Žiadosť o zápis zo dňa 14.01.2003 - Delimitačný protokol zo dňa 7.03.2003

Titul nadobudnutia

Delimitačný protokol o odovzdaní a prevzatí majetkového práva zo dňa 18.01.2006, podľa Z-629/06 a Z-1479/06.

ČASŤ C: ŤARCHY

Bez zápisu.

Iné údaje:

Bez zápisu.

Poznámka:

Bez zápisu.





Obec	BA-m.č. PETRŽALKA	Kat. územie	Petržalka
Okres	Bratislava V	Mierka	1 : 1000
Mapový list č.	BRATISLAVA 9-2/13, 9-2/31	Kód 1	
Číslo zákazky	9/2224/2012		
<b>KÓPIA KATASTRÁLNEJ MAPY</b>			
na parcelu: 1982/1-4--			
Organizácia	Katastrálny úrad v Bratislave Správa katastra pre hl. m. SR BA, B-Ružová dálna 27		
Vyhovitol	Meno Mariana Kontilová		
Dňa	03.05.2012		





## Pedagogická a kultúrna akadémia, Sokolská 6, Modra

V správe školy sa nachádzajú nehnuteľnosti evidované na LV č. 6077 pre katastrálne územie Modra :

- budova školy **súpisné číslo 1387** situovaná na pozemku parcelné číslo 2194/1;
- budova telocvične **súpisné číslo 1788** situovaná na pozemku parcelné číslo 2192;
- pozemky parcelné číslo 2193 2194/2 tvoriace dvor školy.

Nehnuteľnosti sú vo vlastníckom podiele BSK 1/1.

Budova školy nie je poistená.

Účtovná hodnota nehnuteľného majetku v správe školy k 31.12.2015 je :

- stavieb 514.880,62 €
- pozemkov 21.2244,68 €.

### Prehľad zmlúv o nájme nebytového priestoru platných v roku 2015

nájomca	predmet nájmu+výmera v m2	doba nájmu od - do	ročná výška nájmu v €
Mažoretky KESSA	telocvičňa 338m2	neurčitá od 1.1.2009	305,20 €
Benčurik Roman	telocvičňa 338m2	neurčitá od 1.1.2007	400,00 €
Michálek Svetozár	telocvičňa 338m2	neurčitá od 2.11.2005	400,00 €
Durbák Vladimír	telocvičňa 338m2	neurčitá od 1.7.2006	200,00 €
Mgr. Eva Holecová	telocvičňa 338m3	je na podpise	298,50 €
DELIKOMAT	samoobslužné automaty	neurčitá od 21.8.2015	250,00 €
Korman Benedikt	školský byt 56,14m2	neurčitá od 25.9.2003	489,00 €

budova školy



budova telocvične



## VÝPIS Z KATASTRA NEHNUTEĽNOSTÍ

Okres: Pezinok

Vytvorené cez katastrálny portál

Obec: MODRA

Dátum vyhotovenia 12.01.2016

Katastrálne územie: Modra

Čas vyhotovenia: 11:51:52

## VÝPIS Z LISTU VLASTNÍCTVA č. 6077

ČASŤ A: MAJETKOVÁ PODSTATA

## PARCELY registra "C" evidované na katastrálnej mape

Parcelné číslo	Výmera v m <sup>2</sup>	Druh pozemku	Spôsob využ. p.	Umiest. pozemku	Právny vzťah	Druh ch.n.
373	1562	Zastavané plochy a nádvoria	16	1		
375/ 2	127	Ostatné plochy	37	1		
698/ 1	25728	Zastavané plochy a nádvoria	18	1		
698/ 4	257	Zastavané plochy a nádvoria	17	1		
698/ 10	1396	Zastavané plochy a nádvoria	16	1		
698/ 11	725	Zastavané plochy a nádvoria	22	1		
698/ 12	560	Ostatné plochy	37	2		
703	11213	Ovocné sady	6	1		
2192	727	Zastavané plochy a nádvoria	17	1		
2193	1488	Ostatné plochy	30	1		
2194/ 1	1122	Zastavané plochy a nádvoria	16	1		
2194/ 2	3062	Zastavané plochy a nádvoria	18	1		
2531/ 1	3274	Zastavané plochy a nádvoria	16	1		
5550/ 1	600	Ostatné plochy	37	1		
5553	489	Ostatné plochy	37	1		
5554	2155	Vinice	3	1		
5557/ 3	53	Ostatné plochy	37	2		
5558/ 1	312	Vinice	3	2		
5558/ 3	106	Vinice	3	2		
5559/ 1	901	Ostatné plochy	37	2		
5560	2153	Vinice	3	2		
5561	2366	Ostatné plochy	37	2		
5562	3619	Vinice	3	1		
5563	1443	Vinice	3	1		
5564/ 1	6033	Ostatné plochy	37	1		
5564/ 2	22	Ostatné plochy	37	1		
5565/ 2	87	Vodné plochy	11	1		
5566/ 1	566	Ostatné plochy	37	1		
5566/ 3	16	Ostatné plochy	37	1		
5567	67	Zastavané plochy a nádvoria	16	1		
5568	30	Zastavané plochy a nádvoria	16	1		
5569/ 1	4404	Ostatné plochy	29	1		
5569/ 5	34	Ostatné plochy	29	1		
5576/ 1	746	Zastavané plochy a nádvoria	16	1		
5576/ 2	83	Zastavané plochy a nádvoria	16	1		
5576/ 4	12	Zastavané plochy a nádvoria	16	1		
5577/ 1	3721	Ostatné plochy	37	1		



## PARCELY registra "C" evidované na katastrálnej mape

Parcelné číslo	Výmera v m2	Druh pozemku	Spôsob využ. p.	Umiest. pozemku	Právny vzťah	Druh ch.n.
5577/ 2	306	Ostatné plochy	37	1		
5578/ 1	1862	Zastavané plochy a nádvoria	18	1		
5578/ 2	231	Zastavané plochy a nádvoria	18	1		
5578/ 3	252	Zastavané plochy a nádvoria	18	1		
5585/ 3	17	Vodné plochy	11	1		

### Legenda:

#### Spôsob využívania pozemku:

29 - Pozemok, na ktorom je okrasná záhrada, uličná a sídlisková zeleň, park a iná funkčná zeleň a lesný pozemok na rekreačné a poľovnícke využívanie

6 - Pozemok súvisle vysadený ovocnými stromami, ovocnými krami a ovocnými sadenicami na jednom mieste, jedným alebo viacerými druhmi

37 - Pozemok, na ktorom sú skaly, svahy, rokliny, výmole, vysoké medze s krovím alebo kamením a iné plochy, ktoré neposkytujú trvalý úžitok

22 - Pozemok, na ktorom je postavená inžinierska stavba - cestná, miestna a účelová komunikácia, lesná cesta, poľná cesta, chodník, nekryté parkovisko a ich súčasť

3 - Pozemok, na ktorom sa pestuje vinič alebo pozemok vhodný na pestovanie viniča, na ktorom bol vinič dočasne odstránený

30 - Pozemok, na ktorom je ihrisko, štadión, kúpalisko, športová dráha, autokemp, táborisko a iné

17 - Pozemok, na ktorom je postavená budova bez označenia súpisným číslom

11 - Vodný tok (prírodný - rieka, potok; umelý - kanál, náhon a iné)

18 - Pozemok, na ktorom je dvor

16 - Pozemok, na ktorom je postavená nebytová budova označená súpisným číslom

#### Umiestnenie pozemku:

2 - Pozemok je umiestnený mimo zastavaného územia obce

1 - Pozemok je umiestnený v zastavanom území obce

## Stavby

Súpisné číslo	na parcele číslo	Druh stavby	Popis stavby	Druh ch.n.	Umiest. stavby
215	373	11	budova		1
216	5576/ 1	11	Pálenica Horná 22		1
216	5576/ 2	11	Pálenica Horná 22		1
216	5576/ 3	11	Pálenica Horná 22		1
Právny vzťah k parcele na ktorej leží stavba 216 nie je evidovaný na liste vlastníctva.					
216	5576/ 4	11	Pálenica Horná 22		1
1374	2531/ 1	11	budova školy		1
1387	2194/ 1	11	škola		1
1788	2192	11	športová hala		1
1806	698/ 10	11	internát		1
1807	698/ 4	11	kotolňa		1
1819	698/ 3	11	škola-prístavba		1
Právny vzťah k parcele na ktorej leží stavba 1819 je evidovaný na liste vlastníctva číslo 5407.					
1820	698/ 7	11	telocvičňa		1
Právny vzťah k parcele na ktorej leží stavba 1820 je evidovaný na liste vlastníctva číslo 5407.					
1933	698/ 9	11	prevádzková budova		1
Právny vzťah k parcele na ktorej leží stavba 1933 je evidovaný na liste vlastníctva číslo 5407.					
1998	5567	11	Sklad		1
1999	5568	11	Sklad		1

### Legenda:

#### Druh stavby:

11 - Budova pre školstvo, na vzdelávanie a výskum

#### Kód umiestnenia stavby:

1 - Stavba postavaná na zemskom povrchu

## ČASŤ B: VLASTNÍCI A INÉ OPRÁVNENÉ OSOBY

**Por. číslo** **Priezvisko, meno (názov), rodné priezvisko, dátum narodenia, rodné číslo (IČO) a Spoluvlastnícky podiel miesto trvalého pobytu (sídlo) vlastníka**

Účastník právneho vzťahu:

**Vlastník**

1 Bratislavský samosprávny kraj, Sabinovská 16, Bratislava - Ružinov,  
SK

1 / 1

IČO :

*Por. číslo Priezvisko, meno (názov), rodné priezvisko, dátum narodenia, rodné číslo (IČO) a Spoluvlastnícky podiel miesto trvalého pobytu (sídlo) vlastníka*

**IČO :**

Titul nadobudnutia	Delimitačný protokol
Titul nadobudnutia	Žiadosť o zápis č. ORGSM-76/23/2004
Titul nadobudnutia	Žiadosť o zápis č. ORGSM-76/24/2004
Titul nadobudnutia	Žiadosť o zápis č. ORGSM-76/30/2004
Titul nadobudnutia	žiadosť o zápis ORGSM-76/2004
Titul nadobudnutia	Hlásenie zmien
Titul nadobudnutia	Hlásenie zmien
Titul nadobudnutia	Žiadosť o zápis č. ORGSM 76/73/2004
Titul nadobudnutia	Hlásenie zmien
Titul nadobudnutia	Žiadosť o zmenu adresy

---

**ČASŤ C: ŤARCHY**

Bez zápisu.

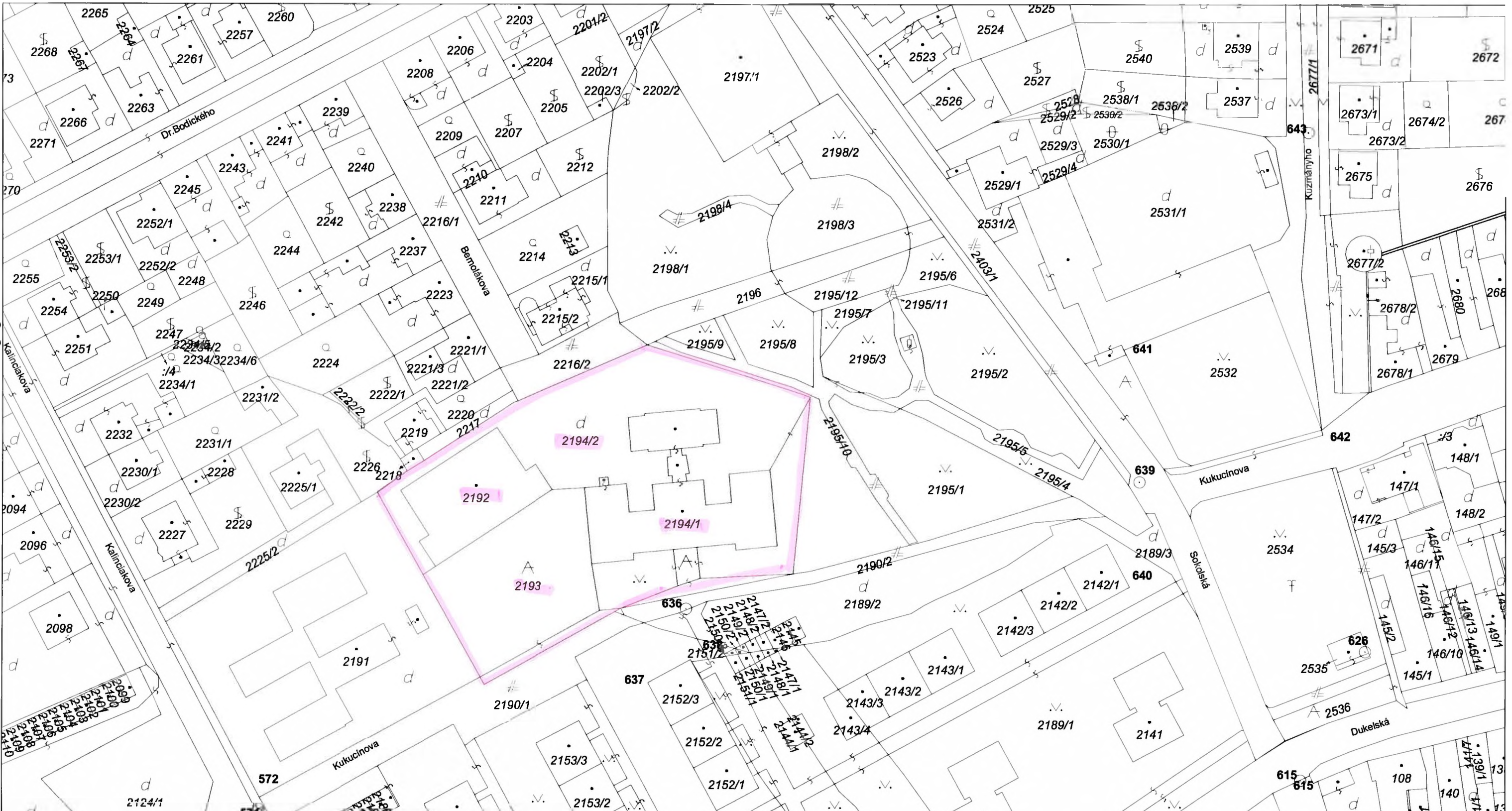
**Iné údaje:**

Bez zápisu.

**Poznámka:**

Bez zápisu.





Názov organizácie	Okres Pezinok	Obec MODRA	K.ú. Modra
Správa katastra Pezinok	Číslo zák. K1 1963/2012	Mapový list PEZINOK 2-0/32, PEZINOK 2-0/31	Mierka 1:1000
<b>KÓPIA Z KATASTRÁLNEJ MAPY</b>			
na parcelu 2531/1			
Vyhotovil			
Dňa: 14.05.2012			
Meno: Tomáš Reznák			



### Stredná odborná škola, Komenského 27, Pezinok

V správe školy sa nachádzajú nehnuteľnosti evidované na LV č. 7965 pre katastrálne územie Pezinok :

- budova školy **súpisné číslo 1216** situovaná na pozemku parcelné číslo 3510/7;
- budova dielni **súpisné číslo 1216** situovaná na pozemku parcelné číslo 3510/15;
- budova internátu **súpisné číslo 1417** situovaná na pozemku parcelné číslo 3511/14;
- budova praktického vyučovania **súpisné číslo 1768** situovaná na pozemku parcelné číslo 3675/13; je na ňom predbežné opatrenie súdu
- športová hala **súpisné číslo 2758** situovaná na pozemku parcelné číslo 3510/62 a 3510/63;
- sklad **súpisné číslo 4040** situovaná na pozemku parcelné číslo 3675/14; je vedené predbežné opatrenie súdu.
- pozemky parcelné číslo 3510/65, 3511/1,
- pozemok 3675/15.- je vedené predbežné opatrenie súdu.

Nehnuteľnosti sú vo vlastníckom podiele BSK 1/1. Pozemok parcelné číslo 3510/63 (pod športovou halou) nie je vo vlastníctve BSK. Právny vzťah k uvedenému pozemku nie je evidovaný na LV.

Okresný súd Bratislava II rozhodol a nariadil predbežné opatrenie – zákaz nakladať s nehnuteľnosťami až do právoplatného skončenia konania.

Nehnuteľný majetok má škola poistený, výška poistného je 2 294,- eur.

Účtovná hodnota nehnuteľného majetku v správe školy k 31.12.2015 je :

- stavieb 1.705.247,99 €
- pozemkov 113.834,89 €.

#### Prehľad zmlúv o nájme nebytového priestoru platných v roku 2015

nájomca	predmet nájmu+výmera v m <sup>2</sup>	doba nájmu od - do	ročná výška nájmu v €
IGES s.r.o. Modra	miestnosť č.409 v ŠI - 24,82 m <sup>2</sup>	1.4.2009-neurčitá	576,80 €
ROSANA, spol. s r.o. Pezinok	miestnosť č.417 v ŠI - 24,82 m <sup>2</sup>	1.11.2009-30.6.2015	576,80 €
Scripture Union Slovakia Bratislava	miestnosti č.403a a č.403b v ŠI - 49,64 m <sup>2</sup>	1.11.2013-neurčitá	992,80 €
EII, s.r.o. Nové Maeto nad Váhom	miestnosť č.426 v ŠI - 24,82 m <sup>2</sup>	1.1.2015-neurčitá	713,60 €
Dušan Doktorík, Pezinok	miestnosť č.406 v ŠI - 24,82 m <sup>2</sup>	1.5.2015-neurčitá	595,68 €
Cirkevná základná škola NARNIA Bratislava	miestnosti č.9-12, č.19-26, č.38-39 v škole - 678,35 m <sup>2</sup>	1.7.2013-neurčitá	14 923,70 €
Cirkevná základná škola NARNIA Bratislava	spoločné priestory v škole - 494,26 m <sup>2</sup>	1.7.2013-neurčitá	3 954,08 €
Jozef Féder - NOYER Pezinok	miestnosť č.17 a vstav. kanc.a v dielňach - 150 m <sup>2</sup>	1.1.2013-neurčitá	3 000,00 €
Šport. klub hádzanej AGROKARPATY Pezinok	ŠH podľa počtu hodín a časového harmonogramu	1.11.2007-neurčitá	6 962,44 €