

budova školy



budova internátu



budova praktického vyučovania



budova dielní



športová hala



budova skladu



VÝPIS Z KATASTRA NEHNUTEĽNOSTÍ

Okres: Pezinok

Vytvorené cez katastrálny portál

Obec: PEZINOK

Dátum vyhotovenia 12.01.2016

Katastrálne územie: Pezinok

Čas vyhotovenia: 11:13:27

VÝPIS Z LISTU VLASTNÍCTVA č. 7965

ČASŤ A: MAJETKOVÁ PODSTATA

PARCELY registra "C" evidované na katastrálnej mape

Parcelné číslo	Výmera v m ²	Druh pozemku	Spôsob využ. p.	Umiest. pozemku	Právny vzťah	Druh ch.n.
3510/ 7	969	Zastavané plochy a nádvoria	16	1		
3510/ 62	1683	Zastavané plochy a nádvoria	16	1		
3510/ 65	3940	Ostatné plochy	30	1		
3511/ 1	13026	Zastavané plochy a nádvoria	18	1		
PLOMBA VYZNAČENÁ NA ZÁKLADE V - 5275/2015						
3511/ 14	1960	Zastavané plochy a nádvoria	16	1		
3511/ 15	1427	Zastavané plochy a nádvoria	17	1		
3675/ 13	330	Zastavané plochy a nádvoria	16	1		
3675/ 14	33	Zastavané plochy a nádvoria	16	1		
3675/ 15	998	Zastavané plochy a nádvoria	18	1		

PLOMBA VYZNAČENÁ NA ZÁKLADE V - 5275/2015

Legenda:

Spôsob využívania pozemku:

30 - Pozemok, na ktorom je ihrisko, štadión, kúpalisko, športová dráha, autokemp, táborisko a iné

17 - Pozemok, na ktorom je postavená budova bez označenia súpisným číslom

18 - Pozemok, na ktorom je dvor

16 - Pozemok, na ktorom je postavená nebytová budova označená súpisným číslom

Umiestnenie pozemku:

1 - Pozemok je umiestnený v zastavanom území obce

Stavby

Súpisné číslo	na parcele číslo	Druh stavby	Popis stavby	Druh ch.n.	Umiest. stavby
1216	3510/ 7	11	škola		1
1216	3511/ 15	11	dielne		1
1417	3511/ 14	11	internát		1
1768	3675/ 13	11	budova praktic.vyuč.		1
2758	3510/ 62	12	športová hala		1
2758	3510/ 63	12	športová hala		1
Právny vzťah k parcele na ktorej leží stavba 2758 nie je evidovaný na liste vlastníctva.					
4040	3675/ 14	11	sklad		1

Legenda:

Druh stavby:

12 - Budova zdravotníckeho a sociálneho zariadenia

11 - Budova pre školstvo, na vzdelávanie a výskum

Kód umiestnenia stavby:

1 - Stavba postavaná na zemskom povrchu

ČASŤ B: VLASTNÍCI A INÉ OPRÁVNENÉ OSOBY

Por. číslo Priezvisko, meno (názov), rodné priezvisko, dátum narodenia, rodné číslo (IČO) a Spoluvlastnícky podiel miesta trvalého pobytu (sídlo) vlastníka

Por. číslo Priezvisko, meno (názov), rodné priezvisko, dátum narodenia, rodné číslo (IČO) a Spoluvlastnícky podiel miesto trvalého pobytu (sídlo) vlastníka

Účastník právneho vzťahu: **Vlastník**

**1 Bratislavský samosprávny kraj, Sabinovská 16, Bratislava -Ružinov,
PSČ 820 05, SK**

1 / 1

IČO :

Titul nadobudnutia	Delimitač.protokol,listina o určení sč.
Titul nadobudnutia	Listina o určení sč.
Titul nadobudnutia	Delimitačný protokol,listina o určení sč.

Tituly nadobudnutia LV:

Žiadosť-zmena adresy -1794/06

ČASŤ C: ŤARCHY

Bez zápisu.

Iné údaje:

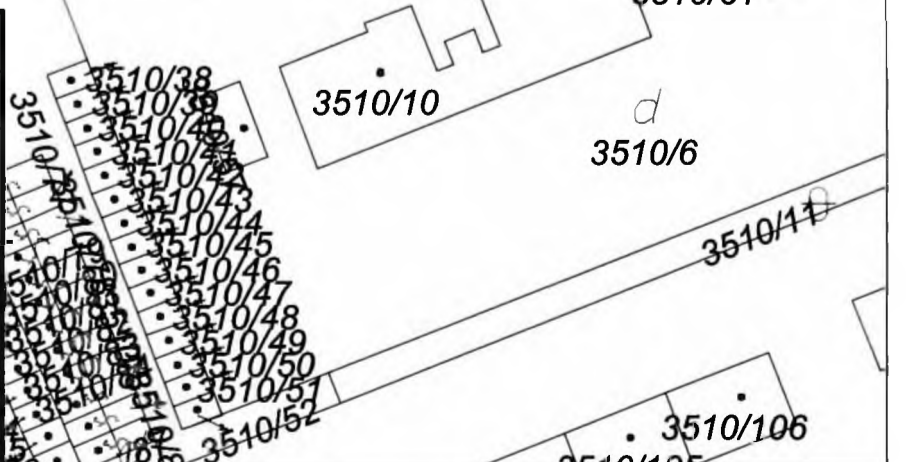
Bez zápisu.

Poznámka:

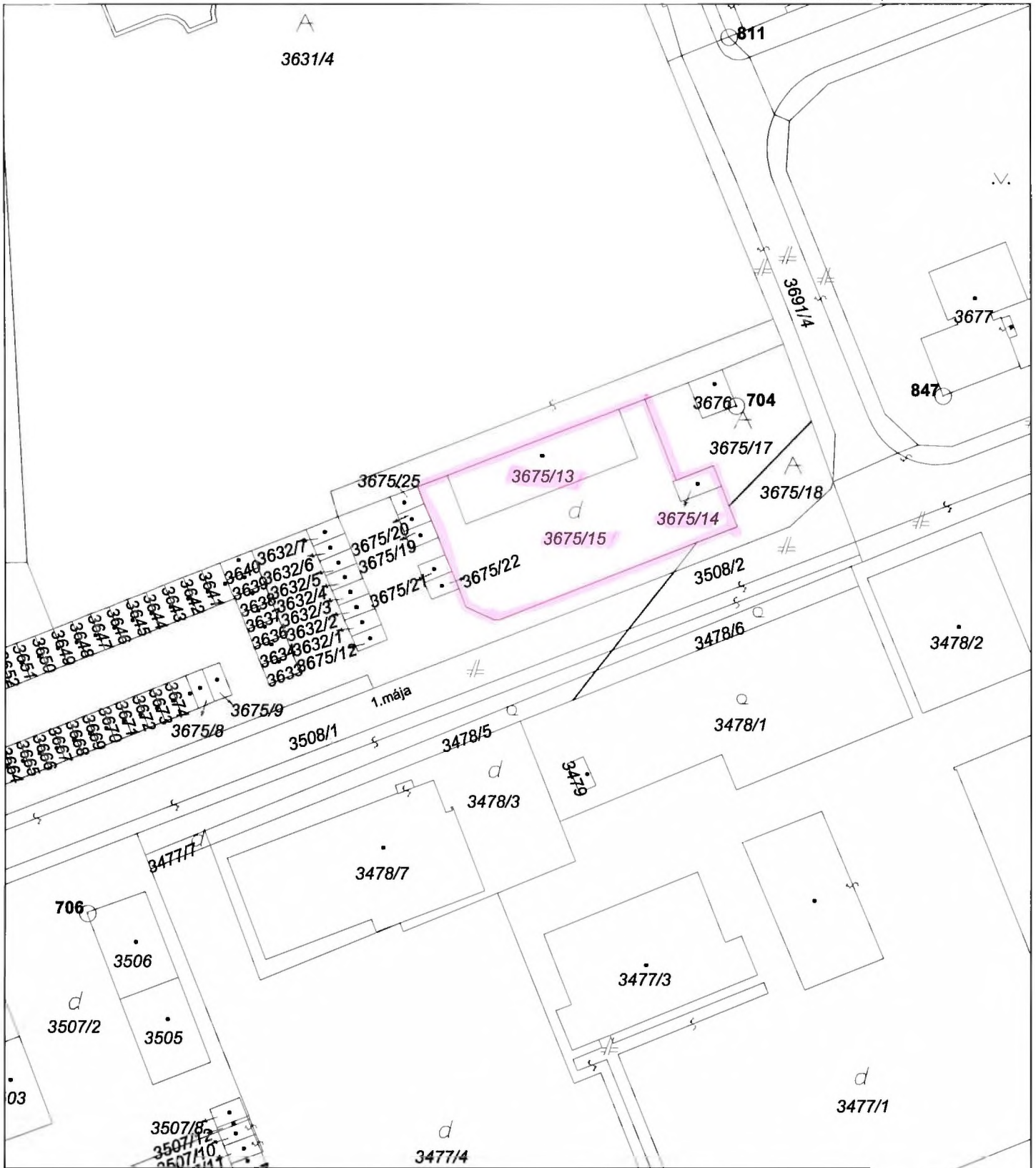
Bez zápisu.



Názov organizácie	Okres Pezinok	Obec PEZINOK	K.ú. Pezinok
	Číslo zák. K1 1963/2012	Mapový list PEZINOK 4-3/12, PEZINOK 4-3/14, PEZINOK 4-	Mierka 1:1000
Správa katastra Pezinok	KÓPIA Z KATASTRÁLNEJ MAPY		
Vyhotovil	na parcelu 3510/7		
Dňa: 14.05.2012			
Meno: Tomáš Režnák			



SOS Komenského 27, PK



Názov organizácie	Okres Pezinok	Obec PEZINOK	K.ú. Pezinok
	Číslo zák. K1 1963/2012	Mapový list PEZINOK 4-3/23, PEZINOK 4-3/21	Mierka 1:1000
Správa katastra Pezinok	KÓPIA Z KATASTRÁLNEJ MAPY		
	na parcelu 3675/13		
Vyhotovil			
Dňa: 14.05.2012			
Meno: Tomáš Reznák			



Reznák

Obchodná akadémia, Myslenická 1, Pezinok

V správe školy sa nachádzajú nehnuteľnosti evidované na LV č. 4567 pre katastrálne územie Pezinok :

- budova školy **súpisné číslo 3001** situovaná na pozemku parcelné číslo 2974/6;
 - pozemky parcelné číslo 2974/2 a 2974/61.
- Nehnuteľnosti sú vo vlastníckom podiele BSK 1/1.

Majetok nie je poistený.

Účtovná hodnota nehnuteľného majetku v správe školy k 31.12.2015 je :

- stavieb 540.475,35 €
- pozemkov 25.247,07 €.

Prehľad zmlúv o nájme nebytového priestoru platných v roku 2015

<i>nájomca</i>	<i>predmet nájmu+výmera v m2</i>	<i>doba nájmu od - do</i>	<i>ročná výška nájmu v €</i>
Orange, a.s., Bratislava	strešná plocha budovy - 20 m2	1.6.2005 - 30.6.2015	1 275,49 €
Kakašová Helena, Senec	bufet - 28,5 m2	1.9.2012 - 31.8.2017	96,00 €
Bohumil Bemer - BEKR, Trenčín	vstupná hala školy - 150 m2	28.11.2015-29.11.2015	200,00 €
TM Consulting, s.r.o., Nitra	učebňa č. 111 - 60 m2	11.2.2015 - 1.4.2015 (4dni)	120,00 €
TM Consulting, s.r.o., Nitra	učebňa č. 111 - 60 m2	17.9.2015-31.10.2015 (6dní)	180,00 €



OA Myslenická, Pezinok

Úrad geodézie, kartografie a katastra Slovenskej republiky

VÝPIS Z KATASTRA NEHNUTEĽNOSTÍ

Okres: **Pezinok**

Vytvorené cez katastrálny portál

Obec: **PEZINOK**

Dátum vyhotovenia **12.01.2016**

Katastrálne územie: **Pezinok**

Čas vyhotovenia: **11:15:23**

VÝPIS Z LISTU VLASTNÍCTVA č. 4567

ČASŤ A: MAJETKOVÁ PODSTATA

PARCELY registra "C" evidované na katastrálnej mape

Parcelné číslo	Výmera v m ²	Druh pozemku	Spôsob využ. p.	Umiest. pozemku	Právny vzťah	Druh ch.n.
2974/ 2	4858	Zastavané plochy a nádvoria	18	1		
2974/ 6	1410	Zastavané plochy a nádvoria	16	1		
2974/ 61	440	Zastavané plochy a nádvoria	25	1		

Legenda:

Spôsob využívania pozemku:

18 - Pozemok, na ktorom je dvor

25 - Pozemok, na ktorom je postavená ostatná inžinierska stavba a jej súčasť

16 - Pozemok, na ktorom je postavená nebytová budova označená súpisným číslom

Umiestnenie pozemku:

1 - Pozemok je umiestnený v zastavanom území obce

Stavby

Súpisné číslo	na parcele číslo	Druh stavby	Popis stavby	Druh ch.n.	Umiest. stavby
3001	2974/ 6	11	Obchodná akadémia		1

Legenda:

Druh stavby:

11 - Budova pre školstvo, na vzdelávanie a výskum

Kód umiestnenia stavby:

1 - Stavba postavaná na zemskom povrchu

ČASŤ B: VLASTNÍCI A INÉ OPRÁVNENÉ OSOBY

Por. číslo Priezvisko, meno (názov), rodné priezvisko, dátum narodenia, rodné číslo (IČO) a Spoluvlastnícky podiel miesto trvalého pobytu (sídlo) vlastníka

Účastník právneho vzťahu:

Vlastník

1 Bratislavský samosprávny kraj, Sabinovská 16, Bratislava- Ružinov,
PSČ 820 05, SK

1 / 1

IČO :

Titul nadobudnutia Delimitačný protokol

Titul nadobudnutia Listina o určení sč., Delimitačný protokol

Tituly nadobudnutia LV:

Žiadosť - zmena adresy -1794/06

ČASŤ C: ŤARCHY

Por.č.:

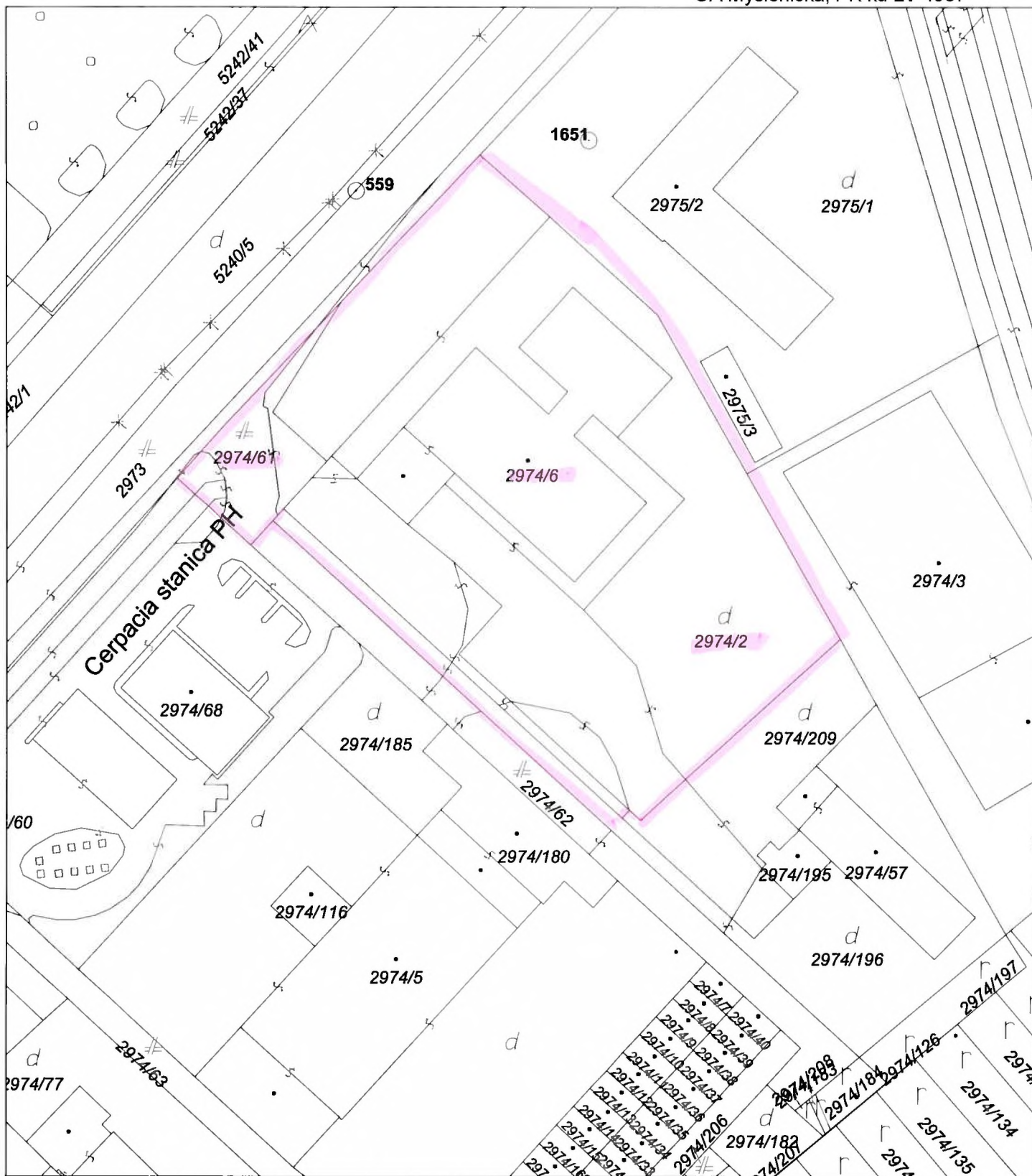
Na par.č.2974/61 :Vecné bremeno v prospech Slovnaft a.s. Bratislava podľa zmluvy o vecnom bremene V 957/96 zo dňa 19.9.1996 - 848/96

Iné údaje:

Oprávnenie z vecného bremena na par.č.2974/196 - V 3072/04 - 203/05

Poznámka:

Bez zápisu.



Názov organizácie	Okres Pezinok	Obec PEZINOK	K.ú. Pezinok
	Číslo zák. K1 1963/2012	Mapový list PEZINOK 4-3/32, PEZINOK 4-3/41	Mierka 1:1000
Správa katastra Pezinok	KÓPIA Z KATASTRÁLNEJ MAPY		
	na parcelu 2974/2		
Vyhotovil			
Dňa: 14.05.2012			
Meno: Tomáš Režnák			
<i>Pezinok OA, Pezinok</i>			

Stredná odborná škola vinársko-ovocinárska, Kostolná 3, Modra

V správe školy sa nachádzajú nehnuteľnosti evidované na :

- LV č. 6077 pre katastrálne územie Modra
 - o budova – pálenica na Hornej ul. 22 situovaná na pozemkoch parcelné číslo 5576/1, 5576/2, 5576/3 a 5576/4;
 - o pozemky 5569/5, 5577/1, 5577/2, 5578/1, 5578/2, 5578/3 a 5585/3.
- Nehnuteľnosti sú vo vlastníckom podiele BSK 1/1. Pozemok parcelné číslo 5576/3 nie je vo vlastníctve BSK (nezaložený list vlastníctva).
- o budova školského internátu na Kostolnej 3 **súpisné číslo 1806** situovaná na pozemku parcelné číslo 698/10; Právny vzťah ku pozemku evidovaný na LV 5407
 - o budova kotolne **súpisné číslo 1807** situovaná na pozemku parcelné číslo 698/4; Právny vzťah ku pozemku evidovaný na LV 5407
 - o budova školskej prístavby **súpisné číslo 1819** situovaná na pozemku parcelné číslo 698/3; Právny vzťah ku pozemku evidovaný na LV 5407
 - o budova telocvične **súpisné číslo 1820** situovaná na pozemku parcelné číslo 698/7;
 - o prevádzková budova **súpisné číslo 1933** situovaná na pozemku parcelné číslo 698/9;
 - o pozemky parcelné číslo 375/2, 698/1, 698/4, 698/10, 698/11, 698/12 a 703;
 - o pozemky parcelné čísla : 5550/1, 5553, 5554, 5557/3, 5558/1, 5558/3, 5559/1, 5560, 5561, 5562, 5563, 5564/1, 5565/2, 5566/3. Charakter pozemkov : vinice, ostatné a vodné plochy;

Pozemky pod budovami školskej prístavby, telocvične a prevádzkovej budovy sú vo vlastníctve Cirkevného zboru Evanjelickej cirkvi augsburského vyznania na Slovensku Modra.

Budovu školy **súpisné číslo 162** situovaná na pozemku parcelné číslo 698/6 si škola prenajíma od Západného dištriktu Evanjelickej cirkvi augsburského vyznania na Slovensku Zvolen.

- LV č. 9717 pre katastrálne územie Modra
 - o pozemok parcelné číslo 5471/2 ako ostatné plochy o výmere 1702 m². Spoluvlastnícky podiel BSK je 1/11.
- LV č. 9720 pre katastrálne územie Modra
 - o pozemok parcelné číslo 5556/3 ako druh pozemku vinice o výmere 7510 m². Spoluvlastnícky podiel BSK je 2/7.
- LV č. 2721 pre katastrálne územie Vištuk
 - o stavba **súpisné číslo 458** – obytný dom situovaná na pozemku parcelné číslo 1024/35. Pozemok pod stavbou je vo vlastníctve Slovenského pozemkového fondu. Právny vzťah ku pozemku je evidovaný na LV 1942.

Nehnuteľný majetok nie je poistený.

Účtovná hodnota nehnuteľného majetku v správe školy k 31.12.2015 je :

- stavieb 2.273.149,61 € 1.761.778,42 €
- pozemkov 3.514.657,23 €.

Prehľad zmlúv o nájme nebytového priestoru platných v roku 2015

nájomca	predmet nájmu+výmera v m ²	doba nájmu od - do	ročná výška nájmu v €
Vladimír Varga - VEVE DESIGN, Modra	hala č. 3 o výmere 200 m ²	9.11.2011 - neurčitá	3 660,00 €

Coca-Cola HBC Slovenská republika, Ba	dva predajné automaty	28.5.2003 - neurčitá	60,00 €
Wrigley Slovakia, Senica	predajný automat	25.4.2013 - neurčitá	300,00 €
Brunovský Bohumil	nájom bytu o výmere 79 m ²	31.10.2010 - neurčitá	801,48 €
Jurikovič Ivan	nájom bytu o výmere 61 m ²	31.10.2010 - neurčitá	682,20 €
Grúber Rudolf	nájom rod. domu OKAL o výmere 100,2 m ²	1.8.1984 - neurčitá	934,44 €
OLIMI zubná ambulancia, Ba	nájom nebytových priestorov o výmere 56 m ²	1.1.2014 - neurčitá	840,00 €

budova internátu – súpisné číslo 1806



kotelňa – súpisné číslo 1807



prístavba školy – súpisné číslo 1819



budova telocvične – súpisné číslo 1820



prevádzková budova – súpisné číslo 1933



budova pálenica na Hornej ul.



VÝPIS Z KATASTRA NEHNUTEĽNOSTÍ

Okres: Pezinok

Vytvorené cez katastrálny portál

Obec: MODRA

Dátum vyhotovenia 20.01.2016

Katastrálne územie: Modra

Čas vyhotovenia: 07:57:23

VÝPIS Z LISTU VLASTNÍCTVA č. 9720

ČASŤ A: MAJETKOVÁ PODSTATA

PARCELY registra "C" evidované na katastrálnej mape

Parcelné číslo	Výmera v m2	Druh pozemku	Spôsob využ. p.	Umiest. pozemku	Právny vzťah	Druh ch.n.
5556/ 3	7510	Vinice	3	2		

Legenda:

Spôsob využívania pozemku:

3 - Pozemok, na ktorom sa pestuje vinič alebo pozemok vhodný na pestovanie viniča, na ktorom bol vinič dočasne odstránený

Umiestnenie pozemku:

2 - Pozemok je umiestnený mimo zastavaného územia obce

ČASŤ B: VLASTNÍCI A INÉ OPRÁVNENÉ OSOBY

Por. číslo Priezvisko, meno (názov), rodné priezvisko, dátum narodenia, rodné číslo (IČO) a Spoluvlastnícky podiel miesto trvalého pobytu (sídlo) vlastníka

Účastník právneho vzťahu:

Vlastník

1 BRATISLAVSKÝ SAMOSPRÁVNÝ KRAJ, Sabinovská 16, Bratislava, PSČ 83102, SK

2 / 7

IČO :

Titul nadobudnutia Rozhodnutie o PÚ č. OPÚ 3/2007/551-1/Ra

Účastník právneho vzťahu:

Vlastník

2 SR - Slovenský pozemkový fond, Búdkova cesta 36, Bratislava 1, SK

5 / 7

IČO :

Titul nadobudnutia Rozhodnutie o PÚ č. OPÚ 3/2007/551-1/Ra

ČASŤ C: ŤARCHY

Bez zápisu.

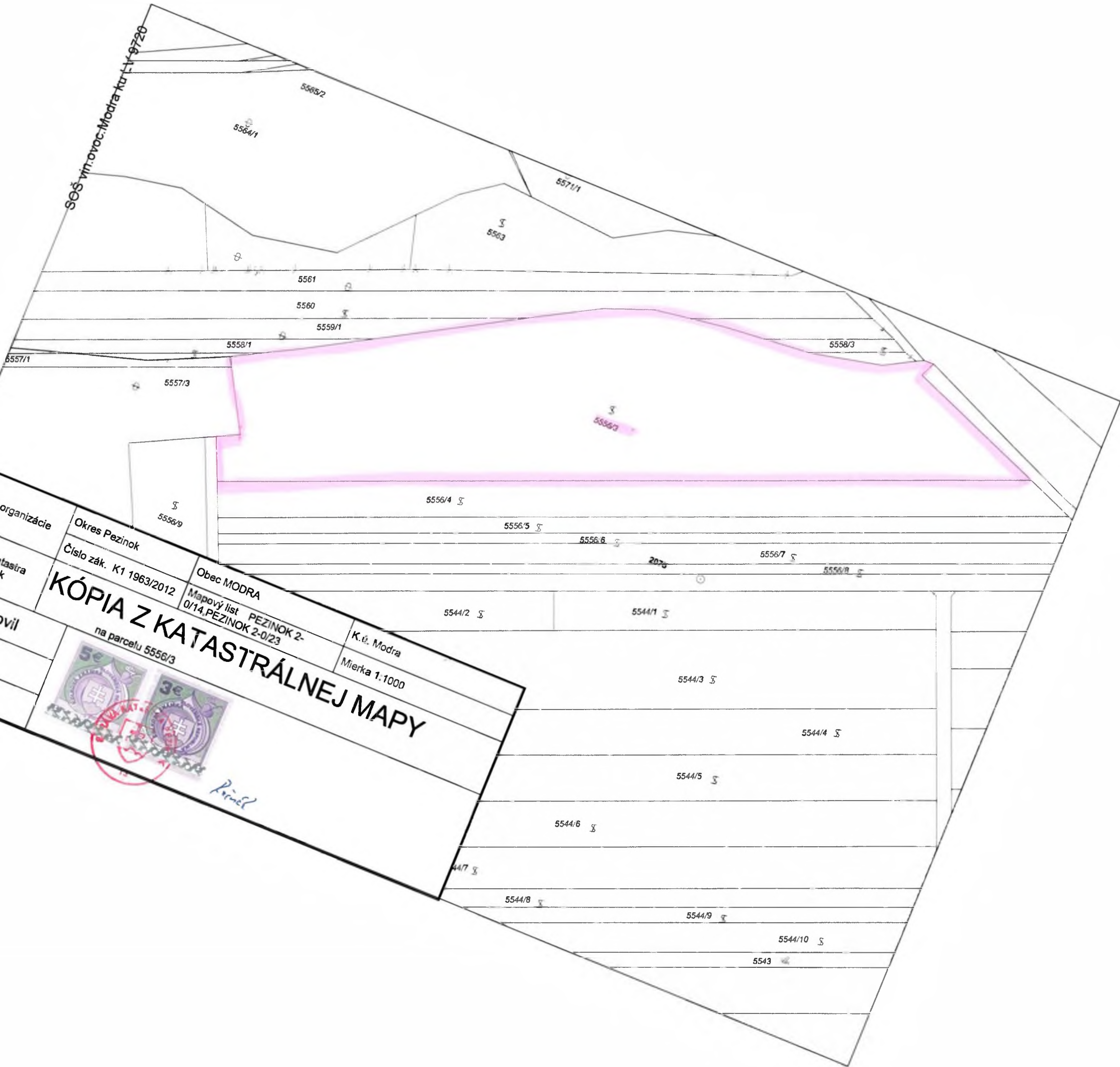
Iné údaje:

Bez zápisu.

Poznámka:

Bez zápisu.

SOŠ vin. ovoc. Modra ku L-V 9720



Názov organizácie	Okres Pezinok
Správa katastra Pezinok	Číslo zák. K1 1963/2012
Vyhotovil	Obec MODRA
Dňa: 14.05.2012	Mapový list PEZINOK 2-0/14, PEZINOK 2-0/23
Meno: Tomáš Reznák	K.ú. Modra
na parcelu 5556/3	
Mierka 1:1000	

KÓPIA Z KATASTRÁLNEJ MAPY

5€
3€
KATASTRÁLNA MAPA
Pezinok

VÝPIS Z KATASTRA NEHNUTEĽNOSTÍ

Okres: Pezinok

Vytvorené cez katastrálny portál

Obec: MODRA

Dátum vyhotovenia 20.01.2016

Katastrálne územie: Modra

Čas vyhotovenia: 07:55:22

VÝPIS Z LISTU VLASTNÍCTVA č. 9717

ČASŤ A: MAJETKOVÁ PODSTATA

PARCELY registra "C" evidované na katastrálnej mape

Parcelné číslo	Výmera v m2	Druh pozemku	Spôsob využ. p.	Umiest. pozemku	Právny vzťah	Druh ch.n.
5471/ 2	1702	Ostatné plochy	37			2

Legenda:

Spôsob využívania pozemku:

37 - Pozemok, na ktorom sú skaly, svahy, rokliny, výmole, vysoké medze s krovím alebo kamením a iné plochy, ktoré neposkytujú trvalý úžitok

Umiestnenie pozemku:

2 - Pozemok je umiestnený mimo zastavaného územia obce

ČASŤ B: VLASTNÍCI A INÉ OPRÁVNENÉ OSOBY

Por. číslo Priezvisko, meno (názov), rodné priezvisko, dátum narodenia, rodné číslo (IČO) a Spoluvlastnícky podiel miesto trvalého pobytu (sídlo) vlastníka

Účastník právneho vzťahu:

Vlastník

3 BRATISLAVSKÝ SAMOSPRÁVNÝ KRAJ, Sabinovská 16, Bratislava, PSČ 83102, SK

1 / 11

IČO :

Titul nadobudnutia Rozhodnutie o PÚ č. OPÚ 3/2007/551-1/Ra

Účastník právneho vzťahu:

Vlastník

6 Kintler Peter r. Kintler, Dukelská 361/7, Modra, PSČ 900 01, SK

20 / 22

Dátum narodenia : 18.12.1965

Titul nadobudnutia

Oprava údajov v rozhodnutí o schválení vykonania projektu pozemkových úprav č.j. 251/2009/1373-1539/Ra zo dňa 04.11.2009
Podanie: Z 9/2010

ČASŤ C: ŤARCHY

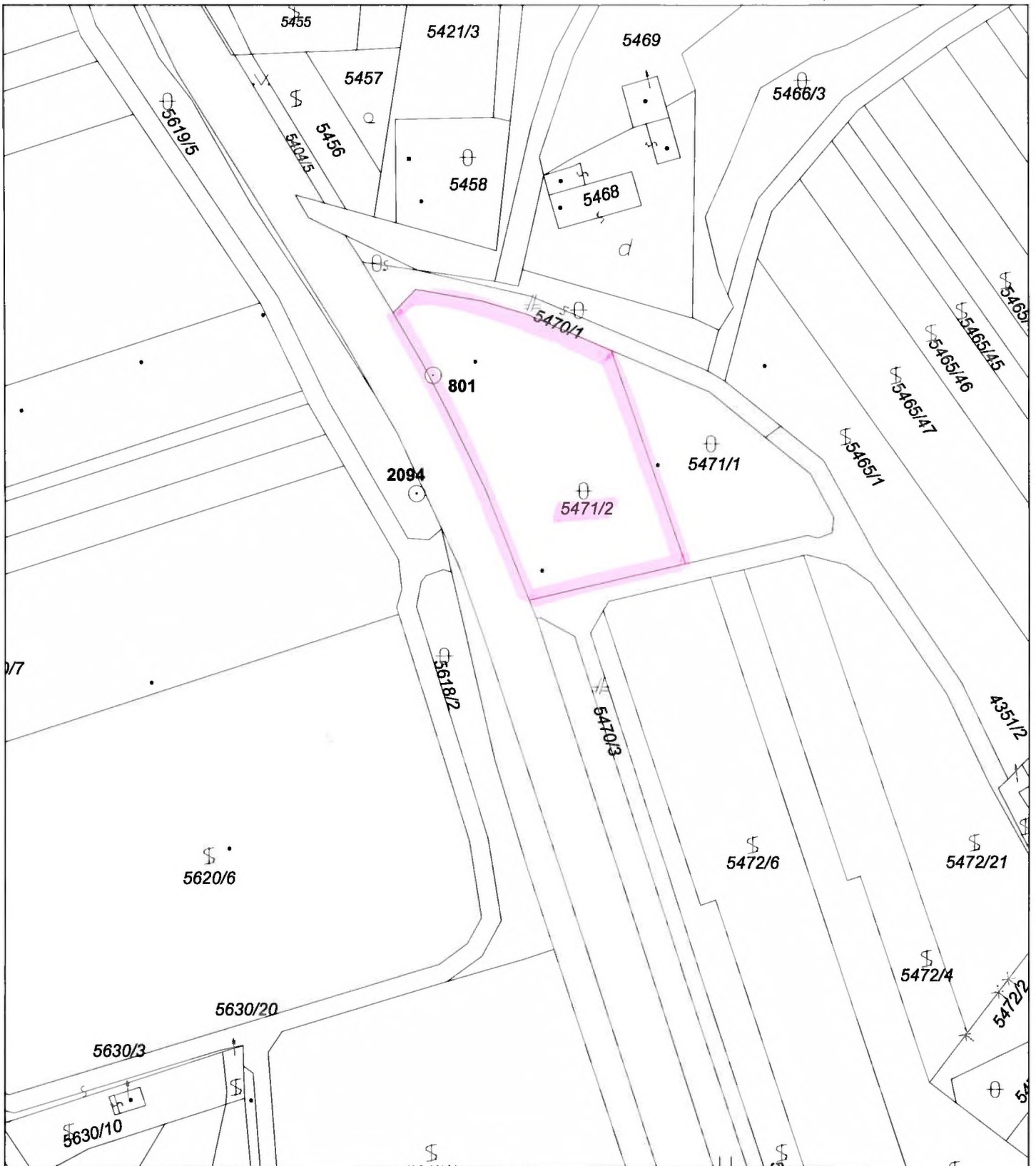
Bez zápisu.

Iné údaje:

Bez zápisu.

Poznámka:

Bez zápisu.



Názov organizácie	Okres Pezinok	Obec MODRA	K.ú. Modra
	Číslo zák. K1 1963/2012	Mapový list CASTA 2-9/34,CASTA 2-9/43	Mierka 1:1000
Správa katastra Pezinok	KÓPIA Z KATASTRÁLNEJ MAPY		
Vyhotovil	na parcelu 5471/2		
Dňa: 14.05.2012			
Meno: Tomáš Režnák			

VÝPIS Z KATASTRA NEHNUTEĽNOSTÍ

Okres: Pezinok

Vytvorené cez katastrálny portál

Obec: MODRA

Dátum vyhotovenia 12.01.2016

Katastrálne územie: Modra

Čas vyhotovenia: 11:51:52

VÝPIS Z LISTU VLASTNÍCTVA č. 6077

ČASŤ A: MAJETKOVÁ PODSTATA

PARCELY registra "C" evidované na katastrálnej mape

Parcelné číslo	Výmera v m2	Druh pozemku	Spôsob využ. p.	Umiest. pozemku	Právny vzťah	Druh ch.n.
373	1562	Zastavané plochy a nádvoria	16	1		
375/ 2	127	Ostatné plochy	37	1		
698/ 1	25728	Zastavané plochy a nádvoria	18	1		
698/ 4	257	Zastavané plochy a nádvoria	17	1		
698/ 10	Kostolná 1396	Zastavané plochy a nádvoria	16	1		
698/ 11	725	Zastavané plochy a nádvoria	22	1		
698/ 12	560	Ostatné plochy	37	2		
703	11213	Ovocné sady	6	1		
2192	727	Zastavané plochy a nádvoria	17	1		
2193	1488	Ostatné plochy	30	1		
2194/ 1	1122	Zastavané plochy a nádvoria	16	1		
2194/ 2	3062	Zastavané plochy a nádvoria	18	1		
2531/ 1	3274	Zastavané plochy a nádvoria	16	1		
5550/ 1	600	Ostatné plochy	37	1		
5553	489	Ostatné plochy	37	1		
5554	2155	Vinice	3	1		
5557/ 3	53	Ostatné plochy	37	2		
5558/ 1	312	Vinice	3	2		
5558/ 3	Vinice 106	Vinice	3	2		
5559/ 1	901	Ostatné plochy	37	2		
5560	2153	Vinice	3	2		
5561	2366	Ostatné plochy	37	2		
5562	3619	Vinice	3	1		
5563	1443	Vinice	3	1		
5564/ 1	6033	Ostatné plochy	37	1		
5564/ 2	22	Ostatné plochy	37	1		
5565/ 2	87	Vodné plochy	11	1		
5566/ 1	566	Ostatné plochy	37	1		
5566/ 3	16	Ostatné plochy	37	1		
5567	67	Zastavané plochy a nádvoria	16	1		
5568	30	Zastavané plochy a nádvoria	16	1		
5569/ 1	4404	Ostatné plochy	29	1		
5569/ 5	34	Ostatné plochy	29	1		
5576/ 1	746	Zastavané plochy a nádvoria	16	1		
5576/ 2	Pálenica 83	Zastavané plochy a nádvoria	16	1		
5576/ 4	12	Zastavané plochy a nádvoria	16	1		
5577/ 1	3721	Ostatné plochy	37	1		

PARCELY registra "C" evidované na katastrálnej mape

Parcelné číslo	Výmera v m2	Druh pozemku	Spôsob využ. p.	Umiest. pozemku	Právny vzťah	Druh ch.n.
5577/ 2	306	Ostatné plochy	37	1		
5578/ 1	1862	Zastavané plochy a nádvoria	18	1		
5578/ 2	Pálenica 231	Zastavané plochy a nádvoria	18	1		
5578/ 3	252	Zastavané plochy a nádvoria	18	1		
5585/ 3	17	Vodné plochy	11	1		

Legenda:

Spôsob využívania pozemku:

- 29 - Pozemok, na ktorom je okrasná záhrada, uličná a sídlisková zeleň, park a iná funkčná zeleň a lesný pozemok na rekreačné a poľovnícke využitie
- 6 - Pozemok súvisle vysadený ovocnými stromami, ovocnými krami a ovocnými sadenicami na jednom mieste, jedným alebo viacerými druhmi
- 37 - Pozemok, na ktorom sú skaly, svahy, rokliny, výmole, vysoké medze s krovím alebo kamením a iné plochy, ktoré neposkytujú trvalý úžitok
- 22 - Pozemok, na ktorom je postavená inžinierska stavba - cestná, miestna a účelová komunikácia, lesná cesta, poľná cesta, chodník, nekryté parkovisko a ich súčasť
- 3 - Pozemok, na ktorom sa pestuje vinič alebo pozemok vhodný na pestovanie viniča, na ktorom bol vinič dočasne odstránený
- 30 - Pozemok, na ktorom je ihrisko, štadión, kúpalisko, športová dráha, autokemp, táborisko a iné
- 17 - Pozemok, na ktorom je postavená budova bez označenia súpisným číslom
- 11 - Vodný tok (prírodný - rieka, potok; umelý - kanál, náhon a iné)
- 18 - Pozemok, na ktorom je dvor
- 16 - Pozemok, na ktorom je postavená nebytová budova označená súpisným číslom

Umiestnenie pozemku:

- 2 - Pozemok je umiestnený mimo zastavaného územia obce
- 1 - Pozemok je umiestnený v zastavanom území obce

Stavby

Súpisné číslo	na parcele číslo	Druh stavby	Popis stavby	Druh ch.n.	Umiest. stavby
215	373	11	budova		1
216	5576/ 1	11	Pálenica Horná 22		1
216	5576/ 2	11	Pálenica Horná 22		1
216	5576/ 3	11	Pálenica Horná 22		1
Právny vzťah k parcele na ktorej leží stavba 216 nie je evidovaný na liste vlastníctva.					
216	5576/ 4	11	Pálenica Horná 22		1
1374	2531/ 1	11	budova školy		1
1387	2194/ 1	11	škola		1
1788	2192	11	športová hala		1
1806	698/ 10	11	internát		1
1807	698/ 4	11	kotolňa		1
1819	698/ 3	11	škola-prístavba		1
Právny vzťah k parcele na ktorej leží stavba 1819 je evidovaný na liste vlastníctva číslo 5407.					
1820	698/ 7	11	telocvičňa		1
Právny vzťah k parcele na ktorej leží stavba 1820 je evidovaný na liste vlastníctva číslo 5407.					
1933	698/ 9	11	prevádzková budova		1
Právny vzťah k parcele na ktorej leží stavba 1933 je evidovaný na liste vlastníctva číslo 5407.					
1998	5567	11	Sklad		1
1999	5568	11	Sklad		1

Legenda:

Druh stavby:

- 11 - Budova pre školstvo, na vzdelávanie a výskum

Kód umiestnenia stavby:

- 1 - Stavba postavaná na zemskom povrchu

ČASŤ B: VLASTNÍCI A INÉ OPRÁVNENÉ OSOBY

Por. číslo **Priezvisko, meno (názov), rodné priezvisko, dátum narodenia, rodné číslo (IČO) a Spoluvlastnícky podiel miesto trvalého pobytu (sídlo) vlastníka**

Účastník právneho vzťahu:

Vlastník

1 Bratislavský samosprávny kraj, Sabinovská 16, Bratislava - Ružinov,
SK

1 / 1

IČO :

Por. číslo Priezvisko, meno (názov), rodné priezvisko, dátum narodenia, rodné číslo (IČO) a Spoluvlastnícky podiel miesto trvalého pobytu (sídlo) vlastníka

IČO :

Titul nadobudnutia	Delimitačný protokol
Titul nadobudnutia	Žiadosť o zápis č. ORGSM-76/23/2004
Titul nadobudnutia	Žiadosť o zápis č. ORGSM-76/24/2004
Titul nadobudnutia	Žiadosť o zápis č. ORGSM-76/30/2004
Titul nadobudnutia	žiadosť o zápis ORGSM-76/2004
Titul nadobudnutia	Hlásenie zmien
Titul nadobudnutia	Hlásenie zmien
Titul nadobudnutia	Žiadosť o zápis č. ORGSM 76/73/2004
Titul nadobudnutia	Hlásenie zmien
Titul nadobudnutia	Žiadosť o zmenu adresy

ČASŤ C: ŤARCHY

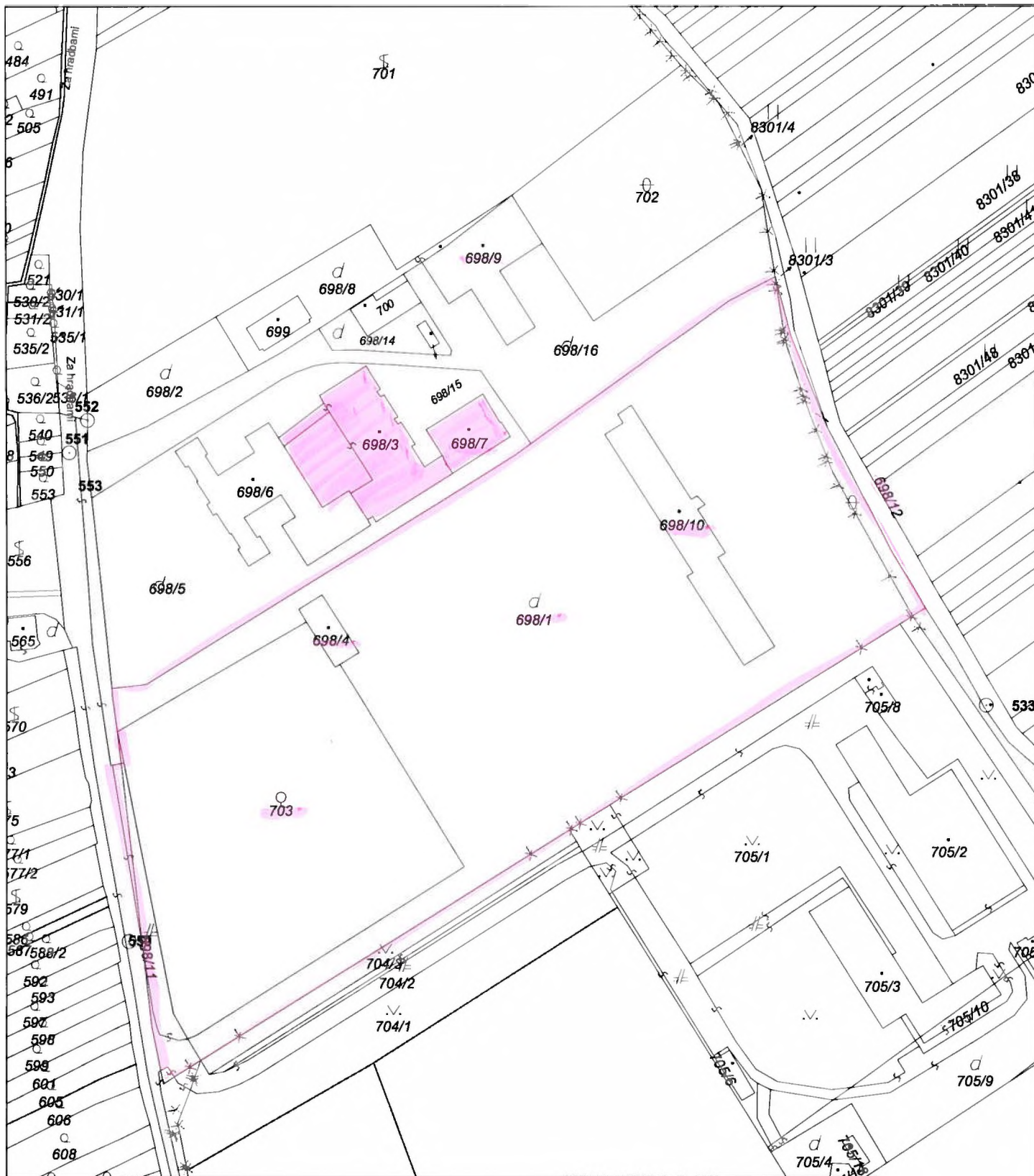
Bez zápisu.

Iné údaje:

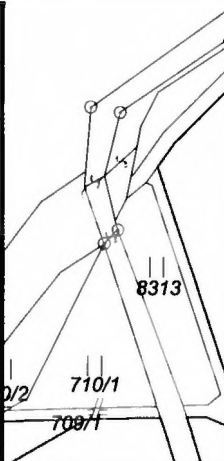
Bez zápisu.

Poznámka:

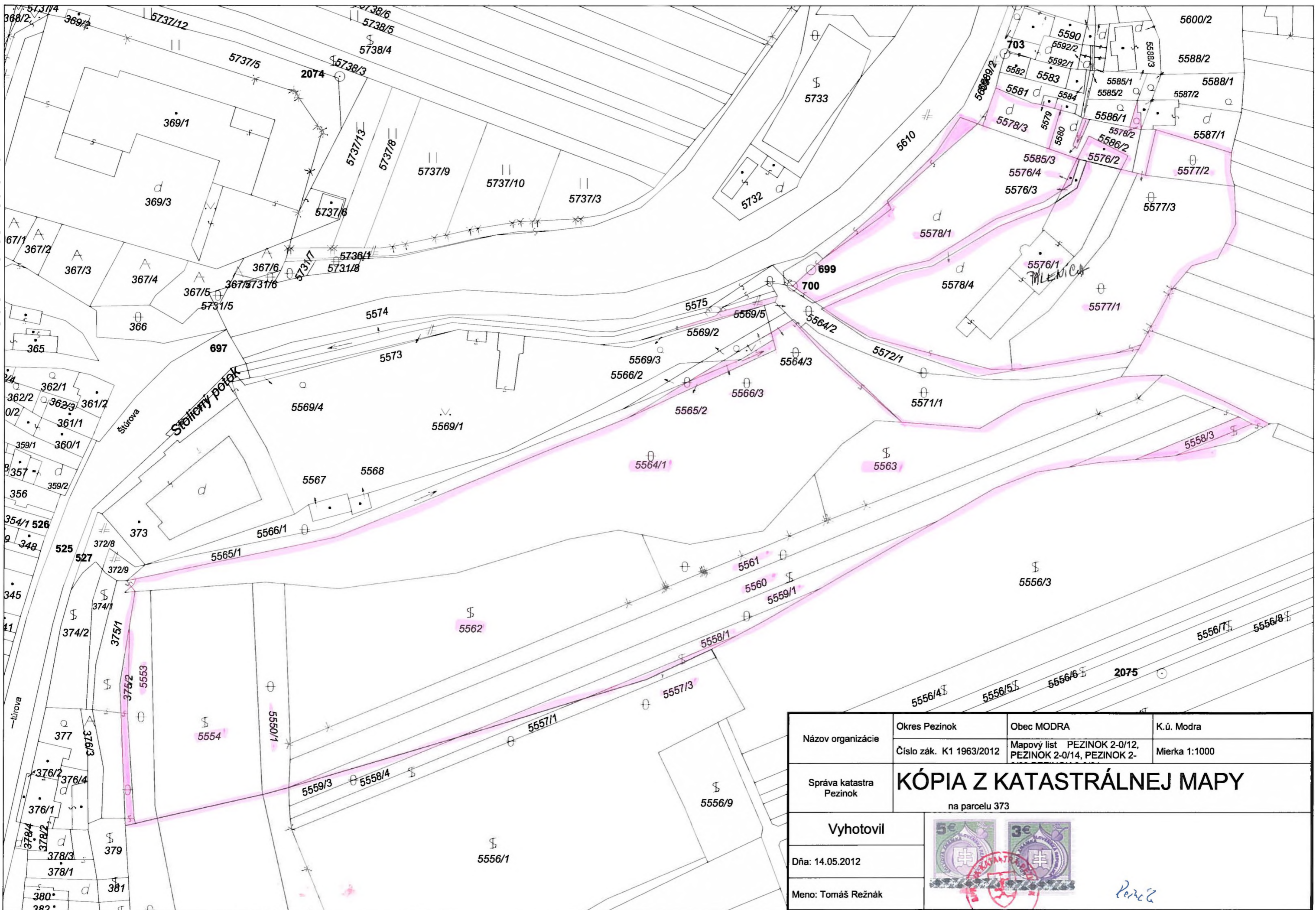
Bez zápisu.



Názov organizácie	Okres Pezinok	Obec MODRA	K.ú. Modra
	Číslo zák. K1 1963/2012	Mapový list PEZINOK 2-0/3	Mierka 1:2000
Správa katastra Pezinok	KÓPIA Z KATASTRÁLNEJ MAPY		
	na parcelu 698/1		
Vyhotovil			
Dňa: 14.05.2012			
Meno: Tomáš Režnák			



SOŠ vin. ovoc. Modra ku LV 6077



Názov organizácie	Okres Pezinok	Obec MODRA	K.ú. Modra
	Číslo zák. K1 1963/2012	Mapový list PEZINOK 2-0/12, PEZINOK 2-0/14, PEZINOK 2-	Mierka 1:1000
Správa katastra Pezinok	KÓPIA Z KATASTRÁLNEJ MAPY		
	na parcelu 373		
Vyhotovil			
Dňa: 14.05.2012			
Meno: Tomáš Režnák			

Peric

SOŠ vin.ovoc.Modra
Úrad geodézie, kartografie a katastra Slovenskej republiky
VÝPIS Z KATASTRA NEHNUTEĽNOSTÍ

Okres: **Pezinok**
Obec: **VIŠTUK**
Katastrálne územie: **Vištuk**

Vytvorené cez katastrálny portál

Dátum vyhotovenia **06.03.2016**
Čas vyhotovenia: **18:15:15**

VÝPIS Z LISTU VLASTNÍCTVA č. 2721

ČASŤ A: MAJETKOVÁ PODSTATA

Stavby

Súpisné číslo	na parcele číslo	Druh stavby	Popis stavby	Druh ch.n.	Umiest. stavby
458	1024/ 35	10	Obytný dom		1

Právny vzťah k parcele na ktorej leží stavba 458 je evidovaný na liste vlastníctva číslo 1942.

Legenda:

Druh stavby:

10 - Rodinný dom

Kód umiestnenia stavby:

1 - Stavba postavaná na zemskom povrchu

ČASŤ B: VLASTNÍCI A INÉ OPRÁVNENÉ OSOBY

Por. číslo Priezvisko, meno (názov), rodné priezvisko, dátum narodenia, rodné číslo (IČO) a Spoluvlastnícky podiel miesto trvalého pobytu (sídlo) vlastníka

Účastník právneho vzťahu:

Vlastník

1 Bratislavský samosprávny kraj, Sabinovská 16, Bratislava-Ružinov,
PSČ 82005, SK

1 / 1

IČO :

Titul nadobudnutia

Zápis podľa § 4 zákona č. 446/2001 Z.z.

Titul nadobudnutia

Oprava supis. čísiel

ČASŤ C: ŤARCHY

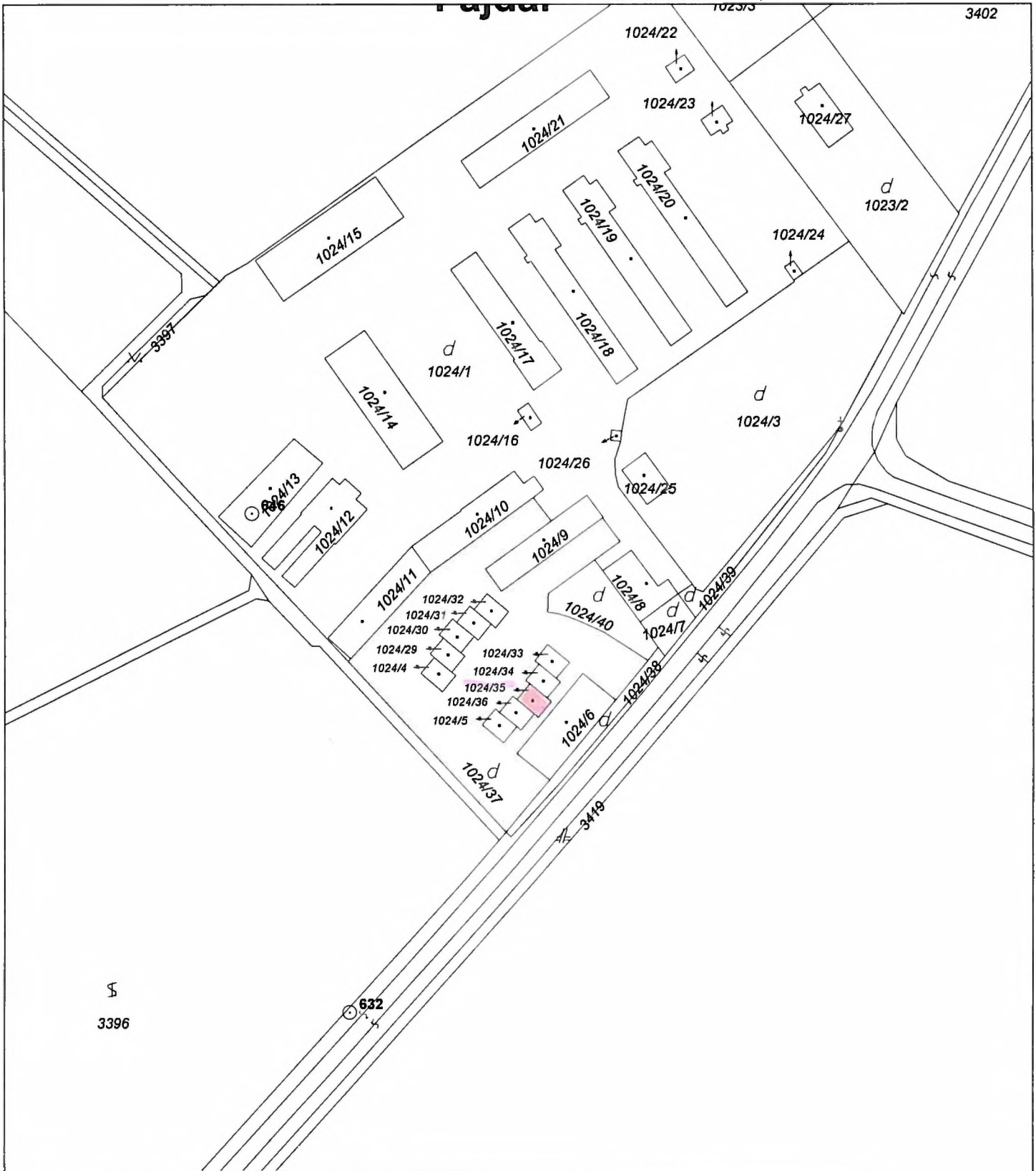
Bez zápisu.

Iné údaje:

Bez zápisu.

Poznámka:

Bez zápisu.



Názov organizácie	Okres Pezinok	Obec VIŠTUK	K.ú. Vištuk
	Číslo zák. K1 1963/2012	Mapový list PEZINOK 0-1/3	Mierka 1:2000
Správa katastra Pezinok	KÓPIA Z KATASTRÁLNEJ MAPY		
	na parcelu 1024/35		
Vyhotovil			
Dňa: 14.05.2012			
Meno: Tomáš Režnák			

§
3420

Režnák

Stredná odborná škola, Kysucká 14, Senec

V správe školy sa nachádzajú nehnuteľnosti evidované na LV č. 2949 pre katastrálne územie Senec vo vlastníckom podiele BSK 1/1 a to :

- budova školy **súpisné číslo 1692**, situovaná na pozemku parcelné číslo 3972/1;
- pozemky parcelné číslo 3977/2, 4080/8 a 4080/44.

Nehuteľný majetok je poistený, poistné je vo výške 2.015,- eur.

Účtovná hodnota nehnuteľného majetku v správe školy k 31.12.2015 je :

- stavieb 2.586.737,21 €
- pozemkov 64.000,00 €.

Prehľad zmlúv o nájme nebytového priestoru platných v roku 2015

<i>nájomca</i>	<i>predmet nájmu+výmiera v m2</i>	<i>doba nájmu od - do</i>	<i>ročná výška nájmu v €</i>
AVELER, s.r.o.	nebytové priestory, 20m2	1.1.2012 - neurčitá	190,61 €
JuMaDent, s.r.o.	nebytové priestory, 60,9 m2	1.2.2006 - neurčitá	1 415,31 €
K-STAV s.r.o.	nebytové priestory, 20m2	1.7.2007 - neurčitá	190,61 €
LACKO, s.r.o.	nebytové priestory, 40m2	1.4.2006 - neurčitá	381,22 €
Úrad práce Pezinok	nebyt.priest-kanc, 40 m2 nebyt.priest-sklad, 105 m2	1.7.2015 - neurčitá	3 955,20 €
ORANGE SLOVENSKO	časť strešnej plochy, 28,6m2	2012 - neurčitá	3 300,00 €
PROVIDENT FINANCIAL, s.r.o.	nebytové priestory, 20m2	1.9.2003 - neurčitá	190,61 €
SGH s.r.o.	nebytové priestory, 74m2	1.1.2008 - neurčitá	644,64 €
InLed s.r.o.	nebyt. priest.-sklad 57 m2	1.1.2015-neurčitá	2 394 €
Materské centrum	neb. pr. 82 m2	1.4.2015-neurčitá	3 444 €



SOŠ Kysucká, Senec

Úrad geodézie, kartografie a katastra Slovenskej republiky

VÝPIS Z KATASTRA NEHNUTEĽNOSTÍ

Okres: **Senec**
Obec: **SENEC**
Katastrálne územie: **Senec**

Vytvorené cez katastrálny portál

Dátum vyhotovenia **12.01.2016**
Čas vyhotovenia: **11:53:51**

VÝPIS Z LISTU VLASTNÍCTVA č. 2949

ČASŤ A: MAJETKOVÁ PODSTATA

PARCELY registra "C" evidované na katastrálnej mape

Parcelné číslo	Výmera v m ²	Druh pozemku	Spôsob využ. p.	Umiest. pozemku	Právny vzťah	Druh ch.n.
3972/ 1	8573	Zastavané plochy a nádvoria	16	1		
3977/ 2	880	Zastavané plochy a nádvoria	22	1		
4080/ 8	21529	Zastavané plochy a nádvoria	30	1		
4080/ 44	17	Zastavané plochy a nádvoria	99	1		
4080/167	36	Zastavané plochy a nádvoria	18	1		

Legenda:

Spôsob využívania pozemku:

99 - Pozemok využívaný podľa druhu pozemku

22 - Pozemok, na ktorom je postavená inžinierska stavba - cestná, miestna a účelová komunikácia, lesná cesta, poľná cesta, chodník, nekryté parkovisko a ich súčasť

30 - Pozemok, na ktorom je ihrisko, štadión, kúpalisko, športová dráha, autokemp, táborisko a iné

18 - Pozemok, na ktorom je dvor

16 - Pozemok, na ktorom je postavená nebytová budova označená súpisným číslom

Umiestnenie pozemku:

1 - Pozemok je umiestnený v zastavanom území obce

Stavby

Súpisné číslo	na parcele číslo	Druh stavby	Popis stavby	Druh ch.n.	Umiest. stavby
1692	3972/ 1	13	odborné učilište		1

Legenda:

Druh stavby:

13 - Budova ubytovacieho zariadenia

Kód umiestnenia stavby:

1 - Stavba postavaná na zemskom povrchu

ČASŤ B: VLASTNÍCI A INÉ OPRÁVNENÉ OSOBY

Por. číslo Priezvisko, meno (názov), rodné priezvisko, dátum narodenia, rodné číslo (IČO) a Spoluvlastnícky podiel miesto trvalého pobytu (sídlo) vlastníka

Účastník právneho vzťahu:

Vlastník

1 Bratislavský samosprávny kraj, Sabinovská 16, Bratislava, PSČ 820 05,
SR

1 / 1

IČO :

Titul nadobudnutia Zápis v zmysle zákona č.446/01 Z.z.

Titul nadobudnutia Zmena sídla.

ČASŤ C: ŤARCHY

Bez zápisu.

Iné údaje:

1 Rozhodnutie o oprave chyby v katastrálnom operáte č. X-11/2011/lf/roz. zo dňa 9.2.2011.

Poznámka:
Bez zápisu.



Organizácia Katastrálny úrad v Bratislave Správa katastra Senec	Okres Senec	Obec SENEC	Kat. územie Senec
	Číslo zákazky 4-1774/12	Mapový list č. PEZINOK 0-7/3	Mierka 1 : 2000 Kod 1
KÓPIA KATASTRÁLNEJ MAPY na parcelu: 4080/8			
Vyhotovil			
Dňa 18.05.2012	Meno Klára Tomanová		

Stredná odborná škola Gustáva Čejku, Bratislavská 44, Malinovo

V správe školy sa nachádzajú nehnuteľnosti evidované na :

- LV č. 1101 pre katastrálne územie Malinovo
 - o pozemky parcelné číslo 2/7 spoluvlastnícky podiel BSK je 2/3.
- LV č. 786 pre katastrálne územie Malinovo
 - o budovu školy súpisné číslo 53 situovanú na pozemku parcelné číslo 2/6;
 - o budovu školské internátu súpisné číslo 54 situovanú na pozemku parcelné číslo 2/7;
 - o garáže (7 ks) súpisné číslo 584 – 590 situované na pozemkoch parcelné číslo 15/6 až 15/12;
 - o pozemky parcelné číslo 15/1, 937/51 a 937/52 ako zastavané plochy;
 - o pozemky parcelné číslo 937/2 a 937/53 ako ornú pôdu.

Vlastnícky podiel nehnuteľností evidovaných na LV 786 je 1/1.

Nehnuteľnosti sú poistené, výška poistného je 472,- eur.

Účtovná hodnota nehnuteľného majetku v správe školy k 31.12.2015 je :

- stavieb 1.221.304,91 €
- pozemkov 287.210,68 €.

Prehľad zmlúv o nájme nebytového priestoru platných v roku 2015

<i>nájomca</i>	<i>predmet nájmu</i>	<i>doba nájmu</i>	<i>ročná výška nájmu v €</i>
Slovak Telecom, a. s.	nebytové priestory pre umiestnenie technolog. zariadenia	neurčitá	2 881,23 €
ORANGE Slovensko, a. s.	strešná plocha pre vysielač	neurčitá	3 319,39 €

budova školy – súpisné číslo 53



budova školského internátu – súpisné číslo 54



garáže



VÝPIS Z KATASTRA NEHNUTEĽNOSTÍ

Okres: **Senec**

Vytvorené cez katastrálny portál

Obec: **MALINOVO**Dátum vyhotovenia **12.12.2015**Katastrálne územie: **Malinovo**Čas vyhotovenia: **16:36:27**

VÝPIS Z LISTU VLASTNÍCTVA č. 1101

ČASŤ A: MAJETKOVÁ PODSTATA

PARCELY registra "C" evidované na katastrálnej mape

Parcelné číslo	Výmera v m ²	Druh pozemku	Spôsob využ. p.	Umiest. pozemku	Právny vzťah	Druh ch.n.
1	2359	Zastavané plochy a nádvoria	16	1		, 501
Právny vzťah k stavbe evidovanej na pozemku 1 je evidovaný na liste vlastníctva číslo 786.						
2/ 1	128245	Ostatné plochy	29	1		, 201
2/ 4	3032	Ostatné plochy	29	1		, 501
2/ 7	2373	Zastavané plochy a nádvoria	16	1		, 501
Právny vzťah k stavbe evidovanej na pozemku 2/ 7 je evidovaný na liste vlastníctva číslo 786.						
2/ 10	517	Zastavané plochy a nádvoria	16	1		, 201
Právny vzťah k stavbe evidovanej na pozemku 2/ 10 je evidovaný na liste vlastníctva číslo 786.						

Legenda:

Spôsob využívania pozemku:

29 - Pozemok, na ktorom je okrasná záhrada, uličná a sídlisková zeleň, park a iná funkčná zeleň a lesný pozemok na rekreačné a poľovnícke využívanie

16 - Pozemok, na ktorom je postavená nebytová budova označená súpisným číslom

Druh chránenej nehnuteľnosti:

201 - Nehnutelná kultúrna pamiatka (národná kultúrna pamiatka)

501 - Chránená vodohospodárska oblasť

Umiestnenie pozemku:

1 - Pozemok je umiestnený v zastavanom území obce

ČASŤ B: VLASTNÍCI A INÉ OPRÁVNENÉ OSOBY

Por. číslo Priezvisko, meno (názov), rodné priezvisko, dátum narodenia, rodné číslo (IČO) a Spoluvlastnícky podiel miesto trvalého pobytu (sídlo) vlastníka

Účastník právneho vzťahu:

Vlastník

1 Bratislavský samosprávny kraj, Sabinovská 16, Bratislava, PSČ 820 05, SR

2 / 3

IČO :

Titul nadobudnutia

Dohoda o urovnaní č. 1438/2002

Účastník právneho vzťahu:

Vlastník

2 Obec Malinovo

1 / 3

IČO :

Titul nadobudnutia

Dohoda o urovnaní č. 1438/2002

ČASŤ C: ŤARCHY

Bez zápisu.

Iné údaje:

1 GP č. 234-083/2003

1 Zmena sídla spoločnosti, podľa R-177/2014 zo dňa 18. 2. 2014

Poznámka:

Bez zápisu.

VÝPIS Z KATASTRA NEHNUTEĽNOSTÍ

Okres: Senec

Vytvorené cez katastrálny portál

Obec: MALINOVO

Dátum vyhotovenia 12.12.2015

Katastrálne územie: Malinovo

Čas vyhotovenia: 18:18:41

VÝPIS Z LISTU VLASTNÍCTVA č. 786

ČASŤ A: MAJETKOVÁ PODSTATA

PARCELY registra "C" evidované na katastrálnej mape

Parcelné číslo	Výmera v m ²	Druh pozemku	Spôsob využ. p.	Umiest. pozemku	Právny vzťah	Druh ch.n.
2/ 6	820	Zastavané plochy a nádvoria	16	1		, 501
15/ 1	583	Zastavané plochy a nádvoria	18	1		, 501
15/ 6	18	Zastavané plochy a nádvoria	16	1		, 501
15/ 7	17	Zastavané plochy a nádvoria	16	1		, 501
15/ 8	18	Zastavané plochy a nádvoria	16	1		, 501
15/ 9	17	Zastavané plochy a nádvoria	16	1		, 501
15/ 10	18	Zastavané plochy a nádvoria	16	1		, 501
15/ 11	18	Zastavané plochy a nádvoria	16	1		, 501
15/ 12	19	Zastavané plochy a nádvoria	16	1		, 501
17/ 8	38	Ostatné plochy	34	1		, 501
219/ 2	1589	Zastavané plochy a nádvoria	18	1	5	, 501
937/ 2	5359	Orná pôda	1	2		, 501
937/ 51	410	Zastavané plochy a nádvoria	22	2		, 501
937/ 52	123	Zastavané plochy a nádvoria	18	2		, 501
937/ 53	2131	Orná pôda	1	2		, 501

Legenda:

Spôsob využívania pozemku:

22 - Pozemok, na ktorom je postavená inžinierska stavba - cestná, miestna a účelová komunikácia, lesná cesta, poľná cesta, chodník, nekryté parkovisko a ich súčasti

1 - Pozemok využívaný pre rastlinnú výrobu, na ktorom sa pestujú obilniny, okopaniny, krmoviny, technické plodiny, zelenina a iné poľnohospodárske plodiny alebo pozemok dočasne nevyužívaný pre rastlinnú výrobu

18 - Pozemok, na ktorom je dvor

16 - Pozemok, na ktorom je postavená nebytová budova označená súpisným číslom

34 - Pozemok, na ktorom je manipulačná a skladová plocha, objekt a stavba slúžiaca lesnému hospodárstvu

Druh chránenej nehnuteľnosti:

501 - Chránená vodohospodárska oblasť

Umiestnenie pozemku:

2 - Pozemok je umiestnený mimo zastavaného územia obce

1 - Pozemok je umiestnený v zastavanom území obce

Právny vzťah:

5 - Vlastník pozemku nie je vlastníkom stavby postavenej na tomto pozemku (pozemkoch)

Stavby

Súpisné číslo	na parcele číslo	Druh stavby	Popis stavby	Druh ch.n.	Umiest. stavby
53	2/ 6	11	školský objekt		1
54	2/ 7	11	internát ZŠŠZ		1
Právny vzťah k parcele na ktorej leží stavba 54 je evidovaný na liste vlastníctva číslo 1101.					
118	1	11	kaštieľ		1

Stavby

Súpisné číslo na parcele číslo Druh stavby Popis stavby

Druh ch.n. Umiest. stavby

Právny vzťah k parcele na ktorej leží stavba 118 je evidovaný na liste vlastníctva číslo 1101.

120	2/ 10	11 školský objekt-ZSŠZ	1
-----	-------	------------------------	---

Právny vzťah k parcele na ktorej leží stavba 120 je evidovaný na liste vlastníctva číslo 1101.

584	15/ 6	20 garáž	1
585	15/ 7	20 garáž	1
586	15/ 8	20 garáž	1
587	15/ 9	20 garáž	1
588	15/ 10	20 garáž	1
589	15/ 11	20 garáž	1
590	15/ 12	20 garáž	1

Legenda:

Druh stavby:

20 - Iná budova

11 - Budova pre školstvo, na vzdelávanie a výskum

Kód umiestnenia stavby:

1 - Stavba postavaná na zemskom povrchu

ČASŤ B: VLASTNÍCI A INÉ OPRÁVNENÉ OSOBY

Por. číslo Priezvisko, meno (názov), rodné priezvisko, dátum narodenia, rodné číslo (IČO) a Spoluvlastnícky podiel miesta trvalého pobytu (sídlo) vlastníka

Účastník právneho vzťahu:

Vlastník

1 Bratislavský samosprávny kraj, Sabinovská 16, Bratislava, PSČ 820 05,
SR

1 / 1

IČO :

Titul nadobudnutia	Listina o určení súp.čísła č.215/2000,č.216/2000.
Titul nadobudnutia	Delimitačný protokol o odovzd. a prevz. nehnut. majetku
Titul nadobudnutia	Rozh.škol.vyvl. 1979 Sv. z 26.6.1979 - 66/80
Titul nadobudnutia	Dohoda o urovaní č.2 - 35/03
Titul nadobudnutia	Delimitačný protokol v zmysle zák.č.446/01 Z.z. o majetku VUC
Titul nadobudnutia	Listina o určení súp. čísla č. 768/02 - 57/03
Titul nadobudnutia	Listina o určení súp. čísla č. 187/02 - 36/03
Titul nadobudnutia	Rozhodnutie o určení súp. čísla č.j. 202/03
Titul nadobudnutia	Rozhodnutie o určení súp. čísla č.j. 203/03
Titul nadobudnutia	Rozhodnutie podľa X-210/08 zo dňa 11. 11. 2009

ČASŤ C: ŤARCHY

Por.č.:

- 1 Vecné bremeno v zmysle §23 odst.5 zákona 182/98 Zb. - právo užívania pozemku p.č. 219/10, 219/2 vlastníckmi bytov a nebytových priestorov vedených na LV č. 796 a 797
- 1 Právo prechodu cez parc.č. 15/1 v prospech vlastníka parc.č. 15/3,4 podľa dohody o urovaní č.2 zo dňa 16.12.2002
- 1 Vecné bremeno - podľa § 22 a nasl. Zákona č. 79/1957 Zb. o výrobe, rozvoje a spotrebe elektriny (elektrizačný zákon) v spojení s § 96 ods. 4 zákona č. 251/2012 Z. z. o energetike a o zmene a doplnení niektorých zákonov v prospech spoločnosti Západoslvenská distribučná, a. s., IČO: 36361518, Bratislava, podľa geometrického plánu č. 155-31/2015 č. o. 1987/2015 zo dňa 29. 10. 2015 (ZPMZ č. 1855) na pozemku registra 'C' par. č. 937/2 týkajúce sa elektroenergetického zariadenia: 1x22kV VN linka č. 414 na trase Rz Podunajské Biskupice - ZHZ Ivanka pri Dunaji, podľa Z-6443/2015 zo dňa 30. 10. 2015.

Iné údaje:

Hranica zast.úz.

GP č.58/2000

GP č. 234/9/03

- 1 GP č. 32100965 - 35/95
- Bytovka s.č. 399 na p.č. 219/10 - LV č. 796 - 3/98
- 1 Gp č. 58/2000 - 66/00
- 1 Kašiel' - národná kultúrna pamiatka
- 1 GP č. 6/2003 zo dňa 21.3.2003
- 1 GP č. 10/05 zo dňa 7.6.2005, GP č. 12/05 zo dňa 4.4.2005
- 1 Gp č. 8/2006 zo dňa 21.6.2006 podľa V-4082/07 zo dňa 14.7.2008
- 1 GP č. 111/07 zo dňa 16. 10. 2007, podľa V-5718/08 zo dňa 1. 12. 2009
- 1 Zmena sídla spoločnosti, podľa R-177/2014 zo dňa 18. 2. 2014

Poznámka:
Bez zápisu.



Organizácia Katastrálny úrad v Bratislave Správa katastra Senec	Okres Senec	Obec MALINOVO	Kat. územie Malinovo
	Číslo zákazky 5-840/2012	Mapový list č. ZS XVIII 22 ai, 23 ae	Mierka 1 : 2880 Kód 3
KÓPIA KATASTRÁLNEJ MAPY na parcelu: 2/1			
Vyhotovil			
Dňa 19.03.2012	Meno Kurčinová H.	dpis	

Spojená škola, SNP č. 30, Ivanka pri Dunaji

V správe školy sa nachádzajú 4 areály :

- areál Ivanka pri Dunaji – časť Ivanka pri Dunaji

Nehnutelnosti sú evidované na LV č. 689 a 2681 pre katastrálne územie Farná :

- budova školy a internátu **súpisné číslo 1074** situovaná na pozemku parcelné číslo 315/8;
- budova (šatne) **súpisné číslo 1810** situovaná na pozemku parcelné číslo 315/11;
- budova (spoločenský objekt) **súpisné číslo 1811** situovaná na pozemku parcelné číslo 315/10;
- budova (školský bufet) **súpisné číslo 1803** situovaná na pozemku parcelné číslo 315/12;
- spojovacie chodby – **súpisné číslo 1804, 1805** situované na pozemku parcelné číslo 315/9 a 315/15;
- budova odborných učební **súpisné číslo 1806** situovaná na pozemku parcelné číslo 315/4;
- budova **súpisné číslo 1807** (dielne, učebne, kotolňa) situovaná na pozemku parcelné číslo 315/13;
- budova **súpisné číslo 1808** (odborné učebne) situovaná na pozemku parcelné číslo 315/7;
- budova **súpisné číslo 1809** (odborné učebne, sklady, garáže) situovaná na pozemku parcelné číslo 315/6;
- pozemky parcelné číslo 315/2, 316, 317/1 a 317/4 tvoriace dvor školy.

Nehnutelnosti sú vo vlastníckom podiele BSK 1/1.

- areál Ivanka pri Dunaji – časť Zálesie

Nehnutelnosti sú evidované na LV č. 2822 pre katastrálne územie Ivanka pri Dunaji :

- dvojbytovka **súpisné číslo 952** situovaná na pozemku parcelné číslo 914/21;
- odborné učebné **súpisné číslo 1860, 1861, 1862, 1863** situované na pozemkoch parcelné číslo 914/6, 914/7, 914/8, 914/9;
- budova – prevádzkový a mechanizačný prístrešok **súpisné číslo 1864 a 1865** situované na pozemku parcelné číslo 914/10 a 914/11;
- náhradný elektrický zdroj – **súpisné číslo 1866** situovaný na pozemku parcelné číslo 914/12;
- budova – sociálno-prevádzkový objekt **súpisné číslo 1967** situovaná na pozemku parcelné číslo 914/13;
- údržbárske dielne **súpisné číslo 1868** situované na pozemku parcelné číslo 914/14;
- sklad podstielky – **súpisné číslo 1869** situovaný na pozemku parcelné číslo 914/15;
- sklad – **súpisné číslo 1870** situovaný na pozemku parcelné číslo 914/16;
- vodný zdroj – **súpisné číslo 1871** situovaný na pozemku parcelné číslo 914/19;
- pozemky parcelné číslo 914/2 a 914/20 tvoriace dvor školy.

Vlastnícky podiel BSK je 1/1.

- areál Bernolákovo (bývalá Stredná poľnohospodárska a priemyselná škola)

Nehnutelnosti sú evidované na LV č. 4169 pre katastrálne územie Bernolákovo

- budova školy **súpisné číslo 1394** situovaná na pozemku parcelné číslo 4777/388;
- byt školníka **súpisné číslo 1684** situovaný na pozemku parcelné číslo 4777/389;

- budova školského internátu **súpisné číslo 1685** situovaná na pozemku parcelné číslo 4777/386;
 - sklad **súpisné číslo 2682** situovaný na pozemku parcelné číslo 4777/399;
 - vodáreň – **súpisné číslo 2683** situovaná na pozemku parcelné číslo 4777/398;
 - čerpacia stanica – **súpisné číslo 2684** situovaná na pozemku parcelné číslo 4777/397;
 - garáže (4 ks) **súpisné čísla 2685-2688** situované na pozemkoch parcelné čísla 4777/396 – 4777/393;
 - poľnohospodárska hala – **súpisné číslo 2689** situovaná na pozemku parcelné číslo 4777/392;
 - budova školských dielní – **súpisné číslo 2690** situovaná na pozemku parcelné číslo 4777/391;
 - odborný pavilón **súpisné číslo 2691** situovaný na pozemku parcelné číslo 4777/390;
 - budova školskej jedálne **súpisné číslo 2692** – situovaná na pozemku parcelné číslo 4777/387;
 - pozemky parcelné číslo 4777/1, 4777/3 a 4777/400 ako zastavané plochy a nádvoria o výmere 43956 m²;
 - pozemky parcelné číslo 4777/2 a 4777/4 ako záhrady o výmere 23132 m²;
 - pozemok parcelné číslo 4777/5 ako vinica o výmere 4844 m².
- Vlastnícky podiel BSK je 1/1.

- areál vo Veľkom Blahove (nehnutelnosti sú evidované na evidenčnom liste č. 6). Nehnutelnosti v tomto areáli nie sú vo vlastníctve BSK.

- technicko – administratívna budova (bez súpisného čísla);
- rybníky;
- altánok;
- sadky.

BSK podpísalo so Slovenským pozemkovým fondom Nájomnú zmluvu č. 00680/2014-PNZ-P40186/14.00 na pozemky pod rybníkmi vo Veľkom Blahove v celkovej výmere 27,3648 ha.

Nehnutelnosti nie sú poistené.

Účtovná hodnota nehnuteľného majetku v správe školy k 31.12.2015 je :

- stavieb 3.979.247,17 € 3.799.431,78 €
- pozemkov 21.415,56 €

Prehľad zmlúv o nájme nebytového priestoru platných v roku 2015

nájomca	predmet nájmu+výmera v m ²	doba nájmu od - do	ročná výška nájmu v €
Coca-Cola HBC Slovensko, s.r.o.	Chodba školy - plocha pod automat 2 m ²	01.01.2011 - neurčito	201,60 €
Obec Bernolákovo	Učebne 119 m ²	01.09.2011 - neurčito	1 523,20 €
FLEX-I s.r.o.	Kancelária 48 m ² + hala 310 m ²	01.11.2010 - neurčito	7 920,00 €
FLEX-I s.r.o.	Vonkajšie pomocné priestory 100 m ²	01.11.2010 - neurčito	1 440,00 €
Castília s.r.o.	Sklad 15 m ²	01.02.2006 - neurčito	648,00 €
CHLADKLIMA MB s.r.o.	Garáž-31,63 m ²	01.07.2012 - neurčito	455,47 €

R&J s.r.o.	Izba č. 208 - 49,70 m2	11.11.2013 - neurčito	1 057,78 €
DANAX s.r.o.	UNI bunka 21 m2 + plocha dvora 356 m2	01.10.2006 - neurčito	3 470,40 €
Obec Bernolákovo	Učebne, šatňa, chodba 306 m2	01.09.2012 - neurčito	3.519,00 €
Patrik Labaj- NALA s.r.o.	Sklad 27 m2	01.02.2006 - neurčito	965,52 €
DAVE spol. s r.o.	Pozemok 8 m2	30.11.2004 - neurčito	232,36 €
Roman Papay	Budova 6 m2 + plocha dvora 300 m2	01.07.2010 - neurčito	3 255,84 €
Helena Kakašová	Bufet + chodba 16,90 m2	01.09.2005 - neurčito	511,25 €
Peter Kelemen	Autocvičisko 2.500 m2	01.07.2010 - neurčito	500,00 €
Štefan Hybský MADISON	Autocvičisko 2.500 m2	01.07.2010 - neurčito	500,00 €
Radovan Hanic - AUTOŠKOLA	Autocvičisko 2.500 m2	01.07.2010 - neurčito	500,00 €
Patrik Barkol	Autocvičisko 2.500 m2	01.07.2010 - neurčito	500,02 €
SCHULO, s.r.o.	Autocvičisko 2.500 m2	01.03.2014 - neurčito	238,992
Ing. Mária Bothová	Telocvičňa 288,80 m2	01.09.2014 - neurčito	10,- €/hod.
OZ Mažoretky Royal	Telocvičňa 288,80 m2	01.09.2014 - neurčito	7,50 €/hod.
STOPRO SLOVAKIA spol.s.r.o.	Pozemok 12 m2	01.07.2014 - neurčito	490,00 €
Elena Achbergerová	Telocvičňa 282,00 m2	24.11.2014 - neurčito	10,00 €/hod.
Adam Chudý	Telocvičňa 282,00 m2	24.03.2015 - neurčito	10,00 €/hod.
STAVARTIKEL, spol. s r.o.	Kancelária 42 m2 + haly 248 m2 + betónová plocha 241 m2	25.03.2015 - neurčito	3.698,40 €
WUTAI Slovakia	Telocvičňa 282,00 m2	25.03.2015 - neurčito	12,00 €/hod.
WRIGLEY Slovakia, s.r.o.	Chodba školy - plocha pod automat 2 m2	31.03.2015 - neurčito	1 152,00 €
DANAX s.r.o.-dodatok k zmluve	UNI bunka 21 m2 + plocha dvora 431 m2	13.04.2015 - neurčito	4631,04
OLSTAV TM s.r.o.	Hala 160,65 m2	20.04.2015 - neurčito	2313,36
Obec Bernolákovo	Učebne č. 200 a 201 - 127 m2	17.09.2015 - neurčito	1.100,00 €
<i>nájomca</i>	<i>predmet nájmu+výmera v m2</i>	<i>doba nájmu od - do</i>	<i>ročná výška nájmu v €</i>
Coca-Cola HBC Slovensko, s.r.o.	Chodba školy - plocha pod automat 2 m2	01.01.2011 - neurčito	168,00 €
IVAFLORA s.r.o.	Kancelária 12 m2+prevádzková hala 227 m2	01.06.2011 - 31.03.2014	3.444,00 €
Obec Bernolákovo	Učebne 119 m2	01.09.2011 - neurčito	1 523,20 €

FLEX-I s.r.o.	Kancelária 48 m2 + hala 310 m2	01.11.2010 - neurčito	6 600,00 €
FLEX-I s.r.o.	Vonkajšie pomocné priestory 100 m2	01.11.2010 - neurčito	1 200,00 €
Castilia s.r.o.	Sklad 15 m2	01.02.2006 - neurčito	540,00 €
CHLADKLIMA MB s.r.o.	Garáž-31,63 m2	01.07.2012 - neurčito	379,56 €
MIDO STAVEBNINY s.r.o.	Kancelária 42 m2 + haly 248 m2 + voľná plocha 60 m2	01.11.2012 - 30.09.2014	3.451,20 €
R&J s.r.o.	Izba č. 208 - 49,70 m2	11.11.2013 - neurčito	881,48 €
R.O. s.r.o.	Dielňa 172 m2	01.12.2013 - neurčito	2.476,80 €
DANAX s.r.o.	UNI bunka 21 m2 + plocha dvora 356 m2	01.10.2006 - neurčito	2 892,00 €
Obec Bernolákovo	Učebne, šatňa, chodba 306 m2	01.09.2012 - neurčito	3.519,00 €
Patrik Labaj- NALA s.r.o.	Sklad 27 m2	01.02.2006 - neurčito	965,52 €
DAVE spol. s r.o.	Pozemok 8 m2	30.11.2004 - neurčito	232,36 €
Roman Papay	Budova 6 m2 + plocha dvora 300 m2	01.07.2010 - neurčito	2 713,20 €
Helena Kakašová	Bufet + chodba 16,90 m2	01.09.2005 - neurčito	426,04 €
Peter Kelemen	Autocvičisko 2.500 m2	01.07.2010 - neurčito	500,00 €
Štefan Hybský MADISON	Autocvičisko 2.500 m2	01.07.2010 - neurčito	500,00 €
Radovan Hanic - AUTOŠKOLA	Autocvičisko 2.500 m2	01.07.2010 - neurčito	500,00 €
Patrik Barkol	Autocvičisko 2.500 m2	01.07.2010 - neurčito	416,68 €
SCHULO, s.r.o.	Autocvičisko 2.500 m2	01.03.2014 - neurčito	199,16
Ing. Mária Bothová	Telocvičňa 288,80 m2	01.09.2014 - neurčito	10,- €/hod.
OZ Mažoretky Royal	Telocvičňa 288,80 m2	01.09.2014 - neurčito	7,50 €/hod.
STOPRO SLOVAKIA spol.s.r.o.	Pozemok 12 m2	01.07.2014 - neurčito	490,00 €
VZ a O, spol. s r.o.	Hala 160,65 m2	01.08.2014 - neurčito	1927,8
WRIGLEY Slovakia, s.r.o.	Chodba školy - plocha pod automat 2 m2	01.11.2014 - 31.12.2014	960,00 €

areál Ivanka pri Dunaji – časť Ivanka pri Dunaji

budova školy – súpisné číslo 1074



budova telocvične – súpisné číslo 1074



budova kuchyne a jedálne – súpisné číslo 1074



budova školského internátu – súpisné číslo 1074



(Spoločenská miestnosť)



budova – školský bufet – súpisné číslo 1803



spoiovacia chodba – súpisné číslo 1804



odborná učebňa – súpisné číslo 1806



dielne a učebne – súpisné číslo 1807



kotolňa – súpisné číslo 1807



odborná učebňa – súpisné číslo 1808



odborná učebňa – súpisné číslo 1809



spoločenská miestnosť – súpisné číslo 1811



areál Ivanka pri Dunaji – časť Zálesie

dvoibytovka – súpisné číslo 952



vodný zdroj – súpisné číslo 1871



sklad – súpisné číslo 1870



sklad podstielky – súpisné číslo 1869



údržbárske dielne – súpisné číslo 1868



sociálno-prevádzkový objekt – súpisné číslo 1867



náhradný elektrický zdroj – súpisné číslo 1866



prevádzkový a mechanizačný prístrešok – súpisné číslo 1864 a 1865



odborná učebňa – súpisné číslo 1863



odborná učebňa – súpisné číslo 1862



odborná učebňa – súpisné číslo 1861



odborná učebňa – súpisné číslo 1860



areál Bernolákovo

budova školy – hlavný vstup – súpisné číslo 1394



budova telocvične – súpisné číslo 1394



byt školníka – súpisné číslo 1684



budova školského internátu – súpisné číslo 1685



sklad – súpisné číslo 2682



vodáreň – súpisné číslo 2683



čerpacia stanica – súpisné číslo 2684



garáže – súpisné číslo 2685 – 2688



poľnohospodárska hala – súpisné číslo 2689





školské dielne – súpisné číslo 2690



odborný pavilón – súpisné číslo 2691

budova školskej jedálne – súpisné číslo 2692



areál Veľké Blahovo
technicko-administratívna budova



altánok



sadky



rybník



VÝPIS Z KATASTRA NEHNUTEĽNOSTÍ

Okres: Senec

Vytvorené cez katastrálny portál

Obec: BERNOLÁKOVO

Dátum vyhotovenia 12.01.2016

Katastrálne územie: Bernolákovo

Čas vyhotovenia: 11:55:50

VÝPIS Z LISTU VLASTNÍCTVA č. 4169

ČASŤ A: MAJETKOVÁ PODSTATA

PARCELY registra "C" evidované na katastrálnej mape

Parcelné číslo	Výmera v m ²	Druh pozemku	Spôsob využ. p.	Umiest. pozemku	Právny vzťah	Druh ch.n.
4777/ 1	43244	Zastavané plochy a nádvoria	18	1		
4777/ 2	12841	Záhrady	4	1		
4777/ 3	512	Zastavané plochy a nádvoria	22	1		
4777/ 4	8482	Záhrady	4	1		
4777/ 5	4844	Vínice	3	1		
4777/386	1045	Zastavané plochy a nádvoria	16	1		
4777/387	588	Zastavané plochy a nádvoria	16	1		
4777/388	2739	Zastavané plochy a nádvoria	16	1		
4777/389	125	Zastavané plochy a nádvoria	15	1		
4777/390	530	Zastavané plochy a nádvoria	16	1		
4777/391	2923	Zastavané plochy a nádvoria	16	1		
4777/392	604	Zastavané plochy a nádvoria	16	1		
4777/393	18	Zastavané plochy a nádvoria	16	1		
4777/394	18	Zastavané plochy a nádvoria	16	1		
4777/395	18	Zastavané plochy a nádvoria	16	1		
4777/396	18	Zastavané plochy a nádvoria	16	1		
4777/397	19	Zastavané plochy a nádvoria	16	1		
4777/398	8	Zastavané plochy a nádvoria	16	1		
4777/399	246	Zastavané plochy a nádvoria	16	1		
4777/400	200	Zastavané plochy a nádvoria	18	1		
4777/544	1809	Ostatné plochy	34	1		

Legenda:

Spôsob využívania pozemku:

15 - Pozemok, na ktorom je postavená bytová budova označená súpisným číslom

22 - Pozemok, na ktorom je postavená inžinierska stavba - cestná, miestna a účelová komunikácia, lesná cesta, poľná cesta, chodník, nekryté parkovisko a ich súčasť

3 - Pozemok, na ktorom sa pestuje vinič alebo pozemok vhodný na pestovanie viniča, na ktorom bol vinič dočasne odstránený

4 - Pozemok prevažne v zastavanom území obce alebo v záhradkárskej osade, na ktorom sa pestuje zelenina, ovocie, okrasná nízka a vysoká zeleň a iné poľnohospodárske plodiny

18 - Pozemok, na ktorom je dvor

16 - Pozemok, na ktorom je postavená nebytová budova označená súpisným číslom

34 - Pozemok, na ktorom je manipulačná a skladová plocha, objekt a stavba slúžiaca lesnému hospodárstvu

Umiestnenie pozemku:

1 - Pozemok je umiestnený v zastavanom území obce

Stavby

Súpisné číslo	na parcele číslo	Druh stavby	Popis stavby	Druh ch.n.	Umiest. stavby
1394	4777/388	11	budova školy		1
1684	4777/389	9	byť školníka		1
1685	4777/386	11	domov mládeže		1
2682	4777/399	20	sklad		1
2683	4777/398	18	vodáreň		1
2684	4777/397	20	čerpacia stanica		1
2685	4777/396	7	garáž IV		1
2686	4777/395	7	garáž III		1
2687	4777/394	7	garáž II		1
2688	4777/393	7	garáž I		1
2689	4777/392	2	poľnohosp.hala		1
2690	4777/391	11	školské dielne		1
2691	4777/390	11	odborný pavilón		1
2692	4777/387	11	školská jedáleň		1

Legenda:

Druh stavby:

7 - Samostatne stojaca garáž

20 - Iná budova

18 - Budova technickej vybavenosti sídla (vymenníková stanica, budova na rozvod energií, čerpacia a prečerpávacia stanica, úpravňa vody, transformačná stanica a rozvodňa, budova vodojemu alebo čistiareň odpadových vôd a iné)

2 - Poľnohospodárska budova

9 - Bytový dom

11 - Budova pre školstvo, na vzdelávanie a výskum

Kód umiestnenia stavby:

1 - Stavba postavaná na zemskom povrchu

ČASŤ B: VLASTNÍCI A INÉ OPRÁVNENÉ OSOBY

Por. číslo Priezvisko, meno (názov), rodné priezvisko, dátum narodenia, rodné číslo (IČO) a Spoluvlastnícky podiel miesto trvalého pobytu (sídlo) vlastníka

Účastník právneho vzťahu:

Vlastník

1 Bratislavský samosprávny kraj, Sabinovská 16, Bratislava, PSČ 820 05,
SR

1 / 1

IČO :

Titul nadobudnutia

Delimitačný protokol v zmysle zákona č. 446/2001

Titul nadobudnutia

zmena sídla R-235/06

ČASŤ C: ŤARCHY

Bez zápisu.

Iné údaje:

zvyšok pôv.p.č.4777/1-234m2 je neidentický

1 GP č. 72/2011, číslo overenia 1260/2011 zo dňa 8.9.2011,Z-4808/11-pvz 982/11

1 Rozhodnutie Obvodného pozemkového úradu č. j. 2011/668-Gal. zo dňa 30.09.2011, o zmene druhu pozemku, Z-4808/11-pvz 982/11

Poznámka:

Bez zápisu.



Organizácia Katastrálny úrad v Bratislave Správa katastra Senec	Okres Senec Číslo zákazky	Obec BERNOLÁKOVO Mapový list č. PEZINOK 3-7/3	Kat. územie Bernolákovo Mierka 1 : 2000 Kód 1
KÓPIA KATASTRÁLNEJ MAPY na parcelu:			
Vyhotovil			
Dňa 18.05.2012	Meno Pavol Hoffer		
odpis 			

VÝPIS Z KATASTRA NEHNUTEĽNOSTÍ

Okres: Senec

Vytvorené cez katastrálny portál

Obec: IVANKA PRI DUNAJI

Dátum vyhotovenia 18.01.2016

Katastrálne územie: Ivanka pri Dunaji

Čas vyhotovenia: 21:20:47

VÝPIS Z LISTU VLASTNÍCTVA č. 2822

ČASŤ A: MAJETKOVÁ PODSTATA

PARCELY registra "C" evidované na katastrálnej mape

Parcelné číslo	Výmera v m ²	Druh pozemku	Spôsob využ. p.	Umiest. pozemku	Právny vzťah	Druh ch.n.
914/ 2	35272	Zastavané plochy a nádvoria	18	2		
914/ 6	603	Zastavané plochy a nádvoria	16	2		
914/ 7	602	Zastavané plochy a nádvoria	16	2		
914/ 8	831	Zastavané plochy a nádvoria	16	2		
914/ 9	833	Zastavané plochy a nádvoria	16	2		
914/ 10	346	Zastavané plochy a nádvoria	16	2		
914/ 11	198	Zastavané plochy a nádvoria	16	2		
914/ 12	71	Zastavané plochy a nádvoria	16	2		
914/ 13	598	Zastavané plochy a nádvoria	16	2		
914/ 14	173	Zastavané plochy a nádvoria	16	2		
914/ 15	396	Zastavané plochy a nádvoria	16	2		
914/ 16	22	Zastavané plochy a nádvoria	16	2		
914/ 19	25	Zastavané plochy a nádvoria	16	2		
914/ 20	3411	Zastavané plochy a nádvoria	25	2		
914/ 21	154	Zastavané plochy a nádvoria	15	2		

Legenda:

Spôsob využívania pozemku:

15 - Pozemok, na ktorom je postavená bytová budova označená súpisným číslom

18 - Pozemok, na ktorom je dvor

16 - Pozemok, na ktorom je postavená nebytová budova označená súpisným číslom

25 - Pozemok, na ktorom je postavená ostatná inžinierska stavba a jej súčasť

Umiestnenie pozemku:

2 - Pozemok je umiestnený mimo zastavaného územia obce

Stavby

Súpisné číslo	na parcele číslo	Druh stavby	Popis stavby	Druh ch.n.	Umiest. stavby
952	914/ 21	9	Dvojbýtovka		1
1860	914/ 6	11	Odborná učebňa		1
1861	914/ 7	11	Odborná učebňa		1
1862	914/ 8	11	Odborná učebňa		1
1863	914/ 9	11	Odborná učebňa		1
1864	914/ 10	20	Prevádzk. prístrešok		1
1865	914/ 11	11	mechaniz. prístreš.		1
1866	914/ 12	20	Náhradný el. zdroj		1
1867	914/ 13	20	soc.-prev. objekt		1

Stavby

Súpisné číslo	na parcele číslo	Druh stavby	Popis stavby	Druh ch.n.	Umiest. stavby
1868	914/ 14	20	údržbárske dielne		1
1869	914/ 15	20	Sklad podstielky		1
1870	914/ 16	20	Sklad		1
1871	914/ 19	20	Vodný zdroj		1

Legenda:

Druh stavby:

20 - Iná budova

9 - Bytový dom

11 - Budova pre školstvo, na vzdelávanie a výskum

Kód umiestnenia stavby:

1 - Stavba postavaná na zemskom povrchu

ČASŤ B: VLASTNÍCI A INÉ OPRÁVNENÉ OSOBY

Por. číslo Priezvisko, meno (názov), rodné priezvisko, dátum narodenia, rodné číslo (IČO) a Spoluvlastnícky podiel miesta trvalého pobytu (sídlo) vlastníka

Účastník právneho vzťahu:

Vlastník

1 Bratislavský samosprávny kraj, Sabinovská 16, Bratislava, SR

1 / 1

IČO :

Titul nadobudnutia

Delimitačný protokol v zmysle zák. č. 416/2001 Z.z.

ČASŤ C: ŤARCHY

Por.č.:

Vecné bremeno na p.č.914/2 podľa §22 a nasl.zák.č.79/1957 Zb. o výrobe ,rozvoje a spotrebe elektriny(elektrizačný zákon) v spojení s §96 ods.4 zák.č.251/2012 Z.z. o energetike,právo energetického zariadenia v prospech Západoslovenskej distribučnej ,a.s.,Bratislava(IČO:36361518) v rozsahu podľa GP č.155-23/2015.-Z-6514/15-1161/15

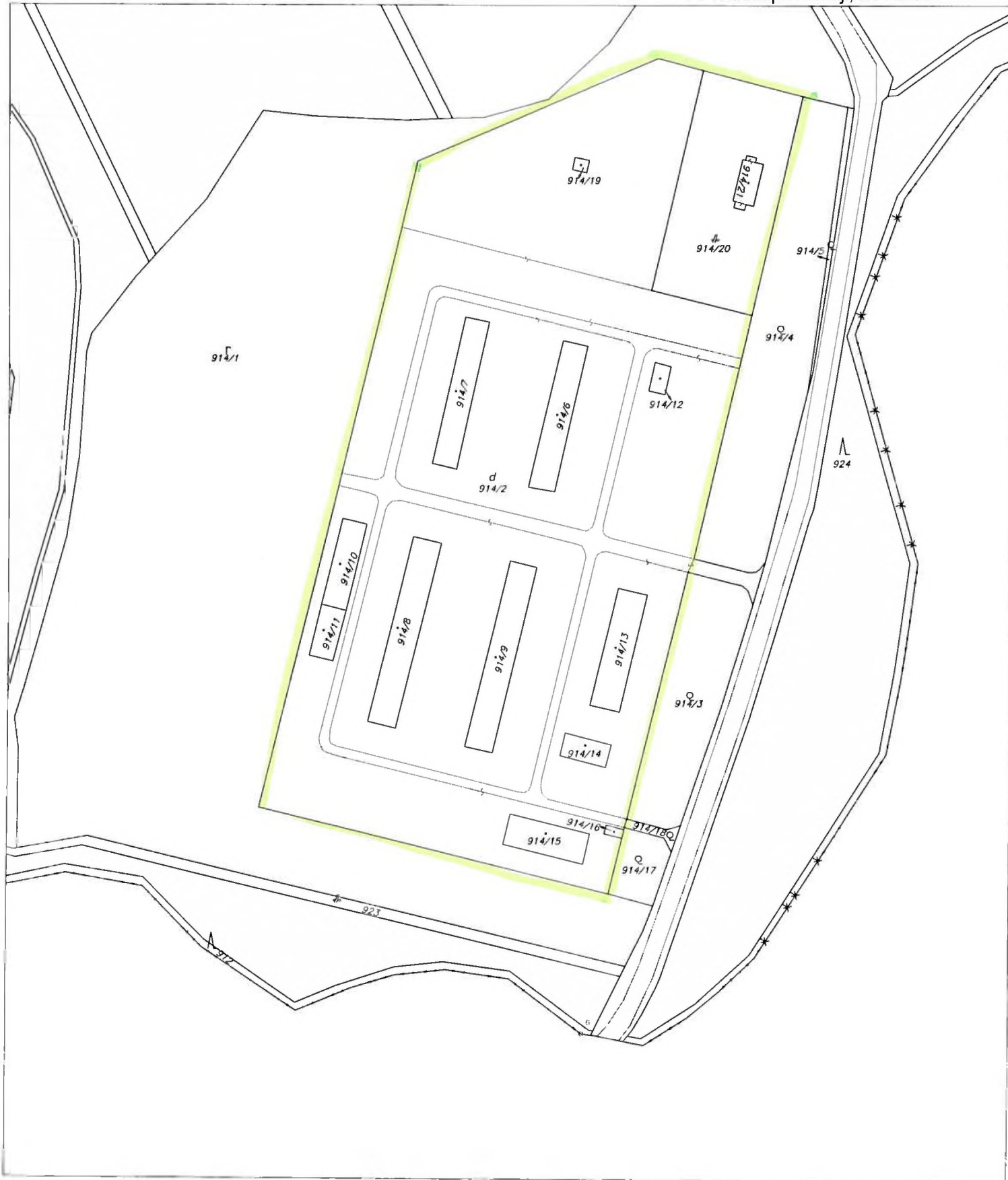
Iné údaje:

GP 155-23/2015,č.o.2065/2015,ZPMZ č.E 1775- Z-6514/15-1161/15

1 GP č.41/2000

Poznámka:

Bez zápisu.



Organizácia Katastrálny úrad v Bratislave Správa katastra Senec	Okres Senec	Obec IVANKA PRI DUNAJI	Kat. územie Ivanka pri Dunaji
	Číslo zakazky 5-1657/2012	Mapový list č. PEZINOK 4-9/2, 4-9/1	Mierka 1 : 2000 Kód 3
	KÓPIA KATASTRÁLNEJ MAPY na parcelu:		
Vyhotočil			
Dňa 18.05.2012	Meno Kurčinová H.		
		podpis	

ŠS Ivánka pri Dunaji
Úrad geodézie, kartografie a katastra Slovenskej republiky
VÝPIS Z KATASTRA NEHNUTEĽNOSTÍ

Okres: **Senec**

Vytvorené cez katastrálny portál

Obec: **IVANKA PRI DUNAJI**

Dátum vyhotovenia **18.01.2016**

Katastrálne územie: **Farná**

Čas vyhotovenia: **21:17:08**

VÝPIS Z LISTU VLASTNÍCTVA č. 689

ČASŤ A: MAJETKOVÁ PODSTATA

PARCELY registra "C" evidované na katastrálnej mape

Parcelné číslo	Výmera v m ²	Druh pozemku	Spôsob využ. p.	Umiest. pozemku	Právny vzťah	Druh ch.n.
315/ 2	20133	Zastavané plochy a nádvoria	18	1		
315/ 8	5900	Zastavané plochy a nádvoria	16	1		
315/ 10	441	Zastavané plochy a nádvoria	16	1		
315/ 11	238	Zastavané plochy a nádvoria	16	1		
316	361	Ostatné plochy	37	1		
317/ 1	47	Ostatné plochy	37	1		
317/ 4	25	Zastavané plochy a nádvoria	15	1		
Právny vzťah k stavbe evidovanej na pozemku 317/ 4 je evidovaný na liste vlastníctva číslo 1589.						
326/ 3	648	Zastavané plochy a nádvoria	18	1		

Legenda:

Spôsob využívania pozemku:

15 - Pozemok, na ktorom je postavená bytová budova označená súpisným číslom

37 - Pozemok, na ktorom sú skaly, svahy, rokliny, výmole, vysoké medze s krovím alebo kamením a iné plochy, ktoré neposkytujú trvalý úžitok

18 - Pozemok, na ktorom je dvor

16 - Pozemok, na ktorom je postavená nebytová budova označená súpisným číslom

Umiestnenie pozemku:

1 - Pozemok je umiestnený v zastavanom území obce

Stavby

Súpisné číslo	na parcele číslo	Druh stavby	Popis stavby	Druh ch.n.	Umiest. stavby
1074	315/ 8	11	škola+internát		1
1810	315/ 11	20	šatne		1
1811	315/ 10	20	spoloč. objekt		1

Legenda:

Druh stavby:

20 - Iná budova

11 - Budova pre školstvo, na vzdelávanie a výskum

Kód umiestnenia stavby:

1 - Stavba postavaná na zemskom povrchu

ČASŤ B: VLASTNÍCI A INÉ OPRÁVNENÉ OSOBY

Por. číslo Priezvisko, meno (názov), rodné priezvisko, dátum narodenia, rodné číslo (IČO) a Spoluvlastnícky podiel miesto trvalého pobytu (sídlo) vlastníka

Účastník právneho vzťahu:

Vlastník

1 Bratislavský samosprávny kraj, Sabinovská 16, Bratislava, SR

1 / 1

IČO :

Titul nadobudnutia

Delimitačný protokol v zmysle zák č. 416/2001 Z.z.

ČASŤ C: ŤARCHY

Bez zápisu.

Iné údaje:

- 1 GP č.315/6
- 1 GP č.240-222-607/93
- 1 GP č. 098/2005 zo dňa 27.2.2006, Z-1278/06

Poznámka:

Bez zápisu.

VÝPIS Z KATASTRA NEHNUTEĽNOSTÍ

Okres: **Senec**

Vytvorené cez katastrálny portál

Obec: **IVANKA PRI DUNAJI**Dátum vyhotovenia **18.01.2016**Katastrálne územie: **Farná**Čas vyhotovenia: **21:15:16**

VÝPIS Z LISTU VLASTNÍCTVA č. 2681

ČASŤ A: MAJETKOVÁ PODSTATA

PARCELY registra "C" evidované na katastrálnej mape

Parcelné číslo	Výmera v m ²	Druh pozemku	Spôsob využ. p.	Umiest. pozemku	Právny vzťah	Druh ch.n.
315/ 6	1420	Zastavané plochy a nádvoria	16	1		
315/ 7	505	Zastavané plochy a nádvoria	16	1		
315/ 9	288	Zastavané plochy a nádvoria	16	1		
315/ 12	86	Zastavané plochy a nádvoria	16	1		
315/ 13	1009	Zastavané plochy a nádvoria	16	1		
315/ 14	47	Zastavané plochy a nádvoria	16	1		
315/ 15	88	Zastavané plochy a nádvoria	16	1		

Legenda:

Spôsob využívania pozemku:

16 - Pozemok, na ktorom je postavená nebytová budova označená súpisným číslom

Umiestnenie pozemku:

1 - Pozemok je umiestnený v zastavanom území obce

Stavby

Súpisné číslo	na parcele číslo	Druh stavby	Popis stavby	Druh ch.n.	Umiest. stavby
1803	315/ 12	20	stravov. zariad.		1
1804	315/ 9	20	spojov. chodba		1
1805	315/ 15	20	spojovacia chodba		1
1806	315/ 14	11	odbor.učebňa		1
1807	315/ 13	20	dielne		1
1808	315/ 7	11	odbor.učebňa		1
1809	315/ 6	18	kotolňa		1

Legenda:

Druh stavby:

20 - Iná budova

18 - Budova technickej vybavenosti sídla (vymenníková stanica, budova na rozvod energií, čerpacia a prečerpávacia stanica, úpravňa vody, transformačná stanica a rozvodňa, budova vodojemu alebo čistiareň odpadových vôd a iné)

11 - Budova pre školstvo, na vzdelávanie a výskum

Kód umiestnenia stavby:

1 - Stavba postavaná na zemskom povrchu

ČASŤ B: VLASTNÍCI A INÉ OPRÁVNENÉ OSOBY

Por. číslo Priezvisko, meno (názov), rodné priezvisko, dátum narodenia, rodné číslo (IČO) a Spoluvlastnícky podiel miesto trvalého pobytu (sídlo) vlastníka

Účastník právneho vzťahu:

Vlastník

1 Bratislavský samosprávny kraj, Sabinovská 16, Bratislava, SR

1 / 1

IČO :

Titul nadobudnutia

Delimitačný protokol v zmysle zák č. 416/2001 Z.z.

ČASŤ C: ŤARCHY

Bez zápisu.

Iné údaje:

1 GP č.240-222-607/93

Poznámka:

Bez zápisu.



Organizácia Katastrálny úrad v Bratislave Správa katastra Senec	Okres Senec	Obec IVANKA PRI DUNAJI	Kat. územie Farné
	Číslo zákazky 5-1657/2012	Mapový list č. PEZINOK 4-8/3, 4-9/1	Mierka 1 : 2000 Kód 3
KÓPIA KATASTRÁLNEJ MAPY na parcelu:			
Vyhotovil			
Dňa 18.05.2012	Meno Kurčinová H.	podpis	

NEHNUTEL'NÝ MAJETOK V SPRÁVE ZDRAVOTNÍCKYCH ZARIADENÍ :

Poliklinika Karlova Ves, Líščie údolie 57, Bratislava

V správe polikliniky sa nachádzajú 3 budovy :

- **budova polikliniky v Líščom údolí** súpisné číslo 98 situovaná na pozemku parcelné číslo 669/1, a 670/1 evidovaná na LV č. 1712 pre katastrálne územie BA – Karlova Ves. Právny vzťah ku parcelám na ktorý leží stavba nie je evidovaný na LV.
- 669/3- parcela je súkromných vlastníkov : p.Kováčovská, Bohunská a Vavrovič, evidovaná na LV 2198
- **budova sanatória na Donnerovej ul. 1** súpisné číslo 716 situovaná na pozemku parcelné číslo 355 evidovaná na LV č. 1712 pre katastrálne územie BA – Karlova Ves. Právny vzťah ku tejto parcele nie je na LV uvedený.

Účtovná hodnota nehnuteľného majetku v správe polikliniky k 31.12.2015 je :

- stavieb 2.775.556,51 €
- pozemkov 0,00 €.

Prehľad zmlúv o nájme nebytového priestoru platných v roku 2015

nájomca	predmet nájmu+výmera v m ²	doba nájmu od - do	ročná výška nájmu v €
Neštátna gastroenterologická ambulancia spol. s r.o.	gastroenterológ;44,70	1.6.2005-neurč.	3 116,04 €
Oftasan, spol. s r.o.	PL pre dospelých;70,56	1.12.2005-30.11.2015	4 918,74 €
CHIRNOVA, s.r.o.	chirurg;68,04	1.12.2005-30.11.2015	4 743,07 €
VITALITA, s.r.o.	sklad a kancelária;37,80	1.12.2005-30.11.2015	2 562,08 €
Ing. Martin Blažek - KAKTUS BIKE	sklad;154,28	1.12.2006-neurč.	7 681,60 €
FOKUS očná optika a.s.	očná optika;110,25	1.1.2007-neurč.	6 953,47 €
Szmek - R., s.r.o.	predaj a výroba zmrzliny, cukrárenských a pekárenských výrobkov a skladových pr.;134,60	1.8.2007-neurč.	2 530,48 €
DE ROSSI - LUNETTE, s.r.o.	očná optika;21,75	1.3.2009-neurč.	1 516,19 €
Eva Ozajová	predaj textilu a iné;31,88	1.3.2009-neurč.	1 798,99 €
Mužíková Beáta	zubný laborant;20,26	1.3.2009-neurč.	1 412,32 €
Anna Vaculčíková	zubný laborant;20,26	1.3.2009-neurč.	1 412,32 €
Miklánková Stanislava MUDr.	PL pre deti a dorast;48,26	1.3.2009-neurč.	3 364,20 €
Škublová Andrea MUDr.	reumatológ;34,90	1.4.2009-neurč.	2 432,88 €
Rohaľová Marta MUDr.	PL pre deti a dorast;48,26	1.3.2009-neurč.	3 364,20 €
Uhrínová Marta MUDr.	PL pre deti a dorast;47,46	1.3.2009-neurč.	3 308,44 €
Fidelitas, s.r.o.	reumatológ, osteológ;35,86	1.3.2009-neurč.	2 296,61 €
MEDICUS PARTNERS, s.r.o.	PL pre dospelých;44,76	1.4.2009-neurč.	2 970,82 €
Macháčová Jela MUDr.	ortopéd;63,66	1.4.2009-neurč.	4 362,84 €
Mgr. art. Naďa Peťková	stomatológ;47,76	1.4.2009-8.6.2015	3 329,35 €
Orthoalex s. r. o.	čelustný ortopéd a stomatológ;55,61	1.4.2009-neurč.	3 876,57 €

DaMed, s.r.o.	oftalmológ;35,17	1.4.2009-neurč.	2 451,70 €
AM Medicus s.r.o.	PL pre deti a dorast;34,75	1.4.2009-neurč.	2 422,42 €
MediPrevent s.r.o.	PL pre dospelých;30,20	1.4.2009-neurč.	2 105,24 €
D.A.D. med. s.r.o.	oftalmológ;33,60	1.4.2009-neurč.	2 342,26 €
DERMAVITA, s.r.o.	dermatovenerológ;47,06	1.4.2009-neurč.	3 205,65 €
MEDIMAD, s.r.o.	endokrinológ;34,50	1.4.2009-neurč.	2 405,00 €
MIRAM, s.r.o.	neuroológ;52,32	1.4.2009-neurč.	3 647,23 €
SOMED s.r.o.	PL pre dospelých;32,84	1.4.2009-neurč.	2 289,28 €
STAMED, s.r.o.	PL pre dospelých;33,40	1.4.2009-neurč.	2 328,31 €
MED-ADULT, s.r.o.	PL pre dospelých;34,20	1.4.2009-neurč.	2 384,08 €
PROVITA BRATISLAVA s.r.o.	psychiater;47,28	1.4.2009-neurč.	3 295,89 €
MM AMBULANCIA, s.r.o.	ortopéd;38,40	1.4.2009-neurč.	2 676,86 €
EUROREHAB s.r.o.	denzitometria;108,00	1.5.2009-31.8.2015	6 811,39 €
PANAKEIA, s.r.o.	internista a geriatrický lekár;42,44	1.5.2009-neurč.	3 035,15 €
Richard Grich	masér;17,20	1.5.2009-neurč.	1 141,91 €
PLUS BA STRAVEX, spol. s r.o.	bufet;61,93	1.7.2009-neurč.	4 111,53 €
Roman Rozvadský	výroby a predaja - FORNETTI;15,39	1.7.2009-neurč.	1 277,06 €
CCEW, s.r.o.	kancelária;48,87	1.9.2009-30.6.2015	4 379,73 €
Ing. Milada Koleničová	predaj módných doplnkov;24,00	1.10.2009-neurč.	1 832,40 €
MEDIMPRAX, spol. s r.o.	predaj - zdrav. prístroje a zdrav. materiál;85,00	1.9.2009-neurč.	5 928,67 €
INTERDENT SK, s.r.o.	predaj stomatologického a iného zdravotníckeho materiálu;161,27	1.9.2009-neurč.	9 333,83 €
Koller Michal	masér;15,90	1.11.2009-neurč.	1 055,60 €
NEOPROT spol. s r.o.	protetika;13,20	1.11.2009-neurč.	1 051,64 €
Karol Varjú	sklad;39,52	1.11.2009-neurč.	1 620,06 €
Ľudovít Korbelič	sklad;39,52	1.11.2009-neurč.	1 620,06 €
Ing. Jana Karabová	kancelária;21,75	1.11.2009-neurč.	1 371,77 €
Ditteová Mária MUDr.	čelustný ortopéd;38,30	1.12.2009-neurč.	2 669,89 €
Kášová Katarína MUDr.	čelustný ortopéd a stomatológ;40,07	1.12.2009-neurč.	2 793,28 €
Ortholinda s. r. o.	čelustný ortopéd a stomatológ;68,32	1.12.2009-neurč.	4 762,59 €
PROTETIKA, a.s.	protetika;21,87	1.12.2009-neurč.	1 524,56 €
Szilárd Varga	masér;15,90	1.2.2010-neurč.	1 055,60 €
Petrík Stanislav MUDr.	stomatológ;42,52	1.3.2010-neurč.	2 964,07 €
Medirex, a.s.	klinická biochémia;154,86	1.3.2010-neurč.	10 635,63 €
Medisyl, s.r.o.	gynekológ;63,38	1.3.2010-neurč.	4 281,77 €
DERMA junior, s.r.o.	dermatovenerológ;41,98	1.3.2010-neurč.	2 926,43 €

Excellent Com, s.r.o.	klinický logopéd;19,50	1.3.2010-neurč.	1 359,35 €
Angela Jelšová	očná optika;26,96	1.3.2010-neurč.	2 237,14 €
Eva Ozajová	stánok;9,00	1.3.2010-neurč.	672,21 €
DURADENT s.r.o.	stomatológ;33,28	1.3.2010-31.8.2015	2 872,06 €
Judita Havelková	zubný laborant;51,39	1.3.2010-neurč.	3 324,80 €
Klanduchová Mária	zubný laborant;28,18	1.3.2010-neurč.	1 783,89 €
Magdaléna Mrázová	zubný laborant;11,99	1.3.2010-neurč.	709,37 €
Valéria Lisá	zubný laborant;11,99	1.3.2010-neurč.	709,37 €
Papcová Júlia PaedR.	klinický logopéd;32,10	1.3.2010-neurč.	2 147,57 €
SULIS s.r.o.	ORL;70,60	1.3.2010-neurč.	4 781,10 €
LION - MED s.r.o.	angiológ, internista, reumatológ;36,45	1.3.2010-neurč.	2 517,63 €
BEMI Export Group spol. s r.o.	internista a diabetológ;43,04	1.3.2010-neurč.	2 925,42 €
VEGAFEM s.r.o.	gynekológ;49,70	1.4.2010-neurč.	3 464,59 €
Mgr. Viera Sýkorová	klinický psychológ;13,90	1.5.2010-neurč.	1 115,06 €
Matlák František	zubný laborant;54,92	1.6.2010-neurč.	3 559,49 €
AS Selecta s.r.o.	automat;1,00	1.7.2010-neurč.	420,00 €
Centrum mladé srdce s.r.o.	pediatrický kardiológ a dorst. lekár;33,30	1.10.2010-neurč.	2 321,34 €
BB MEDICAL s.r.o.	urológ;47,95	1.9.2010-neurč.	3 342,59 €
SCHNEIDER RTG-BA, spol. s r.o.	zubné RTG;21,75	1.9.2010-neurč.	1 949,24 €
vkDent s.r.o.	stomatológ;21,74	1.11.2010-neurč.	2 020,73 €
MUDr. Natália Dimová	psychiater pre deti a dorst (psychosomat. amb. pre dospelých);26,41	15.11.2010-neurč.	1 901,52 €
Dušan zaujec	pneuservis;37,80	25.1.2011-neurč.	3 024,00 €
Stanislavová Daniela MUDr.	stomatológ a dentoalveolárny chirurg;80,20	1.5.2011-neurč.	5 484,79 €
Drahomíra Gemainerová	pedikúra;13,50	1.5.2011-neurč.	1 012,50 €
Dekyská Jana MUDr.	chirurg;70,40	1.6.2011-neurč.	4 910,01 €
STOMA PRO, s.r.o.	stomatológ;30,42	1.7.2011-neurč.	2 281,50 €
Coca-Cola HBC Slovenská republika, s.r.o.	automat;1,50	1.7.2011-neurč.	450,00 €
VidMed s. r. o.	detský chirurg;34,66	1.7.2011-30.9.2015	2 426,20 €
Laboklin s. r. o.	testovania, merania, analýzy a kontroly;34,94	1.10.2011-neurč.	2 690,38 €
Miloš Borsuk	zubný laborant;36,00	1.10.2011-neurč.	2 880,00 €
Angela Jelšová	archív;11,66	1.10.2011-neurč.	524,70 €
ORTOPROplus, spol. s r.o.	protetika;35,29	1.1.2012-neurč.	2 646,75 €
LION - MED s.r.o.	angiológ, internista, reumatológ;8,10	1.9.2012-neurč.	567,00 €
Ružinovská poliklinika, a.s.	RTG;128,72	29.8.2012-31.12.2015	7 079,60 €

Silvia Drenčková	predaj tlače a iného;8,00	1.11.2012-31.12.2015	640,00 €
Dentinika s. r. o.	stomatológ;65,69	1.1.2013-neurč.	4 269,85 €
Rudolf Sargsian	stánok;12,00	1.4.2013-neurč.	1 224,00 €
EUROREHAB s.r.o.	FBLR;183,04	1.11.2013-neurč.	13 028,10 €
BALDENT, s.r.o.	stomatolog; 26,06	1.1.2014-15.4.2015	1 692,64 €
Szmeck - R., s.r.o.	výroba a predaj cukrárenských výrobkov;250,20	1.11.2013-neurč.	15 637,50 €
EDUINFO Digital, s.r.o.	reklama;0,00	1.7.2013-neurč.	<i>podľa počtu rekl.</i>
MUDr. Miroslava Dobrotová	PL pre dospelých;43,50	1.5.2014-30.9.2015	3 697,50 €
Ing. Martin Blažek	sklad;51,25	5.2.2014-neurč.	2 818,75 €
MUDr. Adriana Pristašová	stomatológ;39,53	1.4.2014-neurč.	3 201,93 €
DNA TEST, s.r.o.	laboratórium;92,74	1.4.2014-neurč.	6 028,10 €
Ústav kriminalistiky a kriminológie, s. r. o.	kancelária;28,17	1.4.2014-neurč.	1 126,80 €
Neštátna gastroenterologická ambulancia spol. s r.o.	archív;7,83	23.6.2014-neurč.	526,18 €
Fresh way, s.r.o.	espresso;99,50	1.10.2014-neurč.	7 639,20 €
HOLDENT s.r.o.	stomatológ;43,01	1.12.2014-neurč.	4 176,27 €
Misia zdravia s.r.o.	kancelária;51,62	23.12.2014-neurč.	4 986,49 €
Ing. Dušan Mlynarovič - AGENTÚRA K.M.K.	archív; 4,14	1.1.2015-neurč.	238,46 €
BALDENT, s.r.o.	stomatológ; 43,48	16.4.2015-neurč.	4 174,08 €
KADent, s. r. o.	stomatológ; 21,80	16.4.2015-neurč.	2 092,80 €
U - Dent s. r. o.	stomatológ; 47,76	9.6.2015-neurč.	4 584,96 €
MEDIMAD, s.r.o. a BB MEDICAL s.r.o.	archív; 10,84	23.9.2015-neurč.	642,81 €
CHIRNOVA, s.r.o.	prezliekárň; 17,83	11.9.2015-30.11.2015	713,20 €

budova polikliniky – Líščie údolie 57 (súpisné číslo 98)



budova sanatória – Donnerova 1 (súpisné číslo 716)



Úrad geodézie, kartografie a katastra Slovenskej republiky
VÝPIS Z KATASTRA NEHNUTEĽNOSTÍ

Okres: Bratislava IV

Vytvorené cez katastrálny portál

Obec: BA-m.č. KARLOVA VES

Dátum vyhotovenia 16.02.2016

Katastrálne územie: Karlova Ves

Čas vyhotovenia: 08:11:58

VÝPIS Z LISTU VLASTNÍCTVA č. 1712

ČASŤ A: MAJETKOVÁ PODSTATA

PARCELY registra "C" evidované na katastrálnej mape

<i>Parcelné číslo</i>	<i>Výmera v m2</i>	<i>Druh pozemku</i>	<i>Spôsob využ. p.</i>	<i>Umiest. pozemku</i>	<i>Právny vzťah</i>	<i>Druh ch.n.</i>
2574/ 1	4230	Zastavané plochy a nádvorí	16	1		
2574/ 2	2148	Zastavané plochy a nádvorí	22	1		
2575/ 1	16662	Zastavané plochy a nádvorí	18	1		
2575/ 5	85	Zastavané plochy a nádvorí	15	1		
2575/ 6	2455	Zastavané plochy a nádvorí	16	1		
2575/ 7	566	Zastavané plochy a nádvorí	16	1		
2575/ 8	55	Zastavané plochy a nádvorí	16	1		
2575/ 9	340	Zastavané plochy a nádvorí	18	1		
2575/ 10	329	Zastavané plochy a nádvorí	16	1		
2575/ 11	129	Zastavané plochy a nádvorí	16	1		
2575/ 12	181	Zastavané plochy a nádvorí	16	1		
2575/ 13	48	Zastavané plochy a nádvorí	16	1		
2575/ 14	776	Zastavané plochy a nádvorí	18	1		
2638	414	Zastavané plochy a nádvorí	17	1		
2639	416	Zastavané plochy a nádvorí	16	1		
2641	1129	Zastavané plochy a nádvorí	17	1		
2642	386	Zastavané plochy a nádvorí	17	1		
2643	499	Zastavané plochy a nádvorí	17	1		
2644	509	Zastavané plochy a nádvorí	17	1		
2645/ 1	15661	Zastavané plochy a nádvorí	18	1		
2645/ 3	90	Zastavané plochy a nádvorí	16	1		
2645/ 4	880	Zastavané plochy a nádvorí	16	1		
2645/ 5	279	Zastavané plochy a nádvorí	16	1		
2645/ 6	529	Zastavané plochy a nádvorí	18	1		
2647/ 3	21	Zastavané plochy a nádvorí	16	1		
2648/ 1	1294	Zastavané plochy a nádvorí	16	1		
2648/ 2	13906	Ostatné plochy	29	1		
2651/ 1	1546	Zastavané plochy a	16	1		

PARCELY registra "C" evidované na katastrálnej mape

Parcelné číslo	Výmera v m2	Druh pozemku	Spôsob využ. p.	Umiest. pozemku	Právny vzťah	Druh ch.n.
2651/ 2	6818	nádvoria Zastavané plochy a nádvoria	18	1		
2655/ 1	1343	Zastavané plochy a nádvoria	16	1		
2658	885	Zastavané plochy a nádvoria	18	1		
2660	379	Zastavané plochy a nádvoria	16	1		
2661	2112	Ostatné plochy	29	1		
2662/ 1	936	Zastavané plochy a nádvoria	18	1		
2663	603	Zastavané plochy a nádvoria	16	1		
2665/ 1	1559	Ostatné plochy	37	1		
2667/ 1	2053	Zastavané plochy a nádvoria	16	1		
2667/ 2	4887	Zastavané plochy a nádvoria	18	1		
2667/ 4	1489	Zastavané plochy a nádvoria	16	1		
2667/ 5	598	Zastavané plochy a nádvoria	16	1		
2667/ 6	1421	Zastavané plochy a nádvoria	16	1		
2667/ 7	128	Zastavané plochy a nádvoria	16	1		
2667/ 9	10	Zastavané plochy a nádvoria	16	1		
2667/ 10	5855	Ostatné plochy	30	1		

Legenda:

Spôsob využívania pozemku:

15 - Pozemok, na ktorom je postavená bytová budova označená súpisným číslom

29 - Pozemok, na ktorom je okrasná záhrada, uličná a sídlisková zeleň, park a iná funkčná zeleň a lesný pozemok na rekreačné a poľovnícke využívanie

37 - Pozemok, na ktorom sú skaly, svahy, rokliny, výmole, vysoké medze s krovím alebo kamením a iné plochy, ktoré neposkytujú trvalý úžitok

22 - Pozemok, na ktorom je postavená inžinierska stavba - cestná, miestna a účelová komunikácia, lesná cesta, poľná cesta, chodník, nekryté parkovisko a ich súčasť

17 - Pozemok, na ktorom je postavená budova bez označenia súpisným číslom

30 - Pozemok, na ktorom je ihrisko, štadión, kúpalisko, športová dráha, autokemp, táborisko a iné

18 - Pozemok, na ktorom je dvor

16 - Pozemok, na ktorom je postavená nebytová budova označená súpisným číslom

Umiestnenie pozemku:

1 - Pozemok je umiestnený v zastavanom území obce

Stavby

Súpisné číslo	na parcele číslo	Druh stavby	Popis stavby	Druh ch.n.	Umiest. stavby
98	669/ 1	12	poliklinika		1
Právny vzťah k parcele na ktorej leží stavba 98 nie je evidovaný na liste vlastníctva.					
98	669/ 3	12	poliklinika		1
Právny vzťah k parcele na ktorej leží stavba 98 je evidovaný na liste vlastníctva číslo 2198.					
98	670/ 1	12	poliklinika		1
Právny vzťah k parcele na ktorej leží stavba 98 nie je evidovaný na liste vlastníctva.					
716	355	12	sanat.Donnerova 1		1
Právny vzťah k parcele na ktorej leží stavba 716 nie je evidovaný na liste vlastníctva.					
3254	2530/ 23	11	ŠUV Dúbravská cesta		1
Právny vzťah k parcele na ktorej leží stavba 3254 je evidovaný na liste vlastníctva číslo 1500.					
3254	2530/ 24	11	ŠUV Dúbravská cesta		1
Právny vzťah k parcele na ktorej leží stavba 3254 je evidovaný na liste vlastníctva číslo 1500.					
3324	2575/ 5	10	rodinný dom		1
3392	2574/ 1	12	učebne		1
3392	2575/ 6	12	telocvičňa - bazén		1
3392	2575/ 7	12	ubytov. zariadenie		1
3392	2575/ 8	20	úpravovňa vody		1

Stavby

Súpisné číslo	na parcele číslo	Druh stavby	Popis stavby	Druh ch.n.	Umiest. stavby
3392	2575/ 10	12	chodba - šatňa		1
3395	2638	11	škola a slobodáreň		1
3396	2639	11	škola		1
3397	2641	13	slobodáreň a ubyt.		1
3398	2642	11	škola		1
3409	2655/ 1	12	ÚSS pre TPM-Internát		1
5853	2530/ 25	18	Dúbravská cesta		1
Právny vzťah k parcele na ktorej leží stavba 5853 je evidovaný na liste vlastníctva číslo 1500.					
5963	2575/ 13	12	skautský klub		1
5964	2575/ 12	12	skleník		1
5965	2575/ 11	7	garáže		1
5970	2644	7	garáže		1
5971	2667/ 1	11	kult. miestnosť		1
6013	2663	18	ÚSS pre TPM-kotolňa		1
6014	2648/ 1	12	ÚSS pre TPM-učebňa		1
6015	2651/ 1	12	ÚSS pre TPM-lôž.časť		1
6031	2647/ 3	20	prevádzková budova		1
6032	2660	20	skleník		1
6033	2645/ 3	20	prevádzková budova		1
6034	2645/ 4	7	garáže		1
6035	2645/ 5	7	garáže		1
6036	2667/ 4	20	hala		1
6037	2667/ 5	20	hala		1
6038	2667/ 6	19	telocvičňa		1
6039	2667/ 7	18	kotolňa		1
6041	2667/ 9	18	trafostanica		1

Legenda:

Druh stavby:

20 - Iná budova

13 - Budova ubytovacieho zariadenia

10 - Rodinný dom

7 - Samostatne stojaca garáž

18 - Budova technickej vybavenosti sídla (vymenníková stanica, budova na rozvod energií, čerpacia a prečerpávacía stanica, úpravňa vody, transformačná stanica a rozvodňa, budova vodojemu alebo čistiareň odpadových vôd a iné)

12 - Budova zdravotníckeho a sociálneho zariadenia

11 - Budova pre školstvo, na vzdelávanie a výskum

19 - Budova pre šport a rekreačné účely

Kód umiestnenia stavby:

1 - Stavba postavaná na zemskom povrchu

ČASŤ B: VLASTNÍCI A INÉ OPRÁVNENÉ OSOBY

Por. číslo **Priezvisko, meno (názov), rodné priezvisko, dátum narodenia, rodné číslo (IČO) a Spoluvlastnícky podiel miesta trvalého pobytu (sídlo) vlastníka**

Účastník právneho vzťahu:

Vlastník

1 Bratislavský samosprávny kraj, Sabinovská 16, Bratislava, PSČ 820 05,
SR

1 / 1

IČO :

Titul nadobudnutia	Delimitačný protokol o odovzdaní a prevzatí nehnuteľného majetku zo dňa 24.10.2002 - Vz 517/03
Titul nadobudnutia	Žiadosť o zápis č. 5250/2003 zo dňa 9.7.2003 - Vz 570/04
Titul nadobudnutia	Žiadosť č. ORGSM 76/2004-3 zo dňa 26.1.2004 o zápis delimitačného protokolu - Vz 1320/04
Titul nadobudnutia	Žiadosť č. ORGSM 76/2004-3 zo dňa 9.2.2004 o zápis delimitačného protokolu zo dňa 29.1.2004 - Vz 1695/04
Titul nadobudnutia	Žiadosť č. ORGSM 76/42/2004 zo dňa 19.7.2004 o zápis stavieb a GP č. 20/2004 - Vz 2247/04
Titul nadobudnutia	Žiadosť č. ORGSM 76/21/2004 o zápis stavieb a GP č. 52/2004 - Vz 2392/04
Titul nadobudnutia	Dohoda o urovaní podľa V 6175/06 z 29.11.2006 - Vz 3737/06
Titul nadobudnutia	Delimitačný protokol o odovzdaní a prevzatí majetkového práva zo dňa 30.06.2006, GP č. 42/2006 - Z 1644/06, Vz 29/07

ČASŤ C: ŤARCHY

Por.č.:

Vecné bremeno podľa § 22 a nasl. Zákona č. 79/1957 Zb. o výrobe, rozvoje a spotrebe elektriny (elektrizačný zákon) v spojení s § 69 ods. 10 zákona č. 656/2004 Z.z. o energetike a o zmene niektorých zákonov v prospech spoločnosti ZSE Distribúcia, a.s., IČO 36361518, podľa geometrického plánu č.35735325-164/2011 na pozemky registra C-KN parc.č.2574/1, 2575/1, 2575/6, 2575/12, 2575/13, týkajúce sa elektroenergetického zariadenia - 2x110 kV vedenie č.8208 na trase Rz Pionierska - Rz Lamač a vedenia č. 8834 na trase PPC - Rz Lamač, Z-2749/12

Vecné bremeno - právo zriadenia a uloženia elektroenergetickej stavby, užívania, prevádzkovania, údržby, opravy a úpravy, rekonštrukcie, a iné stavebné úpravy elektroenergetickej stavby, jej odstránenie, a za tým účelom vstup, prechod a prejazd peši, motorovými a nemotorovými dopravnými prostriedkami, strojmi a mechanizmami za oprávneným a ním povereným osobám cez pozemok registra C KN parc.č. 2575/1 v rozsahu vyznačenom podľa geometrického plánu č. 19/2013, č. over. 930/2013 v prospech Západoslovenská distribučná, a.s. (IČO 36361518) podľa V-29324/13 zo dňa 10.01.2014

- 1 Právo z vecného bremena in rem - spočívajúce v práve prejazdu a prechodu vozidlami s hmotnosťou do 7,5 t cez pozemok registra C KN parc. č. 2671/21 v prospech vlastníka pozemku registra C KN parc. č. 2667/2 podľa V-17758/15 zo dňa 20.07.2015

Iné údaje:

- 1 Rozhodnutie Obv. pozemkového úradu v Bratislave č. 1850/2005/RCE-1 zo dňa 11.8.2005 o zmene druhu pozemku - Vz 2893/05
- 1 Rozhodnutie Obv. pozemkového úradu v Bratislave č. 1850/2005/RCE zo dňa 12.8.2005 o odňatí poľnohosp. pôdy z poľnohosp. pôdneho fondu - Vz 2895/05
- 1 Zápis GP č. 73/07, žiadosť č.100241/2007 z 20.09.2007 - Vz 843/08
- 1 Kolaudačné rozhodnutie č. SÚ-2010/9386/2482/KR/Jak zo dňa 14.07.2010, GP č.109/2010, Z-1546/11
- 1 Rozhodnutie o odstránení stavby - vrátnica č. KV/SU/3477/2012/17166/KJ zo dňa 14.12.2012, V-22244/12
- 1 Zápis GP č.47/2010 (úradne overený pod č.2736/10) a GP č.5/2012 (úradne overený pod č.651/12), V-22244/12

Poznámka:

Bez zápisu.

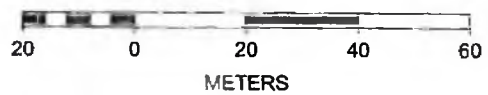
Úrad geodézie, kartografie a katastra Slovenskej republiky

Informatívna kópia z mapy

Vytvorené cez katastrálny portál



SCALE 1 : 1 360



Úrad geodézie, kartografie a katastra Slovenskej republiky

Informatívna kópia z mapy

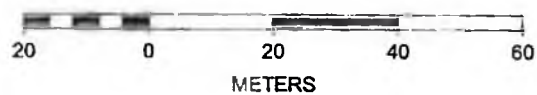
Vytvorené cez katastrálny portál

3. novembra 2015 10:29

Okres: Bratislava IV
Obec: BA-m.č. KARLOVA VES
Katastrálne územie: Karlova Ves



SCALE 1 : 1 220



NEHNUTEL'NÝ MAJETOK V SPRÁVE ÚRADU BSK:

Oddelenie správy majetku zabezpečuje evidenciu a správu nehnuteľného majetku, ktorý je využívaný pre činnosť Úradu BSK alebo o majetok, ktorý bol prevzatý do správy po zrušených organizáciách. V správe Úradu BSK sa nachádzajú aj nehnuteľnosti, ktoré sú dané do dlhodobých nájmov. Patrí sem majetok :

Strediská regionálnych ciest, cesty a mosty II. a III. triedy :

Nehnutel'ny majetok je rozdelený na :

- strediská regionálnych ciest
 - o stredisko **Bratislava** – Čučoriedkova 6 – evidovaný na LV č. 4135 pre katastrálne územie BA – Vrakuňa;
 - o stredisko **Senec** – Pezinská 29 – evidovaný na LV č. 1656 pre katastrálne územie Senec;
 - o stredisko **Pezinok** – Šenkvickej 10 – evidovaný na LV č. 3316 pre katastrálne územie Pezinok;
 - o stredisko **Malacky** – Hlboká 679/31 – evidovaný na LV č. 201 pre katastrálne územie Malacky;
 - o rekreačná chata na Duchonke – evidovaná na LV č. 3147 pre katastrálne územie Prašice.

Vlastnícky podiel BSK na nehnuteľnostiach je 1/1, vysporiadané budovy aj pozemky. V zmysle Nájomnej zmluvy zo dňa 2.1.2009 sú tieto nehnuteľnosti prenajaté na obdobie od 1.1.2009 do 31.12.2018 Regionálnym cestám Bratislava, a.s.

- cesty a mosty II. a III. triedy - BSK nevlastní všetky pozemky pod cestami II. a III. triedy (približne 95% pozemkov pod cestami je nevysporiadaných). Vlastníci týchto pozemkov zasielajú na Úrad BSK žiadosti o majetkoprávne vysporiadanie, z dôvodu nedostatku finančných prostriedkov vysporiadanie nie je realizované.

Správu a údržbu na cestách II. a III. triedy Bratislavského samosprávneho kraja v celkovej dĺžke viac ako 511 km zabezpečuje spoločnosť Regionálne cesty Bratislava a.s., Čučoriedková 6, Bratislava v nasledovnom členení:

- cesty II. triedy : 179 km
- cesty III. triedy : 332km
- mosty na cestách II. triedy – 66
- mosty na cestách III. triedy – 64

Účtovná hodnota nehnuteľného majetku – cestného k 31.12.2015 je :

- stavieb 52.615.960,55 €
- pozemkov 3.246.981,87 €.

stredisko Bratislava – Čučoriedkova 6



stredisko Senec – Pezinská 29



stredisko Pezinok Šenkvičná 10



stredisko Malacky – Hlboká 679/31



Rekreačná chata – Duchonka



VÝPIS Z KATASTRA NEHNUTEĽNOSTÍ

Okres: Bratislava II

Vytvorené cez katastrálny portál

Obec: BA-m.č. VRAKUŇA

Dátum vyhotovenia 12.12.2015

Katastrálne územie: Vrakuňa

Čas vyhotovenia: 19:56:20

VÝPIS Z LISTU VLASTNÍCTVA č. 4135

ČASŤ A: MAJETKOVÁ PODSTATA

PARCELY registra "C" evidované na katastrálnej mape

Parcelné číslo	Výmera v m ²	Druh pozemku	Spôsob využ. p.	Umiest. pozemku	Právny vzťah	Druh ch.n.
1303/ 17	545	Zastavané plochy a nádvoria	16	1		
1303/ 18	3962	Zastavané plochy a nádvoria	18	1		
1303/ 19	301	Zastavané plochy a nádvoria	16	1		
1303/ 20	89	Zastavané plochy a nádvoria	16	1		
1303/ 21	36	Zastavané plochy a nádvoria	25	1		
1303/ 22	27	Zastavané plochy a nádvoria	16	1		

Legenda:

Spôsob využívania pozemku:

18 - Pozemok, na ktorom je dvor

16 - Pozemok, na ktorom je postavená nebytová budova označená súpisným číslom

25 - Pozemok, na ktorom je postavená ostatná inžinierska stavba a jej súčasť

Umiestnenie pozemku:

1 - Pozemok je umiestnený v zastavanom území obce

Stavby

Súpisné číslo	na parcele číslo	Druh stavby	Popis stavby	Druh ch.n.	Umiest. stavby
14489	1303/ 19	20			1
14489	1303/ 20	20			1
14490	1303/ 22	20	vrátnica		1
14588	1303/ 17	20	Prevádzková budova, Čučoriedková ul.		1

Legenda:

Druh stavby:

20 - Iná budova

Kód umiestnenia stavby:

1 - Stavba postavaná na zemskom povrchu

ČASŤ B: VLASTNÍCI A INÉ OPRÁVNENÉ OSOBY

Por. číslo Priezvisko, meno (názov), rodné priezvisko, dátum narodenia, rodné číslo (IČO) a Spoluvlastnícky podiel miesta trvalého pobytu (sídlo) vlastníka

Účastník právneho vzťahu:

Vlastník

1 Bratislavský samosprávny kraj, Sabinovská 16, Bratislava, PSČ 820 05, SR

1 / 1

IČO :

Titul nadobudnutia

Delimitačný protokol zo dňa 1.10.2005 - Z-3220/2005.

Titul nadobudnutia

Žiadosť o zápis stavieb, rozhodnutie č.j.: 1353/06-Št-23

Tituly nadobudnutia LV:

Žiadosť o zápis stavby podľa rozhodnutia č.j.: 2755/07-Št-39 zo dňa 11.07.07

Bez zápisu.

Iné údaje:

- 1 Žiadosť o zmenu sídla zo dňa 22.7.2006 - R-560/2006.

Poznámka:

Bez zápisu.



- RC BA
 - stredisko Bratislava
 Inovácia

Organizácia	Okres	Obec	Kat. územie
Katastrálny úrad v Bratislave Správa katastra pre hl. m. SR BA, B-Ružová dolina 27	Bratislava II	BA-m.č. VRAKUŇA	Vrakuňa
	Číslo zákazky	Mapový list č.	Mierka 1 : 1000 Kód 1
	9/224/2012	BRATISLAVA 7-O/42	
KÓPIA KATASTRÁLNEJ MAPY na parcelu: 1303/17-22---			
Vyhotovil			
Dňa	Meno		
03.05.2012	Marianna Kontilová <i>Marianna</i>		

Úrad geodézie, kartografie a katastra Slovenskej republiky
VÝPIS Z KATASTRA NEHNUTEĽNOSTÍ

Okres: **Senec**
Obec: **SENEC**
Katastrálne územie: **Senec**

Vytvorené cez katastrálny portál

Dátum vyhotovenia **12.12.2015**
Čas vyhotovenia: **16:47:50**

VÝPIS Z LISTU VLASTNÍCTVA č. 1656

ČASŤ A: MAJETKOVÁ PODSTATA

PARCELY registra "C" evidované na katastrálnej mape

Parcelné číslo	Výmera v m ²	Druh pozemku	Spôsob využ. p.	Umiest. pozemku	Právny vzťah	Druh ch.n.
5364/ 6	20693	Zastavané plochy a nádvoria	18	2		
5364/ 7	90	Zastavané plochy a nádvoria	16	2		
5364/ 8	347	Zastavané plochy a nádvoria	16	2		
5365	957	Zastavané plochy a nádvoria	16	2		
5366	262	Zastavané plochy a nádvoria	16	2		
5367	311	Zastavané plochy a nádvoria	16	2		
5369	55	Zastavané plochy a nádvoria	16	2		

Legenda:

Spôsob využívania pozemku:

18 - Pozemok, na ktorom je dvor

16 - Pozemok, na ktorom je postavená nebytová budova označená súpisným číslom

Umiestnenie pozemku:

2 - Pozemok je umiestnený mimo zastavaného územia obce

Stavby

Súpisné číslo	na parcele číslo	Druh stavby	Popis stavby	Druh ch.n.	Umiest. stavby
2174	5364/ 7	20	nádrž nafty		1
2174	5364/ 8	20	administratívno-prev.budova		1
2174	5365	20	hala		1
2174	5366	20	hala-skládky soli		1
2174	5369	20	prevádzková budova		1

Legenda:

Druh stavby:

20 - Iná budova

Kód umiestnenia stavby:

1 - Stavba postavaná na zemskom povrchu

ČASŤ B: VLASTNÍCI A INÉ OPRÁVNENÉ OSOBY

Por. číslo Priezvisko, meno (názov), rodné priezvisko, dátum narodenia, rodné číslo (IČO) a Spoluvlastnícky podiel miesto trvalého pobytu (sídlo) vlastníka

Účastník právneho vzťahu:

Vlastník

1 Bratislavský samosprávny kraj, Sabinovská 16, Bratislava, PSČ 820 05,
SR

1 / 1

IČO :

Titul nadobudnutia

Delimitačný protokol o prechode majetku v zmysle zákona č.135/1961 Zb. a zákona č.446/2001 Z.z. Z-3170/05.

Titul nadobudnutia

Rozhodnutie o určení súp.čís.-36-10127/2007.

ČASŤ C: ŤARCHY

Bez zápisu.

Iné údaje:

- 1 Zmena sídla.
- 1 G.pl.1767/06 zo dňa 22.12.2006.

Poznámka:

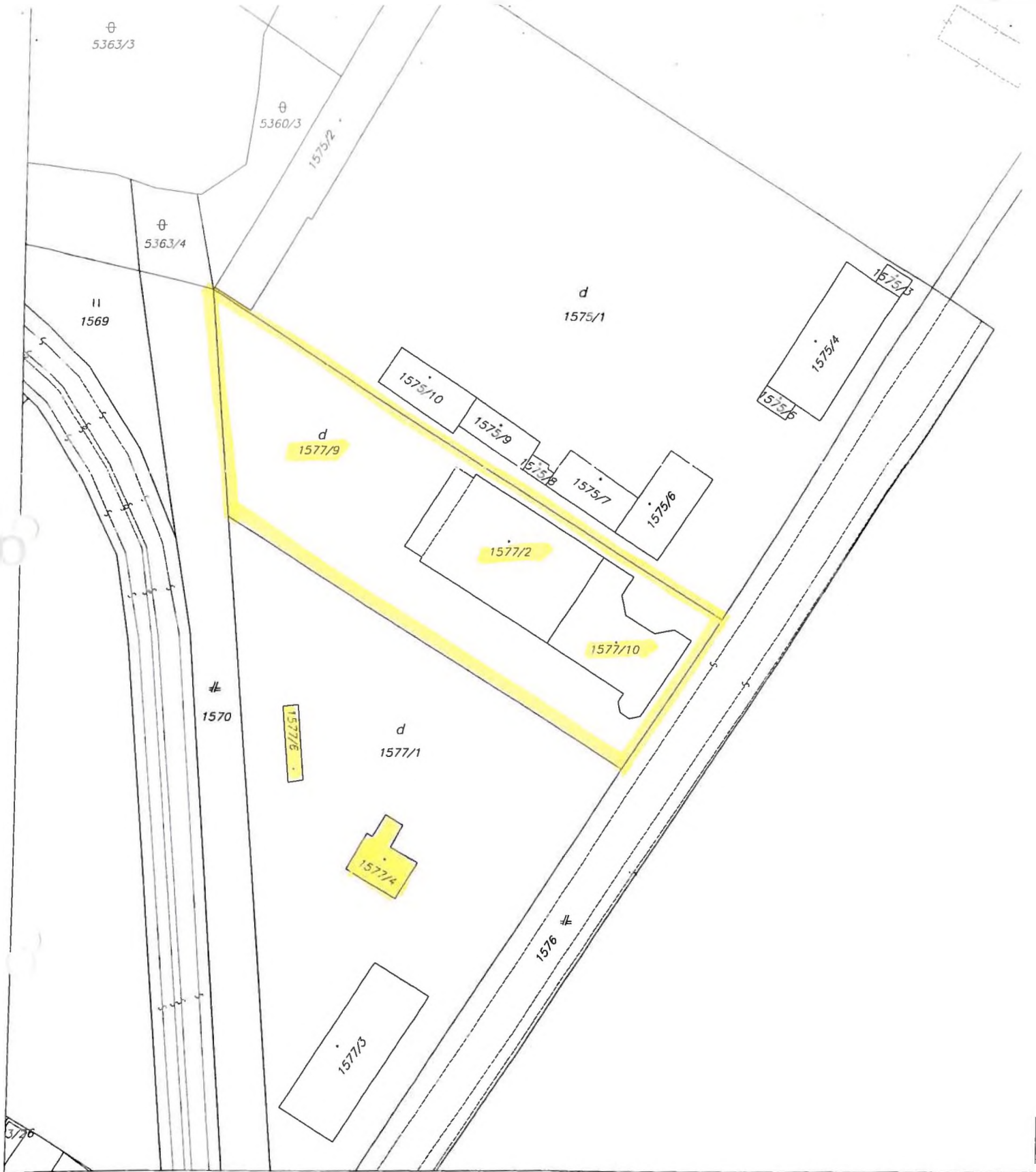
Bez zápisu.


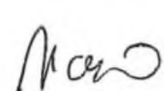


Organizácia Katastrálny úrad v Bratislave Správa katastra Senec	Okres Senec	Obec SENEC	Kat. územie Senec
	Číslo zákazky 4-1774/12	Mapový list č. PEZINOK 0-6/3, 0-7/1, 1-6/4, 1-7/2	Mierka 1 : 2000 Kód 1
	KÓPIA KATASTRÁLNEJ MAPY na parcelu: 5364/6		
Vyhotovil			
Dňa 18.05.2012	Meno Klára Tomanová		

H

*CC 34
strochisko Senec*



Organizácia Katastrálny úrad Bratislava Správa katastra Malacky	Okres Malacky	Obec MALACKY	Kat. územie Malacky
	Číslo zákazky 2910 /2012	Mapový list č. MALACKY 0-3/24	Mierka 1 : 1000 Kóu 3
KÓPIA KATASTRÁLNEJ MAPY na parcelu: 1577/2-4, 1577/6, 1577/9			
Vyhotovil			
Dňa 17.05.2012	Meno Ing. Majzlíková	  Štátka a podpis	

LC 3A - stredisko Malacky

Úrad geodézie, kartografie a katastra Slovenskej republiky
VÝPIS Z KATASTRA NEHNUTEĽNOSTÍ

Okres: **Malacky**

Vytvorené cez katastrálny portál

Obec: **MALACKY**

Dátum vyhotovenia **18.01.2016**

Katastrálne územie: **Malacky**

Čas vyhotovenia: **20:43:45**

VÝPIS Z LISTU VLASTNÍCTVA č. 201

ČASŤ A: MAJETKOVÁ PODSTATA

PARCELY registra "C" evidované na katastrálnej mape

<i>Parcelné číslo</i>	<i>Výmera v m²</i>	<i>Druh pozemku</i>	<i>Spôsob využ. p.</i>	<i>Umiest. pozemku</i>	<i>Právny vzťah</i>	<i>Druh ch.n.</i>
1577/ 2	666	Zastavané plochy a nádvorí	17	1		
1577/ 9	2609	Zastavané plochy a nádvorí	18	1		
1577/ 10	380	Zastavané plochy a nádvorí	16	1		
2239/ 1	21474	Ostatné plochy	29	1		
2239/ 3	353	Ostatné plochy	29	1		
2239/ 4	696	Zastavané plochy a nádvorí	16	1		
2239/ 5	382	Zastavané plochy a nádvorí	17	1		
2239/ 6	125	Zastavané plochy a nádvorí	17	1		
2239/ 7	54	Zastavané plochy a nádvorí	17	1		
2239/ 8	48	Zastavané plochy a nádvorí	17	1		
2239/ 9	161	Zastavané plochy a nádvorí	17	1		
2239/ 10	56	Zastavané plochy a nádvorí	17	1		
2239/ 11	86	Zastavané plochy a nádvorí	17	1		
2239/ 12	29	Zastavané plochy a nádvorí	17	1		
2239/ 13	24	Zastavané plochy a nádvorí	18	1		
2240	408	Zastavané plochy a nádvorí	16	1		
2241	292	Zastavané plochy a nádvorí	17	1		
2242	184	Zastavané plochy a nádvorí	17	1		
2243	701	Zastavané plochy a nádvorí	16	1		
2244	246	Zastavané plochy a nádvorí	16	1		
2245	1583	Zastavané plochy a nádvorí	16	1		
2246	389	Zastavané plochy a nádvorí	16	1		
2247	537	Zastavané plochy a nádvorí	16	1		
2248	920	Zastavané plochy a nádvorí	16	1		
2249	2412	Zastavané plochy a nádvorí	18	1		
2250	6748	Ostatné plochy	29	1		
2716/ 2	1127	Záhrady	4	1		
5347	9869	Zastavané plochy a nádvorí	22	2		
5348	8194	Zastavané plochy a	22	2		

PARCELY registra "C" evidované na katastrálnej mape

Parcelné číslo	Výmera v m2	Druh pozemku	Spôsob využ. p.	Umiest. pozemku	Právny vzťah	Druh ch.n.
		nádvoria				

Legenda:

Spôsob využívania pozemku:

29 - Pozemok, na ktorom je okrasná záhrada, uličná a sídlisková zeleň, park a iná funkčná zeleň a lesný pozemok na rekreačné a poľovnícke využívanie

22 - Pozemok, na ktorom je postavená inžinierska stavba - cestná, miestna a účelová komunikácia, lesná cesta, poľná cesta, chodník, nekryté parkovisko a ich súčasti

17 - Pozemok, na ktorom je postavená budova bez označenia súpisným číslom

18 - Pozemok, na ktorom je dvor

4 - Pozemok prevažne v zastavanom území obce alebo v záhradkárskej osade, na ktorom sa pestuje zelenina, ovocie, okrasná nízka a vysoká zeleň a iné poľnohospodárske plodiny

16 - Pozemok, na ktorom je postavená nebytová budova označená súpisným číslom

Umiestnenie pozemku:

2 - Pozemok je umiestnený mimo zastavaného územia obce

1 - Pozemok je umiestnený v zastavanom území obce

Stavby

Súpisné číslo	na parcele číslo	Druh stavby	Popis stavby	Druh ch.n.	Umiest. stavby
	104 2710	11	budova		1
Právny vzťah k parcele na ktorej leží stavba 104 je evidovaný na liste vlastníctva číslo 6156.					
	857 2245	12	NsP		1
	857 2246	12	NsP		1
	857 2247	12	NsP		1
	857 2248	12	NsP		1
	5133 2239/ 4	12	VÚG 1 A VÚG 2		1
	5134 2240	12	práčovňa		1
	5135 2244	12	administratívna bud.		1
	5136 2243	12	stravovacia prev.		1
	5366 1577/ 10	20	prevádzková budova SSC Malacky		1
	1577/ 2	14	hala na usklad.str.		1
	1577/ 4	14	prístrešok na PHM		1
Právny vzťah k parcele na ktorej leží stavba nie je evidovaný na liste vlastníctva.					
	1577/ 6	14	umývacía rampa		1
Právny vzťah k parcele na ktorej leží stavba nie je evidovaný na liste vlastníctva.					
	2239/ 5	12	kotolňa		1
	2239/ 6	12	Kyslíkáreň		1
	2239/ 7	12	Náhr.vod.zdroj		1
	2239/ 8	12	Regul.stanica plynu		1
	2239/ 9	7	Garáže 9 ks		1
	2239/ 10	7	garáž		1
	2239/ 11	12	dielňa		1
	2239/ 12	12	vrátnica		1
	2241	12	Patologia		1
	2242	7	garáže 11 ks		1
	2711	11	budova		1
Právny vzťah k parcele na ktorej leží stavba nie je evidovaný na liste vlastníctva.					
	2713	11	admin.budova		1
Právny vzťah k parcele na ktorej leží stavba je evidovaný na liste vlastníctva číslo 6156.					
	2714	11	špeciálny pavilón		1
Právny vzťah k parcele na ktorej leží stavba nie je evidovaný na liste vlastníctva.					
	2717	11	telocvičňa		1
Právny vzťah k parcele na ktorej leží stavba je evidovaný na liste vlastníctva číslo 6156.					
	2718/ 2	19	Fitnes		1
Právny vzťah k parcele na ktorej leží stavba nie je evidovaný na liste vlastníctva.					

Legenda:

Druh stavby:

7 - Samostatne stojaca garáž

20 - Iná budova

14 - Budova obchodu a služieb

12 - Budova zdravotníckeho a sociálneho zariadenia

11 - Budova pre školstvo, na vzdelávanie a výskum

Stavby

Súpisné číslo na parcele číslo Druh stavby Popis stavby

Druh ch.n. Umiest. stavby

19 - Budova pre šport a rekreačné účely

Kód umiestnenia stavby:

1 - Stavba postavaná na zemskom povrchu

ČASŤ B: VLASTNÍCI A INÉ OPRÁVNENÉ OSOBY

Por. číslo Priezvisko, meno (názov), rodné priezvisko, dátum narodenia, rodné číslo (IČO) a Spoluvlastnícky podiel miesto trvalého pobytu (sídlo) vlastníka

Účastník právneho vzťahu:

Vlastník

1 Bratislavský samosprávny kraj, Sabinovská 16, Bratislava - Ružinov,
PŠČ 820 05, SR

1 / 1

IČO :

Titul nadobudnutia Z-3330/09 Rozhodnutie č.j.KC/2438/08,odtránenie stavby - 2010/09
Titul nadobudnutia Z- 2055/13 Delimitačný protokol č. 02263/2012-UVOP-U00058/12.00 - 954/13
Titul nadobudnutia Z- 4216/13 Zmena účelu využitia stavby - 2610/13

Tituly nadobudnutia LV:

HZ 7/1992 -VL.C.1 -195/92

ZAPIS KOTOLNE - KOL.ROZHOD. ZP 1336-291/92-KA/124

Zápis stavieb,prevedenie geom.pl.č.5/2003,prid.súp.č.,kol.rozh.ŽP -B/2002/00824-K,ŽP -20/1996-Va/144

Delimitačný protokol- vl.č.1-1260/03

VI.č.1 - Zriad'ovacia listina 2312/1970-II/2 - 287/96

Žiadosť o zápis stavieb do KN,Z-639/02 - 589/02

Delimitačný protokol/ Gymnázium/-1514/03

Dohoda o prevode majetku štátu Z-3303/05 - 1753/05

Žiadosť o zápis p.č.5347,5348 do KN,delimitačný protokol,Z-526/06 - 239/06

Delimitačný protokol Z-3069/04 na p.č.2239/3 - 361/06

Zápis podľa § 3,4 z.č.416/01 Z.z.,pkn.vl.č.2910,delimitačný protokol,listina MZSR - 772/06

R-230/06 - Zápis zmeny adresy sídla - 1316/06

Žiadosť o zápis do KN,Z-3380/06 - 1448/07

ČASŤ C: ŤARCHY

Bez zápisu.

Iné údaje:

Pozemnoknižné p.č.308,309,311,357 a 359/1 (v EN p.č.360/1,4) sú v KN pozemky združené - pri THM neprečíslované - je treba geometrický plán a tiež majetkoprávne vysporiadať p.č.310 - 460/96
Súp.číslo 104 a orient.číslo 106 platí pre celý areál školy - 589/02

Poznámka:

Bez zápisu.

Úrad geodézie, kartografie a katastra Slovenskej republiky
VÝPIS Z KATASTRA NEHNUTEĽNOSTÍ

Okres: **Pezinok**
Obec: **PEZINOK**
Katastrálne územie: **Pezinok**

Vytvorené cez katastrálny portál

Dátum vyhotovenia **12.12.2015**
Čas vyhotovenia: **19:26:35**

VÝPIS Z LISTU VLASTNÍCTVA č. 3316

ČASŤ A: MAJETKOVÁ PODSTATA

PARCELY registra "C" evidované na katastrálnej mape

Parcelné číslo	Výmera v m ²	Druh pozemku	Spôsob využ. p.	Umiest. pozemku	Právny vzťah	Druh ch.n.
2388/ 1	2879	Zastavané plochy a nádvorí	18	1		
2388/ 2	984	Zastavané plochy a nádvorí	16	1		
2388/ 5	8	Zastavané plochy a nádvorí	16	1		
2388/ 6	89	Zastavané plochy a nádvorí	16	1		
2388/ 7	178	Zastavané plochy a nádvorí	16	1		
2388/ 8	351	Zastavané plochy a nádvorí	16	1		
2388/ 9	224	Zastavané plochy a nádvorí	16	1		
2388/ 10	263	Zastavané plochy a nádvorí	16	1		

Legenda:

Spôsob využívania pozemku:

18 - Pozemok, na ktorom je dvor

16 - Pozemok, na ktorom je postavená nebytová budova označená súpisným číslom

Umiestnenie pozemku:

1 - Pozemok je umiestnený v zastavanom území obce

Stavby

Súpisné číslo	na parcele číslo	Druh stavby	Popis stavby	Druh ch.n.	Umiest. stavby
2161	2388/ 6	15	Budova		1
4754	2388/ 5	20	Vrátnica		1
4755	2388/ 7	20	Hala		1
4756	2388/ 8	20	Hala		1
4757	2388/ 9	20	Hala		1
4758	2388/ 10	20	Hala		1
4759	2388/ 2	20	Hala		1

Legenda:

Druh stavby:

20 - Iná budova

15 - Administratívna budova

Kód umiestnenia stavby:

1 - Stavba postavaná na zemskom povrchu

ČASŤ B: VLASTNÍCI A INÉ OPRÁVNENÉ OSOBY

Por. číslo Priezvisko, meno (názov), rodné priezvisko, dátum narodenia, rodné číslo (IČO) a Spolu vlastnícky podiel
miesto trvalého pobytu (sídlo) vlastníka

Účastník právneho vzťahu:

Vlastník

1 Bratislavský samosprávny kraj, Sabinovská 16, Bratislava -Ružinov,
PŠČ 820 05, SK

1 / 1

IČO :

Titul nadobudnutia

Delimitačný protokol

Titul nadobudnutia

Žiadosť, Rozhodnutie o určení súpisného a orientačného čísla č. SC 71/2006, GP

ČASŤ C: ŤARCHY

Bez zápisu.

Iné údaje:

Bez zápisu.

Poznámka:

Bez zápisu.



Názov organizácie	Okres Pezinok	Obec PEZINOK	K.ú. Pezinok
	Číslo zák. K1 1963/2012	Mapový list PEZINOK 3-2/33	Mierka 1:1000
Správa katastra Pezinok	KÓPIA Z KATASTRÁLNEJ MAPY		
	na parcelu 2388/1		
Vyhotovil			
Dňa: 14.05.2012			
Meno: Tomáš Režnák			

RCBA - stredisko Pezinok

VÝPIS Z KATASTRA NEHNUTEĽNOSTÍ

Okres: Topoľčany

Vytvorené cez katastrálny portál

Obec: PRAŠICE

Dátum vyhotovenia 12.12.2015

Katastrálne územie: Prašice

Čas vyhotovenia: 19:24:25

VÝPIS Z LISTU VLASTNÍCTVA č. 3147

ČASŤ A: MAJETKOVÁ PODSTATA

PARCELY registra "C" evidované na katastrálnej mape

Parcelné číslo	Výmera v m ²	Druh pozemku	Spôsob využ. p.	Umiest. pozemku	Právny vzťah	Druh ch.n.
3947/ 9	57	Zastavané plochy a nádvoria	16	2		
3947/ 53	946	Trvalé trávne porasty	7	2		
3947/ 54	24	Zastavané plochy a nádvoria	16	2		
3947/ 55	27	Zastavané plochy a nádvoria	16	2		

Legenda:

Spôsob využívania pozemku:

7 - Pozemok lúky a pasienku trvalo porastený trávami alebo pozemok dočasne nevyužívaný pre trvalý trávny porast

16 - Pozemok, na ktorom je postavená nebytová budova označená súpisným číslom

Umiestnenie pozemku:

2 - Pozemok je umiestnený mimo zastavaného územia obce

Stavby

Súpisné číslo	na parcele číslo	Druh stavby	Popis stavby	Druh ch.n.	Umiest. stavby
1132	3947/ 9	19	rekr.chata		1
1132	3947/ 54	19	rekr.chata		1
1132	3947/ 55	19	rekr.chata		1

Legenda:

Druh stavby:

19 - Budova pre šport a rekreačné účely

Kód umiestnenia stavby:

1 - Stavba postavaná na zemskom povrchu

ČASŤ B: VLASTNÍCI A INÉ OPRÁVNENÉ OSOBY

Por. číslo Priezvisko, meno (názov), rodné priezvisko, dátum narodenia, rodné číslo (IČO) a Spoluvlastnícky podiel miesto trvalého pobytu (sídlo) vlastníka

Účastník právneho vzťahu:

Vlastník

1 BRATISLAVSKÝ SAMOSPRÁVNÝ KRAJ, Sabinovská 16, Bratislava-Ružinov, PŠC 820 25, SR

1 / 1

IČO :

Titul nadobudnutia

Dohoda o prechode majetku-delim.protokol-Z 3731/05-270/05;Rozhodnutie o zmene súp.čísła Z 1591/06-129/06;

ČASŤ C: ŤARCHY

Por.č.:

Vecné bremeno spočívajúce v povinnosti rešpektovať Štatút rekr. oblasti Duchonka, zdržaní sa budovania stavieb okrem drobných, zdržaní sa oplotenia pozemkov-150/99;-270/05;

Iné údaje:

R 127/06-záznam o oprave - 109/06;

Poznámka:

Bez zápisu.

Cesty II.triedy podľa okresov v rámci BSK

okres	dĺ. cesty (km)
Pezinok	59,220
Senec	29,229
Malacky	90,955
Spolu:	179,404

Cesty III.triedy podľa okresov v rámci BSK

okres	dĺ. cesty (km)
Pezinok	75,966
Senec	140,287
Malacky	116,485
Spolu:	332,738

Cesty II. a III. triedy

PEZINOK

č.cesty pôvodné	č.cesty nové	okr.	Názov cesty	ZÚ - KÚ	dl. cesty
II / 502		PK	hr. okr. BA – Sv. Jur - Pezinok – Vinosady - Modra - Dubová - Častá Doľany - hr. okr. TT (Trstín)	9,987 – 39,051	29,064
503		PK	hr. okr. SC - Viničné - II/502 PK // II/502 PK - hr. okr. MA, PK Baba	29,583 - 48.008 = 18,421	18,421
504		PK	II/502 Modra - Kráľová - Budmerice - hr. okr. TT	0,0 – 11,735	11,735
III / 0619	III / 1046	PK	hr. okr. PK - Šenkvice – II/502 Modra	3,565 - 11,859 = 8,294	8,294
06110	1080	PK	III/0619 Šenk. – III/5041 Vištuk	0,0 – 5,423	5,423
06113	1282	PK	(Cifer) – hr. TT – Jablonec - II/504 Budmerice	4,136 – 8,788	4,652
06162	1081	PK	Šenkvice – príjazdová	0,0 – 0,539	0,539
5021	1082	PK	Sl.Grob - hr. SC // hr. SC / hr. BA (III/0611)	0,0 – 1,822 = 1,822 5,477 - 6.110 = 0,633	2,455
5022	1083	PK	od II/502 Grinava – križ. III/5021 Sl.Grob - III/5023 Sl.Grob - hr. okr. SC	0,0 – 4,952 = 4,952	4,952
5023	1084	PK	od križ. s III/5022 Sl.Grob – po križ. s II/503 Viničné	0,0 – 2,446	2,446
5024	1085	PK	križ. s II/502 Grinava PK - Limbach – spojka	0,0 – 4,083	4,083
5025	1086	PK	križ. s II/502 Pezinok – po križ. III/0619 Šenkvice	0,0 – 4,492	4,492
5026	1087	PK	križ. II/502 M.Kráľová – križ. s III/50217 - po Z.Chata	0,0 – 5,437	5,437
5027	1088	PK	križ. s II/502 - križ. s III/50215 Píla – spojka	0,0 – 3,077	3,077
5028	1089	PK	križ. s II/502 Častá – po križ. s III/5029 - spojka	0,0 – 1,886	1,886
5029	1090	PK	križ. s II/502 Doľany – križ. s III/5028 - Štefanová - po križ s II/504 Budmerice	0,0 – 6,794	6,794
50210	1091	PK	križ. s II/502 Doľany–chaty	0,0 – 3,739 = 3,739	3,739
50215	1092	PK	križ. s II/502 Častá - križ. s III/5027 Červený Kameň – Píla	0,0 – 2,451	2,451

59,220

50217	1093	PK	križ. s II/502 Modra Králová - križ. III/5026 – Harmónia	0,0 – 1,208	1,208
5041	1094	PK	križ. s II/502 - križ. III/06110 Vištuk – po križ. s III/5042 - spojka	0,0 – 5,676	5,676
5042	1095	PK	od II/504 Budmerice - križ. s III/5041 Vištuk - Báhoň hr.okr. PK	0,0 – 6,772 = 6,772	6,772
5046	1295	PK	(Dlhá) hr.okr.TT – II/502 Doľany	14,640 – 16,230	1,590

75,966

II. trieda 59,220
 III.trieda 75,966 km

Cesty II. a III. triedy

SENEC

č. cesty pôvodné	č. cesty nové	okr.	Názov cesty	ZÚ - KÚ	dl. cesty
503		SC	(Šamorín) hr. okr. DS – H. Ves – H. Šúr - I/62 Senec MOK I/62 SC - DI - hr. okr. PK	16,239 – 29,580 = 13,344	13,344
510		SC	II/572 Most/BA – Malinovo - Tomášov - hr. okr. DS	0,0 – 10,055	10,055
572		SC	hr. okr. BA – Most/BA - Studené - hr. okr. DS	12,875 – 18,705	5,830
0612	III/1040	SC	Senec Šafarikova ul.	0,0 – 0,820	0,820
0614	1041	SC	I/61 Ivanka (metro) – Zálesie - II/510 Malinovo	0,0 – 6,914	6,914
0615	1042	SC	I/62 Senec – Tureň - III/5722	0,0 – 3,595	3,595
0616	1043	SC	I/61 Senec – Reca – hr. okr. GA	0,0 – 5,823	5,823
0617	1044	SC	III/0616 SE – Boldog - III/624 Čataj	0,0 – 6,235	6,235
0618	1045	SC	III/0617 Boldog – II/0616 Reca	0,00 – 1,463	1,463
0619	1046	SC	I/61 Blatné – hr. okr. PK	0,0 – 3,565 = 3,565	3,565
06111	1047	SC	I/61 Blatné – križ. III/0624 Čataj	0,0 – 4,283	4,283
06112	1281	SC	hr. okr. TT - I/61 Cífer – spojka	1,885 – 2,280	0,395
06166	1048	SC	I/61 Bernolákovo – III/0614 Ivanka /D	0,0 – 5,120	5,120
06167	1049	SC	križ. I/61 SC - III/5022 SC - I/62 – Kráľ./S – III/ 572 H. Borša	0,0 – 7,962	7,962
06175	1050	SC	Reca – spojka	0,00 – 1,032	1,032
0623	1051	SC	III/57214 Kostolná/SC – III/06167 Kráľová/SC	0,00 – 2,031	2,031
0624	1334	SC	hr. GA – Čataj – I/61 Igram	13,162 – 17,942	4,780
06212	1052	SC	I/62 – N. Svet – hr. GA (V. Grob)	0,00 – 3,093	3,093
0632	1053	SC	I/63 D. L. (n. Koš) - križ. s II/572 Studené - II/510 Tomášov - po III/5037 Tomášov	0,0 – 9,210	9,210
0633	1054	SC	od III/0632 - Miloslavov – III/0634 Alžbetin Dvor - po hr. okr. DS	0,0 – 5,746	5,746
0634	1055	SC	I/63 D. Luž – III/06360 N. Lipnica D. L. - po III/ 0633 Alž. Dvor.	0,0 – 4,382	4,382
0635	1056	SC	I/63 D. Lužná – Hamuliakovo - Kalinkovo - hr. okr. DS	0,0 – 7,467	7,467
0636	1057	SC	III/0635 Jánošíková (D. L.) – I/63 Jánošíková (D. L.)	0,0 – 0,856	0,856
06359	1030	SC	hr. okr. BA (P. Biskupice) – II/572 Most/BA	3,061 – 3,882	0,821
06360	1058	SC	I/63 Jánošíková (D. L.) – po križ s III/0634 N. Lipnica (D. L.)	0,0 – 0,927	0,927
5021	1082	SC	hr. okr. SC - križ. S III/50212 - Čierna Voda - hr. okr. PK (III/0611)	1,822 - 5,477 = 3,655	3,655
5022	1083	SC	hr. okr. PK - III/50212 CH. Grob - križ. s I/61 Bernolák. MOK - po ŽSR Bernolák.	4,952 - 10,673 = 5,721	5,721
50212	1059	SC	III/5021 Č. V. Ch. Grob – spojka po III/5022 (III/0613)	0,0 – 2,989	2,989

29,229

5035	1060	SC	križ. s II/503 Hurbanova Ves – spojka	0,00 – 0,906	0,906
5036	1061	SC	križ. s II/503 Senec – križ s III/57214 Kostolná/D	0,0 – 1,057	1,057
5037	1062	SC	križ. s I/61 SC MOK - križ. s II/503 Senec MOK– V.Biel - I/61 - Nová Dedinka - III/5722 Dedinka /D – križ. s II/510 Tomášov - hr. okr. DS	0,0 – 14,730	14,730
50321	1063	SC	Tomášov – spojka (M.Tomášov)	0,0 – 1,088	1,088
50322	1064	SC	križ. s I/61 Senec MOK – križ. s III/06167 Senec -spojka	0,0 – 0,919	0,919
5042	1095	SC	hr.okr. PK Kaplna - Igram - po I/61	6,772 - 7,790 = 1,018	1,018
5722	1065	SC	od II/06166 Bernolákovo - III/5031 Dedinka /D - III/0615 Tureň - II/503 H.Šúr	0,0 – 9,383	9,383
5724	1066	SC	II/510 Vlky – spojka	0,00 – 2,474	2,474
5726	1355	SC	(Jelka) hr.okr. GA – po križ. s III/57214 Hrubá Borša	3,180 – 4,429	1,249
57214	1067	SC	od II/503 M.Šúr - križ. III/5036 - III/0623 Kostolná/D - III/06167 H.Borša - III/5726 H.Borša - hr.okr.GA (Jánovce)	0,00 – 8,578	8,578

140,287

II. trieda 29,229

III. trieda 140,287

Cesty II. a III. triedy

MALACKY

č.cesty pôvodné	č.cesty nové	okr.	Názov cesty	ZÚ - KÚ	dl. cesty
II / 501		MA	I/2 - Lozorno – Pernek – Kuchyňa - Rohož. – Sološnica - Pl.Podhradie - Pl.Mikuláš – hr.okr.SE (Brezová pod Bradlom)	0,00 – 36,027	36,027
503		MA	hr okr. PK Baha - II/501 Pernek // II/501 Pernek - I/2 MA // I/2MA- Kostolište-Jakubov - Z.Ves - hr. SR	48,008 - 83,837 = 35,833	35,833
505		MA	hr. okr. BA – Stupava - po križ. s I/2 Stupava	8,165 – 11,107	2,942
590		MA	II/503 MA – Studienka – hr.SE (Lakšárska Nová Ves)	0,0 – 16,153	16,153
III / 00232	III/1100	MA	I/2 V.Leváre – D2 - III/00250 Závod – hr. okr. SE	0,00 – 7,006	7,006
00233	1101	MA	V.Leváre – spojka	0,00 – 0,187	0,187
00234	1102	MA	I/2 V.Leváre – M.L. - po križ. s III/50314 Gajary	0,00 - 7,782	7,782
00235	1103	MA	križ. s I/2 - Pl.Štvrtok – križ. s III/00240 Láb	0,0 – 3,856	3,856
00236	1104	MA	Pl.Štvrtok – spojka	0,0 – 0,060	0,060
00237	1105	MA	I/2 – po III/00240 Zohor	0,0 – 2,861	2,861
00239	1106	MA	križ. s I/2 Stupava – D2 - križ. s III/00240 (Zhor) - Vysoká /M - po II/503	0,0 – 18,663	18,663
00240	1107	MA	križ. s III/00239 - Zohor – III/00235 Láb - po križ s II/503 Jakubov	0,0 – 13,878	13,878
00241	1108	MA	križ. s I/2 Stupava – Borinka	0,0 – 12,460	12,460
00243	1015	MA	hr. okr. BA (Z.Bystrica) – Marianka - hr. okr. BA	0,600 – 3,649	3,049
00250	1109	MA	križ. s III/00232 Závod – D2 - po I/2 Závod	0,00 – 3,948	3,948
5015	1110	MA	Plavecké Podhradie – spojka	0,00 – 1,374	1,374
5016	1111	MA	II/501 Pl.Mikuláš–hr. okr. SE (Mikolášov)	0,00 – 8,437	8,437
5017	1112	MA	Plav.Mikuláš – spojka	0,00 – 0,125	0,125
50210	1091	MA	hr. okr. PK–II/501 Sološnica	3,739 - 10,032 = 6,293	6,293

90,955

116,485

50310	1113	MA	križ. s II/590 Malacky – D2 - po križ. s II/501 Rohožník	0,0 – 11,606	11,606
50314	1114	MA	II/503 Kostolište - III/00234 Gajary – hr. okr. SE	0,0 – 9,515	9,515
50315	1115	MA	križ. s II/503 Suchohrad – spojka	0,0 – 2,374	2,374
50317	1169	MA	(Tomky) hr.okr. SE – po križ. s III/00232 Závod	5,953 – 8,964	3,011

II. trieda 90,955

III.trieda 116,485 km

Areál Nemocnice s poliklinikou v Malackách:

Nehnuteľnosti sú evidované na LV č. 201 pre katastrálne územie Malacký a to :

- budova NsP súpisné číslo 857 situovaná na pozemkoch parcelné číslo 2245, 2246, 2247, 2248;
- stavba súpisné číslo 5133 (VÚG1 a VÚG2) situovaná na pozemku parcelné číslo 2239/4;
- budova pracovne súpisné číslo 5134 situovaná na pozemku parcelné číslo 2240;
- administratívna budova súpisné číslo 5135 situovaná na pozemku parcelné číslo 2244;
- prevádzková (stravovacia) budova súpisné číslo 5136 situovaná na pozemku parcelné číslo 2243
- budovy bez súpisného čísla : patológia, 20 ks garáží, kyslíkareň, náhradný vodný zdroj, vrátnica, dielňa, kotolňa;
- pozemky parcelné číslo 2239/1, 2239/3, 2239/13, 2249, 2250 tvoriace dvor nemocnice.

Areál nemocnice je v zmysle Nájomnej zmluvy zo dňa 18.6.2004 a dodatkov č. 1 a č. 2 v prenájme Nemocničnej, a.s. Pezinok do 31.12.2035.

Nehnuteľný majetok je poistený, výška poistného je 4 514,37 eur.

Účtovná hodnota nehnuteľného majetku – NsP Malacký k 31.12.2015 je :

- stavieb 6.539.104,95 €
- pozemkov 95.785,20 €.











Úrad geodézie, kartografie a katastra Slovenskej republiky
VÝPIS Z KATASTRA NEHNUTEĽNOSTÍ

Okres: **Malacky**

Vytvorené cez katastrálny portál

Obec: **MALACKY**

Dátum vyhotovenia **18.01.2016**

Katastrálne územie: **Malacky**

Čas vyhotovenia: **20:43:45**

VÝPIS Z LISTU VLASTNÍCTVA č. 201

ČASŤ A: MAJETKOVÁ PODSTATA

PARCELY registra "C" evidované na katastrálnej mape

<i>Parcelné číslo</i>	<i>Výmera v m²</i>	<i>Druh pozemku</i>	<i>Spôsob využ. p.</i>	<i>Umiest. pozemku</i>	<i>Právny vzťah</i>	<i>Druh ch.n.</i>
1577/ 2	666	Zastavané plochy a nádvorí	17	1		
1577/ 9	2609	Zastavané plochy a nádvorí	18	1		
1577/ 10	380	Zastavané plochy a nádvorí	16	1		
2239/ 1	21474	Ostatné plochy	29	1		
2239/ 3	353	Ostatné plochy	29	1		
2239/ 4	696	Zastavané plochy a nádvorí	16	1		
2239/ 5	382	Zastavané plochy a nádvorí	17	1		
2239/ 6	125	Zastavané plochy a nádvorí	17	1		
2239/ 7	54	Zastavané plochy a nádvorí	17	1		
2239/ 8	48	Zastavané plochy a nádvorí	17	1		
2239/ 9	161	Zastavané plochy a nádvorí	17	1		
2239/ 10	56	Zastavané plochy a nádvorí	17	1		
2239/ 11	86	Zastavané plochy a nádvorí	17	1		
2239/ 12	29	Zastavané plochy a nádvorí	17	1		
2239/ 13	24	Zastavané plochy a nádvorí	18	1		
2240	408	Zastavané plochy a nádvorí	16	1		
2241	292	Zastavané plochy a nádvorí	17	1		
2242	184	Zastavané plochy a nádvorí	17	1		
2243	701	Zastavané plochy a nádvorí	16	1		
2244	246	Zastavané plochy a nádvorí	16	1		
2245	1583	Zastavané plochy a nádvorí	16	1		
2246	389	Zastavané plochy a nádvorí	16	1		
2247	537	Zastavané plochy a nádvorí	16	1		
2248	920	Zastavané plochy a nádvorí	16	1		
2249	2412	Zastavané plochy a nádvorí	18	1		
2250	6748	Ostatné plochy	29	1		
2716/ 2	1127	Záhrady	4	1		
5347	9869	Zastavané plochy a nádvorí	22	2		
5348	8194	Zastavané plochy a	22	2		

Stavby

Súpisné číslo na parcele číslo Druh stavby Popis stavby

Druh ch.n. Umiest. stavby

19 - Budova pre šport a rekreačné účely

Kód umiestnenia stavby:

1 - Stavba postavaná na zemskom povrchu

ČASŤ B: VLASTNÍCI A INÉ OPRÁVNENÉ OSOBY

Por. číslo Priezvisko, meno (názov), rodné priezvisko, dátum narodenia, rodné číslo (IČO) a Spoluvlastnícky podiel miesto trvalého pobytu (sídlo) vlastníka

Účastník právneho vzťahu:

Vlastník

1 Bratislavský samosprávny kraj, Sabinovská 16, Bratislava - Ružinov,
PŠČ 820 05, SR

1 / 1

IČO :

Titul nadobudnutia Z-3330/09 Rozhodnutie č.j.KC/2438/08,odtránenie stavby - 2010/09
Titul nadobudnutia Z- 2055/13 Delimitačný protokol č. 02263/2012-UVOP-U00058/12.00 - 954/13
Titul nadobudnutia Z- 4216/13 Zmena účelu využitia stavby - 2610/13

Tituly nadobudnutia LV:

HZ 7/1992 -VL.C.1 -195/92

ZAPIS KOTOLNE - KOL.ROZHOD. ZP 1336-291/92-KA/124

Zápis stavieb,prevedenie geom.pl.č.5/2003,prid.súp.č.,kol.rozh.ŽP -B/2002/00824-K,ŽP -20/1996-Va/144

Delimitačný protokol- vl.č.1-1260/03

VI.č.1 - Zriad'ovacia listina 2312/1970-II/2 - 287/96

Žiadosť o zápis stavieb do KN,Z-639/02 - 589/02

Delimitačný protokol/ Gymnázium/-1514/03

Dohoda o prevode majetku štátu Z-3303/05 - 1753/05

Žiadosť o zápis p.č.5347,5348 do KN,delimitačný protokol,Z-526/06 - 239/06

Delimitačný protokol Z-3069/04 na p.č.2239/3 - 361/06

Zápis podľa § 3,4 z.č.416/01 Z.z.,pkn.vl.č.2910,delimitačný protokol,listina MZSR - 772/06

R-230/06 - Zápis zmeny adresy sídla - 1316/06

Žiadosť o zápis do KN,Z-3380/06 - 1448/07

ČASŤ C: ŤARCHY

Bez zápisu.

Iné údaje:

Pozemnoknižné p.č.308,309,311,357 a 359/1 (v EN p.č.360/1,4) sú v KN pozemky združené - pri THM neprečíslované - je treba geometrický plán a tiež majetkoprávne vysporiadať p.č.310 - 460/96
Súp.číslo 104 a orient.číslo 106 platí pre celý areál školy - 589/02

Poznámka:

Bez zápisu.



Organizácia Katastrálny úrad Bratislava Správa katastra Malacky	Okres Malacky	Obec MALACKY	Kat. územie Malacky
	Číslo zákazky 2410 /2012	Mapový list č. MALACKY 0-3/41, 0-3/43	Mierka 1 : 2000 Kód 3
KÓPIA KATASTRÁLNEJ MAPY na parcelu: 2239/1, 2239/3-13, 2240-2250			
Dňa 17.05.2012	Vyhotovil Meno Ing. Majzlíková	ečiarka a podpis MsP Malacky	



Budova bývalého Zariadenie pestúnskej starostlivosti na Kl'ukatej ul 36 (rodinný dom)

evidovaná na LV č. 2983 pre katastrálne územie BA – Ružinov + pozemky parcelné číslo 3025/1 a 3025/4; (G974 Bezpečný ženský dom).

Budova je poistená od 8/2015 vo výške 265,78 €.

Budova bola prenajatá v 5/2015 Občianskemu združeniu DOMOV-DÚHA na dobu určitú v trvaní 6 rokov.

Účtovná hodnota nehnuteľného majetku k 31.12.2015 je :

- stavieb 273.790,73 €
- pozemkov 207.515,00 €.

budova na Kl'ukatej ul. 36



Úrad geodézie, kartografie a katastra Slovenskej republiky
VÝPIS Z KATASTRA NEHNUTEĽNOSTÍ

Okres: Bratislava II
Obec: BA-m.č. RUŽINOV
Katastrálne územie: Ružinov

Vytvorené cez katastrálny portál

Dátum vyhotovenia 12.12.2015
Čas vyhotovenia: 15:49:23

VÝPIS Z LISTU VLASTNÍCTVA č. 2983

ČASŤ A: MAJETKOVÁ PODSTATA

PARCELY registra "C" evidované na katastrálnej mape

Parcelné číslo	Výmera v m ²	Druh pozemku	Spôsob využ. p.	Umiest. pozemku	Právny vzťah	Druh ch.n.
3025/ 1	399	Ostatné plochy	37	1		
3025/ 4	140	Zastavané plochy a nádvorí	15	1		
15284/ 87	876	Zastavané plochy a nádvorí	16	1		
15284/100	270	Zastavané plochy a nádvorí	16	1		
15284/101	516	Zastavané plochy a nádvorí	16	1		
15284/103	503	Ostatné plochy	37	1		
15284/152	862	Ostatné plochy	37	1		

Legenda:

Spôsob využívania pozemku:

15 - Pozemok, na ktorom je postavená bytová budova označená súpisným číslom

37 - Pozemok, na ktorom sú skaly, svahy, rokliny, výmole, vysoké medze s krovím alebo kamením a iné plochy, ktoré neposkytujú trvalý úžitok

16 - Pozemok, na ktorom je postavená nebytová budova označená súpisným číslom

Umiestnenie pozemku:

1 - Pozemok je umiestnený v zastavanom území obce

Stavby

Súpisné číslo	na parcele číslo	Druh stavby	Popis stavby	Druh ch.n.	Umiest. stavby
1658	3025/ 4	10	zariad.pestún.starostlivosti-Kľukatá 36		1
16254	15284/ 87	15	Administratívna budova-Sabinov.16		1
16254	15284/100	15	Administratívna budova-Sabinov.16		1
16254	15284/101	15	Administratívna budova-Sabinov.16		1

Legenda:

Druh stavby:

10 - Rodinný dom

15 - Administratívna budova

Kód umiestnenia stavby:

1 - Stavba postavaná na zemskom povrchu

ČASŤ B: VLASTNÍCI A INÉ OPRÁVNENÉ OSOBY

Por. číslo Priezvisko, meno (názov), rodné priezvisko, dátum narodenia, rodné číslo (IČO) a Spolu vlastnícky podiel miesto trvalého pobytu (sídlo) vlastníka

Účastník právneho vzťahu:

Vlastník

1 Bratislavský samosprávny kraj, Sabinovská 16, Bratislava, PSČ 820 05,
SR

1 / 1

IČO :

Titul nadobudnutia Kúpna zmluva V-3083/05 zo dňa 9.5.2005

Titul nadobudnutia Zmena súp.čísła na základe Rozhodnutia o určení súp.čísła č.j.:SÚ-2006/10785-2/KUE

Titul nadobudnutia Rozhodnutie o určení súpis. čísla podľa č.j. RSP-2004/11119-2/KUE zo dňa 6.4.2004,
Delimitačný protokol zo dňa 10.7.2002 a dodatok č.1zo dňa 29.1.2008, Z-2296/08

Titul nadobudnutia Rozsudok Okresného súdu č.k. 19C/117/2004-84 zo dňa 17.5.2007, právoplatný dňa
9.2.2010, vykonateľný dňa 9.2.2010 v spojení s rozsudkom Krajského súdu Bratislava č. 3
Co 318/07-114zo dňa 12.11.2009, právoplatný 9.2.2010, Z-3936/10

ČASŤ C: ŤARCHY

Por.č.:

Vecné bremeno v prospech vlastníka pozemku parc.č.15284/142 MTI,a.s.,Košice,Ostravská 14,IČO:356977393, ktoré spočíva v práve prechodu peších a prejazdu motorovými vozidlami cez pozemok parc.č.15284/103 podľa zmluvy o zriadení vecného bremena zo dňa 8.10.1999,čl.II vedenej vo V-7320/2000 zo dňa 5.10.2000 -PVZ 3942/00

- 1 Vecné bremeno v prospech: Bratislavská teplárenská, a.s., Čulenova 7, Bratislava, IČO: 35823542 a jeho právnych nástupcov, spočívajúce:
 - v práve umiestnenia horúcovodu a dispečerskeho kábla cez základ budovy a odovzdávacej stanice tepla do samostatného priestoru podzemných garáží administratívnej budovy súp.č. 16254 na parc.č. 15284/87, ako aj v práve vstupu do administratívnej budovy do priestoru umiestnenia odovzdávacej stanice tepla v zmysle situačného plánu
 - v práve prechodu a prejazdu cez parc.č. 15284/103 pre osobné a nákladné motorové vozidlá podľa V-6784/08 zo dňa 24.10.2008
- 1 Vecné bremeno v prospech spoločnosti Orange Slovensko, a.s., IČO:34697270, v rozsahu ustanovenia § 66 ods.1 písm.a) zákona o elektronických komunikáciách, t.j.oprávnenia zriaďovať a prevádzkovať verejné siete a stavať ich vedenia na cudzej nehnuteľnosti, na streche administratívnej budovy súp.č.16254 postavenej na parc.č.15284/87, 15284/100,15284/101. Z-17297/13


Iné údaje:

- 1 Žiadosť o zmenu sídla zo dňa 22.7.2006 - R-560/2006.

Poznámka:

Bez zápisu.



Organizácia Katastrálny úrad v Bratislave Správa katastra pre hl. m. SR BA, B-Ružová dolina 27	Okres Bratislava II Číslo združky 9/2224/2012	Obec BA-m.č. RUŽINOV Mapový list č. BRATISLAVA 7-0/13, 7-0/31	Kat. územie Ružinov Mierka 1 : 1000 Kód 1
KÓPIA KATASTRÁLNEJ MAPY na parcelu: 3025/1, 4--			
Dňa 03.05.2012		Meno Mariana Kontilová <i>M. Kontilová</i>	
		Vyhotovil  Pečiatka a podpis	

- KLICKATA 36

Administratívna budova na Sabinovskej ul. 16 (súpisné číslo 16254) situovaná na pozemkoch parcelné číslo 15284/87, 15284/100, 15284/101 + pozemky parcelné číslo 15284/103 a 15284/152 evidovaná na LV č. 2983 pre katastrálne územie BA – Ružinov;

Účtovná hodnota nehnuteľného majetku k 31.12.2015 je :

- stavieb 7.758.914,15 €
- pozemkov 101.946,82 €.

budova na Sabinovskej ul. 16



VÝPIS Z KATASTRA NEHNUTEĽNOSTÍ

Okres: Bratislava II

Vytvorené cez katastrálny portál

Obec: BA-m.č. RUŽINOV

Dátum vyhotovenia 12.12.2015

Katastrálne územie: Ružinov

Čas vyhotovenia: 15:49:23

VÝPIS Z LISTU VLASTNÍCTVA č. 2983

ČASŤ A: MAJETKOVÁ PODSTATA

PARCELY registra "C" evidované na katastrálnej mape

Parcelné číslo	Výmera v m ²	Druh pozemku	Spôsob využ. p.	Umiest. pozemku	Právny vzťah	Druh ch.n.
3025/ 1	399	Ostatné plochy	37	1		
3025/ 4	140	Zastavané plochy a nádvorí	15	1		
15284/ 87	876	Zastavané plochy a nádvorí	16	1		
15284/100	270	Zastavané plochy a nádvorí	16	1		
15284/101	516	Zastavané plochy a nádvorí	16	1		
15284/103	503	Ostatné plochy	37	1		
15284/152	862	Ostatné plochy	37	1		

Legenda:

Spôsob využívania pozemku:

15 - Pozemok, na ktorom je postavená bytová budova označená súpisným číslom

37 - Pozemok, na ktorom sú skaly, svahy, rokliny, výmole, vysoké medze s krovím alebo kamením a iné plochy, ktoré neposkytujú trvalý úžitok

16 - Pozemok, na ktorom je postavená nebytová budova označená súpisným číslom

Umiestnenie pozemku:

1 - Pozemok je umiestnený v zastavanom území obce

Stavby

Súpisné číslo	na parcele číslo	Druh stavby	Popis stavby	Druh ch.n.	Umiest. stavby
1658	3025/ 4	10	zariad.pestún.starostlivosti-Kľukatá 36		1
16254	15284/ 87	15	Administratívna budova-Sabinov.16		1
16254	15284/100	15	Administratívna budova-Sabinov.16		1
16254	15284/101	15	Administratívna budova-Sabinov.16		1

Legenda:

Druh stavby:

10 - Rodinný dom

15 - Administratívna budova

Kód umiestnenia stavby:

1 - Stavba postavaná na zemskom povrchu

ČASŤ B: VLASTNÍCI A INÉ OPRÁVNENÉ OSOBY

Por. číslo Priezvisko, meno (názov), rodné priezvisko, dátum narodenia, rodné číslo (IČO) a Spolu vlastnícky podiel miesto trvalého pobytu (sídlo) vlastníka

Účastník právneho vzťahu:

Vlastník

1 Bratislavský samosprávny kraj, Sabinovská 16, Bratislava, PSČ 820 05,
SR

1 / 1

IČO :

Titul nadobudnutia

Kúpna zmluva V-3083/05 zo dňa 9.5.2005

Titul nadobudnutia

Zmena súp.čísła na základe Rozhodnutia o určení súp.čísła č.j.:SÚ-2006/10785-2/KUE

Titul nadobudnutia

Rozhodnutie o určení súpis. čísla podľa č.j. RSP-2004/11119-2/KUE zo dňa 6.4.2004,
Delimitačný protokol zo dňa 10.7.2002 a dodatok č.1zo dňa 29.1.2008, Z-2296/08

Titul nadobudnutia

Rozsudok Okresného súdu č.k. 19C/117/2004-84 zo dňa 17.5.2007, právoplatný dňa
9.2.2010, vykonateľný dňa 9.2.2010 v spojení s rozsudkom Krajského súdu Bratislava č. 3
Co 318/07-114zo dňa 12.11.2009, právoplatný 9.2.2010, Z-3936/10

ČASŤ C: ŤARCHY

Por.č.:

Vecné bremeno v prospech vlastníka pozemku parc.č.15284/142 MTI,a.s.,Košice,Ostravská 14,IČO:356977393, ktoré spočíva v práve prechodu peších a prejazdu motorovými vozidlami cez pozemok parc.č.15284/103 podľa zmluvy o zriadení vecného bremena zo dňa 8.10.1999,čl.II vedenej vo V-7320/2000 zo dňa 5.10.2000 -PVZ 3942/00

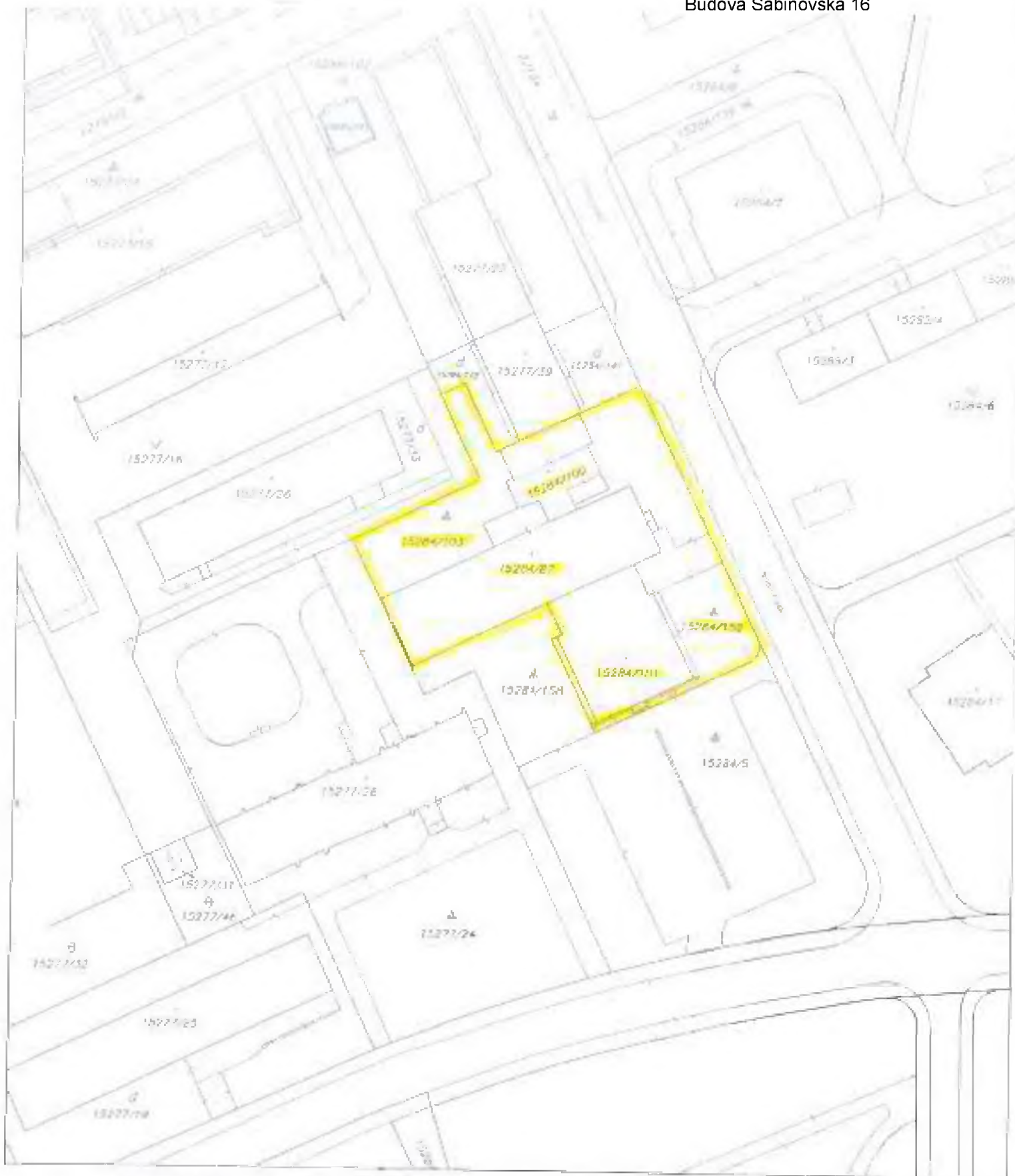
- 1 Vecné bremeno v prospech: Bratislavská teplárenská, a.s., Čulenova 7, Bratislava, IČO: 35823542 a jeho právnych nástupcov, spočívajúce:
 - v práve umiestnenia horúcovodu a dispečerskeho kábla cez základ budovy a odovzdávacej stanice tepla do samostatného priestoru podzemných garáží administratívnej budovy súp.č. 16254 na parc.č. 15284/87, ako aj v práve vstupu do administratívnej budovy do priestoru umiestnenia odovzdávacej stanice tepla v zmysle situačného plánu
 - v práve prechodu a prejazdu cez parc.č. 15284/103 pre osobné a nákladné motorové vozidlá podľa V-6784/08 zo dňa 24.10.2008
- 1 Vecné bremeno v prospech spoločnosti Orange Slovensko, a.s., IČO:34697270, v rozsahu ustanovenia § 66 ods.1 písm.a) zákona o elektronických komunikáciách, t.j.oprávnenia zriaďovať a prevádzkovať verejné siete a stavať ich vedenia na cudzej nehnuteľnosti, na streche administratívnej budovy súp.č.16254 postavenej na parc.č.15284/87, 15284/100,15284/101. Z-17297/13

Iné údaje:

- 1 Žiadosť o zmenu sídla zo dňa 22.7.2006 - R-560/2006.

Poznámka:

Bez zápisu.



Organizačná Katastrálny úrad v Bratislave Správa katastra Správa katastra Bratislava	Obec Bratislava Číslo záznamu 15/1500/2012	Obec BA-m.č. RUŽINOV Miestny list PEZINOK 8-9/42, 8-9/41	Katastrálne územie Ružinov Mierka 1 : 1000 List 2
KÓPIA KATASTRÁLNEJ MAPY na parcely: 15284/87, 100, 101, 103, 152--			
Vykonal Dňa 04.04.2012 Miesto D. Klučka 			

AB - Sabinovská 16

Dielne na Starej Ivanskej ceste 1/A (súpisné číslo 5315) situované na pozemku parcelné číslo 16934/6 + pozemky parcelné číslo 16931/8, 16931/23, 16934/30 evidované na LV č. 2863 pre katastrálne územie Trnávka.

Účtovná hodnota nehnuteľného majetku k 31.12.2015 je :

- stavieb 132.502,50 €
- pozemkov 190.134,77 €.

Uznesením Zastupiteľstva BSK č. 34/2010 zo dňa 11.6.2010 boli dielne vyhlásené za prebytočný majetok BSK:



VÝPIS Z KATASTRA NEHNUTEĽNOSTÍ

Okres: Bratislava II

Vytvorené cez katastrálny portál

Obec: BA-m.č. RUŽINOV

Dátum vyhotovenia 12.12.2015

Katastrálne územie: Trnávka

Čas vyhotovenia: 16:15:52

VÝPIS Z LISTU VLASTNÍCTVA č. 2863

ČASŤ A: MAJETKOVÁ PODSTATA

PARCELY registra "C" evidované na katastrálnej mape

Parcelné číslo	Výmera v m ²	Druh pozemku	Spôsob využ. p.	Umiest. pozemku	Právny vzťah	Druh ch.n.
14796/ 1	836	Zastavané plochy a nádvorí	16	1		
14796/ 3	835	Zastavané plochy a nádvorí	15	1		
14800/ 3	961	Zastavané plochy a nádvorí	22	1		
14800/ 8	40	Ostatné plochy	37	1		
14800/ 11	5	Zastavané plochy a nádvorí	22	1		
Právny vzťah k stavbe evidovanej na pozemku 14800/ 11 je evidovaný na liste vlastníctva číslo 3648.						
14800/ 12	6	Zastavané plochy a nádvorí	22	1		
14801/ 2	1194	Zastavané plochy a nádvorí	16	1		
14801/ 4	6936	Zastavané plochy a nádvorí	18	1		
14801/ 6	873	Zastavané plochy a nádvorí	25	1		
14801/ 7	12	Zastavané plochy a nádvorí	25	1		
14801/ 20	10068	Zastavané plochy a nádvorí	18	1		
14801/ 21	32	Zastavané plochy a nádvorí	18	1		
14801/ 22	4041	Zastavané plochy a nádvorí	99	1		
14801/ 28	3478	Zastavané plochy a nádvorí	18	1		
14801/ 29	1538	Zastavané plochy a nádvorí	18	1		
14801/ 30	2774	Zastavané plochy a nádvorí	18	1		
14801/ 33	2812	Zastavané plochy a nádvorí	99	1		
14801/ 34	634	Ostatné plochy	37	1		
14801/ 37	1963	Zastavané plochy a nádvorí	18	1		
14801/ 48	18	Zastavané plochy a nádvorí	99	1		
14801/ 49	18	Zastavané plochy a nádvorí	99	1		
14801/ 50	18	Zastavané plochy a nádvorí	99	1		
14801/ 51	18	Zastavané plochy a nádvorí	99	1		
14801/ 52	19	Zastavané plochy a nádvorí	99	1		
14801/ 53	18	Zastavané plochy a nádvorí	99	1		
14801/ 54	18	Zastavané plochy a nádvorí	99	1		
14801/ 55	18	Zastavané plochy a nádvorí	99	1		

PARCELY registra "C" evidované na katastrálnej mape

Parcelné číslo	Výmera v m2	Druh pozemku	Spôsob využ. p.	Umiest. pozemku	Právny vzťah	Druh ch.n.
14801/ 56	18	Zastavané plochy a nádvoria	99	1		
14801/ 60	18	Zastavané plochy a nádvoria	99	1		
14801/ 61	17	Zastavané plochy a nádvoria	99	1		
14801/ 62	18	Zastavané plochy a nádvoria	99	1		
14959/ 1	10075	Zastavané plochy a nádvoria	16	1		
14959/ 5	433	Zastavané plochy a nádvoria	99	1		
14959/ 9	908	Zastavané plochy a nádvoria	99	1		
16931/ 8	1266	Zastavané plochy a nádvoria	16	1	5	
16931/ 23	566	Ostatné plochy	37	1		
16934/ 6	1631	Zastavané plochy a nádvoria	17	1		
16934/ 30	100	Zastavané plochy a nádvoria	99	1		
17007/ 27	1259	Zastavané plochy a nádvoria	99	1		
17007/ 28	1239	Zastavané plochy a nádvoria	99	1		
17007/ 29	3991	Zastavané plochy a nádvoria	99	1		

Legenda:

Spôsob využívania pozemku:

99 - Pozemok využívaný podľa druhu pozemku

15 - Pozemok, na ktorom je postavená bytová budova označená súpisným číslom

22 - Pozemok, na ktorom je postavená inžinierska stavba - cestná, miestna a účelová komunikácia, lesná cesta, poľná cesta, chodník, nekryté parkovisko a ich súčasti

37 - Pozemok, na ktorom sú skaly, svahy, rokliny, výmole, vysoké medze s krovím alebo kamením a iné plochy, ktoré neposkytujú trvalý úžitok

17 - Pozemok, na ktorom je postavená budova bez označenia súpisným číslom

18 - Pozemok, na ktorom je dvor

16 - Pozemok, na ktorom je postavená nebytová budova označená súpisným číslom

25 - Pozemok, na ktorom je postavená ostatná inžinierska stavba a jej súčasti

Umiestnenie pozemku:

1 - Pozemok je umiestnený v zastavanom území obce

Právny vzťah:

5 - Vlastník pozemku nie je vlastníkom stavby postavenej na tomto pozemku (pozemkoch)

Stavby

Súpisné číslo	na parcele číslo	Druh stavby	Popis stavby	Druh ch.n.	Umiest. stavby
3325	14959/ 9	20	združ.str.škola.dr.		1
3776	14801/ 6	20	prev.budova		1
3972	17007/ 27	20	STAVBA		1
3972	17007/ 28	20	STAVBA		1
4346	14796/ 1	20	STAVBA		1
4346	14801/ 48	20	GARáž		1
4346	14801/ 49	20	garáž		1
4346	14801/ 50	20	garáž		1
4346	14801/ 51	20	garáž		1
4346	14801/ 52	20	garáž		1
4346	14801/ 53	20	gaRáž		1
4346	14801/ 54	20	garáž		1
4346	14801/ 55	20	garáž		1
4346	14801/ 56	20	garáž		1
4346	14801/ 60	20	garáž		1
4346	14801/ 61	20	garáž		1
4346	14801/ 62	20	garáž		1
4348	14796/ 3	20	internát SOŠD		1
4348	14801/ 2	20	učilište-kuchyňa		1
5270	14801/ 33	20	škola		1

Stavby

Súpisné číslo	na parcele číslo	Druh stavby	Popis stavby	Druh ch.n.	Umiest. stavby
5315	16934/ 6	20	dielne SOU staveb.		1
5795	14801/ 22	20	dielne		1
	14959/ 5	20	STAVBA		1

Legenda:

Druh stavby:

20 - Iná budova

Kód umiestnenia stavby:

1 - Stavba postavaná na zemskom povrchu

ČASŤ B: VLASTNÍCI A INÉ OPRÁVNENÉ OSOBY

Por. číslo Priezvisko, meno (názov), rodné priezvisko, dátum narodenia, rodné číslo (IČO) a Spoluvlastnícky podiel miesta trvalého pobytu (sídlo) vlastníka

Účastník právneho vzťahu:

Vlastník

1 Bratislavský samosprávny kraj, Sabinovská 16, Bratislava, PSČ 820 05,
SR

1 / 1

IČO :

Titul nadobudnutia Delimitačný protokol zo dňa 6.6.2003

Titul nadobudnutia Rozh.č.X-206/08zo dňa 1.4.2008

Tituly nadobudnutia LV:

Žiadosť č.4793/02 zo dňa 9.12.2002

Žiadosť č.4793/02 zo dňa 9.12.2002

Žiadosť č.4793/2002 zo dňa 9.12.2002

Žiadosť č.4793/2002 zo dňa 9.12.2002 -pvz-402/03

Delimitačný protokol zo dňa 22.11.2002

Žiadosť č.4793/2002 zo dňa 12.12.2002

Žiadosť č.2945/2003 zo dňa 14.4.2003

Žiadosť č.ORGSM 76/22/2004 zo dňa 1.4.2004

Zámena podľa V-5716/05 zo dňa 19.1.2006

Žiadosť o zápis do KN zo dňa 8.8.2006

Rozh.č.X-718/06 zo dňa 2.4.2007

ČASŤ C: ŤARCHY

Por.č.:

Vecné bremeno-právo prechodu a prejazdu cez parc.č. 14800/3,14801/4,28,29 v prospech AGROCONS IPOS-Z, spol.s r.o. IČO 31395104 na parc.č.14803/5,16,17,18,19,20 vl.parciel a stavieb s.č.1017 na nich podľa V-7531/03 zo dňa 28.1.2004

Vecné bremeno-právo prechodu a prejazdu cez pozemky p.č.

14800/3 zast.pl.o výmere 941m2,p.č.14801/4 zast.pl.o výmere 8760m2,p.č.14801/28 zast.pl.o výmere 3478m2,

p.č.14801/29 zast.pl.o výmere 1466m2 v prospech vlastníka pozemkov p.č.14801/3 zast.pl.o výmere

594m2,p.č.14801/5 zast.pl. o výmere 570m2,p.č.14801/65 zast.pl. o výmere 2390m2 a stavieb s.č.4347 na

pozemku p.č.14801/5 a s.č.5269 na pozemku 14801/3 podľa zámennej zmluvy a zmluvy o zriadení vec.bremena podľa V-5716/05 zo dňa 19.1.2006

- 1 Vecné bremeno - spočívajúce v povinnosti povinného z vecného bremena ako vlastníka pozemku registra C KN parc.č. 14801/20 strpieť na časti zaťaženej nehnuteľnosti v zmysle GP č. 1099/2012 (ov.č. 2185/2012):
 - zriadenie a uloženie elektroenergetickej stavby
 - užívanie, prevádzkovanie, údržbu, opravy, úpravy, rekonštrukcie, stavebné úpravy elektroenergetickej stavby, jej odstránenie a za tým účelom vstup, prechod a prejazd peši, motorovými a nemotorovými dopravnými prostriedkami, strojmi a mechanizmami oprávneným a ním povereným osobám v prospech Západoslovenská distribučná, a.s. (IČO: 36361518), podľa V-29767/13 zo 14.01.2014

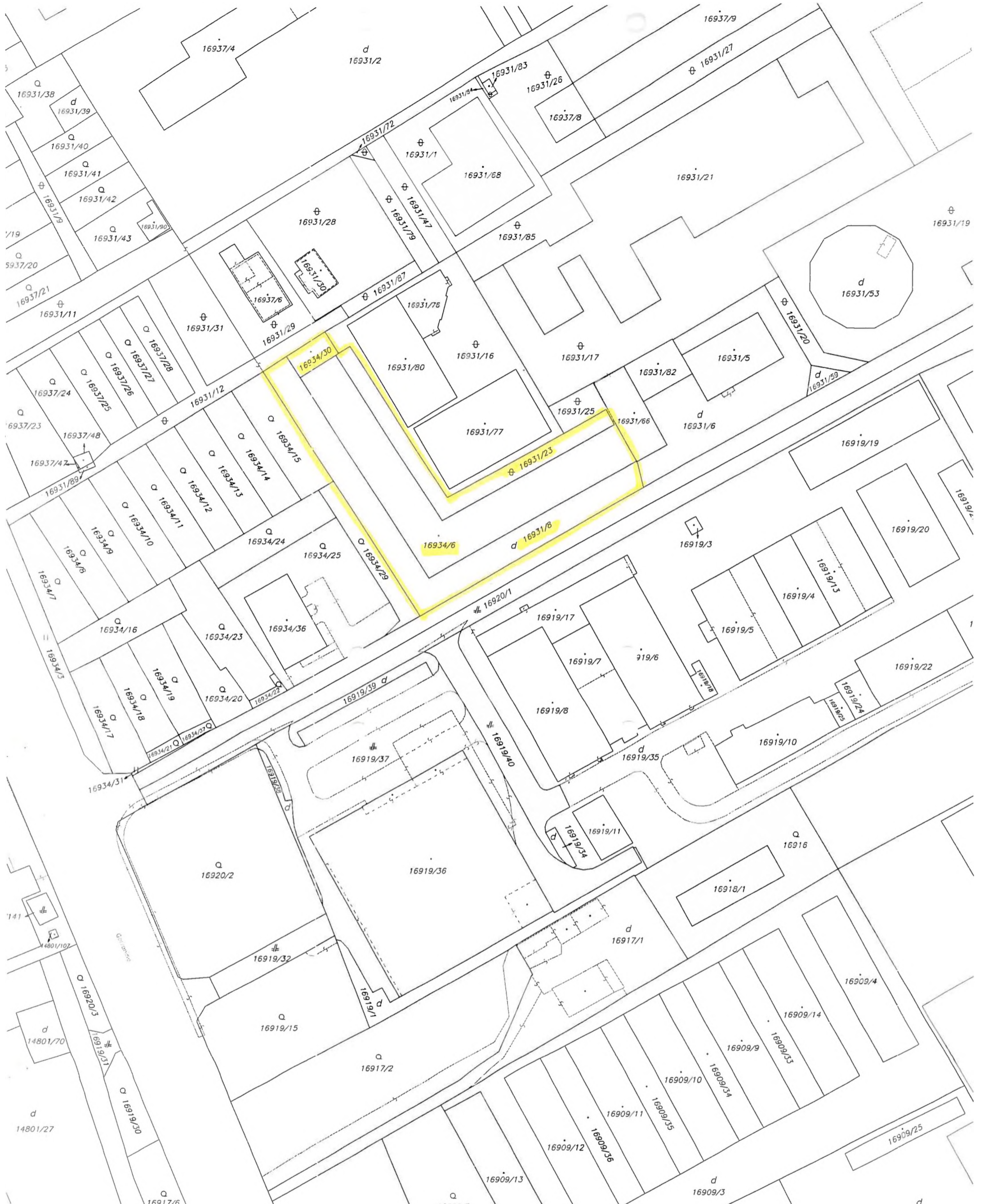
Iné údaje:

LV č.1885-stavba na parc.č.14793/8 - pvz-161/92

- 1 Žiadosť o zmenu sídla zo dňa 22.7.2006 - R-560/2006.
- 1 GP č. 56/2006
- 1 Zápis GP-1092/2009

Poznámka:

Bez zápisu.



*dielne
Stará l. cesta 1/A*

Organizácia	Okres	Obec	Kat. územie
Katastrálny úrad v Bratislave Správa katastra pre hl. m. SR BA, B-Ružová dolina 27	Bratislava II	BA-m.č. RUŽINOV	Trnávka
	Číslo zákazky 9/2224/2012	Mapový list č. PEZINOK 7-9/21, 7-9/23	Mierka 1 : 1000 Kód 2
KÓPIA KATASTRÁLNEJ MAPY na parcelu: 16931/8, 23, 16934/6, 30--			
Vyhotožil			
Dňa	Meno		
03.05.2012	Marianna Kontilová		

Areál na Starej Vajnorskej ul. 14 (bývalé SOU stavebné II.)

pozostávajúci z :

- budovy SOU súpisné číslo 1899 situovaná na pozemku parcelné číslo 17063/18 evidované na LV č. 4024 pre katastrálne územie BA – Nové Mesto. Spoluvlastnícky podiel BSK je 581/909 (spoluvlastník ZIPP, s.r.o. Bratislava);
- budova dielne súpisné číslo 1899 situovaná na pozemku parcelné číslo 17063/19 a pozemky parcelné číslo 17063/11, 17063/17, 17063/18, 17063/21, 17063/22, 17063/33 a 17063/34 evidované na LV č. 2056 pre katastrálne územie BA – Nové Mesto. Vlastnícky podiel BSK je 1/1;
- budova dielni a pomocných prevádzok súpisné číslo 1899 situovaná na pozemkoch parcelné číslo 17063/10 a 17063/21 evidované na LV č. 2921 pre katastrálne územie BA - Nové Mesto. Spoluvlastnícky podiel BSK je 4029/10000 (spoluvlastníci : ZIPP, s.r.o. Bratislava a ATC, s.r.o. Bratislava);
- parcela 17063/10 je evidovaná na LV 2356- vlastník STRAGAG.s.r.o
- budova telocvične (súpisné číslo 11725) situovaná na pozemku parcelné číslo 17063/11 evidovaná na LV č. 4196 pre katastrálne územie BA – Nové Mesto. Vlastnícky podiel BSK je 1/1.

Areál na Starej Vajnorskej ul. 14 bol uznesením č. 62/2010 zo dňa 1.10.2010 Zastupiteľstva BSK vyhlásený za prebytočný majetok BSK;

budova školy (internát) na Starej Vajnorskej ul. 14



budova telocvične na Starej Vainorskej ul. 14



budova dielní (garáží) na Starej Vainorskej ul. 14



VÝPIS Z KATASTRA NEHNUTEĽNOSTÍ

Okres: Bratislava III

Vytvorené cez katastrálny portál

Obec: BA-m.č. NOVÉ MESTO

Dátum vyhotovenia 12.12.2015

Katastrálne územie: Nové Mesto

Čas vyhotovenia: 15:51:43

VÝPIS Z LISTU VLASTNÍCTVA č. 4196

ČASŤ A: MAJETKOVÁ PODSTATA

PARCELY registra "C" evidované na katastrálnej mape

Parcelné číslo	Výmera v m ²	Druh pozemku	Spôsob využ. p.	Umiest. pozemku	Právny vzťah	Druh ch.n.
11758/ 2	1684	Zastavané plochy a nádvorí	18	1		
11758/ 5	1125	Zastavané plochy a nádvorí	16	1		
11758/ 20	191	Zastavané plochy a nádvorí	18	1		
11914	622	Zastavané plochy a nádvorí	16	1		
11915/ 1	4902	Zastavané plochy a nádvorí	16	1		
11915/ 2	602	Zastavané plochy a nádvorí	16	1		
11962/ 19	935	Ostatné plochy	30	1		
11962/ 24	135	Ostatné plochy	30	1		
12140	827	Zastavané plochy a nádvorí	16	1		
12142/ 11	12307	Zastavané plochy a nádvorí	15	1		
12143	682	Zastavané plochy a nádvorí	15	1		
13081/ 1	11798	Zastavané plochy a nádvorí	18	1		
13081/ 2	1015	Zastavané plochy a nádvorí	16	1		
13081/ 3	879	Zastavané plochy a nádvorí	16	1		
13081/ 4	223	Zastavané plochy a nádvorí	17	1		
13081/ 9	339	Zastavané plochy a nádvorí	16	1		
13132/ 2	9716	Zastavané plochy a nádvorí	16	1		
13145/ 1	2357	Zastavané plochy a nádvorí	16	1		
13145/ 20	2482	Zastavané plochy a nádvorí	18	1		
13145/ 21	1405	Ostatné plochy	30	1		
13418/ 1	1785	Zastavané plochy a nádvorí	16	1		
13418/ 2	9449	Ostatné plochy	30	1		
13418/ 3	14	Zastavané plochy a nádvorí	16	1		
13419/ 1	1924	Zastavané plochy a nádvorí	16	1		
13419/ 2	142	Zastavané plochy a nádvorí	16	1		5
13419/ 3	128	Zastavané plochy a nádvorí	16	1		5
13419/ 4	12333	Zastavané plochy a nádvorí	25	1		
13419/ 5	94	Zastavané plochy a nádvorí	16	1		5
13601/ 13	3581	Zastavané plochy a	17	1		

PARCELY registra "C" evidované na katastrálnej mape

Parcelné číslo	Výmera v m2	Druh pozemku	Spôsob využ. p.	Umiest. pozemku	Právny vzťah	Druh ch.n.
13601/ 15	2869	nádvoria Zastavané plochy a nádvoria		17		1
13657/127	456	Zastavané plochy a nádvoria		16		1
Právny vzťah k stavbe evidovanej na pozemku 13657/127 je evidovaný na liste vlastníctva číslo 4893.						
13657/128	239	Zastavané plochy a nádvoria		22		1
13657/129	208	Zastavané plochy a nádvoria		22		1
13670/ 2	6649	Zastavané plochy a nádvoria		16		1

Legenda:

Spôsob využívania pozemku:

- 15 - Pozemok, na ktorom je postavená bytová budova označená súpisným číslom
- 22 - Pozemok, na ktorom je postavená inžinierska stavba - cestná, miestna a účelová komunikácia, lesná cesta, poľná cesta, chodník, nekryté parkovisko a ich súčasť
- 17 - Pozemok, na ktorom je postavená budova bez označenia súpisným číslom
- 30 - Pozemok, na ktorom je ihrisko, štadión, kúpalisko, športová dráha, autokemp, táborisko a iné
- 18 - Pozemok, na ktorom je dvor
- 16 - Pozemok, na ktorom je postavená nebytová budova označená súpisným číslom
- 25 - Pozemok, na ktorom je postavená ostatná inžinierska stavba a jej súčasť

Umiestnenie pozemku:

- 1 - Pozemok je umiestnený v zastavanom území obce

Právny vzťah:

- 5 - Vlastník pozemku nie je vlastníkom stavby postavenej na tomto pozemku (pozemkoch)

Stavby

Súpisné číslo	na parcele číslo	Druh stavby	Popis stavby	Druh ch.n.	Umiest. stavby
1045	13670/ 2	11			1
1143	13145/ 1	11	škola		1
1377	12140	20			1
1377	12143	11	škola		1
1531	13132/ 2	20			1
1532	13081/ 2	11	škola		1
1532	13081/ 3	11	škola		1
1532	13081/ 4	11	škola		1
1532	13081/ 9	11	škola		1
1575	13419/ 1	20			1
1576	13418/ 1	20			1
1576	13418/ 3	11	spojovacia chodba		1
1576	13419/ 5	11	spojovacia chodba		1
1606	11758/ 5	12	Domov sociálnych služieb pre deti		1
1621	11915/ 1	20	prevádzk.budova		1
1622	11914	20	prevádzk.budova		1
3446	13601/ 13	1	mech.dielne		1
11725	17063/ 11	19	športová hala		1
Právny vzťah k parcele na ktorej leží stavba 11725 je evidovaný na liste vlastníctva číslo 2056.					
11726	13419/ 2	7	garáže		1
11727	13419/ 3	11	sklad		1
11859	11915/ 2	20	jedáleň		1
12245	12137	11	školská jedáleň		1

Právny vzťah k parcele na ktorej leží stavba 12245 je evidovaný na liste vlastníctva číslo 1.

Legenda:

Druh stavby:

- 20 - Iná budova
- 7 - Samostatne stojaca garáž
- 1 - Priemyselná budova
- 12 - Budova zdravotníckeho a sociálneho zariadenia
- 11 - Budova pre školstvo, na vzdelávanie a výskum
- 19 - Budova pre šport a rekreačné účely

Kód umiestnenia stavby:

Stavby

Súpisné číslo na parcele číslo Druh stavby Popis stavby

Druh ch.n. Umiest. stavby

1 - Stavba postavaná na zemskom povrchu

ČASŤ B: VLASTNÍCI A INÉ OPRÁVNENÉ OSOBY

Por. číslo Priezvisko, meno (názov), rodné priezvisko, dátum narodenia, rodné číslo (IČO) a Spoluvlastnícky podiel miesto trvalého pobytu (sídlo) vlastníka

Účastník právneho vzťahu:

Vlastník

1 Bratislavský samosprávny kraj, Sabinovská 16, Bratislava, PSČ 820 05,
SR

1 / 1

IČO :

Titul nadobudnutia Rozsudok Krajského súdu v Bratislave č. 4 Cob 123/2007-114, 1304114762 zo dňa 28.09.2010, právoplatné a vykonateľné dňa 17.07.2009, Z-16323/10 týkajúci sa vlastníctva pozemku parc.č. 11915/2

Titul nadobudnutia Delimitačný protokol č.8/2012 reg.č.76/2012-4220-2040 zo dňa 13.02.2012, Z-5518/12

Tituly nadobudnutia LV:

Delimitačné protokoly zo dňa 14.8.2002

Rozhodnutie č.Star-1644/2003

Rozhodnutie č.Star-2174/2003

Delimitačný protokol zo dňa 29.1.2004

Delimitačný protokol zo dňa 29.1.2004

Žiadosť č. 51/2003 zo dňa 8.1.2003 o zápis stavby, oznámenie č. Val-1889/2002

Žiadosť č. 4701/2003 zo dňa 20.6.2003 o zápis stavieb, rozhodnutie Star-1644/2003 a oznámenie Val-1905/2003 a GP č. 105/2002

Kúpa V-1478/04 zo dňa 2.6.2005

Delimitačný protokol zo dňa 4.12.2003

Rozhodnutie č.X-361/06 zo dňa 12.7.2006

Rozhodnutie č.Star-2081/2005

Žiadosť č. *****/****-SEM/4 zo dňa 19.02.2007

ČASŤ C: ŤARCHY

Por.č.:

Vecné bremeno - povinnosť strpieť užívanie studne a s tým spojené opravy, údržby a vstup na pozemok p.č.13419/4 v prospech p.č.13208/9 (GP 813/07), podľa V-15312/07 zo dňa 10.7.2007

Iné údaje:

1 Žiadosť o zmenu sídla zo dňa 22.7.2006 - R-560/2006.

1 Zápis GP č. 42/2008

1 Zmena súpisného čísla, potvrdenie č.j. PPaSM 1063/2012-potvr. 18 zo 17.09.2012, Z-15740/12

Poznámka:

Bez zápisu.

VÝPIS Z KATASTRA NEHNUTEĽNOSTÍ

Okres: Bratislava III

Vytvorené cez katastrálny portál

Obec: BA-m.č. NOVÉ MESTO

Dátum vyhotovenia 12.12.2015

Katastrálne územie: Nové Mesto

Čas vyhotovenia: 20:37:54

VÝPIS Z LISTU VLASTNÍCTVA č. 4024

ČASŤ A: MAJETKOVÁ PODSTATA

Stavby

Súpisné číslo	na parcele číslo	Druh stavby	Popis stavby	Druh ch.n.	Umiest. stavby
1899	17063/ 18	11	budova SOU		1

Právny vzťah k parcele na ktorej leží stavba 1899 je evidovaný na liste vlastníctva číslo 2056.

Legenda:

Druh stavby:

11 - Budova pre školstvo, na vzdelávanie a výskum

Kód umiestnenia stavby:

1 - Stavba postavaná na zemskom povrchu

ČASŤ B: VLASTNÍCI A INÉ OPRÁVNENÉ OSOBY

Por. číslo	Priezvisko, meno (názov), rodné priezvisko, dátum narodenia, rodné číslo (IČO) a miesto trvalého pobytu (sídlo) vlastníka	Spoluvlastnícky podiel
1	STRABAG Pozemné a inžinierske stavebníctvo s.r.o., Mlynské nivy 61/A, Bratislava, PSČ 820 15, SR	328 / 909
2	Bratislavský samosprávny kraj, Sabinovská 16, Bratislava, PSČ 820 05, SR	581 / 909

Účastník právneho vzťahu:

Vlastník

1 STRABAG Pozemné a inžinierske stavebníctvo s.r.o., Mlynské nivy 61/A, Bratislava, PSČ 820 15, SR

328 / 909

IČO :

Účastník právneho vzťahu:

Vlastník

2 Bratislavský samosprávny kraj, Sabinovská 16, Bratislava, PSČ 820 05, SR

581 / 909

IČO :

Titul nadobudnutia

Delimitačný protokol zo dňa 29.7.2002

Tituly nadobudnutia LV:

Osvedčenie Nz 161/01 zo dňa 1.6.2001

ČASŤ C: ŤARCHY

Bez zápisu.

Iné údaje:

1 zmena sídla, R-614/09

1 Zmena obchodného mena R-272/15

2 Žiadosť o zmenu sídla zo dňa 22.7.2006 - R-560/2006.

Poznámka:

Bez zápisu.

Úrad geodézie, kartografie a katastra Slovenskej republiky
VÝPIS Z KATASTRA NEHNUTEĽNOSTÍ

Okres: Bratislava III
Obec: BA-m.č. NOVÉ MESTO
Katastrálne územie: Nové Mesto

Vytvorené cez katastrálny portál

Dátum vyhotovenia 12.12.2015
Čas vyhotovenia: 20:46:20

VÝPIS Z LISTU VLASTNÍCTVA č. 2921

ČASŤ A: MAJETKOVÁ PODSTATÁ

Areál St.Vajnorská

Stavby

Súpisné číslo	na parcele číslo	Druh stavby	Popis stavby	Druh ch.n.	Umiest. stavby
1899	17063/ 21	20	dielne		1
Právny vzťah k parcele na ktorej leží stavba 1899 je evidovaný na liste vlastníctva číslo 2056.					
	17063/ 10	20	pomocné prevádzky		1
Právny vzťah k parcele na ktorej leží stavba je evidovaný na liste vlastníctva číslo 2356.					

Legenda:

Druh stavby:

20 - Iná budova

Kód umiestnenia stavby:

1 - Stavba postavaná na zemskom povrchu

ČASŤ B: VLASTNÍCI A INÉ OPRÁVNENÉ OSOBY

Por. číslo Priezvisko, meno (názov), rodné priezvisko, dátum narodenia, rodné číslo (IČO) a Spoluvlastnícky podiel miesto trvalého pobytu (sídlo) vlastníka

Účastník právneho vzťahu:

Vlastník

1 Bratislavský samosprávny kraj, Sabinovská 16, Bratislava, PSČ 820 05, SR

4029 / 10000

IČO :

Titul nadobudnutia Delimitačný protokol zo dňa 29.7.2002

Účastník právneho vzťahu:

Vlastník

2 ATC spol. s r.o. Bratislava Stará Vajnorská cesta 16

383 / 10000

IČO :

Titul nadobudnutia Kúpa V-2818/97 zo dňa 12.8.1997

Účastník právneho vzťahu:

Vlastník

3 STRABAG Pozemné a inžinierske stavitel'stvo s.r.o., Mlynské nivy 61/A, Bratislava, PSČ 820 15, SR

5588 / 10000

IČO :

Titul nadobudnutia Kúpa V-2817/97 zo dňa 23.7.1997

ČASŤ C: ŤARCHY

Bez zápisu.

Iné údaje:

- 1 Žiadosť o zmenu sídla zo dňa 22.7.2006 - R-560/2006.
- 3 Zmena sídla, R-614/09
- 3 Zmena obchodného mena R-272/15

Poznámka:

Bez zápisu.

Úrad geodézie, kartografie a katastra Slovenskej republiky
VÝPIS Z KATASTRA NEHNUTEĽNOSTÍ

Okres: Bratislava III

Vytvorené cez katastrálny portál

Obec: BA-m.č. NOVÉ MESTO

Dátum vyhotovenia 12.12.2015

Katastrálne územie: Nové Mesto

Čas vyhotovenia: 17:40:08

VÝPIS Z LISTU VLASTNÍCTVA č. 2056

ČASŤ A: MAJETKOVÁ PODSTATA

PARCELY registra "C" evidované na katastrálnej mape

Parcelné číslo	Výmera v m ²	Druh pozemku	Spôsob využ. p.	Umiest. pozemku	Právny vzťah	Druh ch.n.
17063/ 11	936	Zastavané plochy a nádvoria	16	1		
Právny vzťah k stavbe evidovanej na pozemku 17063/ 11 je evidovaný na liste vlastníctva číslo 4196.						
17063/ 17	687	Zastavané plochy a nádvoria	25	1		
17063/ 18	606	Zastavané plochy a nádvoria	16	1		
Právny vzťah k stavbe evidovanej na pozemku 17063/ 18 je evidovaný na liste vlastníctva číslo 4024.						
17063/ 19	948	Zastavané plochy a nádvoria	16	1		
17063/ 21	602	Zastavané plochy a nádvoria	16	1		
Právny vzťah k stavbe evidovanej na pozemku 17063/ 21 je evidovaný na liste vlastníctva číslo 2921.						
17063/ 22	4374	Zastavané plochy a nádvoria	25	1		
17063/ 33	1953	Zastavané plochy a nádvoria	25	1		
17063/ 34	61	Zastavané plochy a nádvoria	25	1		

Legenda:

Spôsob využívania pozemku:

25 - Pozemok, na ktorom je postavená ostatná inžinierska stavba a jej súčasť

16 - Pozemok, na ktorom je postavená nebytová budova označená súpisným číslom

Umiestnenie pozemku:

1 - Pozemok je umiestnený v zastavanom území obce

Stavby

Súpisné číslo	na parcele číslo	Druh stavby	Popis stavby	Druh ch.n.	Umiest. stavby
1899	17063/ 19	20	dielňa		1

Legenda:

Druh stavby:

20 - Iná budova

Kód umiestnenia stavby:

1 - Stavba postavaná na zemskom povrchu

ČASŤ B: VLASTNÍCI A INÉ OPRÁVNENÉ OSOBY

Por. číslo Priezvisko, meno (názov), rodné priezvisko, dátum narodenia, rodné číslo (IČO) a Spolu vlastnícky podiel miesta trvalého pobytu (sídlo) vlastníka

Účastník právneho vzťahu:

Vlastník

1 Bratislavský samosprávny kraj, Sabinovská 16, Bratislava, PSČ 820 05,
SR

1 / 1

IČO :

Tituly nadobudnutia LV:

Delimitačný protokol zo dňa 29.7.2002

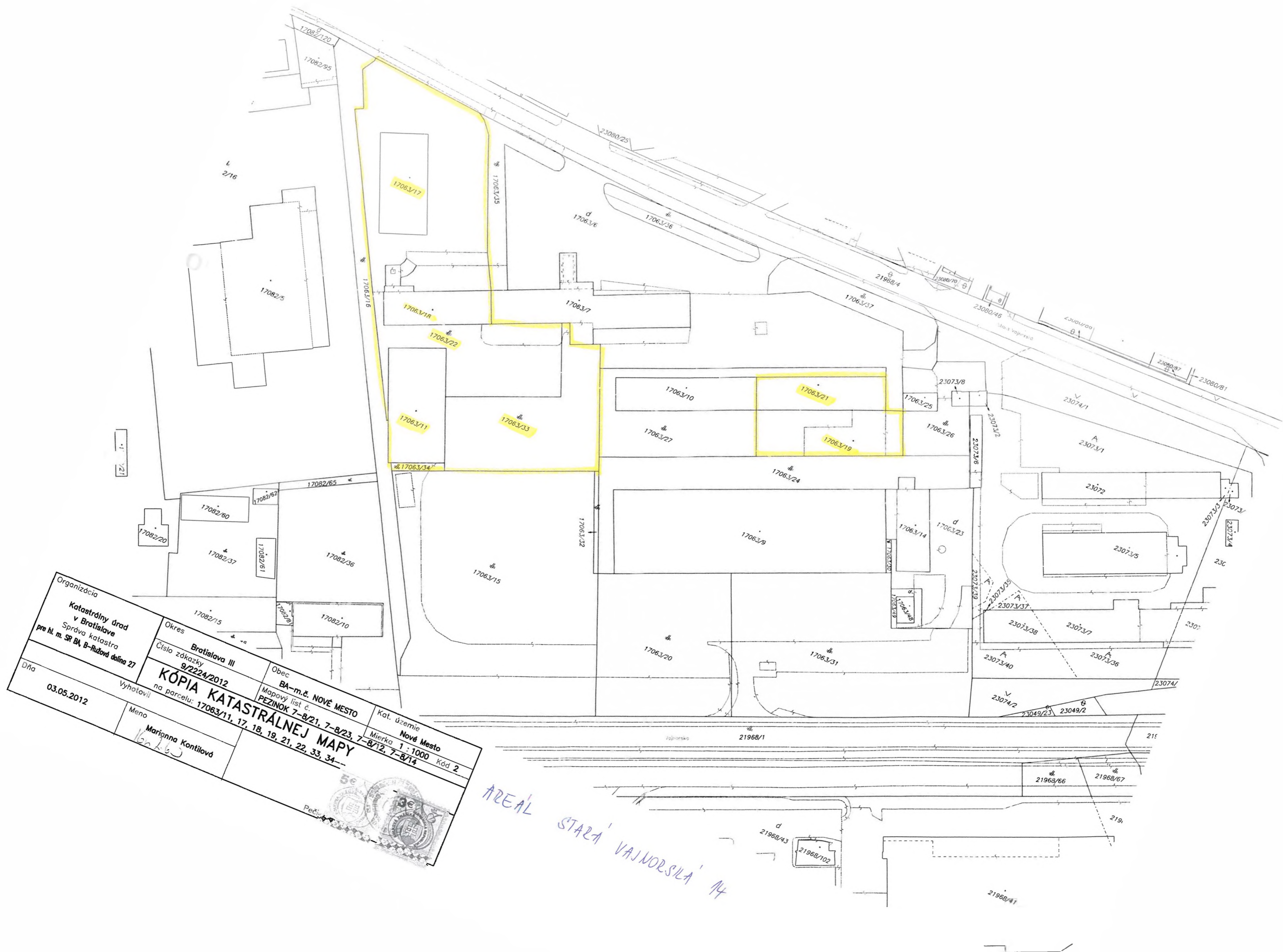
Bez zápisu.

Iné údaje:

- 1 Žiadosť o zmenu sídla zo dňa 22.7.2006 - R-560/2006.

Poznámka:

Bez zápisu.



Organizácia Katastrálny úrad v Bratislave Správa katastra pre hl. m. SR BA, B-ružová dolina 27	Okres Bratislava III	Obec BA-m.č. NOVÉ MESTO	Kat. územie Nové Mesto
Dňa 03.05.2012	Číslo zázky 9/2224/2012	Mapový list č. PEZINOK 7-8/21, 7-8/23, 7-8/12, 7-8/14	Mierka 1 : 1000
Vyhotovil Marianna Kontilová	KÓPIA KATASTRÁLNEJ MAPY		
Meno <i>Kontilová</i>	na parcelu: 17063/11, 17, 18, 19, 21, 22, 33, 34		

AREÁL
STARÁ VAJNORSKÁ 14

Internát súpisné číslo 3079 na Dopravnej ul. 51

Budova situovaná na pozemkoch parcelné číslo 4778/10 a 4778/11 + pozemky parcelné číslo 4778/19, 4778/87, 4778/88 evidované na LV č. 1196 pre katastrálne územie BA – Rača. Vlastnícky podiel BSK je 1/1.

Účtovná hodnota nehnuteľného majetku k 31.12.2015 je :

- stavieb 556.632,70 €
- pozemkov 62.897,02 €.

Budova internátu a pozemky boli Zastupiteľstvom BSK uznesením č. 61/2011 zo dňa 9.9.2011 vyhlásené za prebytočný majetok:

Pozemok parcela č. 4778/19 , evidovaný na LV č. 1196 je v prenájme firmy UNINOVA HOSTEL, s.r.o na obdobie do 9/2019 za účelom zabezpečenia dopravnej obslužnosti (parkovanie) susedného objektu školského internátu na Dopravnej 51.

budova internátu na Dopravnej ul. 51



VÝPIS Z KATASTRA NEHNUTEĽNOSTÍ

Okres: Bratislava III
 Obec: BA-m.č. RAČA
 Katastrálne územie: Rača

Vytvorené cez katastrálny portál

Dátum vyhotovenia 12.12.2015
 Čas vyhotovenia: 15:54:16

VÝPIS Z LISTU VLASTNÍCTVA č. 1196

ČASŤ A: MAJETKOVÁ PODSTATA

PARCELY registra "C" evidované na katastrálnej mape

Parcelné číslo	Výmera v m ²	Druh pozemku	Spôsob využ. p.	Umiest. pozemku	Právny vzťah	Druh ch.n.
4778/ 10	1013	Zastavané plochy a nádvoria	16	1		
4778/ 11	585	Zastavané plochy a nádvoria	17	1		
4778/ 18	1344	Ostatné plochy	37	1		
4778/ 19	1020	Zastavané plochy a nádvoria	25	1		
4778/ 21	729	Ostatné plochy	37	1		
4778/ 36	526	Zastavané plochy a nádvoria	16	1		
4778/ 37	406	Zastavané plochy a nádvoria	16	1		
4778/ 87	2643	Ostatné plochy	37	1		
4778/ 88	110	Ostatné plochy	37	1		
17330/ 3	1396	Zastavané plochy a nádvoria	16	1		
17330/ 15	1302	Ostatné plochy	30	1		
17330/ 16	2078	Zastavané plochy a nádvoria	18	1		
17330/ 17	907	Zastavané plochy a nádvoria	16	1		
17330/ 18	3692	Zastavané plochy a nádvoria	18	1		
17358/ 3	7793	Zastavané plochy a nádvoria	16	1		

Legenda:

Spôsob využívania pozemku:

37 - Pozemok, na ktorom sú skaly, svahy, rokliny, výmole, vysoké medze s krovím alebo kamením a iné plochy, ktoré neposkytujú trvalý úžitok

30 - Pozemok, na ktorom je ihrisko, štadión, kúpalisko, športová dráha, autokemp, táborisko a iné

17 - Pozemok, na ktorom je postavená budova bez označenia súpisným číslom

18 - Pozemok, na ktorom je dvor

16 - Pozemok, na ktorom je postavená nebytová budova označená súpisným číslom

25 - Pozemok, na ktorom je postavená ostatná inžinierska stavba a jej súčasť

Umiestnenie pozemku:

1 - Pozemok je umiestnený v zastavanom území obce

Stavby

Súpisné číslo	na parcele číslo	Druh stavby	Popis stavby	Druh ch.n.	Umiest. stavby
2444	17557/ 28	11	škola		1
Právny vzťah k parcele na ktorej leží stavba 2444 nie je evidovaný na liste vlastníctva.					
2495	17330/ 3	11	stavba		1
2510	17358/ 3	15	BUDOVA		1
3079	4778/ 10	20	stavba		1
3079	4778/ 11	20	stavba		1
9599	4778/ 36	20	Dielenský objekt		1
9600	4778/ 37	20	Dielenský objekt		1

Legenda:

Druh stavby:

Stavby

Súpisné číslo na parcele číslo Druh stavby Popis stavby

Druh ch.n. Umiest. stavby

20 - Iná budova

15 - Administratívna budova

11 - Budova pre školstvo, na vzdelávanie a výskum

Kód umiestnenia stavby:

1 - Stavba postavaná na zemskom povrchu

ČASŤ B: VLASTNÍCI A INÉ OPRÁVNENÉ OSOBY

Por. číslo Priezvisko, meno (názov), rodné priezvisko, dátum narodenia, rodné číslo (IČO) a Spoluvlastnícky podiel miesto trvalého pobytu (sídlo) vlastníka

Účastník právneho vzťahu:

Vlastník

1 Bratislavský samosprávny kraj, Sabinovská 16, Bratislava, PSČ 820 05,
SR

1 / 1

IČO :

Titul nadobudnutia

Rozhodnutie o určení súpisného čísla 546-11969/SO-C/2005/60-SČ a 546-12102/SO-C/2005/61-SČ, Delimitačný protokol zo dňa 5.12.2005

Titul nadobudnutia

Žiadosť č.100459/2009/SEM-106 zo dňa 19.5.2009

Tituly nadobudnutia LV:

Delimitačný protokol zo dňa 1.7.2002

Delimitačný protokol zo dňa 29.7.2002

Delimitačný protokol zo dňa 14.8.2002

Žiadosť o zápis zo dňa 3.7.2003

ČASŤ C: ŤARCHY

Bez zápisu.

Iné údaje:

GP č.89/2000

Rozhodnutie č. X-1036/09-SPI zo dňa 01.10.2009

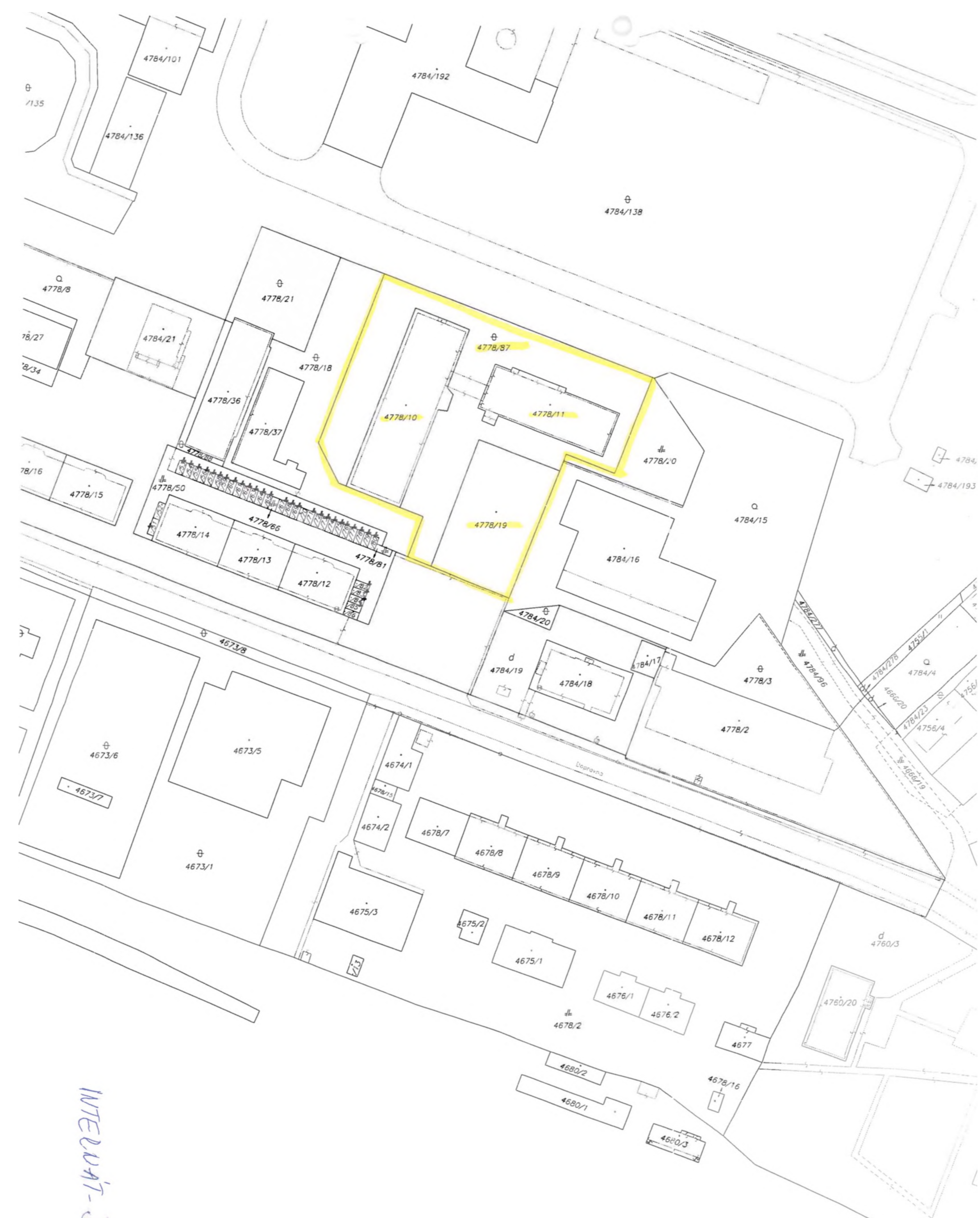
1 Žiadosť o zmenu sídla zo dňa 22.7.2006 - R-560/2006.

1 GP č.0602/09

1 Zápis geometrického plánu č. 89/2009 zo dňa 6.10.2009, R-1932/09

Poznámka:

Bez zápisu.



INTERVUJTE - DOPRAVA 51

Organizácia Katastrálny úrad v Bratislave Správa katastra pri N. m. SR BA, B-Rúžová ulica 27	Oblasť Bratislava III Číslo záznamu 9/2224/2012	Obec BA - m.č. RAČA Mestský úrad PEZINOK 7-7/41	Kat. územie Rača Mierka 1 : 1000 Kód 1
KÓPIA KATASTRÁLNEJ MAPY na parcelách: 4788/10, 11, 18, 19, 21, 88, 36, 37, 87--			
Dňa 03.05.2012	Výhotovila Mária Končiková (AM)		

Budova sanatória na Bošániho ul. 2

Stavba - súpisné číslo 1805 situovaná na pozemku parcelné číslo 2841 a pozemok parcelné číslo 2842 evidované na LV č. 3794 pre katastrálne územie BA – Dúbravka. Vlastnícky podiel BSK je 1/1.

Budovu s pozemkami má v prenájme Nezisková organizácia HESTA, Čachtická 17, Bratislava na obdobie do 7/2039.

Účtovná hodnota nehnuteľného majetku k 31.12.2015 je :

- stavieb 89.545,51 €
- pozemkov 83-628,75 €.

budova sanatória na Bošániho ul. 2



VÝPIS Z KATASTRA NEHNUTEĽNOSTÍ

Okres: Bratislava IV

Vytvorené cez katastrálny portál

Obec: BA-m.č. DÚBRAVKA

Dátum vyhotovenia 12.12.2015

Katastrálne územie: Dúbravka

Čas vyhotovenia: 18:48:07

VÝPIS Z LISTU VLASTNÍCTVA č. 3794

ČASŤ A: MAJETKOVÁ PODSTATA

PARCELY registra "C" evidované na katastrálnej mape

Parcelné číslo	Výmera v m ²	Druh pozemku	Spôsob využ. p.	Umiest. pozemku	Právny vzťah	Druh ch.n.
1091	3619	Zastavané plochy a nádvoria	16	1		
1092/ 1	2507	Zastavané plochy a nádvoria	18	1		
1092/ 3	442	Zastavané plochy a nádvoria	16	1		
1092/ 7	7285	Zastavané plochy a nádvoria	18	1		
1092/ 8	1827	Zastavané plochy a nádvoria	18	1		
1093	13780	Ostatné plochy	30	1		
1274	540	Zastavané plochy a nádvoria	16	1		
1275	1618	Ostatné plochy	30	1		
2435/ 9	227	Zastavané plochy a nádvoria	16	1		
2435/ 19	1149	Zastavané plochy a nádvoria	16	1		
2435/ 28	202	Ostatné plochy	37	1		
2435/ 35	136	Zastavané plochy a nádvoria	16	1		
2435/ 36	113	Zastavané plochy a nádvoria	16	1		
2435/ 38	159	Zastavané plochy a nádvoria	25	1		
2738/ 5	6	Zastavané plochy a nádvoria	16	1		
2740	937	Zastavané plochy a nádvoria	16	1		
2741	1319	Zastavané plochy a nádvoria	18	1		
2742	892	Zastavané plochy a nádvoria	16	1		
2743	1787	Zastavané plochy a nádvoria	18	1		
2841	989	Zastavané plochy a nádvoria	16	1		
2842	2699	Zastavané plochy a nádvoria	18	1		
3424	470	Zastavané plochy a nádvoria	17	1		
3425/ 2	2688	Zastavané plochy a nádvoria	16	1		
3426/ 2	4525	Ostatné plochy	37	1		
3427	29	Zastavané plochy a nádvoria	17	1		
3428/ 2	2762	Ostatné plochy	37	1		
3428/ 3	119	Ostatné plochy	37	1		

Legenda:

Spôsob využívania pozemku:

37 - Pozemok, na ktorom sú skaly, svahy, rokliny, výmole, vysoké medze s krovím alebo kamením a iné plochy, ktoré neposkytujú trvalý úžitok

30 - Pozemok, na ktorom je ihrisko, štadión, kúpalisko, športová dráha, autokemp, táborisko a iné

PARCELY registra "C" evidované na katastrálnej mape

Parcelné číslo **Výmera v m2** **Druh pozemku** **Spôsob využ. p.** **Umiest. pozemku** **Právny vzťah** **Druh ch.n.**

17 - Pozemok, na ktorom je postavená budova bez označenia súpisným číslom

18 - Pozemok, na ktorom je dvor

16 - Pozemok, na ktorom je postavená nebytová budova označená súpisným číslom

25 - Pozemok, na ktorom je postavená ostatná inžinierska stavba a jej súčasti

Umiestnenie pozemku:

1 - Pozemok je umiestnený v zastavanom území obce

Stavby

Súpisné číslo	na parcele číslo	Druh stavby	Popis stavby	Druh ch.n.	Umiest. stavby
1162	2738/ 5	12	Lipského 13		1
1162	2740	12	Lipského 13		1
1162	2742	12	Lipského 13		1
1168	2748/ 1	11	ZDŠ Bullova 2		1
Právny vzťah k parcele na ktorej leží stavba 1168 nie je evidovaný na liste vlastníctva.					
1168	2748/ 2	11	ZDŠ Bullova 2		1
Právny vzťah k parcele na ktorej leží stavba 1168 nie je evidovaný na liste vlastníctva.					
1168	2748/ 3	11	ZDŠ Bullova 2		1
Právny vzťah k parcele na ktorej leží stavba 1168 nie je evidovaný na liste vlastníctva.					
1168	2748/ 4	11	ZDŠ Bullova 2		1
Právny vzťah k parcele na ktorej leží stavba 1168 je evidovaný na liste vlastníctva číslo 847.					
1168	2748/ 5	11	ZDŠ Bullova 2		1
Právny vzťah k parcele na ktorej leží stavba 1168 je evidovaný na liste vlastníctva číslo 847.					
1194	2772	12	Zariadenie soc. sl.		1
Právny vzťah k parcele na ktorej leží stavba 1194 je evidovaný na liste vlastníctva číslo 847.					
1805	2841	12	San.Bošáňiho 2		1
1935	1091	11	SPŠE-K.Adlera		1
1935	1092/ 3	11	SPŠE-K.Adlera		1
1944	1274	20	San.M.Sýk.Fedáková 5		1
2141	3424	20	stavba		1
2141	3425/ 2	20	stavba		1
3152	2435/ 9	20	účelová stavba		1
3152	2435/ 19	20	účelová stavba		1
3152	2435/ 35	20	prístavba		1
5168	2435/ 36	7	garáže		1

Legenda:

Druh stavby:

20 - Iná budova

7 - Samostatne stojaca garáž

12 - Budova zdravotníckeho a sociálneho zariadenia

11 - Budova pre školstvo, na vzdelávanie a výskum

Kód umiestnenia stavby:

1 - Stavba postavaná na zemskom povrchu

ČASŤ B: VLASTNÍCI A INÉ OPRÁVNENÉ OSOBY

Por. číslo **Priezvisko, meno (názov), rodné priezvisko, dátum narodenia, rodné číslo (IČO) a Spoluvlastnícky podiel**
miesto trvalého pobytu (sídlo) vlastníka

Účastník právneho vzťahu: **Vlastník**

1 Bratislavský samosprávny kraj, Sabinovská 16, Bratislava, PSČ 820 05,
SR

1 / 1

IČO :

Tituly nadobudnutia LV:

Žiadosť č.4793/2002 z 12.12.2002-delimitačný protokol z 14.8.2002 - Vz 2247/03.

Žiadosť č.4793/2002 z 12.12.2002-delimitačný protokol z 14.8.2002 - Vz 2362/03.

Žiadosť č.4793/2002 z 9.12.2002-delimitačný protokol z 9.8.2002 - Vz 2819/03.

Žiadosť č.4793/2002 z 9.12.2002-delimitačný protokol z 14.8.2002 - Vz 2821/03.

Žiadosť č.2060/2003 z 17.3.2003

- delimitačný protokol zo dňa 17.3.2003 - Vz 2847/03

Žiadosť č. ORGSM 76/2004-3 zo dňa 26.1.2004 o zápis delimitačného protokolu zo dňa 29.1.2004 - Vz 1236/04

Žiadosť o zápis č.5287/2003 zo dňa 10.7.2003 - Vz 1355/04,Vz 1356/04

Žiadosť o zápis č. ORGSM 76/53/2004; delimitačný protokol zo dňa 6.9.2004; GP č.571/04

Bez zápisu.

Iné údaje:

Žiadosť o zápis zmeny adresy sídla
Zápis GP č.100/2008

- 1 Zápis GP 15/2015 (č.over. 1396/15) na rozdelenie parciel č. 1093, 1092/1, 1092/7, 1092/8, R-4218/15

Poznámka:

Bez zápisu.



- brnava BOŠAŇIHO 2

Organizácia Katastrálny úrad v Bratislave Správa katastra pre hl. m. SR BA, B-Ružová dolina 27	Okres Bratislava IV Číslo zákazky 9/2224/2012	Obec BA-m.č. DÚBRAVKA Mapový list č. STUPAVA 1-8/22, 1-8/24, 1-8/21, 1-8/23	Kat. územie Dúbravka Mierka 1 : 1000 Kód 1
KÓPIA KATASTRÁLNEJ MAPY na parcelu: 2841, 2842			
Vyhotoval			
Dňa 03.05.2012	Meno Marianna Kontilová <i>Kontilová</i>		

Budova sanatória na Fedákovej ul. 5

Stavba - súpisné číslo 1944 situovaná na pozemku parcelné číslo 1274 a pozemok parcelné číslo 1275 evidované na LV č. 3794 pre katastrálne územie BA – Dúbravka. Vlastnícky podiel BSK je 1/1.

Účtovná hodnota nehnuteľného majetku k 31.12.2015 je :

- stavieb 240.425,18 €
- pozemkov 107.448,72 €.

Budovu s pozemkami má v prenájme Občianskej združenie Šanca pre nechcených, Jadranská 34, Bratislava na obdobie do 8/2029.

budova sanatória na Fedákovej ul. 5



Úrad geodézie, kartografie a katastra Slovenskej republiky
VÝPIS Z KATASTRA NEHNUTEĽNOSTÍ

Okres: Bratislava IV
Obec: BA-m.č. DÚBRAVKA
Katastrálne územie: Dúbravka

Vytvorené cez katastrálny portál

Dátum vyhotovenia 12.12.2015
Čas vyhotovenia: 18:48:07

VÝPIS Z LISTU VLASTNÍCTVA č. 3794

ČASŤ A: MAJETKOVÁ PODSTATA

PARCELY registra "C" evidované na katastrálnej mape

<i>Parcelné číslo</i>	<i>Výmera v m2</i>	<i>Druh pozemku</i>	<i>Spôsob využ. p.</i>	<i>Umiest. pozemku</i>	<i>Právny vzťah</i>	<i>Druh ch.n.</i>
1091	3619	Zastavané plochy a nádvorí	16	1		
1092/ 1	2507	Zastavané plochy a nádvorí	18	1		
1092/ 3	442	Zastavané plochy a nádvorí	16	1		
1092/ 7	7285	Zastavané plochy a nádvorí	18	1		
1092/ 8	1827	Zastavané plochy a nádvorí	18	1		
1093	13780	Ostatné plochy	30	1		
1274	540	Zastavané plochy a nádvorí	16	1		
1275	1618	Ostatné plochy	30	1		
2435/ 9	227	Zastavané plochy a nádvorí	16	1		
2435/ 19	1149	Zastavané plochy a nádvorí	16	1		
2435/ 28	202	Ostatné plochy	37	1		
2435/ 35	136	Zastavané plochy a nádvorí	16	1		
2435/ 36	113	Zastavané plochy a nádvorí	16	1		
2435/ 38	159	Zastavané plochy a nádvorí	25	1		
2738/ 5	6	Zastavané plochy a nádvorí	16	1		
2740	937	Zastavané plochy a nádvorí	16	1		
2741	1319	Zastavané plochy a nádvorí	18	1		
2742	892	Zastavané plochy a nádvorí	16	1		
2743	1787	Zastavané plochy a nádvorí	18	1		
2841	989	Zastavané plochy a nádvorí	16	1		
2842	2699	Zastavané plochy a nádvorí	18	1		
3424	470	Zastavané plochy a nádvorí	17	1		
3425/ 2	2688	Zastavané plochy a nádvorí	16	1		
3426/ 2	4525	Ostatné plochy	37	1		
3427	29	Zastavané plochy a nádvorí	17	1		
3428/ 2	2762	Ostatné plochy	37	1		
3428/ 3	119	Ostatné plochy	37	1		

Legenda:

Spôsob využívania pozemku:

37 - Pozemok, na ktorom sú skaly, svahy, rokliny, výmole, vysoké medze s krovím alebo kamením a iné plochy, ktoré neposkytujú trvalý úžitok

30 - Pozemok, na ktorom je ihrisko, štadión, kúpalisko, športová dráha, autokemp, táborisko a iné

PARCELY registra "C" evidované na katastrálnej mape

Parcelné číslo **Výmera v m2** **Druh pozemku** **Spôsob využ. p.** **Umiest. pozemku** **Právny vzťah** **Druh ch.n.**

17 - Pozemok, na ktorom je postavená budova bez označenia súpisným číslom

18 - Pozemok, na ktorom je dvor

16 - Pozemok, na ktorom je postavená nebytová budova označená súpisným číslom

25 - Pozemok, na ktorom je postavená ostatná inžinierska stavba a jej súčasti

Umiestnenie pozemku:

1 - Pozemok je umiestnený v zastavanom území obce

Stavby

Súpisné číslo	na parcele číslo	Druh stavby	Popis stavby	Druh ch.n.	Umiest. stavby
1162	2738/ 5	12	Lipského 13		1
1162	2740	12	Lipského 13		1
1162	2742	12	Lipského 13		1
1168	2748/ 1	11	ZDŠ Bullova 2		1
Právny vzťah k parcele na ktorej leží stavba 1168 nie je evidovaný na liste vlastníctva.					
1168	2748/ 2	11	ZDŠ Bullova 2		1
Právny vzťah k parcele na ktorej leží stavba 1168 nie je evidovaný na liste vlastníctva.					
1168	2748/ 3	11	ZDŠ Bullova 2		1
Právny vzťah k parcele na ktorej leží stavba 1168 nie je evidovaný na liste vlastníctva.					
1168	2748/ 4	11	ZDŠ Bullova 2		1
Právny vzťah k parcele na ktorej leží stavba 1168 je evidovaný na liste vlastníctva číslo 847.					
1168	2748/ 5	11	ZDŠ Bullova 2		1
Právny vzťah k parcele na ktorej leží stavba 1168 je evidovaný na liste vlastníctva číslo 847.					
1194	2772	12	Zariadenie soc. sl.		1
Právny vzťah k parcele na ktorej leží stavba 1194 je evidovaný na liste vlastníctva číslo 847.					
1805	2841	12	San.Bošániho 2		1
1935	1091	11	SPŠE-K.Adlera		1
1935	1092/ 3	11	SPŠE-K.Adlera		1
1944	1274	20	San.M.Sýk.Fedáková 5		1
2141	3424	20	stavba		1
2141	3425/ 2	20	stavba		1
3152	2435/ 9	20	účelová stavba		1
3152	2435/ 19	20	účelová stavba		1
3152	2435/ 35	20	prístavba		1
5168	2435/ 36	7	garáže		1

Legenda:

Druh stavby:

20 - Iná budova

7 - Samostatne stojaca garáž

12 - Budova zdravotníckeho a sociálneho zariadenia

11 - Budova pre školstvo, na vzdelávanie a výskum

Kód umiestnenia stavby:

1 - Stavba postavaná na zemskom povrchu

ČASŤ B: VLASTNÍCI A INÉ OPRÁVNENÉ OSOBY

Por. číslo **Priezvisko, meno (názov), rodné priezvisko, dátum narodenia, rodné číslo (IČO) a Spoluvlastnícky podiel**
miesto trvalého pobytu (sídlo) vlastníka

Účastník právneho vzťahu: **Vlastník**

1 Bratislavský samosprávny kraj, Sabinovská 16, Bratislava, PSČ 820 05,
SR

1 / 1

IČO :

Tituly nadobudnutia LV:

Žiadosť č.4793/2002 z 12.12.2002-delimitačný protokol z 14.8.2002 - Vz 2247/03.

Žiadosť č.4793/2002 z 12.12.2002-delimitačný protokol z 14.8.2002 - Vz 2362/03.

Žiadosť č.4793/2002 z 9.12.2002-delimitačný protokol z 9.8.2002 - Vz 2819/03.

Žiadosť č.4793/2002 z 9.12.2002-delimitačný protokol z 14.8.2002 - Vz 2821/03.

Žiadosť č.2060/2003 z 17.3.2003

- delimitačný protokol zo dňa 17.3.2003 - Vz 2847/03

Žiadosť č. ORGSM 76/2004-3 zo dňa 26.1.2004 o zápis delimitačného protokolu zo dňa 29.1.2004 - Vz 1236/04

Žiadosť o zápis č.5287/2003 zo dňa 10.7.2003 - Vz 1355/04,Vz 1356/04

Žiadosť o zápis č. ORGSM 76/53/2004; delimitačný protokol zo dňa 6.9.2004; GP č.571/04

Bez zápisu.

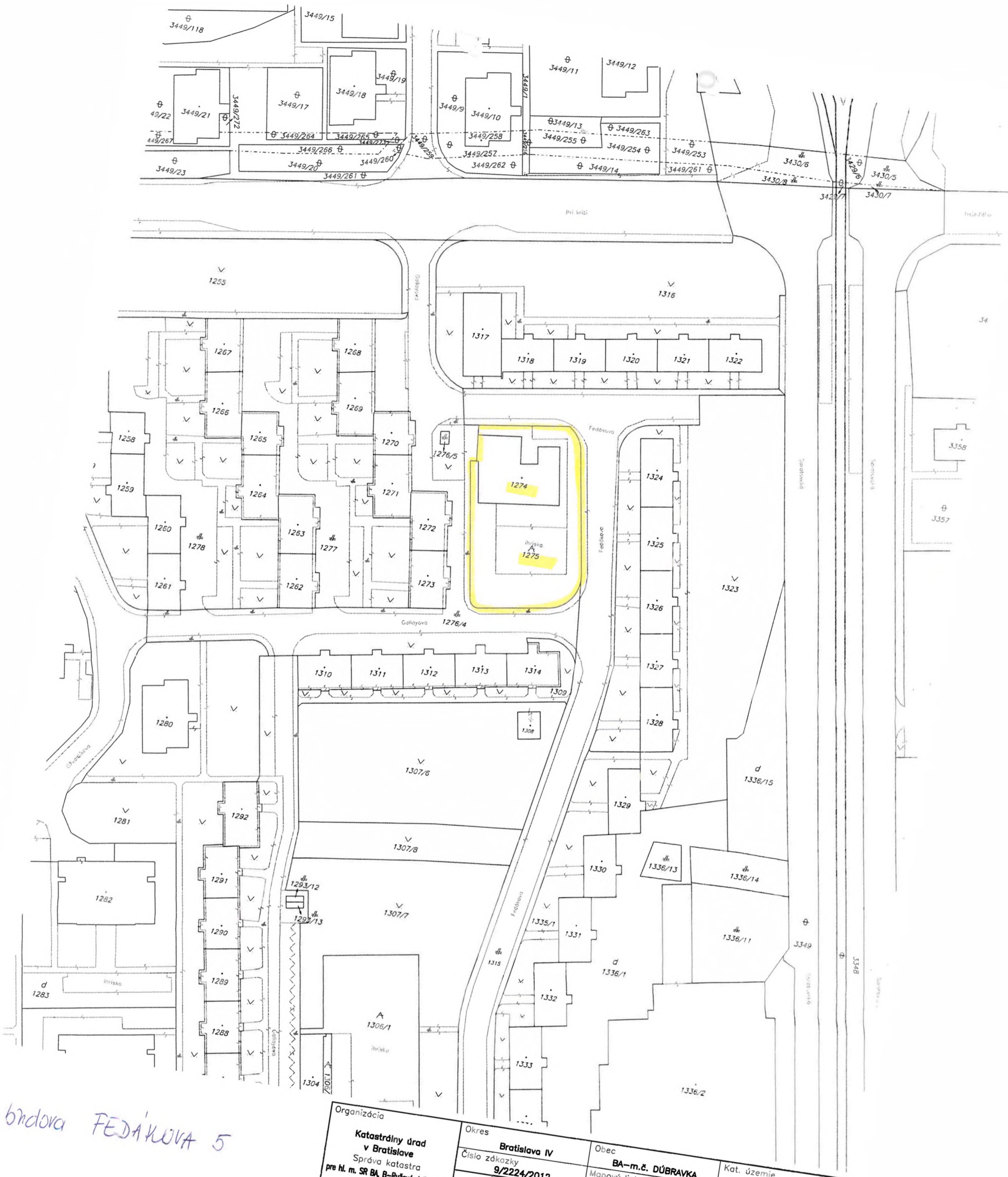
Iné údaje:

Žiadosť o zápis zmeny adresy sídla
Zápis GP č.100/2008

- 1 Zápis GP 15/2015 (č.over. 1396/15) na rozdelenie parciel č. 1093, 1092/1, 1092/7, 1092/8, R-4218/15

Poznámka:

Bez zápisu.



- budova FEDÁKOVÁ 5

Organizácia Katastrálny úrad v Bratislave Správa katastra pre hl. m. SR BA, B-Ružová dolina 27	Okres Bratislava IV	Obec BA-m.č. DÚBRAVKA	Kat. územie Dúbravka
	Číslo zákazky 9/2224/2012	Mapový list č. STUPAVA 1-7/23, 1-7/14	Mierka 1 : 1000 Kód 1
KÓPIA KATASTRÁLNEJ MAPY na parcelu: 1274, 1275---			
Dňa 03.05.2012	Vyhotočil Marianna Kontilová		

Bývalý vojenský areál Vainory –

3 objekty bunkrov súpisné číslo 10211-10213 situované na pozemkoch parcelné číslo 2122/3, 2122/4 a 2122/5 + pozemky parcelné číslo 2122/1, 2125/4 a 2762 (LV č. 3103). Vlastnícky podiel BSK je 1/1.

Súčasťou areálu sú aj **budovy súpisné číslo 846** situované na pozemku parcelné číslo 6657/4 a 6657/5 evidované na LV č. 3838 pre katastrálne územie Svätý Jur. Pozemky pod budovami nie sú vo vlastníctve BSK (list vlastníctva k pozemkom nezaložený).

Účtovná hodnota nehnuteľného majetku k 31.12.2015 je :

- stavieb €
- pozemkov €.

Uznesením Zastupiteľstva BSK č. 34/2010 zo dňa 11.6.2010 bola budova vyhlásená za prebytočný majetok BSK;

vojenký areál Vainory





Úrad geodézie, kartografie a katastra Slovenskej republiky
VÝPIS Z KATASTRA NEHNUTEĽNOSTÍ

Okres: Bratislava III
 Obec: BA-m.č. VAJNORY
 Katastrálne územie: Vajnory

Vytvorené cez katastrálny portál

Dátum vyhotovenia 12.12.2015
 Čas vyhotovenia: 16:02:19

VÝPIS Z LISTU VLASTNÍCTVA č. 3103

ČASŤ A: MAJETKOVÁ PODSTATA

PARCELY registra "C" evidované na katastrálnej mape

Parcelné číslo	Výmera v m ²	Druh pozemku	Spôsob využ. p.	Umiest. pozemku	Právny vzťah	Areál Vajnory Druh ch.n.
2122/ 1	13658	Ostatné plochy	37	2		
2122/ 3	49	Zastavané plochy a nádvorí	16	2		
2122/ 4	66	Zastavané plochy a nádvorí	16	2		
2122/ 5	85	Zastavané plochy a nádvorí	16	2		
2125/ 4	1192	Ostatné plochy	37	2		
2167/ 1	4771	Zastavané plochy a nádvorí	16	1		
2167/ 12	3621	Zastavané plochy a nádvorí	18	1		
2167/ 15	2565	Zastavané plochy a nádvorí	18	1		
2167/ 16	475	Zastavané plochy a nádvorí	18	1		
2167/ 17	866	Zastavané plochy a nádvorí	16	1		
2167/ 19	455	Zastavané plochy a nádvorí	18	1		
2167/ 20	15	Zastavané plochy a nádvorí	18	1		
2762	1374	Zastavané plochy a nádvorí	22	2		

Legenda:

Spôsob využívania pozemku:

99 - Pozemok využívaný podľa druhu pozemku

22 - Pozemok, na ktorom je postavená inžinierska stavba - cestná, miestna a účelová komunikácia, lesná cesta, poľná cesta, chodník, nekryté parkovisko a ich súčasť

37 - Pozemok, na ktorom sú skaly, svahy, rokliny, výmole, vysoké medze s krovím alebo kamením a iné plochy, ktoré neposkytujú trvalý úžitok

18 - Pozemok, na ktorom je dvor

16 - Pozemok, na ktorom je postavená nebytová budova označená súpisným číslom

Umiestnenie pozemku:

2 - Pozemok je umiestnený mimo zastavaného územia obce

1 - Pozemok je umiestnený v zastavanom území obce

Právny vzťah:

7 - Neusporiadaný vlastnícky vzťah k pozemku (pozemkom)

Stavby

Súpisné číslo	na parcele číslo	Druh stavby	Popis stavby	Druh ch.n.	Umiest. stavby
9960	2167/ 3	11	škola a telocvičňa		1
9960	2167/ 17	11	škola a telocvičňa		1
9960	2167/ 18	11	škola a telocvičňa		1
9960	2167/ 21	11	škola a telocvičňa		1
10211	2122/ 3	20	iný objekt		1
10212	2122/ 4	20	iný objekt		1
10213	2122/ 5	20	iný objekt		1
10301	2167/ 1	11	budova prakt.vyuč.		1
10301	2167/ 13	11	budova prakt.vyuč.		1

Stavby

Súpisné číslo	na parcele číslo	Druh stavby	Popis stavby	Druh ch.n.	Umiest. stavby
10301	2167/ 14	11	budova prakt.vyuč.		1
10302	2167/ 2	15	admin. budova		1
10343	2167/ 9	1	sklad		1
10344	2167/ 10	1	sklad		1
10345	2167/ 11	1	sklad		1

Legenda:

Druh stavby:

20 - Iná budova

1 - Priemyselná budova

15 - Administratívna budova

11 - Budova pre školstvo, na vzdelávanie a výskum

Kód umiestnenia stavby:

1 - Stavba postavaná na zemskom povrchu

ČASŤ B: VLASTNÍCI A INÉ OPRÁVNENÉ OSOBY

Por. číslo Priezvisko, meno (názov), rodné priezvisko, dátum narodenia, rodné číslo (IČO) a Spoluvlastnícky podiel miesto trvalého pobytu (sídlo) vlastníka

Účastník právneho vzťahu:

Vlastník

1 Bratislavský samosprávny kraj, Sabinovská 16, Bratislava, PSČ 820 05,
SR

1 / 1

IČO :

Poznámka

V zmysle ustanovení § 71 ods.3 katastrálneho zákona údaje, ktorých hodnovernosť bola vyvrátená sa nesmú používať - dvojité vlastníctvo p.č.2167/4,9,10,11 s časťou pôvodnej p.č.4187/9 na LV č.435.

Titul nadobudnutia

Dar.zmluva V-4311/2005 zo dňa 26.1.2006.

Titul nadobudnutia

Rozsudok Okresného súdu Bratislava III č. 7C 34/2006-451, právoplatné dňa 18.08.2010 v spojení s opravným uznesením č. 7C 34/2006-473, právoplatné dňa 15.12.2010, Z-11167/10,Z-12994/10,Z-14518/10

Tituly nadobudnutia LV:

Delimitačný protokol z 15.12.2001

Listina o pridelení súp.č. 1987/2003 zo dňa 8.7.2003

Listina o pridelení súp.č. 1987a/2003 zo dňa 8.7.2003

Listina o pridelení súp.č. 1987b/2003 zo dňa 8.7.2003

Listina o pridelení súp.č.526/2002/V zo dňa 10.12.2002

Listina o pridelení súp.č.527/2002/V zo dňa 10.12.2002

Listina o pridelení súp.č.438/2002/V zo dňa 8.10.2002

ČASŤ C: ŤARCHY

Bez zápisu.

Iné údaje:

GP 3/91

Parc.č. 2167/2,3,4,9,10,11,13,14,18,21 sú majetkovoprávne nevysporiadané - reklamácia III-124/01;
(GP č. 130/07, Z-14518/10)
GP 234-066/2003

1 Žiadosť o zmenu sídla zo dňa 22.7.2006 - R-560/2006.

1 GP č. 130/07, Z-14518/10

Poznámka:

Bez zápisu.



Organizácia Katastrálny úrad v Bratislave Správa katastra pre hl. m. SR BA, B-Ružová dolina 27	Okres Bratislava III	Obec BA-m.č. VAJNORY	Kat. územie Vajnory
	Číslo zákazky 9/2224/2012	Mapový list č. PEZINOK 6-6/23, 6-6/41, 6-6/14, 6-6/32	Mierka 1 : 1000 Kód 1
KÓPIA KATASTRÁLNEJ MAPY na parcelu: 2122/1, 3, 4, 5, 2125/4, 2762--			
Vyhotožil			
Dňa 03.05.2012	Meno Marianna Kontilová <i>M.K.</i>		

AREÁL VAJNORY

Úrad geodézie, kartografie a katastra Slovenskej republiky
VÝPIS Z KATASTRA NEHNUTEĽNOSTÍ

Okres: **Pezinok**

Vytvorené cez katastrálny portál

Obec: **SVÄTÝ JUR**

Dátum vyhotovenia **12.12.2015**

Katastrálne územie: **Svätý Jur**

Čas vyhotovenia: **19:28:43**

Stavby Sv.Jur

VÝPIS Z LISTU VLASTNÍCTVA č. 3838

ČASŤ A: MAJETKOVÁ PODSTATA

PARCELY registra "C" evidované na katastrálnej mape

Parcelné číslo	Výmera v m2	Druh pozemku	Spôsob využ. p.	Umiest. pozemku	Právny vzťah	Druh ch.n.
6405/ 1	7137	Zastavané plochy a nádvoria	99	2		

Legenda:

Spôsob využívania pozemku:

99 - Pozemok využívaný podľa druhu pozemku

Umiestnenie pozemku:

2 - Pozemok je umiestnený mimo zastavaného územia obce

Stavby

Súpisné číslo	na parcele číslo	Druh stavby	Popis stavby	Druh ch.n.	Umiest. stavby
846	6657/ 4	20	Budova		1
Právny vzťah k parcele na ktorej leží stavba 846 nie je evidovaný na liste vlastníctva.					
846	6657/ 5	10	Budova		1
Právny vzťah k parcele na ktorej leží stavba 846 nie je evidovaný na liste vlastníctva.					

Legenda:

Druh stavby:

10 - Rodinný dom

20 - Iná budova

Kód umiestnenia stavby:

1 - Stavba postavaná na zemskom povrchu

ČASŤ B: VLASTNÍCI A INÉ OPRÁVNENÉ OSOBY

Por. číslo Priezvisko, meno (názov), rodné priezvisko, dátum narodenia, rodné číslo (IČO) a Spoluvlastnícky podiel miesto trvalého pobytu (sídlo) vlastníka

Účastník právneho vzťahu:

Vlastník

1 Bratislavský samosprávny kraj, Sabinovská 16, Bratislava-Ružinov, SK

1 / 1

IČO :

Titul nadobudnutia

Dar V 3376/05 z 19.12.2005

Titul nadobudnutia

Žiadosť o zmenu adresy

Tituly nadobudnutia LV:

Žiadosť-delimitačný protokol, dodatok č.1/2007 k delimitačnému protokolu, dohoda o prechode majetku

ČASŤ C: ŤARCHY

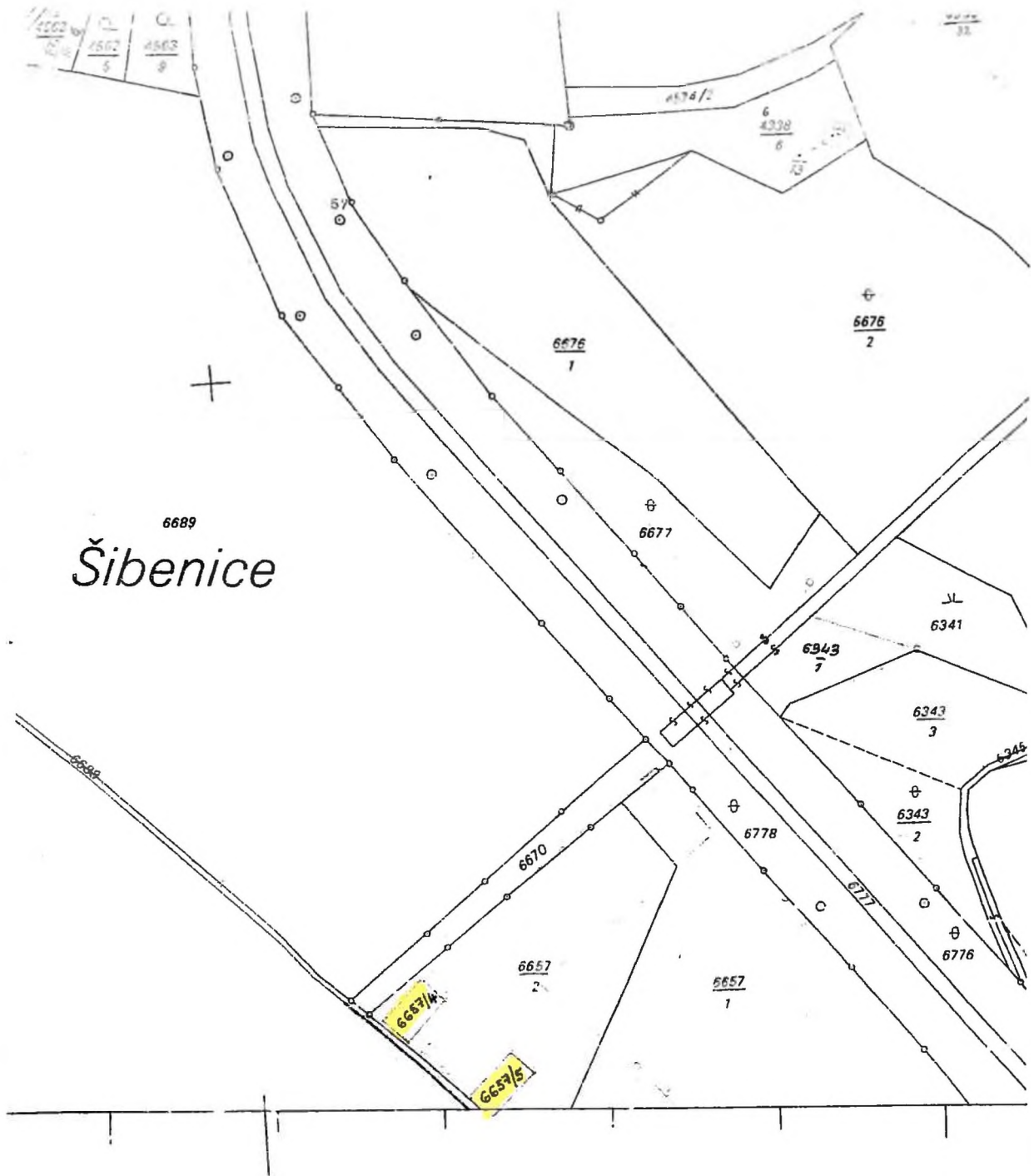
Bez zápisu.

Iné údaje:

Bez zápisu.

Poznámka:

Bez zápisu.



Názov organizácie	Okres PEZINOK	Obec SVÄTÝ JUR	Katastrálne územie SVÄTÝ JUR
	Číslo zákazky k1 1963/2012	Mapový list č. XIX - 21 - 20	Mierka 1 : 2 880
KÓPIA Z KATASTRÁLNEJ MAPY			
Vyhotovil			
Dňa 14.5.2012	Meno Reinck		

stavby sv. jur

Bývalé muničné sklady v katastrálnom území BA – Záhorská Bystrica evidované na LV č. 4877 :

- strážnica súpisné číslo 4088 na pozemku parcelné číslo 2847/5 a sklady súpisné číslo 4009 a 4010 na pozemkoch parcelné číslo 2847/6 a 2847/7 + pozemok tvoriaci dvor parcelné číslo 2847/1;
 - sklady súpisné číslo 4003 – 4007 na pozemkoch parcelné číslo 2841/2 – 2841/6 + pozemok parcelné číslo 2841/1. Vlastnícky podiel BSK je 1/1.
- Areál bol vyhlásený uznesením Zastupiteľstva BSK č. 34/2010 zo dňa 11.6.2010 vyhlásený za prebytočný majetok BSK

muničné sklady Záhorská Bystrica





Úrad geodézie, kartografie a katastra Slovenskej republiky
VÝPIS Z KATASTRA NEHNUTEĽNOSTÍ

Okres: Bratislava IV

Vytvorené cez katastrálny portál

Obec: BA-m.č. ZÁHORSKÁ BYSTRICA

Dátum vyhotovenia 12.12.2015

Katastrálne územie: Záhorská Bystrica

Čas vyhotovenia: 15:47:03

VÝPIS Z LISTU VLASTNÍCTVA č. 4877

ČASŤ A: MAJETKOVÁ PODSTATA

PARCELY registra "C" evidované na katastrálnej mape

Parcelné číslo	Výmera v m ²	Druh pozemku	Spôsob využ. p.	Umiest. pozemku	Právny vzťah	Druh ch.n.
2841/ 1	56401	Ostatné plochy	37	2		101
2841/ 2	115	Zastavané plochy a nádvorí	16	2		101
2841/ 3	123	Zastavané plochy a nádvorí	16	2		101
2841/ 4	124	Zastavané plochy a nádvorí	16	2		101
2841/ 5	11	Zastavané plochy a nádvorí	16	2		101
2841/ 6	116	Zastavané plochy a nádvorí	16	2		101
2847/ 1	1576	Zastavané plochy a nádvorí	18	2		101
2847/ 5	146	Zastavané plochy a nádvorí	16	2		101
2847/ 6	22	Zastavané plochy a nádvorí	16	2		101
2847/ 7	23	Zastavané plochy a nádvorí	16	2		101

Legenda:

Spôsob využívania pozemku:

37 - Pozemok, na ktorom sú skaly, svahy, rokliny, výmole, vysoké medze s krovím alebo kamením a iné plochy, ktoré neposkytujú trvalý úžitok

18 - Pozemok, na ktorom je dvor

16 - Pozemok, na ktorom je postavená nebytová budova označená súpisným číslom

Druh chránenej nehnuteľnosti:

101 - Chránená krajinná oblasť

Umiestnenie pozemku:

2 - Pozemok je umiestnený mimo zastavaného územia obce

Stavby

Súpisné číslo	na parcele číslo	Druh stavby	Popis stavby	Druh ch.n.	Umiest. stavby
4003	2841/ 2	20	sklad		1
4004	2841/ 3	20	sklad		1
4005	2841/ 4	20	sklad		1
4006	2841/ 5	20	sklad		1
4007	2841/ 6	20	sklad		1
4008	2847/ 5	20	strážnica		1
4009	2847/ 6	20	sklad		1
4010	2847/ 7	20	sklad		1

Legenda:

Druh stavby:

20 - Iná budova

Kód umiestnenia stavby:

1 - Stavba postavaná na zemskom povrchu

ČASŤ B: VLASTNÍCI A INÉ OPRÁVNENÉ OSOBY

Por. číslo Priezvisko, meno (názov), rodné priezvisko, dátum narodenia, rodné číslo (IČO) a Spoluvlastnícky podiel miesto trvalého pobytu (sídlo) vlastníka

Por. číslo Priezvisko, meno (názov), rodné priezvisko, dátum narodenia, rodné číslo (IČO) a Spoluvlastnícky podiel miesto trvalého pobytu (sídlo) vlastníka

Účastník právneho vzťahu: **Vlastník**

**1 Bratislavský samosprávny kraj, Sabinovská 16, Bratislava, PSČ 820 05,
SR**

1 / 1

IČO :

Tituly nadobudnutia LV:

Kúpna zmluva V-979/05 z 8.4.2005.

ČASŤ C: ŤARCHY

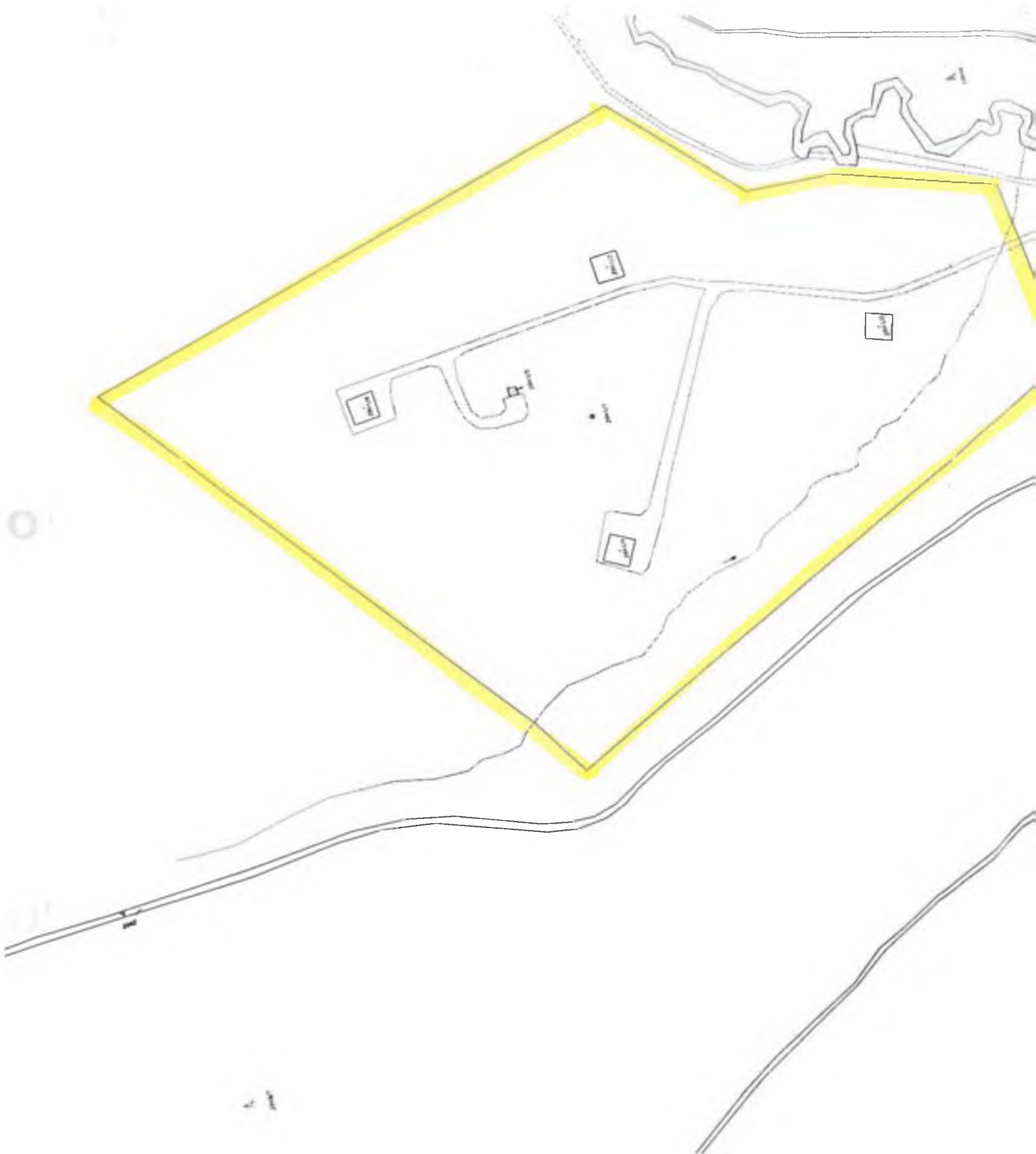
Bez zápisu.

Iné údaje:

Žiadosť o zápis zmeny adresy sídla

Poznámka:

Bez zápisu.



MUNIČNÉ SKLADY
Ž. BYSTRICA



Organizácia Katastrálny úrad v Bratislave Správa katastra pre hl. m. SR BA, B-Ružová dolina 27	Okres Bratislava IV	Obec BA-m.č. ZÁHORSKÁ BYSTRICA	Kat. územie Záhorská Bystrica
	Číslo zákazky 9/2224/2012	Mapový list č. PEZINOK 9-5/42, 9-5/44, 9-6/22, 9-5/41, 9-5/43, 9-6/21	
KÓPIA KATASTRÁLNEJ MAPY na parcelu: 2841/1-6, 2847/1, 5, 6, 7--			
Vyhotovil			
Dňa 03.05.2012	Meno Marianna Kontilová <i>Kontilová</i>		

Budova na Haanovej ul. 28 (bývalé gymnázium)

súpisné číslo 2697 situovanú na pozemku parcelné číslo 345 evidovanú na LV č. 3259 pre katastrálne územie BA – Petržalka.

Pozemok je vo vlastníctve Hlavného mesta SR Bratislavy, právny vzťah evidovaný na LV 1748.

Budova bola uznesením č.11/2015 Zastupiteľstva Bratislavského samosprávneho kraja zo dňa 20.02.2015 schválená na prenájom nebytového priestoru. Nájomná zmluva uzatvorená 29.4.2015. Nájomca : Bilingválne gymnázium C.S.Lewisa, Beňadická 38, Bratislava. Nájomná zmluva uzatvorená na obdobie do 4/2040.

Predmetom nájmu nie je služobný byt o celkovej výmere 81,78 m², ktorý je súčasťou budovy.

Účtovná hodnota nehnuteľného majetku k 31.12.2015 je :

- stavieb 845.676,84 €
- pozemkov 0,00 €.

budova na Haanovej ul. 28



VÝPIS Z KATASTRA NEHNUTEĽNOSTÍ

Okres: Bratislava V

Vytvorené cez katastrálny portál

Obec: BA-m.č. PETRŽALKA

Dátum vyhotovenia 12.12.2015

Katastrálne územie: Petržalka

Čas vyhotovenia: 20:50:31

VÝPIS Z LISTU VLASTNÍCTVA č. 3259

ČASŤ A: MAJETKOVÁ PODSTATA

Stavby

Súpisné číslo	na parcele číslo	Druh stavby	Popis stavby	Druh ch.n.	Umiest. stavby
2697	345	11	HAANOVA 28		1

Právny vzťah k parcele na ktorej leží stavba 2697 je evidovaný na liste vlastníctva číslo 1748.

Legenda:

Druh stavby:

11 - Budova pre školstvo, na vzdelávanie a výskum

Kód umiestnenia stavby:

1 - Stavba postavaná na zemskom povrchu

ČASŤ B: VLASTNÍCI A INÉ OPRÁVNENÉ OSOBY

Por. číslo Priezvisko, meno (názov), rodné priezvisko, dátum narodenia, rodné číslo (IČO) a Spoluvlastnícky podiel miesto trvalého pobytu (sídlo) vlastníka

Účastník právneho vzťahu:

Vlastník

1 Bratislavský samosprávny kraj, Sabinovská 16, Bratislava, PSČ 820 05,
SR

1 / 1

IČO :

Titul nadobudnutia

Žiadosť o zápis zo dňa 10.12.2002 - Delimitačný protokol z 01.07.2002

ČASŤ C: ŤARCHY

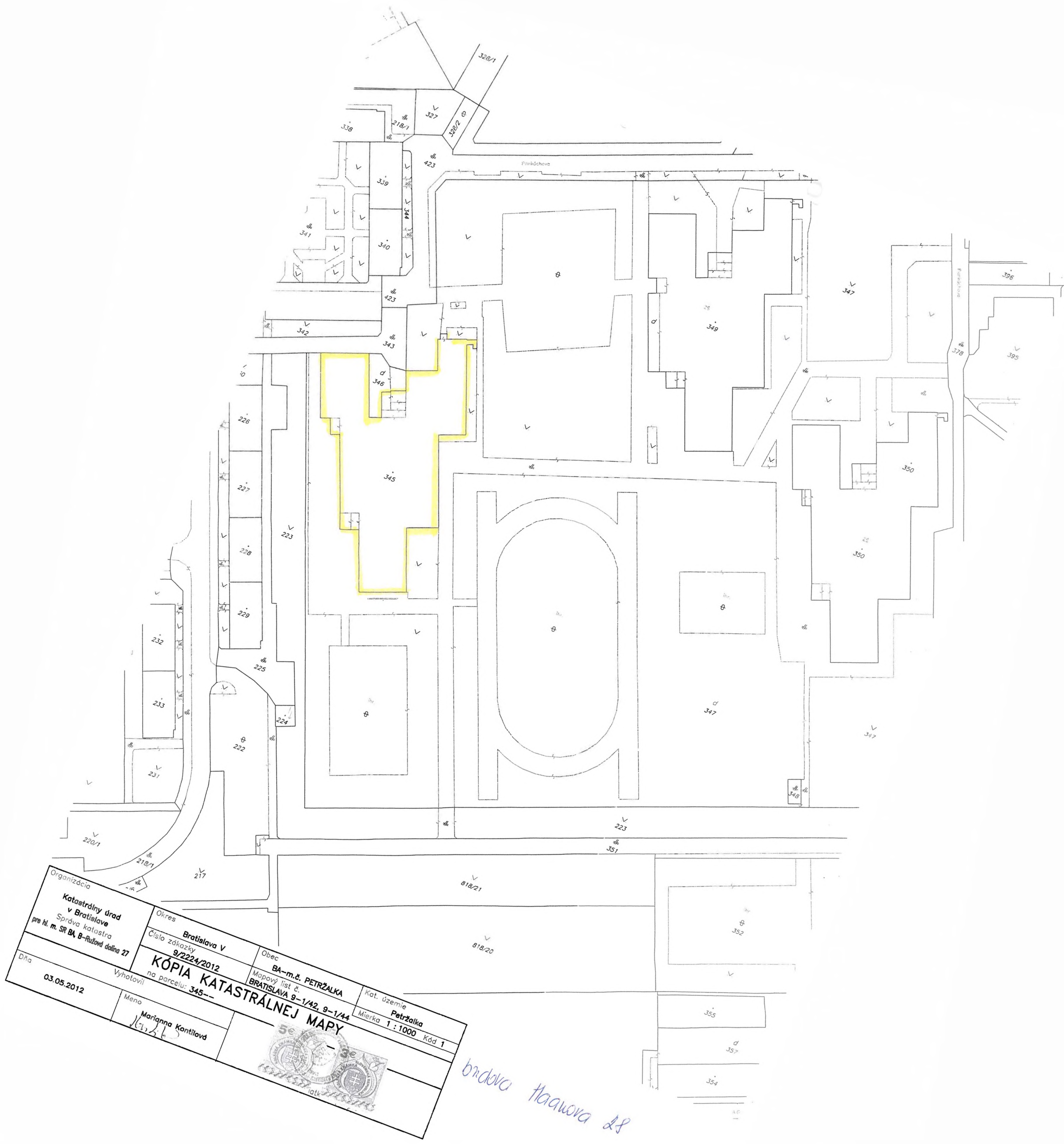
Bez zápisu.

Iné údaje:

Bez zápisu.

Poznámka:

Bez zápisu.



Organizácia Katastrálny úrad v Bratislave Správa katastra pre hl. m. SR BA, B-ružová dolina 27	Okres Bratislava V	Obec BA-m.č. PETRŽALKA	Kat. územie Petržalka
	Číslo združky 9/2224/2012	Mapový list č. BRATISLAVA 9-1/42, 9-1/44	Mierka 1 : 1000
Dňa 03.05.2012	Vyhotovil Marianna Kontilová	KÓPIA KATASTRÁLNEJ MAPY na parcelu: 345--	

brdova Hlavova 28

Budova polikliniky na Strečnianskej ul. 13 súpisné číslo 2975 situovanú na pozemku parcelné číslo 1860/2 evidovanú na LV č. 2699 pre katastrálne územie BA – Petržalka. Pozemok je vo vlastníctve Hlavného mesta SR Bratislavy, právny vzťah evidovaný na LV 2664.

Účtovná hodnota nehnuteľného majetku k 31.12.2015 je :

- stavieb 1.617.051,32 €
- pozemkov 0,00 €.

Budovu má v prenájme Družstvo lekárov, Strečnianska 13, Bratislava na obdobie do 3/2039.

budova polikliniky na Strečnianskej ul. 13



Úrad geodézie, kartografie a katastra Slovenskej republiky
VÝPIS Z KATASTRA NEHNUTEĽNOSTÍ

Okres: Bratislava V
Obec: BA-m.č. PETRŽALKA
Katastrálne územie: Petržalka

Vytvorené cez katastrálny portál

Dátum vyhotovenia 12.12.2015
Čas vyhotovenia: 18:45:15

VÝPIS Z LISTU VLASTNÍCTVA č. 2699

ČASŤ A: MAJETKOVÁ PODSTATA

Stavby					
Súpisné číslo	na parcele číslo	Druh stavby	Popis stavby	Druh ch.n.	Umiest. stavby
257	4728	12	Zdravotné stredisko - Záporožská 12		1
Právny vzťah k parcele na ktorej leží stavba 257 je evidovaný na liste vlastníctva číslo 1748.					
1542	797	12	ZDRAV.S.JANKOLOVA 6		1
Právny vzťah k parcele na ktorej leží stavba 1542 je evidovaný na liste vlastníctva číslo 1748.					
1656	1404	12	ZDRAV.STR.-ROVNIAN.1		1
Právny vzťah k parcele na ktorej leží stavba 1656 je evidovaný na liste vlastníctva číslo 1748.					
2422	5406/ 3	12	Zdrav.str.Šustekova		1
Právny vzťah k parcele na ktorej leží stavba 2422 je evidovaný na liste vlastníctva číslo 1748.					
2422	5406/ 4	12	Zdrav.str.-Šustekova		1
Právny vzťah k parcele na ktorej leží stavba 2422 je evidovaný na liste vlastníctva číslo 1748.					
2975	1860/ 2	12	ZDRAV.STR.-STREC.N.13		1
Právny vzťah k parcele na ktorej leží stavba 2975 je evidovaný na liste vlastníctva číslo 2644.					
3289	3434/ 2	12	ZDRAV.ST.FEDINOVA 9		1
Právny vzťah k parcele na ktorej leží stavba 3289 je evidovaný na liste vlastníctva číslo 1748.					

Legenda:

Druh stavby:

12 - Budova zdravotníckeho a sociálneho zariadenia

Kód umiestnenia stavby:

1 - Stavba postavaná na zemskom povrchu

ČASŤ B: VLASTNÍCI A INÉ OPRÁVNENÉ OSOBY

Por. číslo Priezvisko, meno (názov), rodné priezvisko, dátum narodenia, rodné číslo (IČO) a Spoluvlastnícky podiel miesta trvalého pobytu (sídlo) vlastníka

Účastník právneho vzťahu:

Vlastník

1 Bratislavský samosprávny kraj, Sabinovská 16, Bratislava, PSČ 820 05,
SR

1 / 1

IČO :

Titul nadobudnutia

Žiadosť o zápis zo dňa 4.04.2003 - Delimitačný protokol zo dňa 27.3.2003

ČASŤ C: ŤARCHY

Por.č.:

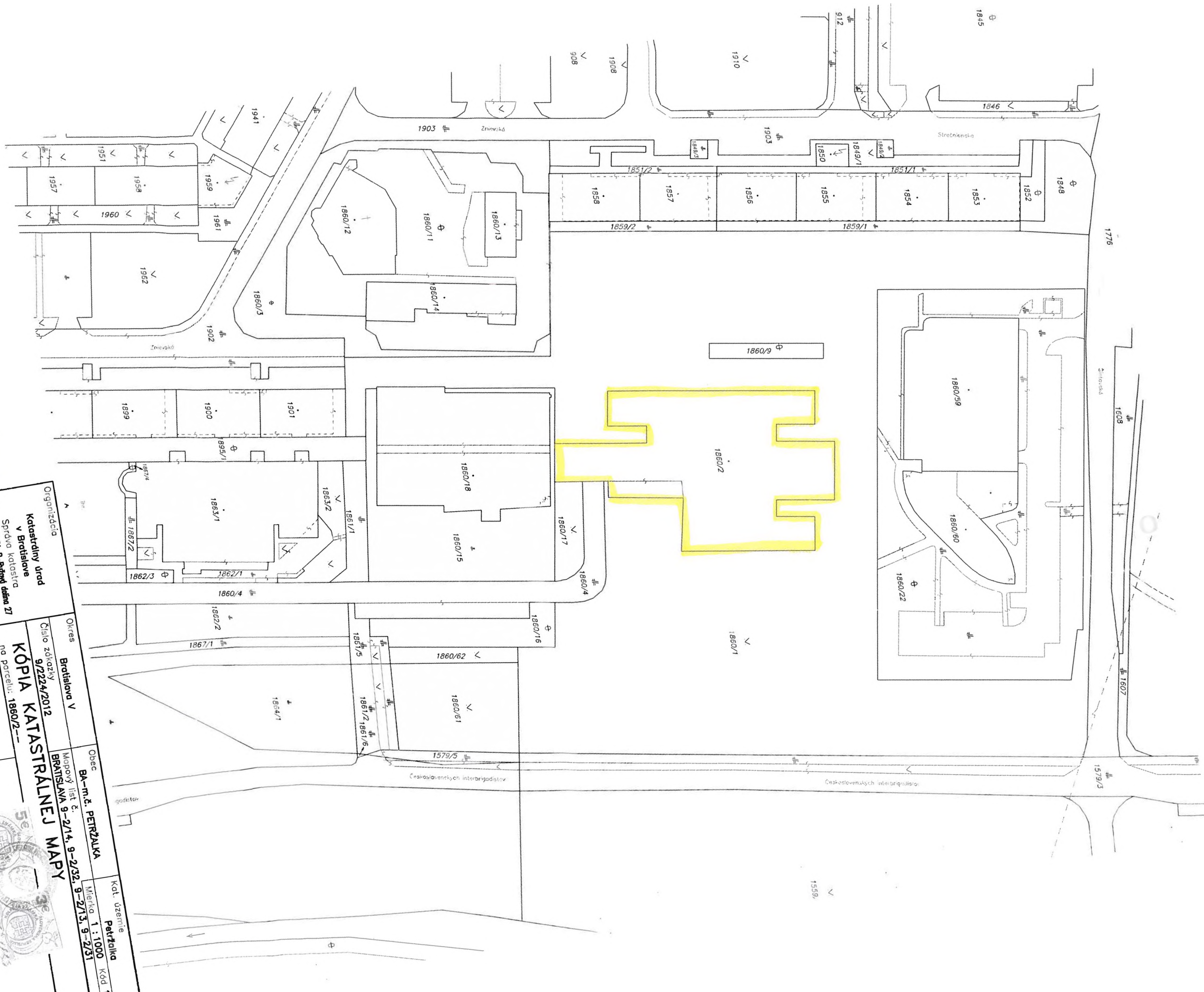
VECNE BREMENO - PRAVO UŽÍVANIA ČASTI OBJEKTU SUP.Č.257 NA PARC.Č.4728 URČENEHO NA CO OKRESNEHO URADU BRAT.V.,IČO:31777058 V ZMYSLE ZMLUVY O ZRIADENI VECNEHO BREMENA Z 28.10.1997 PODĽA V-2578/98 Z 22.5.1998

Iné údaje:

Protokol o oprave chyby X-1373/07 zo dňa 10.01.2008

Poznámka:

Bez zápisu.



-hmlwa
 Pôsobnosť
 Spr. č. 13

Organizácia Katastrálny úrad v Bratislave Správa katastra pre hl. m. SR BA, B-Rudová ulica 21	Okres Bratislava V	Obec BA-m.č. PETRŽALKA	Kat. územie Petržalka
Číslo záznamu 9/2224/2012	Mapový list č. BRATISLAVA 9-2/14, 9-2/32, 9-2/13, 9-2/31	Mapový list č. BRATISLAVA 9-2/14, 9-2/32, 9-2/13, 9-2/31	Wierka 1 : 1000
KÓPIA KATASTRÁLNEJ MAPY			
na parcelu: 1860/2--			
Dňa 03.05.2012	Meno Mária KONTÁROVÁ	Kat. územie Petržalka Kód 1	

Budova polikliniky na Rovniankovej ul. 1

súpisné číslo 1656 situovanú na pozemku parcelné číslo 1404 evidovanú na LV č. 2699 pre katastrálne územie BA – Petržalka. Pozemok je vo vlastníctve Hlavného mesta SR Bratislavy. Právny vzťah ku pozemku je evidovaný na LV 1748

Účtovná hodnota nehnuteľného majetku k 31.12.2015 je :

- stavieb 358.155,08 €
- pozemkov 0,00 €.

Budovu má v prenájme Družstvo lekárov Zrkadlový háj, Rovniankova 1, Bratislava na obdobie do 8/2020.

budova polikliniky na Rovniankovej ul. 1



Úrad geodézie, kartografie a katastra Slovenskej republiky
VÝPIS Z KATASTRA NEHNUTEĽNOSTÍ

Okres: Bratislava V
Obec: BA-m.č. PETRŽALKA
Katastrálne územie: Petržalka

Vytvorené cez katastrálny portál

Dátum vyhotovenia 12.12.2015
Čas vyhotovenia: 18:45:15

VÝPIS Z LISTU VLASTNÍCTVA č. 2699

ČASŤ A: MAJETKOVÁ PODSTATA

				Stavby			
<i>Súpisné číslo</i>	<i>na parcele číslo</i>	<i>Druh stavby</i>	<i>Popis stavby</i>	<i>Druh ch.n.</i>	<i>Umiest. stavby</i>		
257	4728	12	Zdravotné stredisko - Záporožská 12				1
Právny vzťah k parcele na ktorej leží stavba 257 je evidovaný na liste vlastníctva číslo 1748.							
1542	797	12	ZDRAV.S.JANKOLOVA 6				1
Právny vzťah k parcele na ktorej leží stavba 1542 je evidovaný na liste vlastníctva číslo 1748.							
1656	1404	12	ZDRAV.STR.-ROVNIAN.1				1
Právny vzťah k parcele na ktorej leží stavba 1656 je evidovaný na liste vlastníctva číslo 1748.							
2422	5406/ 3	12	Zdrav.str.Šustekova				1
Právny vzťah k parcele na ktorej leží stavba 2422 je evidovaný na liste vlastníctva číslo 1748.							
2422	5406/ 4	12	Zdrav.str.-Šustekova				1
Právny vzťah k parcele na ktorej leží stavba 2422 je evidovaný na liste vlastníctva číslo 1748.							
2975	1860/ 2	12	ZDRAV.STR.-STREC.N.13				1
Právny vzťah k parcele na ktorej leží stavba 2975 je evidovaný na liste vlastníctva číslo 2644.							
3289	3434/ 2	12	ZDRAV.ST.FEDINOVA 9				1
Právny vzťah k parcele na ktorej leží stavba 3289 je evidovaný na liste vlastníctva číslo 1748.							

Legenda:

Druh stavby:

12 - Budova zdravotníckeho a sociálneho zariadenia

Kód umiestnenia stavby:

1 - Stavba postavaná na zemskom povrchu

ČASŤ B: VLASTNÍCI A INÉ OPRÁVNENÉ OSOBY

Por. číslo Priezvisko, meno (názov), rodné priezvisko, dátum narodenia, rodné číslo (IČO) a Spoluvlastnícky podiel miesta trvalého pobytu (sídlo) vlastníka

Účastník právneho vzťahu:

Vlastník

1 Bratislavský samosprávny kraj, Sabinovská 16, Bratislava, PSČ 820 05,
SR

1 / 1

IČO :

Titul nadobudnutia

Žiadosť o zápis zo dňa 4.04.2003 - Delimitačný protokol zo dňa 27.3.2003

ČASŤ C: ŤARCHY

Por.č.:

VECNE BREMENO - PRAVO UŽÍVANIA ČASTI OBJEKTU SUP.Č.257 NA PARC.Č.4728 URČENEHO NA CO OKRESNEHO URADU BRAT.V.,IČO:31777058 V ZMYSLE ZMLUVY O ZRIADENI VECNEHO BREMENA Z 28.10.1997 PODĽA V-2578/98 Z 22.5.1998

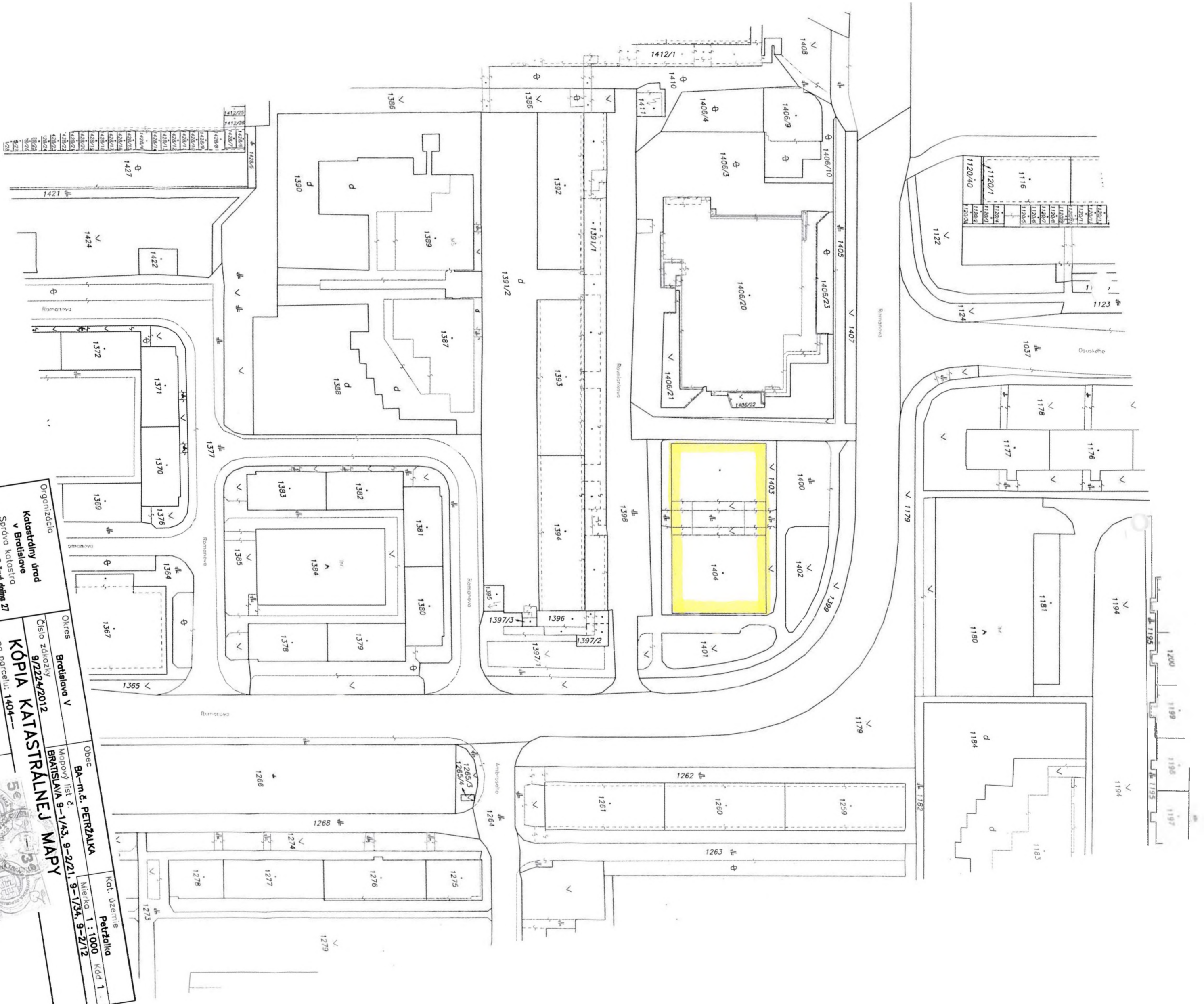
Iné údaje:

Protokol o oprave chyby X-1373/07 zo dňa 10.01.2008

Poznámka:

Bez zápisu.

bidra obkľuky - rozvaha 1



Organizácia	Okres	Obec	Kat. územie
Katastrálny úrad v Bratislave Srdcové katastrálne pr. hl. m. SR BA - Rulova dĺžka 27	Bratislava V	BA-m.č. PETRŽALKA	Petržalka
Číslo zápisníku	Číslo katastrálneho územia	Mestská časť	Kód katastrálneho územia
97224/2012	BRATISLAVA 9-1/43, 9-2/21, 9-1/34, 9-2/12	1825/4	Kód 1
KÓPIA KATASTRÁLNEJ MAPY			
na parceľu: 1404--			
Výhodoví	Meno		
	Martina Kontňová		
Dátum			
03.05.2012			

Budova polikliniky na Fedinovej ul. 9

súpisné číslo 3289 situovaný na pozemku parcelné číslo 3434/2 evidovaný na LV č. 2699 pre katastrálne územie BA – Petržalka. Pozemok je vo vlastníctve Hlavného mesta SR Bratislavy, právny vzťah evidovaný na LV 1748.

Účtovná hodnota nehnuteľného majetku k 31.12.2015 je :

- stavieb 872.183,53 €
- pozemkov 0,00 €.

Budovu má v prenájme ZS Fedinova, s.r.o., Fedinova 9, Bratislava na obdobie do 12/2031.

budova polikliniky na Fedinovej ul. 9



Úrad geodézie, kartografie a katastra Slovenskej republiky
VÝPIS Z KATASTRA NEHNUTEĽNOSTÍ

Okres: Bratislava V
Obec: BA-m.č. PETRŽALKA
Katastrálne územie: Petržalka

Vytvorené cez katastrálny portál

Dátum vyhotovenia 12.12.2015
Čas vyhotovenia: 18:45:15

VÝPIS Z LISTU VLASTNÍCTVA č. 2699

ČASŤ A: MAJETKOVÁ PODSTATA

Stavby					
Súpisné číslo	na parcele číslo	Druh stavby	Popis stavby	Druh ch.n.	Umiest. stavby
257	4728	12	Zdravotné stredisko - Záporožská 12		1
Právny vzťah k parcele na ktorej leží stavba 257 je evidovaný na liste vlastníctva číslo 1748.					
1542	797	12	ZDRAV.S.JANKOLOVA 6		1
Právny vzťah k parcele na ktorej leží stavba 1542 je evidovaný na liste vlastníctva číslo 1748.					
1656	1404	12	ZDRAV.STR.-ROVNIAN.1		1
Právny vzťah k parcele na ktorej leží stavba 1656 je evidovaný na liste vlastníctva číslo 1748.					
2422	5406/ 3	12	Zdrav.str.Šustekova		1
Právny vzťah k parcele na ktorej leží stavba 2422 je evidovaný na liste vlastníctva číslo 1748.					
2422	5406/ 4	12	Zdrav.str.-Šustekova		1
Právny vzťah k parcele na ktorej leží stavba 2422 je evidovaný na liste vlastníctva číslo 1748.					
2975	1860/ 2	12	ZDRAV.STR.-STREC.N.13		1
Právny vzťah k parcele na ktorej leží stavba 2975 je evidovaný na liste vlastníctva číslo 2644.					
3289	3434/ 2	12	ZDRAV.ST.FEDINOVA 9		1
Právny vzťah k parcele na ktorej leží stavba 3289 je evidovaný na liste vlastníctva číslo 1748.					

Legenda:

Druh stavby:

12 - Budova zdravotníckeho a sociálneho zariadenia

Kód umiestnenia stavby:

1 - Stavba postavaná na zemskom povrchu

ČASŤ B: VLASTNÍCI A INÉ OPRÁVNENÉ OSOBY

Por. číslo Priezvisko, meno (názov), rodné priezvisko, dátum narodenia, rodné číslo (IČO) a Spoluvlastnícky podiel miesta trvalého pobytu (sídlo) vlastníka

Účastník právneho vzťahu:

Vlastník

1 Bratislavský samosprávny kraj, Sabinovská 16, Bratislava, PSČ 820 05,
SR

1 / 1

IČO :

Titul nadobudnutia

Žiadosť o zápis zo dňa 4.04.2003 - Delimitačný protokol zo dňa 27.3.2003

ČASŤ C: ŤARCHY

Por.č.:

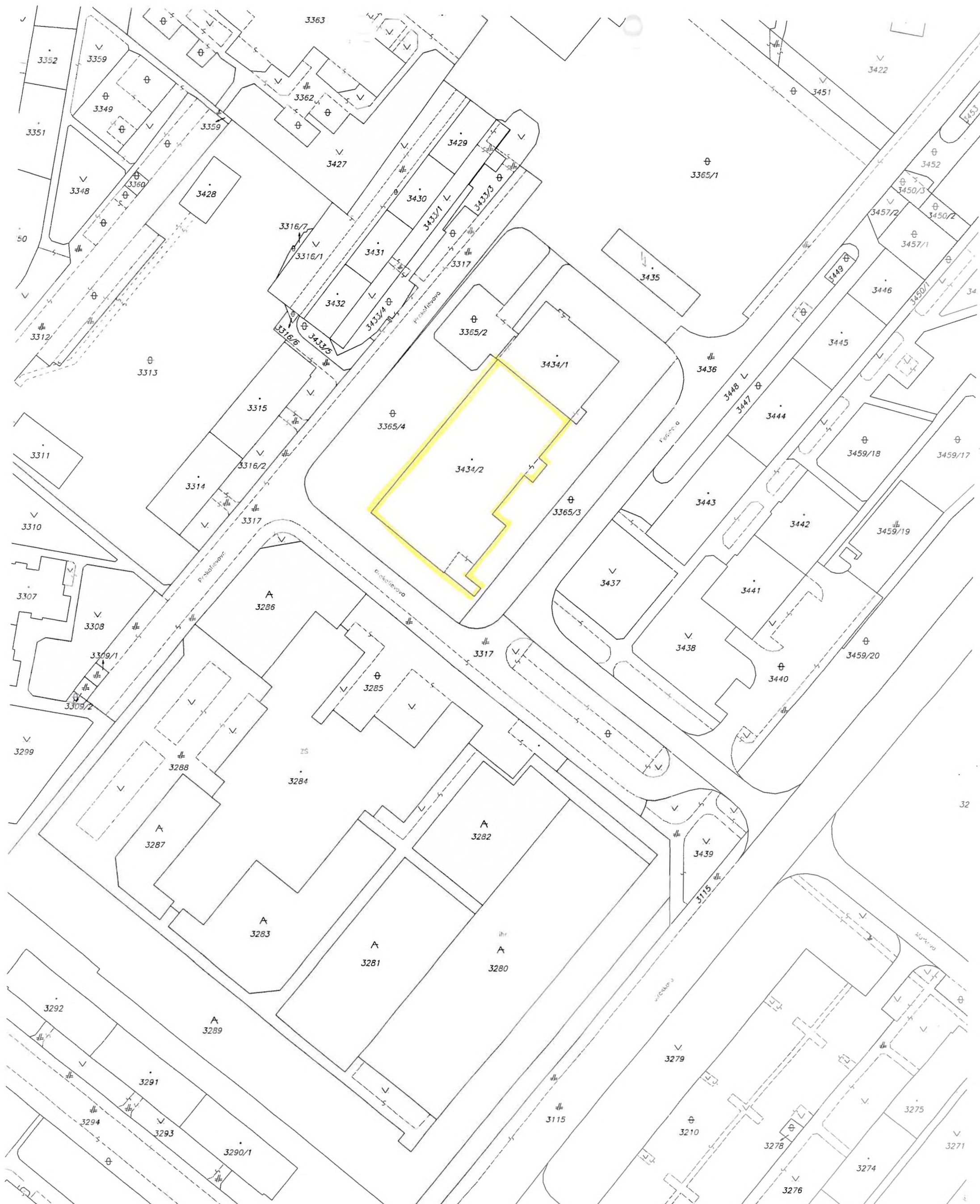
VECNE BREMENO - PRAVO UŽÍVANIA ČASTI OBJEKTU SUP.Č.257 NA PARC.Č.4728 URČENEHO NA CO OKRESNEHO URADU BRAT.V.,IČO:31777058 V ZMYSLE ZMLUVY O ZRIADENÍ VECNEHO BREMENA Z 28.10.1997 PODĽA V-2578/98 Z 22.5.1998

Iné údaje:


Protokol o oprave chyby X-1373/07 zo dňa 10.01.2008

Poznámka:

Bez zápisu.



-bndova Polikliniky Fiedlova 9

Organizácia Katastrálny úrad v Bratislave Správa katastra pre hl. m. SR BA, B-Ružová dolina 27	Okres Bratislava V Číslo zákazky 9/2224/2012	Obec BA-m.č. PETRŽALKA Mapový list č. BRATISLAVA 9-1/34, 9-2/12, 9-1/33, 9-2/11	Kat. územie Petržalka Mierka 1 : 1000 Kód 1
KÓPIA KATASTRÁLNEJ MAPY na parcelu: 3434/2--			
Dňa 03.05.2012		Meno Marianna Kontilová <i>Kontilová</i>	
Vyhotovil		 ečiatka a podpis	

Budova polikliniky na Záporožskej ul. 12

súpisné číslo 257 situovanú na pozemku parcelné číslo 4728 evidovanú na LV č. 2699 pre katastrálne územie BA – Petržalka. Pozemok je vo vlastníctve Hlavného mesta SR Bratislavy, právny vzťah evidovaný na LV 1748.. Na liste vlastníctva je vecné bremeno – právo užívania časti objektu určeného na CO v prospech Okresného úradu Bratislava V. (CO kryt).

Účtovná hodnota nehnuteľného majetku k 31.12.2015 je :

- stavieb 2495.691,58 €
- pozemkov 0,00 €.

Budovu má v prenájme Družstvo lekárov Záporožská, Záporožská 12, Bratislava na obdobie do 12/2030.

budova polikliniky na Záporožskej ul. 12



Úrad geodézie, kartografie a katastra Slovenskej republiky
VÝPIS Z KATASTRA NEHNUTEĽNOSTÍ

Okres: Bratislava V
Obec: BA-m.č. PETRŽALKA
Katastrálne územie: Petržalka

Vytvorené cez katastrálny portál

Dátum vyhotovenia 12.12.2015
Čas vyhotovenia: 18:45:15

VÝPIS Z LISTU VLASTNÍCTVA č. 2699

ČASŤ A: MAJETKOVÁ PODSTATA

Stavby					
Súpisné číslo	na parcele číslo	Druh stavby	Popis stavby	Druh ch.n.	Umiest. stavby
257	4728	12	Zdravotné stredisko - Záporožská 12		1
Právny vzťah k parcele na ktorej leží stavba 257 je evidovaný na liste vlastníctva číslo 1748.					
1542	797	12	ZDRAV.S.JANKOLOVA 6		1
Právny vzťah k parcele na ktorej leží stavba 1542 je evidovaný na liste vlastníctva číslo 1748.					
1656	1404	12	ZDRAV.STR.-ROVNIAN.1		1
Právny vzťah k parcele na ktorej leží stavba 1656 je evidovaný na liste vlastníctva číslo 1748.					
2422	5406/ 3	12	Zdrav.str.Šustekova		1
Právny vzťah k parcele na ktorej leží stavba 2422 je evidovaný na liste vlastníctva číslo 1748.					
2422	5406/ 4	12	Zdrav.str.-Šustekova		1
Právny vzťah k parcele na ktorej leží stavba 2422 je evidovaný na liste vlastníctva číslo 1748.					
2975	1860/ 2	12	ZDRAV.STR.-STREC.N.13		1
Právny vzťah k parcele na ktorej leží stavba 2975 je evidovaný na liste vlastníctva číslo 2644.					
3289	3434/ 2	12	ZDRAV.ST.FEDINOVA 9		1
Právny vzťah k parcele na ktorej leží stavba 3289 je evidovaný na liste vlastníctva číslo 1748.					

Legenda:

Druh stavby:

12 - Budova zdravotníckeho a sociálneho zariadenia

Kód umiestnenia stavby:

1 - Stavba postavaná na zemskom povrchu

ČASŤ B: VLASTNÍCI A INÉ OPRÁVNENÉ OSOBY

Por. číslo Priezvisko, meno (názov), rodné priezvisko, dátum narodenia, rodné číslo (IČO) a Spoluvlastnícky podiel miesta trvalého pobytu (sídlo) vlastníka

Účastník právneho vzťahu:

Vlastník

1 Bratislavský samosprávny kraj, Sabinovská 16, Bratislava, PSČ 820 05,
SR

1 / 1

IČO :

Titul nadobudnutia

Žiadosť o zápis zo dňa 4.04.2003 - Delimitačný protokol zo dňa 27.3.2003

ČASŤ C: ŤARCHY

Por.č.:

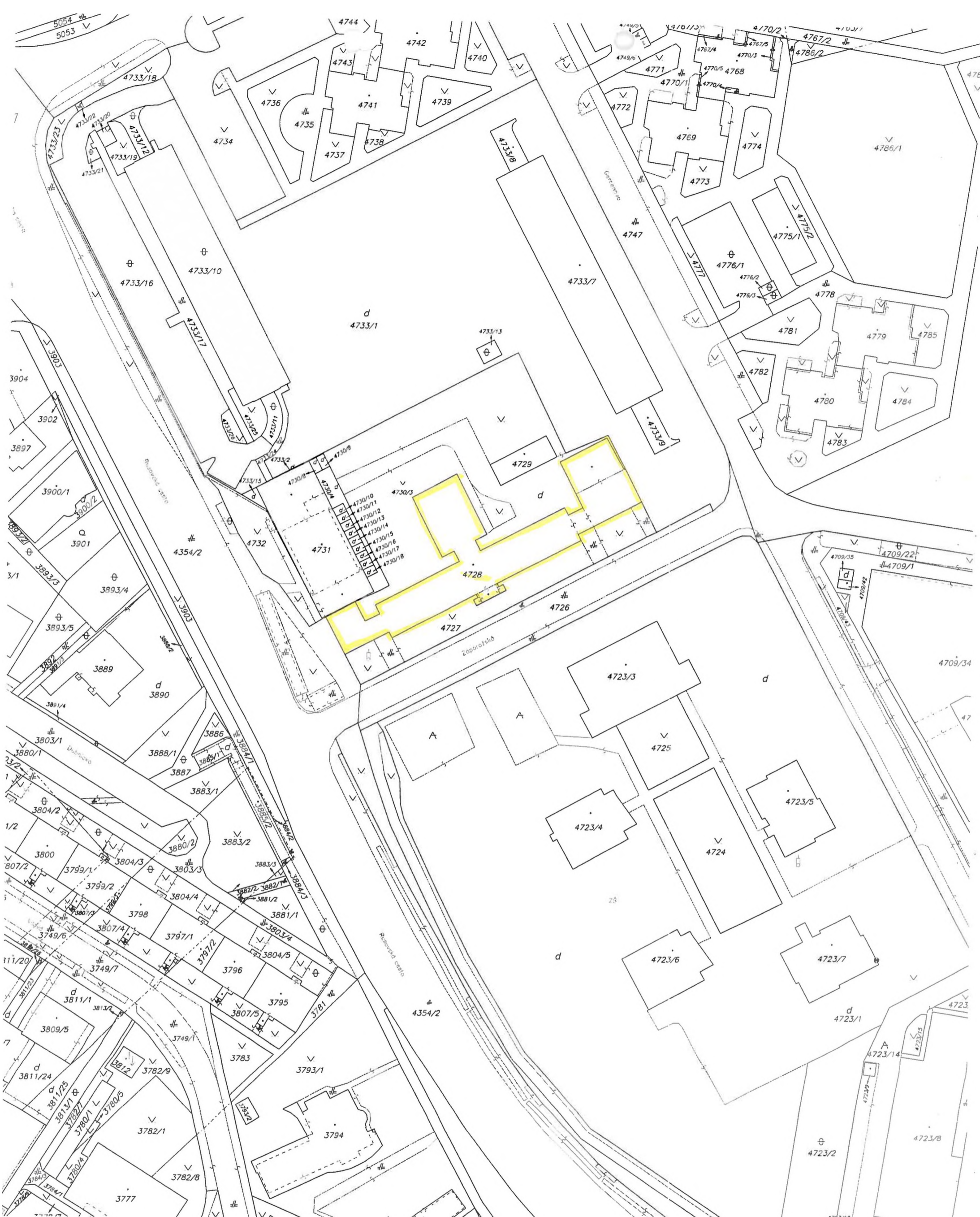
VECNE BREMENO - PRAVO UŽÍVANIA ČASTI OBJEKTU SUP.Č.257 NA PARC.Č.4728 URČENEHO NA CO OKRESNEHO URADU BRAT.V.,IČO:31777058 V ZMYSLE ZMLUVY O ZRIADENI VECNEHO BREMENA Z 28.10.1997 PODĽA V-2578/98 Z 22.5.1998

Iné údaje:

Protokol o oprave chyby X-1373/07 zo dňa 10.01.2008

Poznámka:

Bez zápisu.



budova Polikliniky Záporožská 12

Organizácia Katastrálny úrad v Bratislave Správa katastra pre hl. m. SR BA, B-Ružová dolina 27	Okres Bratislava V Číslo zákazky 9/2224/2012	Obec BA-m.č. PETRŽALKA Mapový list č. BRATISLAVA 9-1/13	Kat. územie Petržalka Mierka 1 : 1000 Kód 1
KÓPIA KATASTRÁLNEJ MAPY na parcelu: 4728--			
Dňa 03.05.2012		Meno Marianna Kontilová <i>Kontilová</i>	
Vyhotovil			

Budova polikliniky na Šustekovej ul. 2

súpisné číslo 2422 situovanú na pozemku parcelné číslo 5406/3 a 5406/4 evidovanú na LV č. 2699 pre katastrálne územie BA – Petržalka. Pozemok je vo vlastníctve Hlavného mesta SR Bratislavy, právny vzťah evidovaný na LV 1748.

Účtovná hodnota nehnuteľného majetku k 31.12.2015 je :

- stavieb 1.507.979,32 €
- pozemkov 0,00 €.

Budovu má v prenájme Poliklinika Šustekova, s.r.o na obdobie do 12/2040.

budova polikliniky na Šustekovej ul. 2



Úrad geodézie, kartografie a katastra Slovenskej republiky
VÝPIS Z KATASTRA NEHNUTEĽNOSTÍ

Okres: Bratislava V
Obec: BA-m.č. PETRŽALKA
Katastrálne územie: Petržalka

Vytvorené cez katastrálny portál

Dátum vyhotovenia 12.12.2015
Čas vyhotovenia: 18:45:15

VÝPIS Z LISTU VLASTNÍCTVA č. 2699

ČASŤ A: MAJETKOVÁ PODSTATA

				Stavby			
<i>Súpisné číslo</i>	<i>na parcele číslo</i>	<i>Druh stavby</i>	<i>Popis stavby</i>	<i>Druh ch.n.</i>	<i>Umiest. stavby</i>		
257	4728	12	Zdravotné stredisko - Záporožská 12				1
Právny vzťah k parcele na ktorej leží stavba 257 je evidovaný na liste vlastníctva číslo 1748.							
1542	797	12	ZDRAV.S.JANKOLOVA 6				1
Právny vzťah k parcele na ktorej leží stavba 1542 je evidovaný na liste vlastníctva číslo 1748.							
1656	1404	12	ZDRAV.STR.-ROVNIAN.1				1
Právny vzťah k parcele na ktorej leží stavba 1656 je evidovaný na liste vlastníctva číslo 1748.							
2422	5406/ 3	12	Zdrav.str.Šustekova				1
Právny vzťah k parcele na ktorej leží stavba 2422 je evidovaný na liste vlastníctva číslo 1748.							
2422	5406/ 4	12	Zdrav.str.-Šustekova				1
Právny vzťah k parcele na ktorej leží stavba 2422 je evidovaný na liste vlastníctva číslo 1748.							
2975	1860/ 2	12	ZDRAV.STR.-STREC.N.13				1
Právny vzťah k parcele na ktorej leží stavba 2975 je evidovaný na liste vlastníctva číslo 2644.							
3289	3434/ 2	12	ZDRAV.ST.FEDINOVA 9				1
Právny vzťah k parcele na ktorej leží stavba 3289 je evidovaný na liste vlastníctva číslo 1748.							

Legenda:

Druh stavby:

12 - Budova zdravotníckeho a sociálneho zariadenia

Kód umiestnenia stavby:

1 - Stavba postavaná na zemskom povrchu

ČASŤ B: VLASTNÍCI A INÉ OPRÁVNENÉ OSOBY

Por. číslo Priezvisko, meno (názov), rodné priezvisko, dátum narodenia, rodné číslo (IČO) a Spoluvlastnícky podiel miesta trvalého pobytu (sídlo) vlastníka

Účastník právneho vzťahu:

Vlastník

1 Bratislavský samosprávny kraj, Sabinovská 16, Bratislava, PSČ 820 05,
SR

1 / 1

IČO :

Titul nadobudnutia

Žiadosť o zápis zo dňa 4.04.2003 - Delimitačný protokol zo dňa 27.3.2003

ČASŤ C: ŤARCHY

Por.č.:

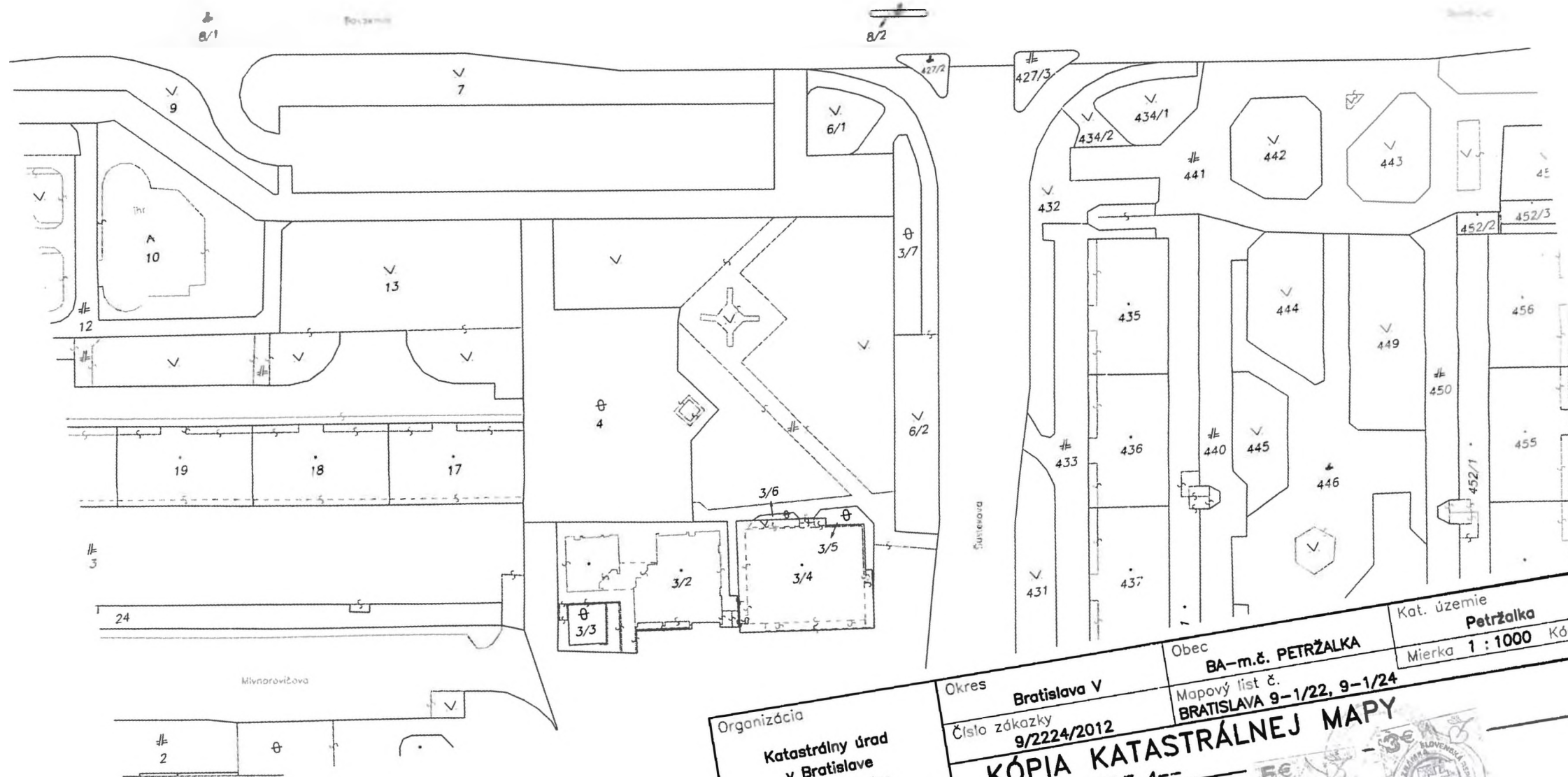
VECNE BREMENO - PRAVO UŽÍVANIA ČASTI OBJEKTU SUP.Č.257 NA PARC.Č.4728 URČENEHO NA CO OKRESNEHO URADU BRAT.V.,IČO:31777058 V ZMYSLE ZMLUVY O ZRIADENI VECNEHO BREMENA Z 28.10.1997 PODĽA V-2578/98 Z 22.5.1998

Iné údaje:

Protokol o oprave chyby X-1373/07 zo dňa 10.01.2008

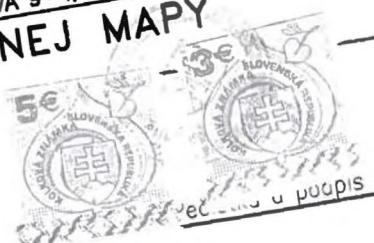
Poznámka:

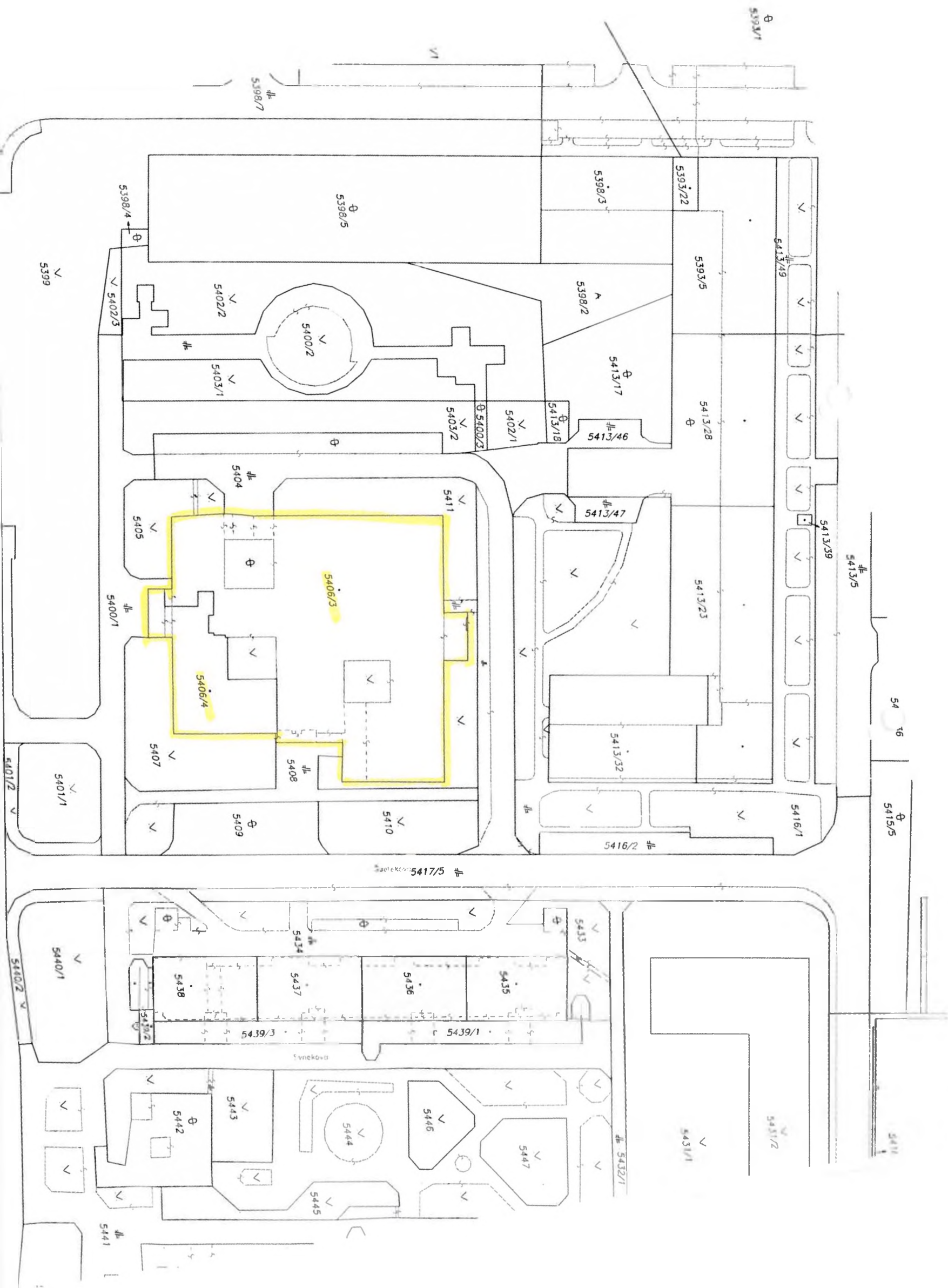
Bez zápisu.



*brnava Polikliniky
 vlnstakova d*

Organizácia Katastrálny úrad v Bratislave Správa katastra pre hl. m. SR BA, B-Ružová dolina 27	Okres Bratislava V	Obec BA-m.č. PETRŽALKA	Kat. územie Petržalka
	Číslo zákazky 9/2224/2012	Mapový list č. BRATISLAVA 9-1/22, 9-1/24	
Vyhотовil		Mierka 1 : 1000 Kód 1	
Dňa 03.05.2012	Meno Marianna Kontilová		





Budova na Jankolovej ul. 6

súpisné číslo 1542 situovanú na pozemku parcelné číslo 797 evidovanú na LV č. 2699 pre katastrálne územie BA – Petržalka. Pozemok je vo vlastníctve Hlavného mesta SR Bratislavy, právny vzťah evidovaný na LV 1748.

V budove sú prenajaté priestory o výmere 246 m² firme REOCENTRUM, s.r.o. Jankolova 6, Bratislava od 4/2009 na dobu neurčitú

Účtovná hodnota nehnuteľného majetku k 31.12.2015 je :

- stavieb 663.836,76 €
- pozemkov 0,00 €.

budova na Jankolovej ul. 6



Úrad geodézie, kartografie a katastra Slovenskej republiky
VÝPIS Z KATASTRA NEHNUTEĽNOSTÍ

Okres: Bratislava V
Obec: BA-m.č. PETRŽALKA
Katastrálne územie: Petržalka

Vytvorené cez katastrálny portál

Dátum vyhotovenia 12.12.2015
Čas vyhotovenia: 18:45:15

VÝPIS Z LISTU VLASTNÍCTVA č. 2699

ČASŤ A: MAJETKOVÁ PODSTATA

Stavby					
Súpisné číslo	na parcele číslo	Druh stavby	Popis stavby	Druh ch.n.	Umiest. stavby
257	4728	12	Zdravotné stredisko - Záporožská 12		1
Právny vzťah k parcele na ktorej leží stavba 257 je evidovaný na liste vlastníctva číslo 1748.					
1542	797	12	ZDRAV.S.JANKOLOVA 6		1
Právny vzťah k parcele na ktorej leží stavba 1542 je evidovaný na liste vlastníctva číslo 1748.					
1656	1404	12	ZDRAV.STR.-ROVNIAN.1		1
Právny vzťah k parcele na ktorej leží stavba 1656 je evidovaný na liste vlastníctva číslo 1748.					
2422	5406/ 3	12	Zdrav.str.Šustekova		1
Právny vzťah k parcele na ktorej leží stavba 2422 je evidovaný na liste vlastníctva číslo 1748.					
2422	5406/ 4	12	Zdrav.str.-Šustekova		1
Právny vzťah k parcele na ktorej leží stavba 2422 je evidovaný na liste vlastníctva číslo 1748.					
2975	1860/ 2	12	ZDRAV.STR.-STREC.N.13		1
Právny vzťah k parcele na ktorej leží stavba 2975 je evidovaný na liste vlastníctva číslo 2644.					
3289	3434/ 2	12	ZDRAV.ST.FEDINOVA 9		1
Právny vzťah k parcele na ktorej leží stavba 3289 je evidovaný na liste vlastníctva číslo 1748.					

Legenda:

Druh stavby:

12 - Budova zdravotníckeho a sociálneho zariadenia

Kód umiestnenia stavby:

1 - Stavba postavaná na zemskom povrchu

ČASŤ B: VLASTNÍCI A INÉ OPRÁVNENÉ OSOBY

Por. číslo Priezvisko, meno (názov), rodné priezvisko, dátum narodenia, rodné číslo (IČO) a Spoluvlastnícky podiel miesta trvalého pobytu (sídlo) vlastníka

Účastník právneho vzťahu:

Vlastník

1 Bratislavský samosprávny kraj, Sabinovská 16, Bratislava, PSČ 820 05,
SR

1 / 1

IČO :

Titul nadobudnutia

Žiadosť o zápis zo dňa 4.04.2003 - Delimitačný protokol zo dňa 27.3.2003

ČASŤ C: ŤARCHY

Por.č.:

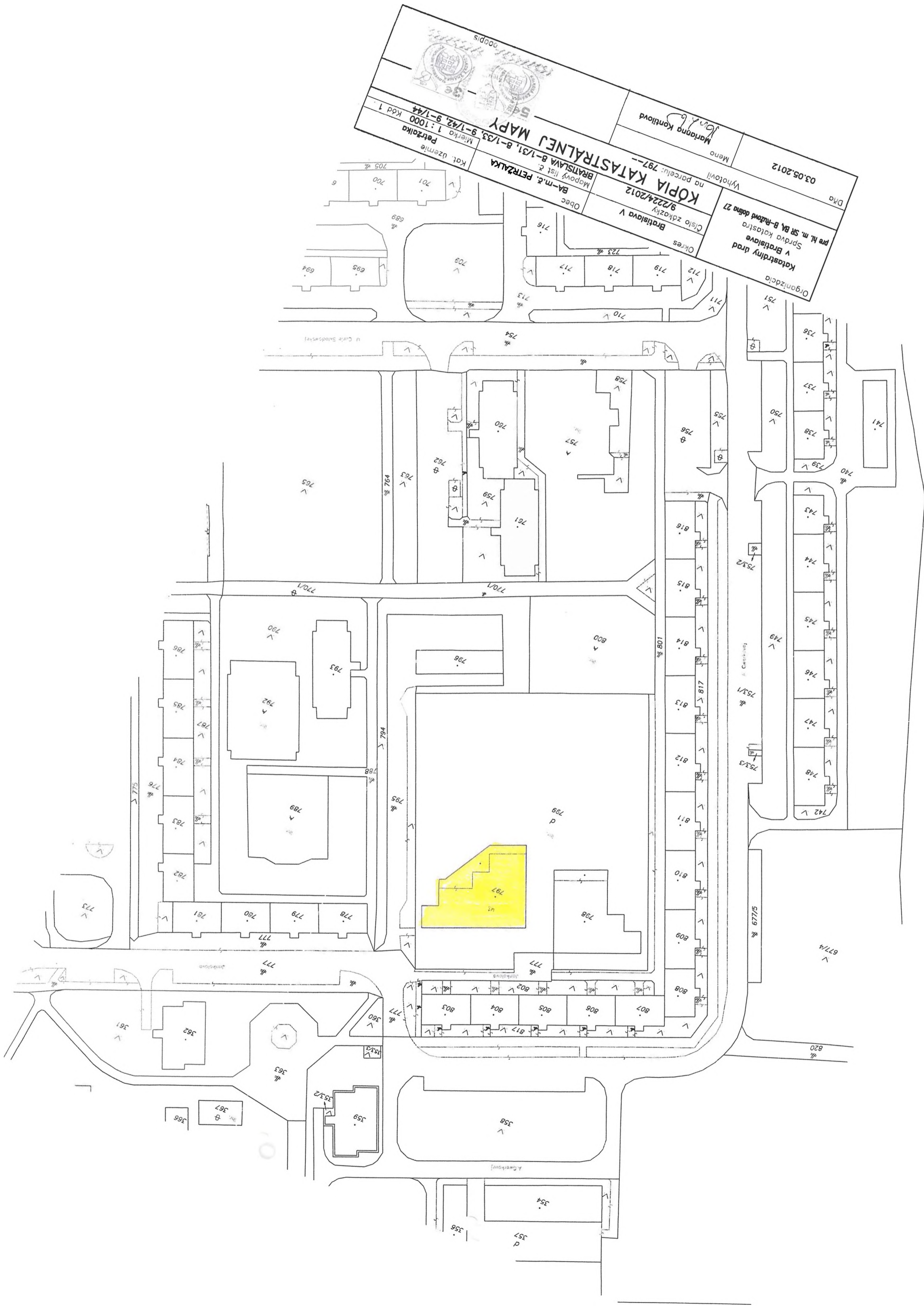
VECNE BREMENO - PRAVO UŽÍVANIA ČASTI OBJEKTU SUP.Č.257 NA PARC.Č.4728 URČENEHO NA CO OKRESNEHO URADU BRAT.V.,IČO:31777058 V ZMYSLE ZMLUVY O ZRIADENI VECNEHO BREMENA Z 28.10.1997 PODĽA V-2578/98 Z 22.5.1998

Iné údaje:

Protokol o oprave chyby X-1373/07 zo dňa 10.01.2008

Poznámka:

Bez zápisu.



brdva JMVLOVA 6

Budova na Krásnohorskej ul. 14

(súpisné číslo 3127) situovaná na pozemku parcelné číslo 2796 pre katastrálne územie BA – Petržalka. Pozemok nie je vo vlastníctve BSK (vlastník : Petržalka Plus, s.r.o. Bratislava).

Uznesením Zastupiteľstva Bratislavského samosprávneho kraja č. 52/2015 z 26.6.2015 bol schválený prenájom. Budova bola nájomnou zmlouvou prenajatá dňa . Nájomca : Mestská časť Bratislava- Petržalka, Kutlíkova 17, Bratislava. Nájomná zmluva bola uzatvorená na 25 rokov. Predmetom nájmu nie je služobný byt o rozlohe 76,95 m².

Účtovná hodnota nehnuteľného majetku k 31.12.2015 je :

- stavieb 240.425,18 €
- pozemkov 107.448,72 €.

Uznesením Zastupiteľstva BSK č. 34/2010 zo dňa 11.6.2010 bola budova vyhlásená za prebytočný majetok BSK.

Budovu má v prenájme Mestská časť Bratislava – Petržalka od 8/2015 na obdobie 25 rokov.

budova na Krásnohorskej ul. 14



VÝPIS Z KATASTRA NEHNUTEĽNOSTÍ

Okres: Bratislava V

Vytvorené cez katastrálny portál

Obec: BA-m.č. PETRŽALKA

Dátum vyhotovenia 12.12.2015

Katastrálne územie: Petržalka

Čas vyhotovenia: 20:54:41

VÝPIS Z LISTU VLASTNÍCTVA č. 3192

ČASŤ A: MAJETKOVÁ PODSTATA

Stavby

Súpisné číslo	na parcele číslo	Druh stavby	Popis stavby	Druh ch.n.	Umiest. stavby
2999	955	11	DUDOVA 4		1
Právny vzťah k parcele na ktorej leží stavba 2999 je evidovaný na liste vlastníctva číslo 1748.					
3127	2796	11	KRASNOHORSKA 14		1
Právny vzťah k parcele na ktorej leží stavba 3127 je evidovaný na liste vlastníctva číslo 3952.					

Legenda:

Druh stavby:

11 - Budova pre školstvo, na vzdelávanie a výskum

Kód umiestnenia stavby:

1 - Stavba postavaná na zemskom povrchu

ČASŤ B: VLASTNÍCI A INÉ OPRÁVNENÉ OSOBY

Por. číslo Priezvisko, meno (názov), rodné priezvisko, dátum narodenia, rodné číslo (IČO) a Spoluvlastnícky podiel miesta trvalého pobytu (sídlo) vlastníka

Účastník právneho vzťahu:

Vlastník

1 Bratislavský samosprávny kraj, Sabinovská 16, Bratislava, PSČ 820 05,
SR

1 / 1

IČO :

Titul nadobudnutia

Žiadosť o zápis zo dňa 14.01.2003 - Delimitačný protokol zo dňa 14.08.2002

ČASŤ C: ŤARCHY

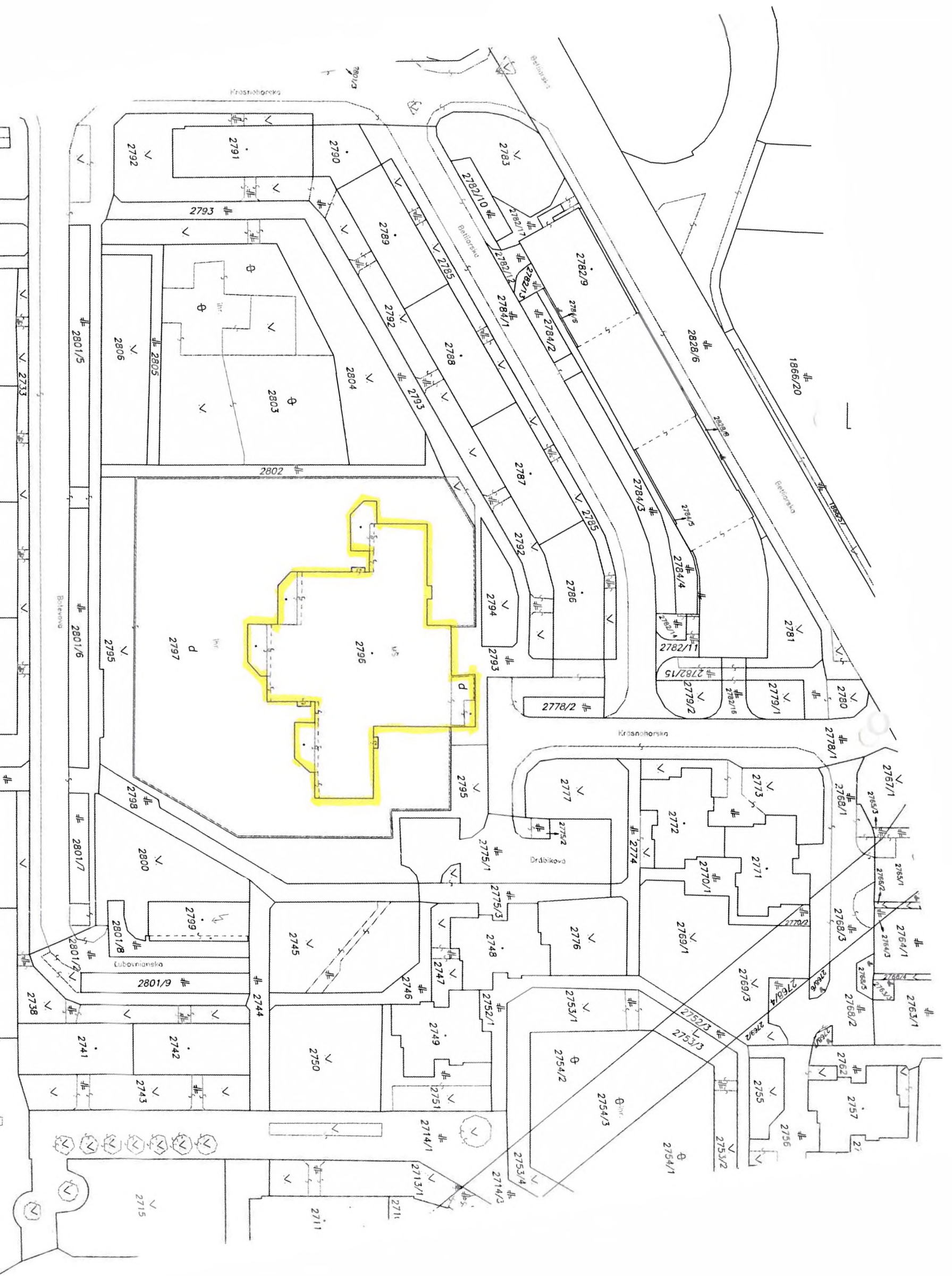
Bez zápisu.

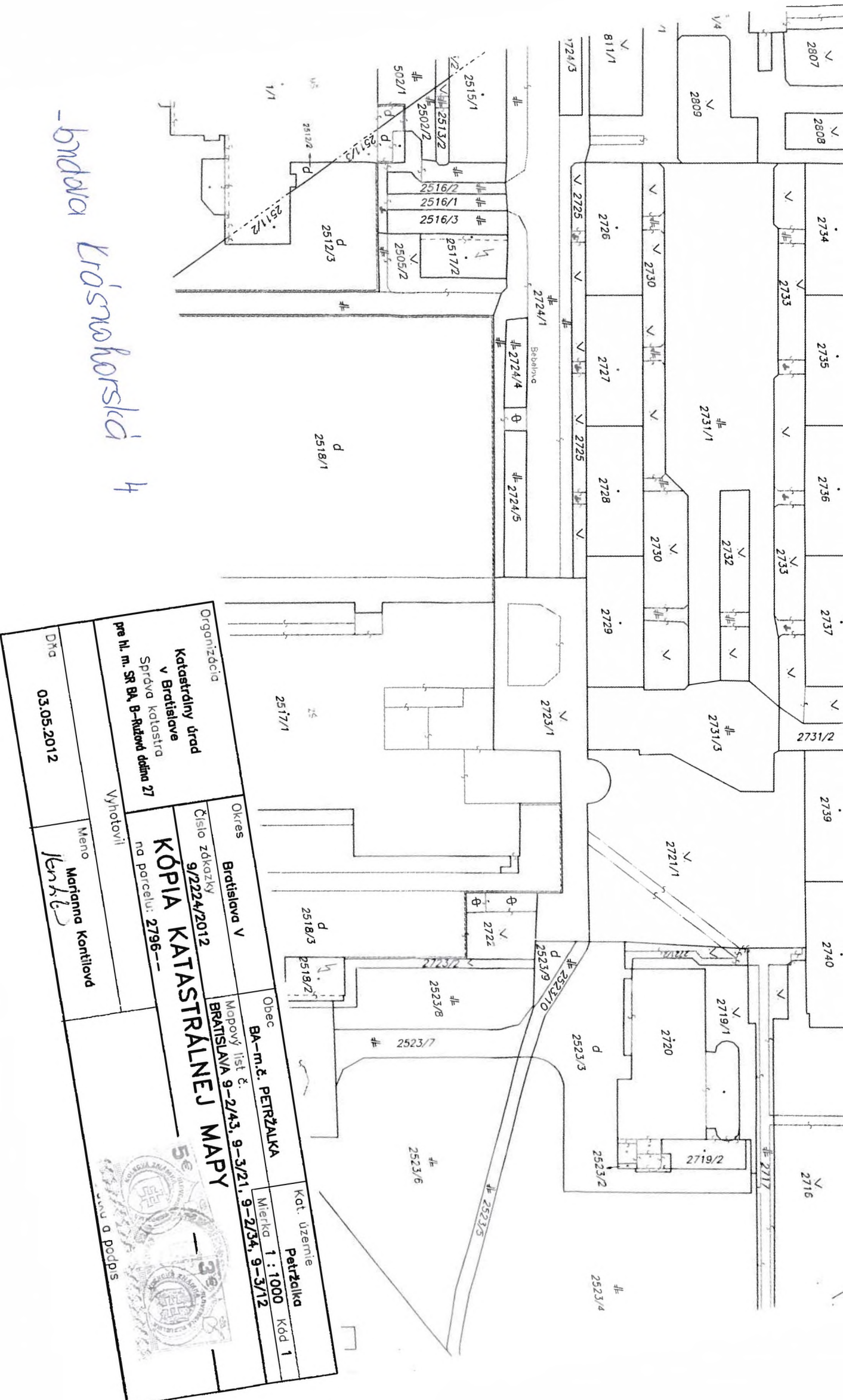
Iné údaje:

Bez zápisu.


Poznámka:

Bez zápisu.





-hrdva
 Krošňovská 4

Organizácia Katastrálny úrad v Bratislave Správa katastra pre hl. m. SR BA, B-Ružová ul. 27		Okres Bratislava V		Obec BA-m.č. PETRŽALKA	
Dňa 03.05.2012		Číslo zákazky 9/2224/2012		Mopový list č. BRATISLAVA 9-2/43, 9-3/21, 9-2/34, 9-3/12	
Vyhotovil Mena Marjanna Kontiová <i>Jen h. k.</i>		KÓPIA KATASTRÁLNEJ MAPY  na parceli: 2796--			
				Kód 1	

Budova na Pavlovičovej uč. 3

LV č. 2863 pre katastrálne územie BA - Trnávka

- areál na Pavlovičovej 3 – škola súpisné číslo 3325, vedená na parcele č. 14959/9
- pozemky parcelné číslo 14959/1, 14959/5 a 14959/9.
- stavba bez súpisného čísla – unimobunky, na parcele č. 14959/5, objekt bol Rozhodnutím BSK vyhlásený 8/2015 za neupotrebitelný, objekt ešte nie je odstránený.

Účtovná hodnota nehnuteľného majetku k 31.12.2015 je :

- stavieb 262.999,90 €
- pozemkov 2.046.285,60 €.

Budovu má v prenájme Saleziáni don Bosca – Slovenská provincia, Miletičova č.7, Bratislava, na obdobie do 7/2040.

budova školy na Pavlovičovej ul. 3



ihriško na Pavlovičovej ul. 3



Úrad geodézie, kartografie a katastra Slovenskej republiky
VÝPIS Z KATASTRA NEHNUTEĽNOSTÍ

Okres: Bratislava II
Obec: BA-m.č. RUŽINOV
Katastrálne územie: Trnávka

Vytvorené cez katastrálny portál

Dátum vyhotovenia 12.12.2015
Čas vyhotovenia: 16:15:52

VÝPIS Z LISTU VLASTNÍCTVA č. 2863

ČASŤ A: MAJETKOVÁ PODSTATA

PARCELY registra "C" evidované na katastrálnej mape

<i>Parcelné číslo</i>	<i>Výmera v m2</i>	<i>Druh pozemku</i>	<i>Spôsob využ. p.</i>	<i>Umiest. pozemku</i>	<i>Právny vzťah</i>	<i>Druh ch.n.</i>
14796/ 1	836	Zastavané plochy a nádvorí	16	1		
14796/ 3	835	Zastavané plochy a nádvorí	15	1		
14800/ 3	961	Zastavané plochy a nádvorí	22	1		
14800/ 8	40	Ostatné plochy	37	1		
14800/ 11	5	Zastavané plochy a nádvorí	22	1		
Právny vzťah k stavbe evidovanej na pozemku 14800/ 11 je evidovaný na liste vlastníctva číslo 3648.						
14800/ 12	6	Zastavané plochy a nádvorí	22	1		
14801/ 2	1194	Zastavané plochy a nádvorí	16	1		
14801/ 4	6936	Zastavané plochy a nádvorí	18	1		
14801/ 6	873	Zastavané plochy a nádvorí	25	1		
14801/ 7	12	Zastavané plochy a nádvorí	25	1		
14801/ 20	10068	Zastavané plochy a nádvorí	18	1		
14801/ 21	32	Zastavané plochy a nádvorí	18	1		
14801/ 22	4041	Zastavané plochy a nádvorí	99	1		
14801/ 28	3478	Zastavané plochy a nádvorí	18	1		
14801/ 29	1538	Zastavané plochy a nádvorí	18	1		
14801/ 30	2774	Zastavané plochy a nádvorí	18	1		
14801/ 33	2812	Zastavané plochy a nádvorí	99	1		
14801/ 34	634	Ostatné plochy	37	1		
14801/ 37	1963	Zastavané plochy a nádvorí	18	1		
14801/ 48	18	Zastavané plochy a nádvorí	99	1		
14801/ 49	18	Zastavané plochy a nádvorí	99	1		
14801/ 50	18	Zastavané plochy a nádvorí	99	1		
14801/ 51	18	Zastavané plochy a nádvorí	99	1		
14801/ 52	19	Zastavané plochy a nádvorí	99	1		
14801/ 53	18	Zastavané plochy a nádvorí	99	1		
14801/ 54	18	Zastavané plochy a nádvorí	99	1		
14801/ 55	18	Zastavané plochy a nádvorí	99	1		

PARCELY registra "C" evidované na katastrálnej mape

Parcelné číslo	Výmera v m2	Druh pozemku	Spôsob využ. p.	Umiest. pozemku	Právny vzťah	Druh ch.n.
14801/ 56	18	Zastavané plochy a nádvoria	99	1		
14801/ 60	18	Zastavané plochy a nádvoria	99	1		
14801/ 61	17	Zastavané plochy a nádvoria	99	1		
14801/ 62	18	Zastavané plochy a nádvoria	99	1		
14959/ 1	10075	Zastavané plochy a nádvoria	16	1		
14959/ 5	433	Zastavané plochy a nádvoria	99	1		
14959/ 9	908	Zastavané plochy a nádvoria	99	1		
16931/ 8	1266	Zastavané plochy a nádvoria	16	1	5	
16931/ 23	566	Ostatné plochy	37	1		
16934/ 6	1631	Zastavané plochy a nádvoria	17	1		
16934/ 30	100	Zastavané plochy a nádvoria	99	1		
17007/ 27	1259	Zastavané plochy a nádvoria	99	1		
17007/ 28	1239	Zastavané plochy a nádvoria	99	1		
17007/ 29	3991	Zastavané plochy a nádvoria	99	1		

Legenda:

Spôsob využívania pozemku:

99 - Pozemok využívaný podľa druhu pozemku

15 - Pozemok, na ktorom je postavená bytová budova označená súpisným číslom

22 - Pozemok, na ktorom je postavená inžinierska stavba - cestná, miestna a účelová komunikácia, lesná cesta, poľná cesta, chodník, nekryté parkovisko a ich súčasti

37 - Pozemok, na ktorom sú skaly, svahy, rokliny, výmole, vysoké medze s krovím alebo kamením a iné plochy, ktoré neposkytujú trvalý úžitok

17 - Pozemok, na ktorom je postavená budova bez označenia súpisným číslom

18 - Pozemok, na ktorom je dvor

16 - Pozemok, na ktorom je postavená nebytová budova označená súpisným číslom

25 - Pozemok, na ktorom je postavená ostatná inžinierska stavba a jej súčasti

Umiestnenie pozemku:

1 - Pozemok je umiestnený v zastavanom území obce

Právny vzťah:

5 - Vlastník pozemku nie je vlastníkom stavby postavenej na tomto pozemku (pozemkoch)

Stavby

Súpisné číslo	na parcele číslo	Druh stavby	Popis stavby	Druh ch.n.	Umiest. stavby
3325	14959/ 9	20	združ.str.škola.dr.		1
3776	14801/ 6	20	prev.budova		1
3972	17007/ 27	20	STAVBA		1
3972	17007/ 28	20	STAVBA		1
4346	14796/ 1	20	STAVBA		1
4346	14801/ 48	20	GARáž		1
4346	14801/ 49	20	garáž		1
4346	14801/ 50	20	garáž		1
4346	14801/ 51	20	garáž		1
4346	14801/ 52	20	garáž		1
4346	14801/ 53	20	gaRáž		1
4346	14801/ 54	20	garáž		1
4346	14801/ 55	20	garáž		1
4346	14801/ 56	20	garáž		1
4346	14801/ 60	20	garáž		1
4346	14801/ 61	20	garáž		1
4346	14801/ 62	20	garáž		1
4348	14796/ 3	20	internát SOŠD		1
4348	14801/ 2	20	učilište-kuchyňa		1
5270	14801/ 33	20	škola		1

Stavby

Súpisné číslo	na parcele číslo	Druh stavby	Popis stavby	Druh ch.n.	Umiest. stavby
5315	16934/ 6	20	dielne SOU staveb.		1
5795	14801/ 22	20	dielne		1
	14959/ 5	20	STAVBA		1

Legenda:

Druh stavby:

20 - Iná budova

Kód umiestnenia stavby:

1 - Stavba postavaná na zemskom povrchu

ČASŤ B: VLASTNÍCI A INÉ OPRÁVNENÉ OSOBY

Por. číslo Priezvisko, meno (názov), rodné priezvisko, dátum narodenia, rodné číslo (IČO) a Spoluvlastnícky podiel miesta trvalého pobytu (sídlo) vlastníka

Účastník právneho vzťahu:

Vlastník

1 Bratislavský samosprávny kraj, Sabinovská 16, Bratislava, PSČ 820 05,
SR

1 / 1

IČO :

Titul nadobudnutia Delimitačný protokol zo dňa 6.6.2003

Titul nadobudnutia Rozh.č.X-206/08zo dňa 1.4.2008

Tituly nadobudnutia LV:

Žiadosť č.4793/02 zo dňa 9.12.2002

Žiadosť č.4793/02 zo dňa 9.12.2002

Žiadosť č.4793/2002 zo dňa 9.12.2002

Žiadosť č.4793/2002 zo dňa 9.12.2002 -pvz-402/03

Delimitačný protokol zo dňa 22.11.2002

Žiadosť č.4793/2002 zo dňa 12.12.2002

Žiadosť č.2945/2003 zo dňa 14.4.2003

Žiadosť č.ORGSM 76/22/2004 zo dňa 1.4.2004

Zámena podľa V-5716/05 zo dňa 19.1.2006

Žiadosť o zápis do KN zo dňa 8.8.2006

Rozh.č.X-718/06 zo dňa 2.4.2007

ČASŤ C: ŤARCHY

Por.č.:

Vecné bremeno-právo prechodu a prejazdu cez parc.č. 14800/3,14801/4,28,29 v prospech AGROCONS IPOS-Z, spol.s r.o. IČO 31395104 na parc.č.14803/5,16,17,18,19,20 vl.parciel a stavieb s.č.1017 na nich podľa V-7531/03 zo dňa 28.1.2004

Vecné bremeno-právo prechodu a prejazdu cez pozemky p.č.

14800/3 zast.pl.o výmere 941m²,p.č.14801/4 zast.pl.o výmere 8760m²,p.č.14801/28 zast.pl.o výmere 3478m²,

p.č.14801/29 zast.pl.o výmere 1466m² v prospech vlastníka pozemkov p.č.14801/3 zast.pl.o výmere

594m²,p.č.14801/5 zast.pl. o výmere 570m²,p.č.14801/65 zast.pl. o výmere 2390m² a stavieb s.č.4347 na

pozemku p.č.14801/5 a s.č.5269 na pozemku 14801/3 podľa zámennej zmluvy a zmluvy o zriadení vec.bremena podľa V-5716/05 zo dňa 19.1.2006

1 Vecné bremeno - spočívajúce v povinnosti povinného z vecného bremena ako vlastníka pozemku registra C KN parc.č. 14801/20 strpieť na časti zaťaženej nehnuteľnosti v zmysle GP č. 1099/2012 (ov.č. 2185/2012):

- zriadenie a uloženie elektroenergetickej stavby

- užívanie, prevádzkovanie, údržbu, opravy, úpravy, rekonštrukcie, stavebné úpravy elektroenergetickej stavby,

jej odstránenie a za tým účelom vstup, prechod a prejazd peši, motorovými a nemotorovými dopravnými

prostriedkami, strojmi a mechanizmami oprávneným a ním povereným osobám v prospech Západoslvenská

distribučná, a.s. (IČO: 36361518), podľa V-29767/13 zo 14.01.2014

Iné údaje:

LV č.1885-stavba na parc.č.14793/8 - pvz-161/92

1 Žiadosť o zmenu sídla zo dňa 22.7.2006 - R-560/2006.

1 GP č. 56/2006

1 Zápis GP-1092/2009

Poznámka:

Bez zápisu.



№ 14992/62

№ 14992/61

№ 14859/1

№ 21329/8

№ 22179/2

№ 22166

№ 22153

№ 22154

№ 22155

№ 22156

№ 22157

№ 22158

№ 22159

№ 22160

№ 22161

№ 22162

№ 22163

№ 22164

№ 22165

№ 22166

№ 22167

№ 22168

№ 22169

№ 22170

№ 22171

№ 22172

№ 22173

№ 22174

№ 22175

№ 22176

№ 22177

№ 22178

№ 22179

№ 22180

№ 22181

№ 22182

№ 22183

№ 22184

№ 22185

№ 22186

№ 22187

№ 22188

№ 22189

№ 22190

№ 22191

№ 22192

№ 22193

№ 22194

№ 22195

№ 22196

№ 22197

№ 22198

№ 22199

№ 22200

№ 22201

№ 22202

№ 22203

№ 22204

№ 22205

№ 22206

№ 22207

№ 22208

№ 22209

№ 22210

№ 22211

№ 22212

№ 22213

№ 22214

№ 22215

№ 22216

№ 22217

№ 22218

№ 22219

№ 22220

№ 22221

№ 22222

№ 22223

№ 22224

№ 22225

№ 22226

№ 22227

№ 22228

№ 22229

№ 22230

№ 22231

№ 22232

№ 22233

№ 22234

№ 22235

№ 22236

№ 22237

№ 22238

№ 22239

№ 22240

№ 22241

№ 22242

№ 22243

№ 22244

№ 22245

№ 22246

№ 22247

№ 22248

№ 22249

№ 22250

№ 22251

№ 22252

№ 22253

№ 22254

№ 22255

№ 22256

№ 22257

№ 22258

№ 22259

№ 22260

№ 22261

№ 22262

№ 22263

№ 22264

№ 22265

№ 22266

№ 22267

№ 22268

№ 22269

№ 22270

№ 22271

№ 22272

№ 22273

№ 22274

№ 22275

№ 22276

№ 22277

№ 22278

№ 22279

№ 22280

№ 22281

№ 22282

№ 22283

№ 22284

№ 22285

№ 22286

№ 22287

№ 22288

№ 22289

№ 22290

№ 22291

№ 22292

№ 22293

№ 22294

№ 22295

№ 22296

№ 22297

№ 22298

№ 22299

№ 22300

№ 22301

№ 22302

№ 22303

№ 22304

№ 22305

№ 22306

№ 22307

№ 22308

№ 22309

№ 22310

№ 22311

№ 22312

№ 22313

№ 22314

№ 22315

№ 22316

№ 22317

№ 22318

№ 22319

№ 22320

№ 22321

№ 22322

№ 22323

№ 22324

№ 22325

№ 22326

№ 22327

№ 22328

№ 22329

№ 22330

№ 22331

№ 22332

№ 22333

№ 22334

№ 22335

№ 22336

№ 22337

№ 22338

№ 22339

№ 22340

№ 22341

№ 22342

№ 22343

№ 22344

№ 22345

№ 22346

№ 22347

№ 22348

№ 22349

№ 22350

№ 22351

№ 22352

№ 22353

№ 22354

№ 22355

№ 22356

№ 22357

№ 22358

№ 22359

№ 22360

№ 22361

№ 22362

№ 22363

№ 22364

№ 22365

№ 22366

№ 22367

№ 22368

№ 22369

№ 22370

№ 22371

№ 22372

№ 22373

№ 22374

№ 22375

№ 22376

№ 22377

№ 22378

№ 22379

№ 22380

№ 22381

№ 22382

№ 22383

№ 22384

№ 22385

№ 22386

№ 22387

№ 22388

№ 22389

№ 22390

№ 22391

№ 22392

№ 22393

№ 22394

№ 22395

№ 22396

№ 22397

№ 22398

№ 22399

№ 22400

№ 22401

№ 22402

№ 22403

№ 22404

№ 22405

№ 22406

№ 22407

№ 22408

№ 22409

№ 22410

№ 22411

№ 22412

№ 22413

№ 22414

№ 22415

№ 22416

№ 22417

№ 22418

№ 22419

№ 22420

№ 22421

№ 22422

№ 22423

№ 22424

№ 22425

№ 22426

№ 22427

№ 22428

№ 22429

№ 22430

№ 22431

№ 22432

№ 22433

№ 22434

№ 22435

№ 22436

№ 22437

№ 22438

№ 22439

№ 22440

№ 22441

№ 22442

№ 22443

№ 22444

№ 22445

№ 22446

№ 22447

№ 22448

№ 22449

№ 22450

№ 22451

№ 22452

№ 22453

№ 22454

№ 22455

№ 22456

№ 22457

№ 22458

№ 22459

№ 22460

№ 22461

№ 22462

№ 22463

№ 22464

№ 22465

№ 22466

№ 22467

№ 22468

№ 22469

№ 22470

№ 22471

№ 22472

№ 22473

№ 22474

№ 22475

№ 22476

№ 22477

№ 22478

№ 22479

№ 22480

№ 22481

№ 22482

№ 22483

№ 22484

№ 22485

№ 22486

№ 22487

№ 22488

№ 22489

№ 22490

№ 22491

№ 22492

№ 22493

№ 22494

№ 22495

№ 22496

№ 22497

№ 22498

№ 22499

№ 22500

Organizácia
Katastrálny úrad
v Bratislave
Správa katastra
pri hl. m. SR BA, B-Rudná č. 27

Okres
Bratislava II

Obec
BA-m.č. RÚŽINOV

Kat. územie
Trnávka

Číslo záznamu
9/2224/2012

Mápnový list č.
PEZINOK 7-9/14, 7-9/32

Wierka 1 : 1000 Kód 2

KÓPIA KATASTRÁLNEJ M.A.P.V

na parceli: 14959/1, 5, 9

Vyhovovil
Meno
Maritana Kontilová

Dňa
03.05.2012

Peciatka a podpis

Paulovičová 3

Stredná odborná škola chemická, Vlčie hrdlo 50, Bratislava

Budova školy a internátu , Vlčie hrdlo 50, Bratislava

Jedná sa o nasledovný nehnuteľný majetok :

- nehnuteľnosti evidované na LV č. 4196 pre katastrálne územie BA – Nové Mesto
 - o **budova školy na Račianskej ul. 78** (súpisné číslo 1575) situovaná na pozemku parcelné číslo 13419/1; **budova školského internátu na Račianskej ul. 80** (súpisné číslo 1576) situovaná na pozemku parcelné číslo 13418/1, 13418/3, 13419/5 + pozemok parcelné číslo 13418/2 , 13419/2 tvoriaci dvor internátu;
 - o **garáže súpisné číslo 11726** situované na pozemku parcelné číslo 13419/3;
 - o **sklad horľavín súpisné číslo 11727** situovaný na pozemku parcelné číslo 13419/5.
 - o Okresný súd Bratislava II vydal predbežné opatrenie a zakázal nakladať s nehnuteľnosťami až právoplatného skončenia konania.

Účtovná hodnota nehnuteľného majetku k 31.12.2015 je :

- stavieb 2.618.626,99 €
- pozemkov 2.035.909,06 €.

Majetok je nepoistený. Budova školy je od 09/2010 nevyužívaná pre vyučovací proces.

Uznesením Zastupiteľstva BSK č. 51/2015 zo dňa 26.06.2015 bola budova vyhlásená za prebytočný majetok BSK;

Budova bola do 1.10.2015 v správe SOŠ chemickej, Vlčie Hrdlo 50, Bratislava

Prehľad zmlúv o nájme nebytového priestoru platných v roku 2015 (ukončené k 30.6.2015)

nájomca	predmet nájmu+výmera v m2	doba nájmu od - do	ročná výška nájmu v € (bez energií)
SC ART, s.r.o., Sreznovského 6, BA	sklad - 18,45 m2	1.10.2007 - neurčito	306,21 €
VEMAPOS,s.r.o., Karloveská 63, BA	garáž - 36 m2	1.2.2007 - neurčito	298,75 €
Ing. Ladislav Stražil - NUBIUM, Račianska 25, BA	vonkajšia plocha - 8 m2	1.1.2007 - neurčito	265,55 €
Martin Lovišek, Čsl.Parašutistov 11, BA	garáž - 24 m2	1.8.2006 - neurčito	239,00 €
J.K.Food SERVICE,s.r.o., Kalinkovo 311	kuchyňa - 261,54 m2	1.6.2013 - neurčito	2 615,70 €
TAS SK,s.r.o., Beniaková 4, BA	kancelária - 25 m2	1.1.2013 - neurčito	625,00 €
VEMAPOS,s.r.o., Karloveská 63, BA	kancelária - 56,01 m2	1.9.2008 - neurčito	2 138,00 €

budova školy – Račianska 78



sklad – Račianska 78



budova školského internátu – Račianska 80



Úrad geodézie, kartografie a katastra Slovenskej republiky
VÝPIS Z KATASTRA NEHNUTEĽNOSTÍ

Okres: Bratislava III

Vytvorené cez katastrálny portál

Obec: BA-m.č. NOVÉ MESTO

Dátum vyhotovenia 12.12.2015

Katastrálne územie: Nové Mesto

Čas vyhotovenia: 15:51:43

VÝPIS Z LISTU VLASTNÍCTVA č. 4196

ČASŤ A: MAJETKOVÁ PODSTATA

PARCELY registra "C" evidované na katastrálnej mape

Parcelné číslo	Výmera v m ²	Druh pozemku	Spôsob využ. p.	Umiest. pozemku	Právny vzťah	Druh ch.n.
11758/ 2	1684	Zastavané plochy a nádvorí	18	1		
11758/ 5	1125	Zastavané plochy a nádvorí	16	1		
11758/ 20	191	Zastavané plochy a nádvorí	18	1		
11914	622	Zastavané plochy a nádvorí	16	1		
11915/ 1	4902	Zastavané plochy a nádvorí	16	1		
11915/ 2	602	Zastavané plochy a nádvorí	16	1		
11962/ 19	935	Ostatné plochy	30	1		
11962/ 24	135	Ostatné plochy	30	1		
12140	827	Zastavané plochy a nádvorí	16	1		
12142/ 11	12307	Zastavané plochy a nádvorí	15	1		
12143	682	Zastavané plochy a nádvorí	15	1		
13081/ 1	11798	Zastavané plochy a nádvorí	18	1		
13081/ 2	1015	Zastavané plochy a nádvorí	16	1		
13081/ 3	879	Zastavané plochy a nádvorí	16	1		
13081/ 4	223	Zastavané plochy a nádvorí	17	1		
13081/ 9	339	Zastavané plochy a nádvorí	16	1		
13132/ 2	9716	Zastavané plochy a nádvorí	16	1		
13145/ 1	2357	Zastavané plochy a nádvorí	16	1		
13145/ 20	2482	Zastavané plochy a nádvorí	18	1		
13145/ 21	1405	Ostatné plochy	30	1		
13418/ 1	1785	Zastavané plochy a nádvorí	16	1		
13418/ 2	9449	Ostatné plochy	30	1		
13418/ 3	14	Zastavané plochy a nádvorí	16	1		
13419/ 1	1924	Zastavané plochy a nádvorí	16	1		
13419/ 2	142	Zastavané plochy a nádvorí	16	1		5
13419/ 3	128	Zastavané plochy a nádvorí	16	1		5
13419/ 4	12333	Zastavané plochy a nádvorí	25	1		
13419/ 5	94	Zastavané plochy a nádvorí	16	1		5
13601/ 13	3581	Zastavané plochy a	17	1		

PARCELY registra "C" evidované na katastrálnej mape

Parcelné číslo	Výmera v m2	Druh pozemku	Spôsob využ. p.	Umiest. pozemku	Právny vzťah	Druh ch.n.
13601/ 15	2869	nádvoria Zastavané plochy a nádvoria	17	1		
13657/127	456	Zastavané plochy a nádvoria	16	1		
Právny vzťah k stavbe evidovanej na pozemku 13657/127 je evidovaný na liste vlastníctva číslo 4893.						
13657/128	239	Zastavané plochy a nádvoria	22	1		
13657/129	208	Zastavané plochy a nádvoria	22	1		
13670/ 2	6649	Zastavané plochy a nádvoria	16	1		

Legenda:

Spôsob využívania pozemku:

- 15 - Pozemok, na ktorom je postavená bytová budova označená súpisným číslom
- 22 - Pozemok, na ktorom je postavená inžinierska stavba - cestná, miestna a účelová komunikácia, lesná cesta, poľná cesta, chodník, nekryté parkovisko a ich súčasť
- 17 - Pozemok, na ktorom je postavená budova bez označenia súpisným číslom
- 30 - Pozemok, na ktorom je ihrisko, štadión, kúpalisko, športová dráha, autokemp, táborisko a iné
- 18 - Pozemok, na ktorom je dvor
- 16 - Pozemok, na ktorom je postavená nebytová budova označená súpisným číslom
- 25 - Pozemok, na ktorom je postavená ostatná inžinierska stavba a jej súčasť

Umiestnenie pozemku:

- 1 - Pozemok je umiestnený v zastavanom území obce

Právny vzťah:

- 5 - Vlastník pozemku nie je vlastníkom stavby postavenej na tomto pozemku (pozemkoch)

Stavby

Súpisné číslo	na parcele číslo	Druh stavby	Popis stavby	Druh ch.n.	Umiest. stavby
1045	13670/ 2	11			1
1143	13145/ 1	11	škola		1
1377	12140	20			1
1377	12143	11	škola		1
1531	13132/ 2	20			1
1532	13081/ 2	11	škola		1
1532	13081/ 3	11	škola		1
1532	13081/ 4	11	škola		1
1532	13081/ 9	11	škola		1
1575	13419/ 1	20			1
1576	13418/ 1	20			1
1576	13418/ 3	11	spojovacia chodba		1
1576	13419/ 5	11	spojovacia chodba		1
1606	11758/ 5	12	Domov sociálnych služieb pre deti		1
1621	11915/ 1	20	prevádzk.budova		1
1622	11914	20	prevádzk.budova		1
3446	13601/ 13	1	mech.dielne		1
11725	17063/ 11	19	športová hala		1
Právny vzťah k parcele na ktorej leží stavba 11725 je evidovaný na liste vlastníctva číslo 2056.					
11726	13419/ 2	7	garáže		1
11727	13419/ 3	11	sklad		1
11859	11915/ 2	20	jedáleň		1
12245	12137	11	školská jedáleň		1

Právny vzťah k parcele na ktorej leží stavba 12245 je evidovaný na liste vlastníctva číslo 1.

Legenda:

Druh stavby:

- 20 - Iná budova
- 7 - Samostatne stojaca garáž
- 1 - Priemyselná budova
- 12 - Budova zdravotníckeho a sociálneho zariadenia
- 11 - Budova pre školstvo, na vzdelávanie a výskum
- 19 - Budova pre šport a rekreačné účely

Kód umiestnenia stavby:

Stavby

Súpisné číslo na parcele číslo Druh stavby Popis stavby

Druh ch.n. Umiest. stavby

1 - Stavba postavaná na zemskom povrchu

ČASŤ B: VLASTNÍCI A INÉ OPRÁVNENÉ OSOBY

Por. číslo Priezvisko, meno (názov), rodné priezvisko, dátum narodenia, rodné číslo (IČO) a Spoluvlastnícky podiel miesto trvalého pobytu (sídlo) vlastníka

Účastník právneho vzťahu: Vlastník

1 Bratislavský samosprávny kraj, Sabinovská 16, Bratislava, PSČ 820 05,
SR

1 / 1

IČO :

Titul nadobudnutia Rozsudok Krajského súdu v Bratislave č. 4 Cob 123/2007-114, 1304114762 zo dňa 28.09.2010, právoplatné a vykonateľné dňa 17.07.2009, Z-16323/10 týkajúci sa vlastníctva pozemku parc.č. 11915/2

Titul nadobudnutia Delimitačný protokol č.8/2012 reg.č.76/2012-4220-2040 zo dňa 13.02.2012, Z-5518/12

Tituly nadobudnutia LV:

Delimitačné protokoly zo dňa 14.8.2002

Rozhodnutie č.Star-1644/2003

Rozhodnutie č.Star-2174/2003

Delimitačný protokol zo dňa 29.1.2004

Delimitačný protokol zo dňa 29.1.2004

Žiadosť č. 51/2003 zo dňa 8.1.2003 o zápis stavby, oznámenie č. Val-1889/2002

Žiadosť č. 4701/2003 zo dňa 20.6.2003 o zápis stavieb, rozhodnutie Star-1644/2003 a oznámenie Val-1905/2003 a GP č. 105/2002

Kúpa V-1478/04 zo dňa 2.6.2005

Delimitačný protokol zo dňa 4.12.2003

Rozhodnutie č.X-361/06 zo dňa 12.7.2006

Rozhodnutie č.Star-2081/2005

Žiadosť č. *****/****-SEM/4 zo dňa 19.02.2007

ČASŤ C: ŤARCHY

Por.č.:

Vecné bremeno - povinnosť strpieť užívanie studne a s tým spojené opravy, údržby a vstup na pozemok p.č.13419/4 v prospech p.č.13208/9 (GP 813/07), podľa V-15312/07 zo dňa 10.7.2007

Iné údaje:

1 Žiadosť o zmenu sídla zo dňa 22.7.2006 - R-560/2006.

1 Zápis GP č. 42/2008

1 Zmena súpisného čísla, potvrdenie č.j. PPaSM 1063/2012-potvr. 18 zo 17.09.2012, Z-15740/12

Poznámka:

Bez zápisu.

Budova kaštieľa v Malinove

súpisné číslo 118 situovaná na pozemku parcelné číslo 1 evidovaná na LV č. 1101 pre katastrálne územie Malinovo. Kaštieľ je súčasťou parku, ktoré sú zapísané v zozname národných kultúrnych pamiatok pod číslom 452/1 a 452/2. Vlastnícky podiel na budove je 1/1. Pozemok parcelné číslo 1 je evidovaný na LV č. 786 pre katastrálne územie Malinovo a spoluvlastnícky podiel BSK je 2/3 (Obec Malinovo vlastní 1/3).

Spolu s kaštieľom sú evidované aj pozemky tvoriace park a to parc.číslo 2/1, 2/4, 2/10 evidované na LV č. 1101 vo vlastníckom podiele 2/3 (1/3 vlastní Obec Malinovo).

Účtovná hodnota nehnuteľného majetku k 31.12.2015 je :

- stavieb 290.122,62 €
- pozemkov 7.154.828,00 €.

Kaštieľ v Malinove



Úrad geodézie, kartografie a katastra Slovenskej republiky
VÝPIS Z KATASTRA NEHNUTEĽNOSTÍ

Okres: **Senec**

Vytvorené cez katastrálny portál

Obec: **MALINOVO**

Dátum vyhotovenia **12.12.2015**

Katastrálne územie: **Malinovo**

Čas vyhotovenia: **18:18:41**

VÝPIS Z LISTU VLASTNÍCTVA č. 786

ČASŤ A: MAJETKOVÁ PODSTATA

PARCELY registra "C" evidované na katastrálnej mape

Parcelné číslo	Výmera v m ²	Druh pozemku	Spôsob využ. p.	Umiest. pozemku	Právny vzťah	Druh ch.n.
2/ 6	820	Zastavané plochy a nádvoria	16	1		, 501
15/ 1	583	Zastavané plochy a nádvoria	18	1		, 501
15/ 6	18	Zastavané plochy a nádvoria	16	1		, 501
15/ 7	17	Zastavané plochy a nádvoria	16	1		, 501
15/ 8	18	Zastavané plochy a nádvoria	16	1		, 501
15/ 9	17	Zastavané plochy a nádvoria	16	1		, 501
15/ 10	18	Zastavané plochy a nádvoria	16	1		, 501
15/ 11	18	Zastavané plochy a nádvoria	16	1		, 501
15/ 12	19	Zastavané plochy a nádvoria	16	1		, 501
17/ 8	38	Ostatné plochy	34	1		, 501
219/ 2	1589	Zastavané plochy a nádvoria	18	1	5	, 501
937/ 2	5359	Orná pôda	1	2		, 501
937/ 51	410	Zastavané plochy a nádvoria	22	2		, 501
937/ 52	123	Zastavané plochy a nádvoria	18	2		, 501
937/ 53	2131	Orná pôda	1	2		, 501

Legenda:

Spôsob využívania pozemku:

22 - Pozemok, na ktorom je postavená inžinierska stavba - cestná, miestna a účelová komunikácia, lesná cesta, poľná cesta, chodník, nekryté parkovisko a ich súčasti

1 - Pozemok využívaný pre rastlinnú výrobu, na ktorom sa pestujú obilniny, okopaniny, krmoviny, technické plodiny, zelenina a iné poľnohospodárske plodiny alebo pozemok dočasne nevyužívaný pre rastlinnú výrobu

18 - Pozemok, na ktorom je dvor

16 - Pozemok, na ktorom je postavená nebytová budova označená súpisným číslom

34 - Pozemok, na ktorom je manipulačná a skladová plocha, objekt a stavba slúžiaca lesnému hospodárstvu

Druh chránenej nehnuteľnosti:

501 - Chránená vodohospodárska oblasť

Umiestnenie pozemku:

2 - Pozemok je umiestnený mimo zastavaného územia obce

1 - Pozemok je umiestnený v zastavanom území obce

Právny vzťah:

5 - Vlastník pozemku nie je vlastníkom stavby postavenej na tomto pozemku (pozemkoch)

Stavby

Súpisné číslo	na parcele číslo	Druh stavby	Popis stavby	Druh ch.n.	Umiest. stavby
53	2/ 6	11	školský objekt		1
54	2/ 7	11	internát ZŠŠZ		1
Právny vzťah k parcele na ktorej leží stavba 54 je evidovaný na liste vlastníctva číslo 1101.					
118	1	11	kaštieľ		1

Stavby

Súpisné číslo	na parcele číslo	Druh stavby	Popis stavby	Druh ch.n.	Umiest. stavby
Právny vzťah k parcele na ktorej leží stavba 118 je evidovaný na liste vlastníctva číslo 1101.					
120	2/ 10	11	školský objekt-ZSŠZ		1
Právny vzťah k parcele na ktorej leží stavba 120 je evidovaný na liste vlastníctva číslo 1101.					
584	15/ 6	20	garáž		1
585	15/ 7	20	garáž		1
586	15/ 8	20	garáž		1
587	15/ 9	20	garáž		1
588	15/ 10	20	garáž		1
589	15/ 11	20	garáž		1
590	15/ 12	20	garáž		1

Legenda:

Druh stavby:

20 - Iná budova

11 - Budova pre školstvo, na vzdelávanie a výskum

Kód umiestnenia stavby:

1 - Stavba postavaná na zemskom povrchu

ČASŤ B: VLASTNÍCI A INÉ OPRÁVNENÉ OSOBY

Por. číslo Príezvisko, meno (názov), rodné priezvisko, dátum narodenia, rodné číslo (IČO) a Spoluvlastnícky podiel miesta trvalého pobytu (sídlo) vlastníka

Účastník právneho vzťahu:

Vlastník

1 Bratislavský samosprávny kraj, Sabinovská 16, Bratislava, PSČ 820 05, SR

1 / 1

IČO :

Titul nadobudnutia	Listina o určení súp.čísła č.215/2000,č.216/2000.
Titul nadobudnutia	Delimitačný protokol o odovzd. a prevz. nehnut. majetku
Titul nadobudnutia	Rozh.škol.vyvl. 1979 Sv. z 26.6.1979 - 66/80
Titul nadobudnutia	Dohoda o urovaní č.2 - 35/03
Titul nadobudnutia	Delimitačný protokol v zmysle zák.č.446/01 Z.z. o majetku VUC
Titul nadobudnutia	Listina o určení súp. čísla č. 768/02 - 57/03
Titul nadobudnutia	Listina o určení súp. čísla č. 187/02 - 36/03
Titul nadobudnutia	Rozhodnutie o určení súp. čísla č.j. 202/03
Titul nadobudnutia	Rozhodnutie o určení súp. čísla č.j. 203/03
Titul nadobudnutia	Rozhodnutie podľa X-210/08 zo dňa 11. 11. 2009

ČASŤ C: ŤARCHY

Por.č.:

- 1 Vecné bremeno v zmysle §23 odst.5 zákona 182/98 Zb. - právo užívania pozemku p.č. 219/10, 219/2 vlastníckmi bytov a nebytových priestorov vedených na LV č. 796 a 797
- 1 Právo prechodu cez parc.č. 15/1 v prospech vlastníka parc.č. 15/3,4 podľa dohody o urovaní č.2 zo dňa 16.12.2002
- 1 Vecné bremeno - podľa § 22 a nasl. Zákona č. 79/1957 Zb. o výrobe, rozvoje a spotrebe elektriny (elektrizačný zákon) v spojení s § 96 ods. 4 zákona č. 251/2012 Z. z. o energetike a o zmene a doplnení niektorých zákonov v prospech spoločnosti Západoslvenská distribučná, a. s., IČO: 36361518, Bratislava, podľa geometrického plánu č. 155-31/2015 č. o. 1987/2015 zo dňa 29. 10. 2015 (ZPMZ č. 1855) na pozemku registra 'C' par. č. 937/2 týkajúce sa elektroenergetického zariadenia: 1x22kV VN linka č. 414 na trase Rz Podunajské Biskupice - ZHZ Ivanka pri Dunaji, podľa Z-6443/2015 zo dňa 30. 10. 2015.

Iné údaje:

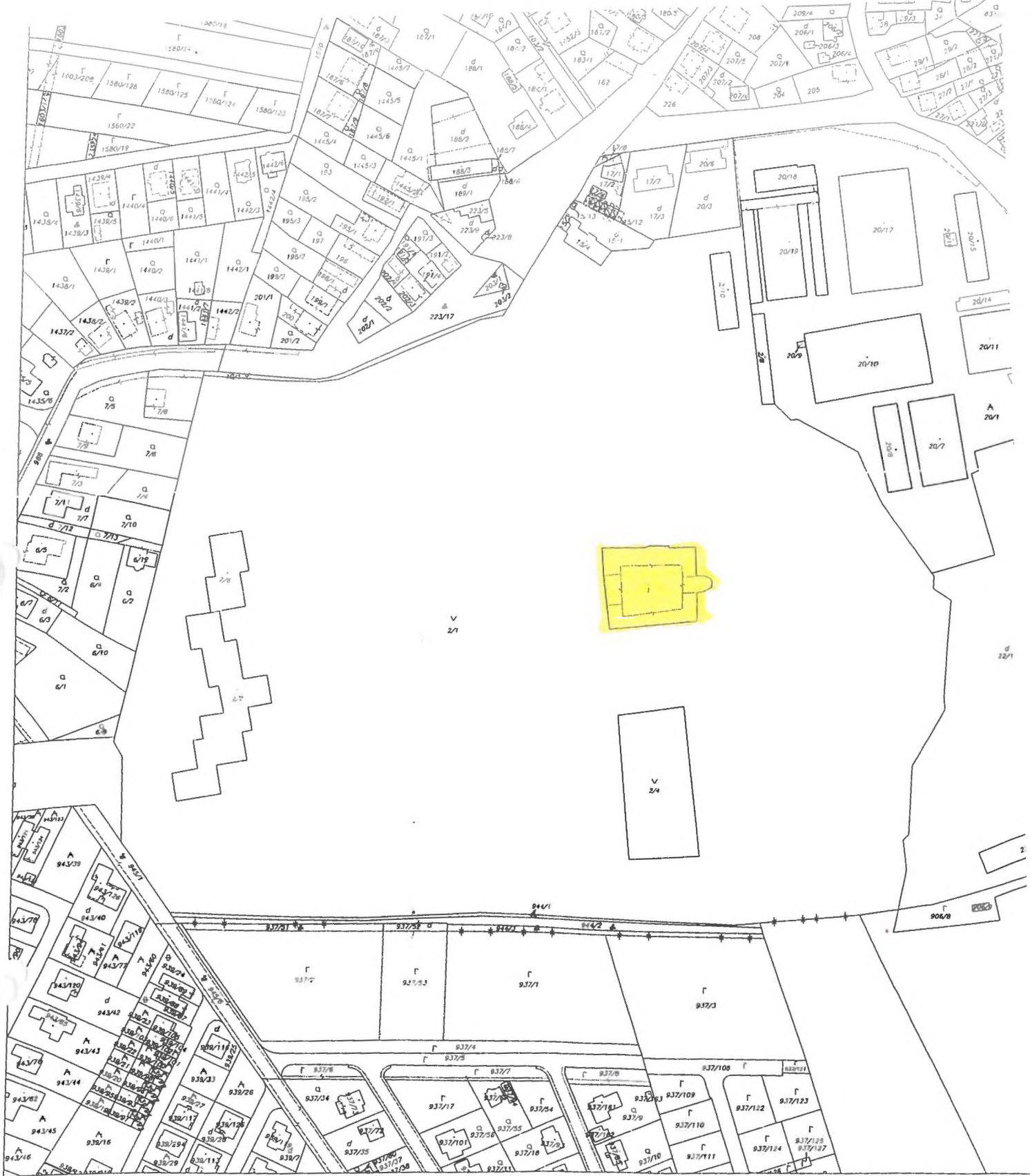
Hranica zast.úz.

GP č.58/2000

GP č. 234/9/03

- 1 GP č. 32100965 - 35/95
- Bytovka s.č. 399 na p.č. 219/10 - LV č. 796 - 3/98
- 1 Gp č. 58/2000 - 66/00
- 1 Kašiel' - národná kultúrna pamiatka
- 1 GP č. 6/2003 zo dňa 21.3.2003
- 1 GP č. 10/05 zo dňa 7.6.2005, GP č. 12/05 zo dňa 4.4.2005
- 1 Gp č. 8/2006 zo dňa 21.6.2006 podľa V-4082/07 zo dňa 14.7.2008
- 1 GP č. 111/07 zo dňa 16. 10. 2007, podľa V-5718/08 zo dňa 1. 12. 2009
- 1 Zmena sídla spoločnosti, podľa R-177/2014 zo dňa 18. 2. 2014

Poznámka:
Bez zápisu.



Organizácia	Okres	Obec	Kat. územie
Katastrálny úrad v Bratislave Správa katastra Senec	Senec	MALINOVO	Malínovo
	Číslo zákazky 5-840/2012	Mapový list č. ZS XVIII 22 ai, 23 ae	Mierka 1 : 2880 Kód 3
KÓPIA KATASTRÁLNEJ MAPY na parcelu: 2/1			
Vyhotočil			
Dňa	Mero		
19.03.2012	Kurčinová H.	dpis	

kašiel Malínovo

Úrad geodézie, kartografie a katastra Slovenskej republiky
VÝPIS Z KATASTRA NEHNUTEĽNOSTÍ

Okres: **Senec**

Vytvorené cez katastrálny portál

Obec: **MALINOVO**

Dátum vyhotovenia **12.12.2015**

Katastrálne územie: **Malinovo**

Čas vyhotovenia: **16:36:27**

VÝPIS Z LISTU VLASTNÍCTVA č. 1101

ČASŤ A: MAJETKOVÁ PODSTATA

PARCELY registra "C" evidované na katastrálnej mape

Parcelné číslo	Výmera v m2	Druh pozemku	Spôsob využ. p.	Umiest. pozemku	Právny vzťah	Druh ch.n.
1	2359	Zastavané plochy a nádvoria	16	1		, 501
Právny vzťah k stavbe evidovanej na pozemku 1 je evidovaný na liste vlastníctva číslo 786.						
2/ 1	128245	Ostatné plochy	29	1		, 201
2/ 4	3032	Ostatné plochy	29	1		, 501
2/ 7	2373	Zastavané plochy a nádvoria	16	1		, 501
Právny vzťah k stavbe evidovanej na pozemku 2/ 7 je evidovaný na liste vlastníctva číslo 786.						
2/ 10	517	Zastavané plochy a nádvoria	16	1		, 201
Právny vzťah k stavbe evidovanej na pozemku 2/ 10 je evidovaný na liste vlastníctva číslo 786.						

Legenda:

Spôsob využívania pozemku:

29 - Pozemok, na ktorom je okrasná záhrada, uličná a sídlisková zeleň, park a iná funkčná zeleň a lesný pozemok na rekreačné a poľovnícke využívanie

16 - Pozemok, na ktorom je postavená nebytová budova označená súpisným číslom

Druh chránenej nehnuteľnosti:

201 - Nehnutelná kultúrna pamiatka (národná kultúrna pamiatka)

501 - Chránená vodohospodárska oblasť

Umiestnenie pozemku:

1 - Pozemok je umiestnený v zastavanom území obce

ČASŤ B: VLASTNÍCI A INÉ OPRÁVNENÉ OSOBY

Por. číslo Priezvisko, meno (názov), rodné priezvisko, dátum narodenia, rodné číslo (IČO) a Spoluvlastnícky podiel miesto trvalého pobytu (sídlo) vlastníka

Účastník právneho vzťahu:

Vlastník

1 Bratislavský samosprávny kraj, Sabinovská 16, Bratislava, PSČ 820 05, SR

2 / 3

IČO :

Titul nadobudnutia

Dohoda o urovnaní č. 1438/2002

Účastník právneho vzťahu:

Vlastník

2 Obec Malinovo

1 / 3

IČO :

Titul nadobudnutia

Dohoda o urovnaní č. 1438/2002

ČASŤ C: ŤARCHY

Bez zápisu.

Iné údaje:

1 GP č. 234-083/2003

1 Zmena sídla spoločnosti, podľa R-177/2014 zo dňa 18. 2. 2014

Poznámka:

Bez zápisu.



Organizácia Katastrálny úrad v Bratislave Správa katastra Senec	Okres Senec	Obec MALINOVO	Kat. územie Malinovo
	Číslo zákazky 4-1773/12	Mapový list č. BRATISLAVA 3-0/1, 3-0/3	Mierka 1 : 2000 Kód 3
	KÓPIA KATASTRÁLNEJ MAPY na parcelu: 17/8		
Vyhotovil			
Dňa 18.05.2012	Meno Klára Tomanová		



Budova Synagógy v Senci

evidovaná na LV č. 3674 pre k.ú. Senec s pozemkami parc.číslo 3480, 3481, 3482/1. Vlastnícky podiel BSK je 1/1, budova je evidovaná v zozname národných kultúrnych pamiatok pod číslom 2275.

Účtovná hodnota nehnuteľného majetku k 31.12.2015 je :

- stavieb 0,25 €
- pozemkov 0,75 €.

budova Synagógy v Senci



Urad geodézie, kartografie a katastra Slovenskej republiky
VÝPIS Z KATASTRA NEHNUTEĽNOSTÍ

Okres: **Senec**
 Obec: **SENEC**
 Katastrálne územie: **Senec**

Vytvorené cez katastrálny portál

Dátum vyhotovenia **12.12.2015**
 Čas vyhotovenia: **18:50:23**

VÝPIS Z LISTU VLASTNÍCTVA č. 3674

ČASŤ A: MAJETKOVÁ PODSTATA

PARCELY registra "C" evidované na katastrálnej mape

Parcelné číslo	Výmera v m ²	Druh pozemku	Spôsob využ. p.	Umiest. pozemku	Právny vzťah	Druh ch.n.
3480	241	Zastavané plochy a nádvorcia	16	1		
3481	181	Zastavané plochy a nádvorcia	18	1		
3482/ 1	584	Záhrady	4	1		

Legenda:

Spôsob využívania pozemku:

4 - Pozemok prevažne v zastavanom území obce alebo v záhradkárskej osade, na ktorom sa pestuje zelenina, ovocie, okrasná nízka a vysoká zeleň a iné poľnohospodárske plodiny

18 - Pozemok, na ktorom je dvor

16 - Pozemok, na ktorom je postavená nebytová budova označená súpisným číslom

Umiestnenie pozemku:

1 - Pozemok je umiestnený v zastavanom území obce

Stavby

Súpisné číslo	na parcele číslo	Druh stavby	Popis stavby	Druh ch.n.	Umiest. stavby
16	3480	17	kostol		1

Legenda:

Druh stavby:

17 - Budova na vykonávanie náboženských aktivít, krematóriá a domy smútku

Kód umiestnenia stavby:

1 - Stavba postavaná na zemskom povrchu

ČASŤ B: VLASTNÍCI A INÉ OPRÁVNENÉ OSOBY

Por. číslo Priezvisko, meno (názov), rodné priezvisko, dátum narodenia, rodné číslo (IČO) a Spoluovlastnícky podiel miesto trvalého pobytu (sídlo) vlastníka

Účastník právneho vzťahu:

Vlastník

1 Bratislavský samosprávny kraj, Sabinovská 16, Bratislava, PSČ 820 05,
SR

1 / 1

IČO :

Titul nadobudnutia Kúpna zmluva V-7962/2015 zo dňa 30.09.2015

ČASŤ C: ŤARCHY

Bez zápisu.

Iné údaje:

Bez zápisu.

Poznámka:

Bez zápisu.

Syngoga sc

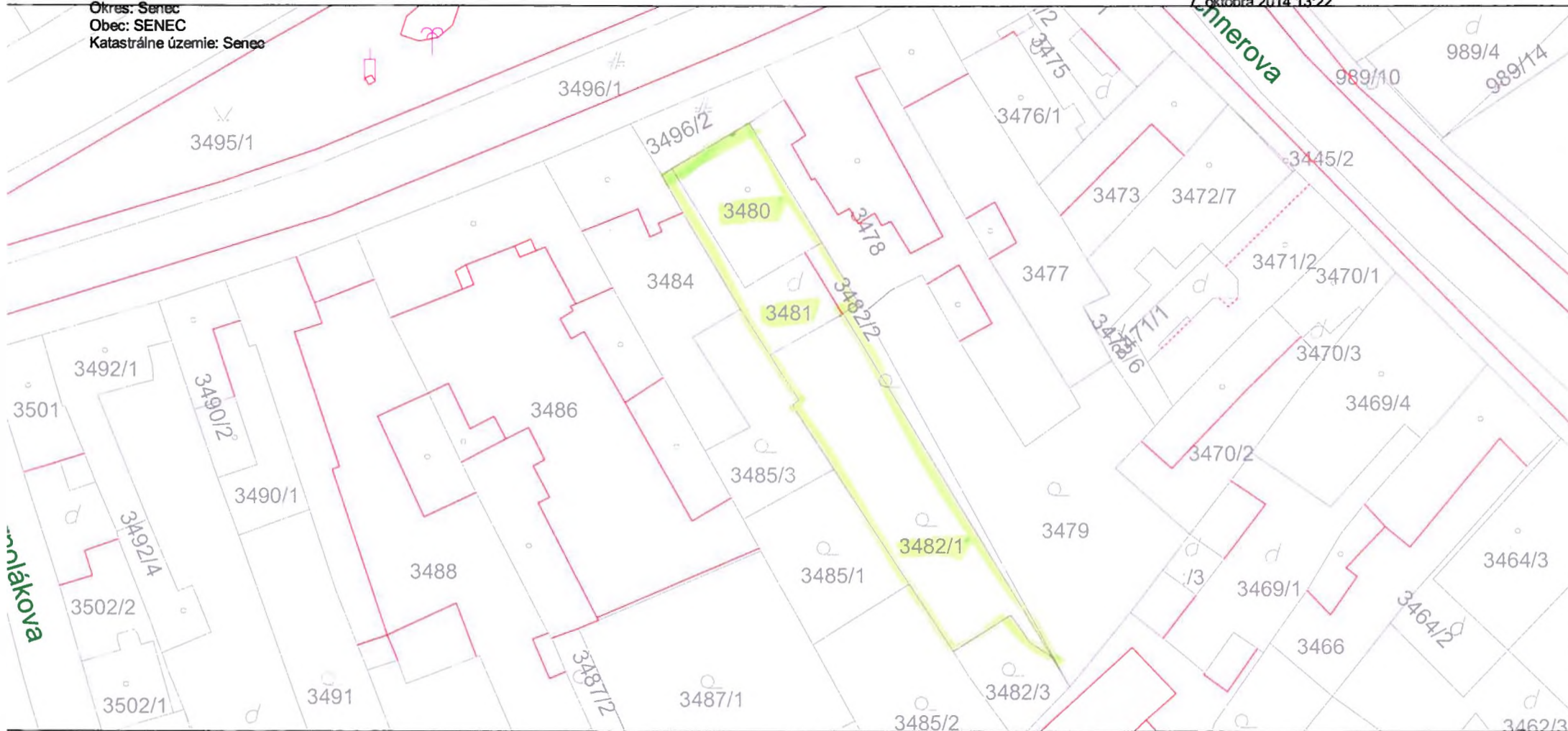
Úrad geodézie, kartografie a katastra Slovenskej republiky

Informatívna kópia z mapy

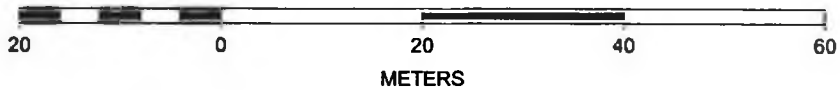
Vytvorené cez katastrálny portál

Okres: Senec
Obec: SENEČ
Katastrálne územie: Senec

7. októbra 2014 13:22



SCALE 1 : 755



Chata súpisné číslo 595 (Kučišdorská dolina)

situovaná na pozemku parcelné číslo 6966 evidovaná na LV č. 5242. Pozemok nie je vo vlastníctve BSK . Právny vzťah ku parcele je evidovaný na LV 4115 . LV vedie niekoľko stro vlastníkov na parcely. (vlastník : Urbárska lesná spoločnosť Pezinok – Cajla).

Účtovná hodnota nehnuteľného majetku k 31.12.2015 je :

- stavieb 2.267,18 €
- pozemkov 0,00 €.

Uznesením Zastupiteľstva BSK č. 34/2010 zo dňa 11.6.2010 bola budova vyhlásená za prebytočný majetok BSK.

chata v Kučišdorskej doline – Pezinok



Úrad geodézie, kartografie a katastra Slovenskej republiky
VÝPIS Z KATASTRA NEHNUTEĽNOSTÍ

Okres: **Pezinok**

Vytvorené cez katastrálny portál

Obec: **PEZINOK**

Dátum vyhotovenia **12.12.2015**

Katastrálne územie: **Pezinok**

Čas vyhotovenia: **20:26:00**

VÝPIS Z LISTU VLASTNÍCTVA č. 5242

ČASŤ A: MAJETKOVÁ PODSTATA

Stavby

<i>Súpisné číslo</i>	<i>na parcele číslo</i>	<i>Druh stavby</i>	<i>Popis stavby</i>	<i>Druh ch.n.</i>	<i>Umiest. stavby</i>
595	6966	19	rekreačná chata		1

Právny vzťah k parcele na ktorej leží stavba 595 je evidovaný na liste vlastníctva číslo 4115.

Legenda:

Druh stavby:

19 - Budova pre šport a rekreačné účely

Kód umiestnenia stavby:

1 - Stavba postavaná na zemskom povrchu

ČASŤ B: VLASTNÍCI A INÉ OPRÁVNENÉ OSOBY

Por. číslo *Priezvisko, meno (názov), rodné priezvisko, dátum narodenia, rodné číslo (IČO) a* *Spoluvlastnícky podiel*
miesto trvalého pobytu (sídlo) vlastníka

Účastník právneho vzťahu:

Vlastník

**1 Bratislavský samosprávny kraj, Sabinovská 16, Bratislava - Ružinov,
PSČ 820 05, SK**

1 / 1

IČO :

Titul nadobudnutia

Delimitačný protokol

Titul nadobudnutia

Geom.pl.č.29/06 + Rozhodnutie Obvod. pozemkového úradu
v Senci č.j.1094/07/11095-D

Tituly nadobudnutia LV:

Žiadosť- zmena adresy -1794/06

ČASŤ C: ŤARCHY

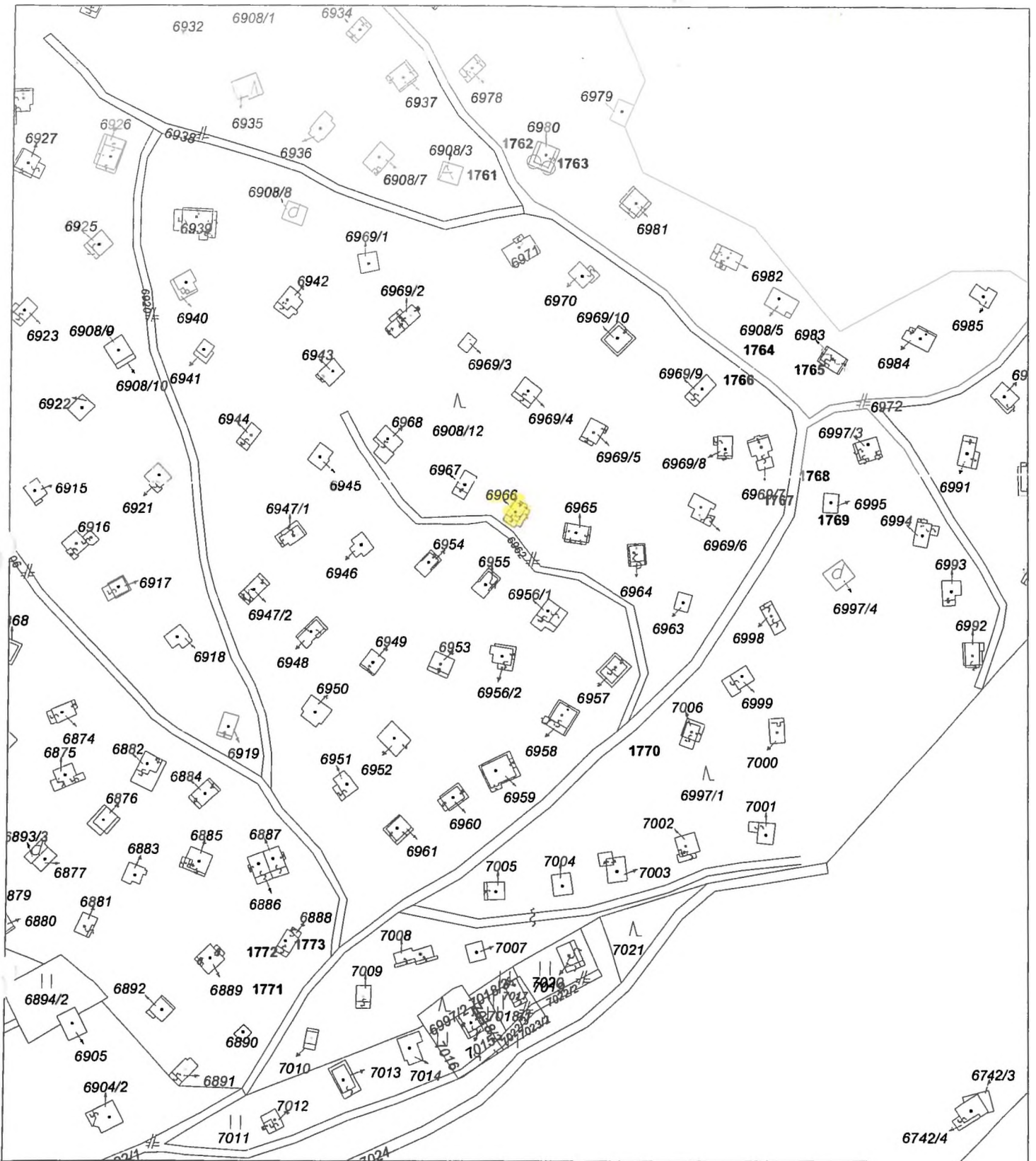
Bez zápisu.

Iné údaje:

Bez zápisu.

Poznámka:

Bez zápisu.



Názov organizácie	Okres Pezinok	Obec PEZINOK	K.ú. Pezinok
	Číslo zák. K1 1963/2012	Mapový list PEZINOK 4-0/4, PEZINOK 4-0/2	Mierka 1:2000
Správa katastra Pezinok	KÓPIA Z KATASTRÁLNEJ MAPY		
Vyhotovil	na parcelu 6966		
Dňa: 14.05.2012			
Meno: Tomáš Reznák			

chata v Pezinoku

Cyklomost Slobody v Devínskej Novej Vsi – stavba cyklomostu s pozemkami evidovanými na LV č. 2039 k.ú. Devínska Nová Ves. Správu a údržbu cyklomostu vykonávajú v zmysle Zmluvy o výkone správy majetku a o údržbe a rekonštrukcii ciest II. a III. triedy a jej Dodatku č. 1 Regionálne cesty Bratislava, a.s.



Úrad geodézie, kartografie a katastra Slovenskej republiky
VÝPIS Z KATASTRA NEHNUTEĽNOSTÍ

Okres: Bratislava IV

Vytvorené cez katastrálny portál

Obec: BA-m.č. DEVÍNSKA NOVÁ VES

Dátum vyhotovenia 12.12.2015

Katastrálne územie: Devínska Nová Ves

Čas vyhotovenia: 17:38:18

VÝPIS Z LISTU VLASTNÍCTVA č. 2039

ČASŤ A: MAJETKOVÁ PODSTATA

PARCELY registra "C" evidované na katastrálnej mape

<i>Parcelné číslo</i>	<i>Výmera v m2</i>	<i>Druh pozemku</i>	<i>Spôsob využ. p.</i>	<i>Umiest. pozemku</i>	<i>Právny vzťah</i>	<i>Druh ch.n.</i>
1613/ 9	336	Zastavané plochy a nádvorí	22	1		
2237/ 12	30	Zastavané plochy a nádvorí	22	2		
2238/ 14	255	Zastavané plochy a nádvorí	22	2		108
2238/ 15	210	Zastavané plochy a nádvorí	22	2		108
2238/ 16	90	Zastavané plochy a nádvorí	22	2		
2238/ 17	3	Zastavané plochy a nádvorí	22	2		108
2239/ 8	19	Zastavané plochy a nádvorí	22	2		
2241/ 44	28	Zastavané plochy a nádvorí	22	2		
2241/ 45	336	Zastavané plochy a nádvorí	22	2		
2241/ 46	30	Zastavané plochy a nádvorí	22	2		
2241/ 47	15	Zastavané plochy a nádvorí	99	2		5
Právny vzťah k stavbe evidovanej na pozemku 2241/ 47 je evidovaný na liste vlastníctva číslo 3716.						
2241/ 48	8	Zastavané plochy a nádvorí	22	2		
2241/ 49	63	Zastavané plochy a nádvorí	22	2		
2244/ 13	421	Zastavané plochy a nádvorí	22	2		
2244/ 26	274	Zastavané plochy a nádvorí	22	2		
2244/ 30	59	Vodné plochy	14	2		
2244/ 31	46	Zastavané plochy a nádvorí	22	2		
2244/ 34	3	Zastavané plochy a nádvorí	22	2		
2778/216	2185	Zastavané plochy a nádvorí	16	1		
2778/217	797	Zastavané plochy a nádvorí	16	1		
2778/218	1033	Zastavané plochy a nádvorí	17	1		
2778/219	5840	Zastavané plochy a nádvorí	16	1		
2778/220	19945	Zastavané plochy a nádvorí	25	1		
2778/225	958	Ostatné plochy	37	1		
2778/226	526	Ostatné plochy	37	1		
2778/419	333	Zastavané plochy a nádvorí	22	1		
2778/476	15	Zastavané plochy a nádvorí	16	1		

Právny vzťah k stavbe evidovanej na pozemku 2778/476 je evidovaný na liste vlastníctva číslo 1993.

PARCELY registra "C" evidované na katastrálnej mape

Parcelné číslo	Výmera v m2	Druh pozemku	Spôsob využ. p.	Umiest. pozemku	Právny vzťah	Druh ch.n.
3860/ 26	2496	Zastavané plochy a nádvoria	25	1		
3860/ 27	43	Zastavané plochy a nádvoria	16	1		
3860/ 28	10	Ostatné plochy	37	1		

Legenda:

Spôsob využívania pozemku:

99 - Pozemok využívaný podľa druhu pozemku

22 - Pozemok, na ktorom je postavená inžinierska stavba - cestná, miestna a účelová komunikácia, lesná cesta, poľná cesta, chodník, nekryté parkovisko a ich súčasť

37 - Pozemok, na ktorom sú skaly, svahy, rokliny, výmole, vysoké medze s krovím alebo kamením a iné plochy, ktoré neposkytujú trvalý úžitok

14 - Močiar

17 - Pozemok, na ktorom je postavená budova bez označenia súpisným číslom

16 - Pozemok, na ktorom je postavená nebytová budova označená súpisným číslom

25 - Pozemok, na ktorom je postavená ostatná inžinierska stavba a jej súčasť

Druh chránenej nehnuteľnosti:

108 - Chránené vtáčie územie

Umiestnenie pozemku:

2 - Pozemok je umiestnený mimo zastavaného územia obce

1 - Pozemok je umiestnený v zastavanom území obce

Právny vzťah:

5 - Vlastník pozemku nie je vlastníkom stavby postavenej na tomto pozemku (pozemkoch)

Stavby

Súpisné číslo	na parcele číslo	Druh stavby	Popis stavby	Druh ch.n.	Umiest. stavby
6179	2778/216	11	SOU strojárske		1
6179	2778/217	11	SOU strojárske		1
6179	2778/218	11	SOU strojárske		1
6179	2778/219	11	SOU strojárske		1
6179	3860/ 27	11	SOU strojárske		1

Legenda:

Druh stavby:

11 - Budova pre školstvo, na vzdelávanie a výskum

Kód umiestnenia stavby:

1 - Stavba postavaná na zemskom povrchu

ČASŤ B: VLASTNÍCI A INÉ OPRÁVNENÉ OSOBY

Por. číslo **Priezvisko, meno (názov), rodné priezvisko, dátum narodenia, rodné číslo (IČO) a Spoluovlastnícky podiel miesto trvalého pobytu (sídlo) vlastníka**

Účastník právneho vzťahu:

Vlastník

1 Bratislavský samosprávny kraj, Sabinovská 16, Bratislava, PSČ 820 05,
SR

1 / 1

IČO :

Titul nadobudnutia	Žiadosť č.4793/2002 z 9.12.2002 - delimitačný protokol z 9.8.2002 - Vz 1155/03
Titul nadobudnutia	Rozhodnutie o určení súp.čísła: čís.j. 2606/2003/Enc. zo dňa 6.8.2003 - Vz 274/04
Titul nadobudnutia	Kúpna zmluva a zmluva o zriadení predkupného práva podľa V-5424/13 zo dňa 08.04.2013
Titul nadobudnutia	Kúpna zmluva podľa V-5425/13 zo dňa 08.04.2013
Titul nadobudnutia	Kúpna zmluva podľa V-5426/13 zo dňa 08.04.2013
Titul nadobudnutia	Rozsudok o určení vlastníckeho práva č. 16C/61/2008 - 223 zo dňa 30.04.2013, Z-256/14

ČASŤ C: ŤARCHY

Por.č.:

- 1 Predkupné právo k pozemkom registra 'C-KN' parc.č.2238/14, 2238/15, 2238/16, 2238/17, v prospech Slovenská republika, zastúpená Slovenským pozemkovým fondom (IČO: 17335345), podľa V- 5424/13 zo dňa 08.04.2013
- 1 Právo z vecného bremena - právo vybudovania, trvalého umiestnenia, prevádzky a údržby časti stavby Cyklomosta, právo zdržiavania sa, prejazdu vozidlami cez pozemky parc.č.2242/6 a parc.č.2244/32 v prospech Bratislavský samosprávny kraj (IČO: 36063606), podľa V-5428/13 zo dňa 08.04.2013

Iné údaje:

- 1 ZMVM 400/94
- 1 Zápis GP č. 36/2001 na zameranie stavby č.s. 6545 - Vz 144/02
- 1 Žiadosť o zápis zmeny adresy sídla, Z-1643/06
- 1 Dohoda o urovnaní V-1535/12 zo dňa 24.02.2012
- 1 GP č. 16/2010
- 1 Zápis chráneného vtáčieho územia Záhorské Pomoravie na pozemky registra C KN č. 2238/14, 2238/15, 2238/17 podľa Nariadenia vlády SR č. 145/2015 Z.z., Z-14621/15

Poznámka:

Bez zápisu.

PREVAJOM

VLASTNIK BSK

VECNE BREHENA
(BSE OPRAVENI)



Cydomoss JUV

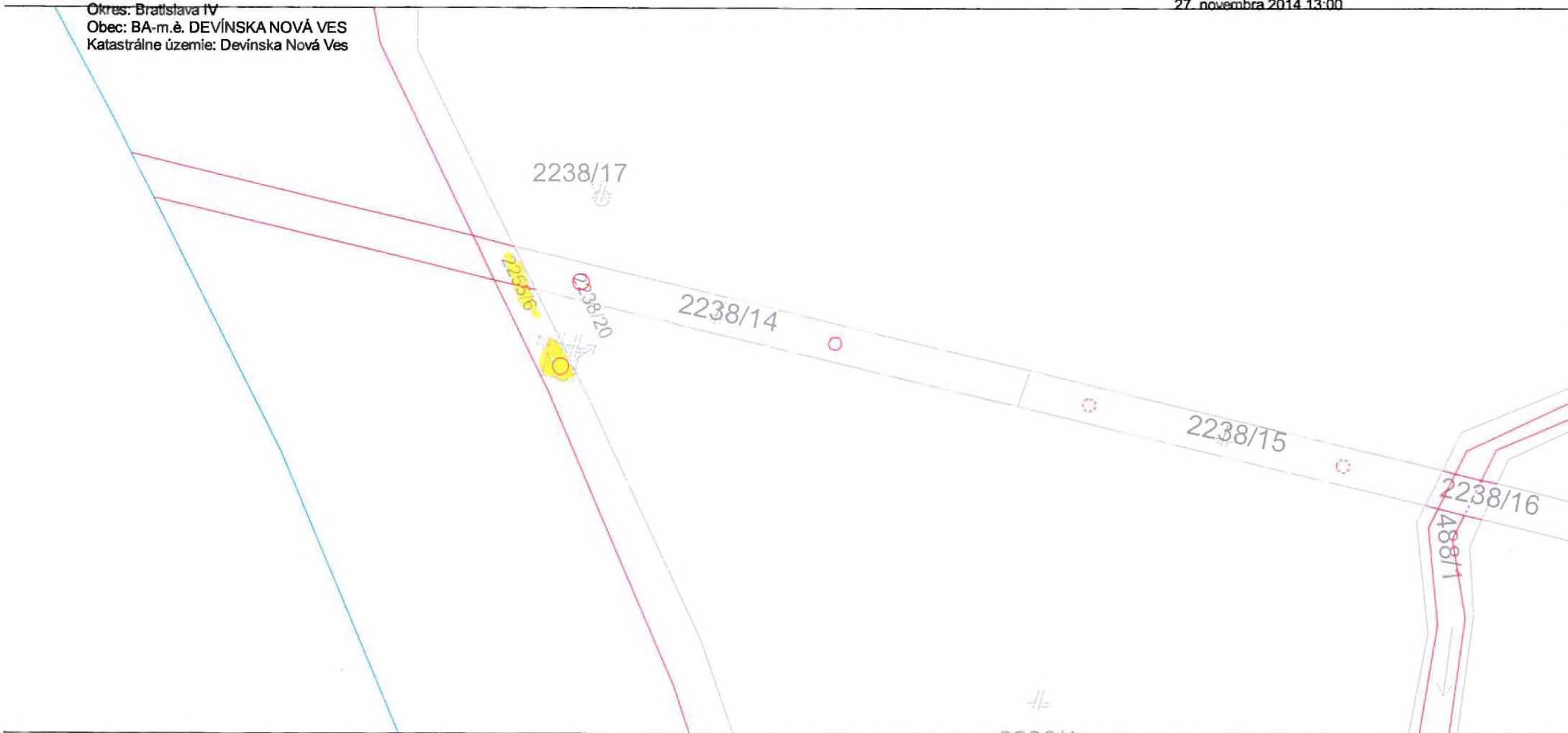
Úrad geodézie, kartografie a katastra Slovenskej republiky

Informatívna kópia z mapy


Vytvorené cez katastrálny portál

Okres: Bratislava IV
Obec: BA-m.è. DEVÍNSKA NOVÁ VES
Katastrálne územie: Devínska Nová Ves

27. novembra 2014 13:00



SCALE 1 : 624



METERS

pozemky parcelné číslo 219/2 (o výmere 1589 m²) a 17/8 (o výmere 38 m²) evidované na LV č. 786 pre katastrálne územie Malinovo;

pozemky parcelné číslo 13657/127, 13657/128 a 13657/129 evidované na LV č. 4196 pre katastrálne územie BA – Nové Mesto. Vlastnícky podiel BSK na pozemkoch je 1/1;

tzv. Malý park v Stupave parcelné číslo 719/1 evidovaný na LV č. 1692 pre katastrálne územie Stupava. Park je evidovaný ako národná kultúrna pamiatka č. 540/2. Spoluvlastnícky podiel BSK je 1/1;

VÝPIS Z KATASTRA NEHNUTEĽNOSTÍ

Okres: Senec

Vytvorené cez katastrálny portál

Obec: MALINOVO

Dátum vyhotovenia 12.12.2015

Katastrálne územie: Malinovo

Čas vyhotovenia: 18:18:41

VÝPIS Z LISTU VLASTNÍCTVA č. 786

ČASŤ A: MAJETKOVÁ PODSTATA

PARCELY registra "C" evidované na katastrálnej mape

Parcelné číslo	Výmera v m ²	Druh pozemku	Spôsob využ. p.	Umiest. pozemku	Právny vzťah	Druh ch.n.
2/ 6	820	Zastavané plochy a nádvoria	16	1		, 501
15/ 1	583	Zastavané plochy a nádvoria	18	1		, 501
15/ 6	18	Zastavané plochy a nádvoria	16	1		, 501
15/ 7	17	Zastavané plochy a nádvoria	16	1		, 501
15/ 8	18	Zastavané plochy a nádvoria	16	1		, 501
15/ 9	17	Zastavané plochy a nádvoria	16	1		, 501
15/ 10	18	Zastavané plochy a nádvoria	16	1		, 501
15/ 11	18	Zastavané plochy a nádvoria	16	1		, 501
15/ 12	19	Zastavané plochy a nádvoria	16	1		, 501
17/ 8	38	Ostatné plochy	34	1		, 501
219/ 2	1589	Zastavané plochy a nádvoria	18	1	5	, 501
937/ 2	5359	Orná pôda	1	2		, 501
937/ 51	410	Zastavané plochy a nádvoria	22	2		, 501
937/ 52	123	Zastavané plochy a nádvoria	18	2		, 501
937/ 53	2131	Orná pôda	1	2		, 501

Legenda:

Spôsob využívania pozemku:

22 - Pozemok, na ktorom je postavená inžinierska stavba - cestná, miestna a účelová komunikácia, lesná cesta, poľná cesta, chodník, nekryté parkovisko a ich súčasti

1 - Pozemok využívaný pre rastlinnú výrobu, na ktorom sa pestujú obilniny, okopaniny, krmoviny, technické plodiny, zelenina a iné poľnohospodárske plodiny alebo pozemok dočasne nevyužívaný pre rastlinnú výrobu

18 - Pozemok, na ktorom je dvor

16 - Pozemok, na ktorom je postavená nebytová budova označená súpisným číslom

34 - Pozemok, na ktorom je manipulačná a skladová plocha, objekt a stavba slúžiaca lesnému hospodárstvu

Druh chránenej nehnuteľnosti:

501 - Chránená vodohospodárska oblasť

Umiestnenie pozemku:

2 - Pozemok je umiestnený mimo zastavaného územia obce

1 - Pozemok je umiestnený v zastavanom území obce

Právny vzťah:

5 - Vlastník pozemku nie je vlastníkom stavby postavenej na tomto pozemku (pozemkoch)

Stavby

Súpisné číslo	na parcele číslo	Druh stavby	Popis stavby	Druh ch.n.	Umiest. stavby
53	2/ 6	11	školský objekt		1
54	2/ 7	11	internát ZŠŠZ		1
Právny vzťah k parcele na ktorej leží stavba 54 je evidovaný na liste vlastníctva číslo 1101.					
118	1	11	kaštieľ		1

Stavby

Súpisné číslo	na parcele číslo	Druh stavby	Popis stavby	Druh ch.n.	Umiest. stavby
Právny vzťah k parcele na ktorej leží stavba 118 je evidovaný na liste vlastníctva číslo 1101.					
120	2/ 10	11	školský objekt-ZSŠZ		1
Právny vzťah k parcele na ktorej leží stavba 120 je evidovaný na liste vlastníctva číslo 1101.					
584	15/ 6	20	garáž		1
585	15/ 7	20	garáž		1
586	15/ 8	20	garáž		1
587	15/ 9	20	garáž		1
588	15/ 10	20	garáž		1
589	15/ 11	20	garáž		1
590	15/ 12	20	garáž		1

Legenda:

Druh stavby:

20 - Iná budova

11 - Budova pre školstvo, na vzdelávanie a výskum

Kód umiestnenia stavby:

1 - Stavba postavaná na zemskom povrchu

ČASŤ B: VLASTNÍCI A INÉ OPRÁVNENÉ OSOBY

Por. číslo Príezvisko, meno (názov), rodné priezvisko, dátum narodenia, rodné číslo (IČO) a Spoluvlastnícky podiel miesta trvalého pobytu (sídlo) vlastníka

Účastník právneho vzťahu:

Vlastník

1 Bratislavský samosprávny kraj, Sabinovská 16, Bratislava, PSČ 820 05, SR

1 / 1

IČO :

Titul nadobudnutia	Listina o určení súp.čísła č.215/2000,č.216/2000.
Titul nadobudnutia	Delimitačný protokol o odovzd. a prevz. nehnut. majetku
Titul nadobudnutia	Rozh.škol.vyvl. 1979 Sv. z 26.6.1979 - 66/80
Titul nadobudnutia	Dohoda o urovaní č.2 - 35/03
Titul nadobudnutia	Delimitačný protokol v zmysle zák.č.446/01 Z.z. o majetku VUC
Titul nadobudnutia	Listina o určení súp. čísla č. 768/02 - 57/03
Titul nadobudnutia	Listina o určení súp. čísla č. 187/02 - 36/03
Titul nadobudnutia	Rozhodnutie o určení súp. čísla č.j. 202/03
Titul nadobudnutia	Rozhodnutie o určení súp. čísla č.j. 203/03
Titul nadobudnutia	Rozhodnutie podľa X-210/08 zo dňa 11. 11. 2009

ČASŤ C: ŤARCHY

Por.č.:

- 1 Vecné bremeno v zmysle §23 odst.5 zákona 182/98 Zb. - právo užívania pozemku p.č. 219/10, 219/2 vlastníckmi bytov a nebytových priestorov vedených na LV č. 796 a 797
- 1 Právo prechodu cez parc.č. 15/1 v prospech vlastníka parc.č. 15/3,4 podľa dohody o urovaní č.2 zo dňa 16.12.2002
- 1 Vecné bremeno - podľa § 22 a nasl. Zákona č. 79/1957 Zb. o výrobe, rozvoje a spotrebe elektriny (elektrizačný zákon) v spojení s § 96 ods. 4 zákona č. 251/2012 Z. z. o energetike a o zmene a doplnení niektorých zákonov v prospech spoločnosti Západoslvenská distribučná, a. s., IČO: 36361518, Bratislava, podľa geometrického plánu č. 155-31/2015 č. o. 1987/2015 zo dňa 29. 10. 2015 (ZPMZ č. 1855) na pozemku registra 'C' par. č. 937/2 týkajúce sa elektroenergetického zariadenia: 1x22kV VN linka č. 414 na trase Rz Podunajské Biskupice - ZHZ Ivanka pri Dunaji, podľa Z-6443/2015 zo dňa 30. 10. 2015.

Iné údaje:

Hranica zast.úz.

GP č.58/2000

GP č. 234/9/03

- 1 GP č. 32100965 - 35/95
- Bytovka s.č. 399 na p.č. 219/10 - LV č. 796 - 3/98
- 1 Gp č. 58/2000 - 66/00
- 1 Kašiel' - národná kultúrna pamiatka
- 1 GP č. 6/2003 zo dňa 21.3.2003
- 1 GP č. 10/05 zo dňa 7.6.2005, GP č. 12/05 zo dňa 4.4.2005
- 1 Gp č. 8/2006 zo dňa 21.6.2006 podľa V-4082/07 zo dňa 14.7.2008
- 1 GP č. 111/07 zo dňa 16. 10. 2007, podľa V-5718/08 zo dňa 1. 12. 2009
- 1 Zmena sídla spoločnosti, podľa R-177/2014 zo dňa 18. 2. 2014

Poznámka:
Bez zápisu.

VÝPIS Z KATASTRA NEHNUTEĽNOSTÍ

Okres: Bratislava III

Vytvorené cez katastrálny portál

Obec: BA-m.č. NOVÉ MESTO

Dátum vyhotovenia 12.12.2015

Katastrálne územie: Nové Mesto

Čas vyhotovenia: 15:51:43

VÝPIS Z LISTU VLASTNÍCTVA č. 4196

ČASŤ A: MAJETKOVÁ PODSTATA

PARCELY registra "C" evidované na katastrálnej mape

Parcelné číslo	Výmera v m ²	Druh pozemku	Spôsob využ. p.	Umiest. pozemku	Právny vzťah	Druh ch.n.
11758/ 2	1684	Zastavané plochy a nádvorí	18	1		
11758/ 5	1125	Zastavané plochy a nádvorí	16	1		
11758/ 20	191	Zastavané plochy a nádvorí	18	1		
11914	622	Zastavané plochy a nádvorí	16	1		
11915/ 1	4902	Zastavané plochy a nádvorí	16	1		
11915/ 2	602	Zastavané plochy a nádvorí	16	1		
11962/ 19	935	Ostatné plochy	30	1		
11962/ 24	135	Ostatné plochy	30	1		
12140	827	Zastavané plochy a nádvorí	16	1		
12142/ 11	12307	Zastavané plochy a nádvorí	15	1		
12143	682	Zastavané plochy a nádvorí	15	1		
13081/ 1	11798	Zastavané plochy a nádvorí	18	1		
13081/ 2	1015	Zastavané plochy a nádvorí	16	1		
13081/ 3	879	Zastavané plochy a nádvorí	16	1		
13081/ 4	223	Zastavané plochy a nádvorí	17	1		
13081/ 9	339	Zastavané plochy a nádvorí	16	1		
13132/ 2	9716	Zastavané plochy a nádvorí	16	1		
13145/ 1	2357	Zastavané plochy a nádvorí	16	1		
13145/ 20	2482	Zastavané plochy a nádvorí	18	1		
13145/ 21	1405	Ostatné plochy	30	1		
13418/ 1	1785	Zastavané plochy a nádvorí	16	1		
13418/ 2	9449	Ostatné plochy	30	1		
13418/ 3	14	Zastavané plochy a nádvorí	16	1		
13419/ 1	1924	Zastavané plochy a nádvorí	16	1		
13419/ 2	142	Zastavané plochy a nádvorí	16	1		5
13419/ 3	128	Zastavané plochy a nádvorí	16	1		5
13419/ 4	12333	Zastavané plochy a nádvorí	25	1		
13419/ 5	94	Zastavané plochy a nádvorí	16	1		5
13601/ 13	3581	Zastavané plochy a	17	1		

PARCELY registra "C" evidované na katastrálnej mape

Parcelné číslo	Výmera v m2	Druh pozemku	Spôsob využ. p.	Umiest. pozemku	Právny vzťah	Druh ch.n.
13601/ 15	2869	nádvoria Zastavané plochy a nádvoria		17		1
13657/127	456	Zastavané plochy a nádvoria		16		1
Právny vzťah k stavbe evidovanej na pozemku 13657/127 je evidovaný na liste vlastníctva číslo 4893.						
13657/128	239	Zastavané plochy a nádvoria		22		1
13657/129	208	Zastavané plochy a nádvoria		22		1
13670/ 2	6649	Zastavané plochy a nádvoria		16		1

Legenda:

Spôsob využívania pozemku:

- 15 - Pozemok, na ktorom je postavená bytová budova označená súpisným číslom
- 22 - Pozemok, na ktorom je postavená inžinierska stavba - cestná, miestna a účelová komunikácia, lesná cesta, poľná cesta, chodník, nekryté parkovisko a ich súčasť
- 17 - Pozemok, na ktorom je postavená budova bez označenia súpisným číslom
- 30 - Pozemok, na ktorom je ihrisko, štadión, kúpalisko, športová dráha, autokemp, táborisko a iné
- 18 - Pozemok, na ktorom je dvor
- 16 - Pozemok, na ktorom je postavená nebytová budova označená súpisným číslom
- 25 - Pozemok, na ktorom je postavená ostatná inžinierska stavba a jej súčasť

Umiestnenie pozemku:

- 1 - Pozemok je umiestnený v zastavanom území obce

Právny vzťah:

- 5 - Vlastník pozemku nie je vlastníkom stavby postavenej na tomto pozemku (pozemkoch)

Stavby

Súpisné číslo	na parcele číslo	Druh stavby	Popis stavby	Druh ch.n.	Umiest. stavby
1045	13670/ 2	11			1
1143	13145/ 1	11	škola		1
1377	12140	20			1
1377	12143	11	škola		1
1531	13132/ 2	20			1
1532	13081/ 2	11	škola		1
1532	13081/ 3	11	škola		1
1532	13081/ 4	11	škola		1
1532	13081/ 9	11	škola		1
1575	13419/ 1	20			1
1576	13418/ 1	20			1
1576	13418/ 3	11	spojovacia chodba		1
1576	13419/ 5	11	spojovacia chodba		1
1606	11758/ 5	12	Domov sociálnych služieb pre deti		1
1621	11915/ 1	20	prevádzk.budova		1
1622	11914	20	prevádzk.budova		1
3446	13601/ 13	1	mech.dielne		1
11725	17063/ 11	19	športová hala		1
Právny vzťah k parcele na ktorej leží stavba 11725 je evidovaný na liste vlastníctva číslo 2056.					
11726	13419/ 2	7	garáže		1
11727	13419/ 3	11	sklad		1
11859	11915/ 2	20	jedáleň		1
12245	12137	11	školská jedáleň		1

Právny vzťah k parcele na ktorej leží stavba 12245 je evidovaný na liste vlastníctva číslo 1.

Legenda:

Druh stavby:

- 20 - Iná budova
- 7 - Samostatne stojaca garáž
- 1 - Priemyselná budova
- 12 - Budova zdravotníckeho a sociálneho zariadenia
- 11 - Budova pre školstvo, na vzdelávanie a výskum
- 19 - Budova pre šport a rekreačné účely

Kód umiestnenia stavby:

Stavby

Súpisné číslo na parcele číslo Druh stavby Popis stavby

Druh ch.n. Umiest. stavby

1 - Stavba postavaná na zemskom povrchu

ČASŤ B: VLASTNÍCI A INÉ OPRÁVNENÉ OSOBY

Por. číslo Priezvisko, meno (názov), rodné priezvisko, dátum narodenia, rodné číslo (IČO) a Spoluvlastnícky podiel miesto trvalého pobytu (sídlo) vlastníka

Účastník právneho vzťahu: Vlastník

1 Bratislavský samosprávny kraj, Sabinovská 16, Bratislava, PSČ 820 05,
SR

1 / 1

IČO :

Titul nadobudnutia Rozsudok Krajského súdu v Bratislave č. 4 Cob 123/2007-114, 1304114762 zo dňa 28.09.2010, právoplatné a vykonateľné dňa 17.07.2009, Z-16323/10 týkajúci sa vlastníctva pozemku parc.č. 11915/2

Titul nadobudnutia Delimitačný protokol č.8/2012 reg.č.76/2012-4220-2040 zo dňa 13.02.2012, Z-5518/12

Tituly nadobudnutia LV:

Delimitačné protokoly zo dňa 14.8.2002

Rozhodnutie č.Star-1644/2003

Rozhodnutie č.Star-2174/2003

Delimitačný protokol zo dňa 29.1.2004

Delimitačný protokol zo dňa 29.1.2004

Žiadosť č. 51/2003 zo dňa 8.1.2003 o zápis stavby, oznámenie č. Val-1889/2002

Žiadosť č. 4701/2003 zo dňa 20.6.2003 o zápis stavieb, rozhodnutie Star-1644/2003 a oznámenie Val-1905/2003 a GP č. 105/2002

Kúpa V-1478/04 zo dňa 2.6.2005

Delimitačný protokol zo dňa 4.12.2003

Rozhodnutie č.X-361/06 zo dňa 12.7.2006

Rozhodnutie č.Star-2081/2005

Žiadosť č. *****/****-SEM/4 zo dňa 19.02.2007

ČASŤ C: ŤARCHY

Por.č.:

Vecné bremeno - povinnosť strpieť užívanie studne a s tým spojené opravy, údržby a vstup na pozemok p.č.13419/4 v prospech p.č.13208/9 (GP 813/07), podľa V-15312/07 zo dňa 10.7.2007

Iné údaje:

1 Žiadosť o zmenu sídla zo dňa 22.7.2006 - R-560/2006.

1 Zápis GP č. 42/2008

1 Zmena súpisného čísla, potvrdenie č.j. PPaSM 1063/2012-potvr. 18 zo 17.09.2012, Z-15740/12

Poznámka:

Bez zápisu.



Organizácia Katastrálny úrad v Bratislave Správa katastra pre hl. m. SR BA, B-Ružová dolina 27	Okres Bratislava III Číslo zákazky 9/2224/2012	Obec BA-m.č. NOVÉ MESTO Mapový list č. PEZINOK 8-8/44, 8-9/22	Kat. územie Nové Mesto Mierka 1 : 1000 Kód 2
KÓPIA KATASTRÁLNEJ MAPY na parcelu: 13657/127-129--			
Vyhotoval			
Dňa 03.05.2012	Meno Marianna Kontilová <i>Kv. 26</i>		

POREMKY (k m. NOVÉ MESTO)

VÝPIS Z KATASTRA NEHNUTEĽNOSTÍ

Okres: **Malacky**

Vytvorené cez katastrálny portál

Obec: **STUPAVA**Dátum vyhotovenia **12.12.2015**Katastrálne územie: **Stupava**Čas vyhotovenia: **16:49:47**

VÝPIS Z LISTU VLASTNÍCTVA č. 1692

ČASŤ A: MAJETKOVÁ PODSTATA

PARCELY registra "C" evidované na katastrálnej mape

Parcelné číslo	Výmera v m ²	Druh pozemku	Spôsob využ. p.	Umiest. pozemku	Právny vzťah	Druh ch.n.
719/ 1	7081	Ostatné plochy	29	1		, 201
724	5424	Zastavané plochy a nádvoria	16	1		, 201
725/ 1	3687	Ostatné plochy	29	1		, 201
725/ 2	216	Vodné plochy	12	1		
726/ 1	27986	Ostatné plochy	29	1		, 201
730/ 1	10024	Ostatné plochy	37	1		, 201
3907/ 1	8735	Zastavané plochy a nádvoria	22	1		
3907/ 2	11813	Zastavané plochy a nádvoria	22	2		

Legenda:

Spôsob využívania pozemku:

29 - Pozemok, na ktorom je okrasná záhrada, uličná a sídlisková zeleň, park a iná funkčná zeleň a lesný pozemok na rekreačné a poľnohospodárske využitie

22 - Pozemok, na ktorom je postavená inžinierska stavba - cestná, miestna a účelová komunikácia, lesná cesta, poľná cesta, chodník, nekryté parkovisko a ich súčasti

37 - Pozemok, na ktorom sú skaly, svahy, rokliny, výmole, vysoké medze s krovím alebo kamením a iné plochy, ktoré neposkytujú trvalý úžitok

12 - Vodná plocha (jazero, umelá vodná nádrž, odkryté podzemné vody - štrkovisko, bagrovisko a iné)

16 - Pozemok, na ktorom je postavená nebytová budova označená súpisným číslom

Druh chránenej nehnuteľnosti:

201 - Nehnuteľná kultúrna pamiatka (národná kultúrna pamiatka)

Umiestnenie pozemku:

2 - Pozemok je umiestnený mimo zastavaného územia obce

1 - Pozemok je umiestnený v zastavanom území obce

Stavby

Súpisné číslo	na parcele číslo	Druh stavby	Popis stavby	Druh ch.n.	Umiest. stavby
380	724	15	admin. budova		1

Legenda:

Druh stavby:

15 - Administratívna budova

Kód umiestnenia stavby:

1 - Stavba postavaná na zemskom povrchu

ČASŤ B: VLASTNÍCI A INÉ OPRÁVNENÉ OSOBY

Por. číslo Priezvisko, meno (názov), rodné priezvisko, dátum narodenia, rodné číslo (IČO) a Spoluvlastnícky podiel miesto trvalého pobytu (sídlo) vlastníka

Účastník právneho vzťahu:

Vlastník

1 Bratislavský samosprávny kraj, Sabinovská 16, Bratislava - Ružinov,
PSČ 820 05, SR

1 / 1

IČO :

Tituly nadobudnutia LV:

Krajský úrad v Bratislave, Rozhodnutie č.1067/98-pred. zo dňa

1.7.1998

Z-123/03, Delimitačný protokol o odovzdaní a prevzatí nehnuteľného majetku podľa § 3 zákona č.446/2001 Z.z.

o majetku vyšších územných celkov

Z-525/06 - Dohoda o prechode majetku štátu v zmysle zák. č. 135/1961 Zb.z. v znení zák. 446/2001 Z.z. o majetku vyšších územných celkov, Delimitačný protokol o odovzdaní a prevzatí pozemkov parc.č. 3907/1 a 3907/2 - 165/06

R-230/06 - Zápis zmeny adresy sídla - 894/06

ČASŤ C: ĽARCHY

Por.č.:

Pálffyovsky kaštieľ: Zapísaný v ústrednom zozname kultúrnych pamiatok SR pod č.540/1, s.č.380, parc.č.724

Park: Zapísaný v ústrednom zozname kultúrnych pamiatok SR pod č.540/2, parc.č.726/1

Park zapísaný v Ústrednom zozname pamiatkového fondu SR pod číslom 540/2, parc.č.719/1,725/1,730/1

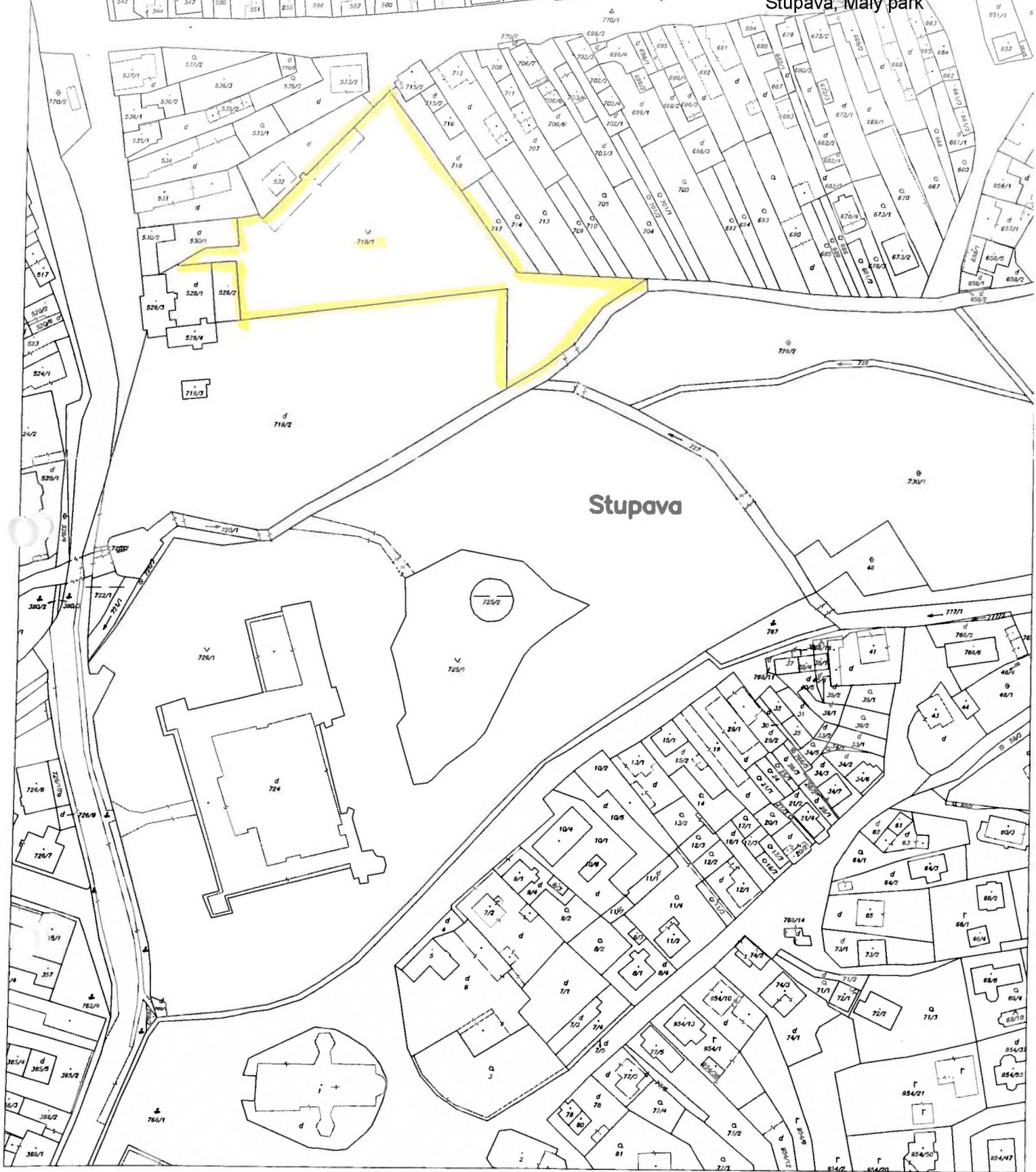
Z-3592/13: Vecné bremeno podľa § 22 a nasl. Zákona č.79/1957 Zb. o výrobe, rozvode a spotrebe elektriny (elektrizačný zákon) v spojení s § 96 ods. 4 zákona č. 251/2012 Z.z. o energetike a o zmene niektorých zákonov v prospech spoločnosti ZSE distribučná, a.s., IČO: 36 361 518, so sídlom Čulenova 6, 816 47 Bratislava podľa GP č. 35 735 325 - 95-1/2013 na pozemku C-KN parc.č. 3907/2 týkajúce sa elektroenergetického zariadenia: 1x22 kV VN linka č. 604 na trase Tr Stupava - Cevaservis TS 62-29. -1/14

Iné údaje:

Bez zápisu.

Poznámka:

Bez zápisu.



Organizácia Katastrálny úrad Bratislava Správa katastra Malacky	Okres	Obec	Kat. územie
	Malacky	STUPAVA	Stupava
	Číslo zákazky 1410 /2012	Mapový list č. STUPAVA 0-2/31, 0-2/33, 0-3/11, 1-2/42, 1-2/44, 1-3/22	Mierka 1 : 2000 Kód 3
KÓPIA KATASTRÁLNEJ MAPY na parcelu: 719/1,724,725/1,725/2,726/1,730/1			
Vyhotočil			
Dňa	Meno		
17.05.2012	Ing.Majzlíková		
		pečiatka a podpis 	



park v Stupave

Úrad BSK poistil v roku 2015 nasledovné nehnuteľnosti :

- Bezpečný ženský dom, výška poistného 265, 78 €
- Budovu na Sabinovskej ul. 16 – výška poistného 9.287,82, 00 €;
- Cyklomost Slobody v Devínskej Novej Vsi –výška poistného je 2 653,03 €.

Ostatný majetok v správe Úradu BSK vzhľadom na jeho technický stav a potrebu opráv je finančne nerentabilné poistovať.

Účtovná hodnota nehnuteľného majetku – Úrad BSK k 31.12.2015 je :

- stavieb 81.945.180,09 €
- pozemkov 17.403.720,93 €.

Prehľad nájomných zmlúv za rok 2015

<i>nájomca</i>	<i>predmet nájmu</i>	<i>doba nájmu od - do</i>	<i>ročná výška nájmu v €</i>
EURONA, a.s., Ružová dolina 17, BA	nájom nebytového priestoru - miestnosti, šatne, sklady v areáli - St.Ivánska cesta 1/A	1.9.2006-31.8.2015	11 199,46 €
Autoservis A.S.M., s.r.o., St.Iv.cesta 1/A, BA	prenájom nebytového priestoru - dielne a voľná plocha - St.Iv.cesta 1/A	1.1.2006-neurčito	7 277,17 €
AZ KOVO, s.r.o., Galvaniho 14, BA	prenájom nebytového priestoru - dielne, šatne, voľné plochy - St.Iv.cesta 1/A	1.1.2006-neurčito	6 252,37 €
SOMO, s.r.o., Pod brehmi 4, BA	prenájom nebytového priestoru - budova St. Vajnorská 14	31.12.2014-31.3.2016	14.205,00 €
UNINOVA HOSTEL, s.r.o., Tematínska 10, BA	prenájom pozemku parc.č.4778/19 - Dopravná 51	1.10.2009-30.9.2019	100,00 €
UNINOVA HOSTEL, s.r.o., Tematínska 10, BA	prenájom nehnuteľností - budovy súp.č. 3079 + pozemky	1.4.2009-31.3.2039	8 000,00 €
	Inflácia od 2010 do 2015		3.624,00 €
PERGAMON, s.r.o., Chemická 1, BA	prenájom pozemku parc.č. 13657/12, k.ú. Nové Mesto (stavba vo vlastníctve Pergamon, s.r.o.)	1.11.2005-31.10.2016	299,74 €
Združenie obcí JURAVA, Prostredná 29, Sv.Jur	prenájom pozemku parc.č. 2762 k.ú.Vajnory (vybudovanie cyklistického chodníka)	na 20 rokov od dňa vydania kolaud.rozhodnutia	1,00 €
HESTIA, n.o., Čachtická 17, BA	prenájom budovy súp.č. 1805+pozemky k.ú. Dúbravaka - Bošániho 2	1.8.2009-31.7.2039	4 002,00 €

OZ Šanca pre nechcených, Jadranská 34, BA	prenájom budovy súp.č. 1944+pozemky - k.ú. Dúbravka- Fedákova 5	1.9.2009-31.8.2029	10 500,00 €
Družstvo lekárov Záporožská, Záporožská 12, BA	prenájom nehnuteľnosti budovy súp.č.257 k.ú. Petržalka - budova polikliniky Záporožská	1.9.2015-31.12.2030	32 642,90 €
ZS Fedinova, s.r.o., Fedinova 9, BA	prenájom nehnuteľnosti budovy súp.č.3289 k.ú. Petržalka - budova polikliniky Fedinova	1.9.2015-31.12.2031	64 915,53 €
Družstvo lekárov Zrkadlový háj, Rovniankova 1, BA	prenájom nehnuteľnosti budovy súp.č.1656 k.ú. Petržalka - budova polikliniky Rovniankova 1	1.9.2015-31.8.2020	38 087,04 €
Družstvo lekárov- Strečnianska, Strečnianska 13, BA	prenájom nehnuteľnosti budovy súp.č. 2975 k.ú. Petržalka - budova polikliniky Strečnianska 13	1.4.2009-31.3.2039	34 000,00 €
		Inflácia od 2010 do 2015	15.362,30
Poliklinika Šustekova, s.r.o.	prenájom nehnuteľnosti budovy súp.č. 2422 k.ú. Petržalka - budova polikliniky Šustekova 2	1.5.2013-31.12.2040	72 448,92 €
REOCENTRUM, .s.r.o., Jankolova 6, BA	prenájom nebytového priestoru - budova Jankolova 6 - miestnosť o výmere 245,53 m2 (poskytovanie starostlivosti v odbore FBRL a oftalmológie)	1.4.2009-neurčito	5 705,07 €
Obec Gajary	prenájom pozemku pod cestou (parc.č. 1278/1 k.ú. Gajary) - revitalizácia centra obce	5.11.2009-4.11.2029	1,00 €
TOWER STAGE, s.r.o., Pribinova 25, BA	prenájom nebytových priestorov (administratívne a divadelné) v Tower Stage, s.r.o.	1.7.2009-1.7.2019	1,20 €
Združenie obcí Bernolákovo - Ivanka pri Dunaji	prenájom pozemku pod cestou (parc.č. 508/2 k.ú. Ivanka a parc.č.756 a 4896 k.ú. Bernolákovo) - vybudovanie cyklistického chodníka medzi obcami	1.8.2008-31.7.2028	0,03 €
UniTrade Institue, s.r.o., Ružinovská 1, BA	prenájom hnuiteľných vecí - po SOU stavebnom, Ružinovská 1, BA	1.7.2008-30.6.2023	0,03 €
Nemocničná, a.s., 1.mája č.41, Pezinok	prenájom nehnuteľnosti - areál NsP Malacky (počas rekonštrukcie)	1.1.2012-do 30.4.2014	72.097,20 €
Nemocničná, a.s., 1.mája č.41, Pezinok	nájom hnuiteľných vecí - nemocničné prístroje v NsP MA	1.1.2006-31.12.2016	2 406,12 €
Regionálne cesty, a.s., Čučoriedkova 6, BA	prenájom nehnuteľností (strediská RC) a hnuiteľných vecí pre RC BA	1.1.2009-31.12.2018	180 000,00 €

Alois Dallmayer Automaten-Service, s.r.o. Prístavná 10, BA	prenájom 0,5 m2 plochy v budove Úradu BSK - kávový automat	1.4.2009-neurčito	100,00 €
Pavol Rovenský	byt - v budove Krásnohorská ul. 14	neurčito	654,12 €
Ladislav Mikóczy	byt - v budove Haanova 28	neurčito	656,88 €
MUDr. Helena Janečková, Bagarova 6, 841 01 Bratislava	prenájom zubnej ambulancie v budove na Haanovej ul. 28	Do 30.4.2015	458,92 €
Vincencia Galková, BA	prenájom bytu - Jankolova 6	neurčito	593,16 €
Eva Zboraiová	prenájom bytu - Rovniankova 1	neurčito	512,88 €
Obec Čataj	prenájom - Obec Čataj	5 rokov od právoplatnosti rozhodnutia o kolaudácii stavby	1,00 €
Rímskokat. cirkev	prenájom - Rímskokat. cirkev	1.11.2012-neurčito	476,00 €
Športový klub VODA- HORY	prenájom nehnuteľnosti v k.ú. Z.Bystrica - strážnica	6.2.2013-5.2.2032	6 000,00 €
ŠKST Bratislava, s.r.o. Zohorská 29, Lozorno	prenájom budovy telcovične s.č. 11725 a pozemok parc.č. 17063/11 Stará Vajnorská 14 (LV 4196)	3.12.2014-3.12.2034	1,00 €
Bilingválne gymnázium C.S.Lewisa, Beňadická 38, BA	Prenájom budovy na Haanovej ul.28 súp.č.2697,LV 3259,k.ú.Petržalka	1.5.2015-30.4.2040	1,00 €
Saleziáni don Bosca Slovenská provincia	Prenájom areálu na Pavlovičovej ul.3 BA (LV 2863,k.ú. Trnávka)	22.7.2015-21.7.2040	1,00 €
OZ DOMOV –DÚHA	Prenájom nehnut.na Kľukatej, súp.č. 1658, LV 2983 a pozemok p.č. 3025/4/1	31.7.2015-31.7.2021	1,00 €
Mestská časť BA- V.	Stavba sú.č. 3127, parc.č. 2796, LV 3952	Na 25 rokov	1,00 €

Názov organizácie v ZP BSK	LV	kat.územie	parcelné číslo	výmera	druh pozemku	poznámka
----------------------------	----	------------	----------------	--------	--------------	----------

Divadlo ARÉNA, Viedenská cesta 10, BA

pozemky tvoriace parkovisko divadla	1748	Petržalka	5187/1	2695 m2	zast.plocha	
	1748	Petržalka	5183/2	243 m2	zast.plocha	
	2644	Petržalka	5184/2	400 m2	zast.plocha	

Gymnázium, Pankúchova 6, BA

pozemok pod budovou školy Gy	1748	Petržalka	350	3326 m2	zast.plocha	
------------------------------	------	-----------	-----	---------	-------------	--

budova po bývalom Gv Haanova 28, BA

pozemok pod budovou školy Gy	1748	Petržalka	345	3328 m2	zast.plocha	
------------------------------	------	-----------	-----	---------	-------------	--

Gymnázium A. Einsteina, Einsteinova 35, BA

budova s.č. 3513 - prístavok školy (pozemok p.č. 5068/2)	1748	Petržalka	5068/2	322 m2	zast.plocha	
školské ihrisko pri Gy	1748	Petržalka	5068/1	4952 m2	zast.plocha	na pozemku nestojí žiadna budova, ale škola ihrisko využíva a aj zabezpečuje údržbu

SPŠ elektrotechnická, Hálova 16, BA

pozemok po budovou školy	2159	Petržalka	3540	4113 m2	zast.plocha	
--------------------------	------	-----------	------	---------	-------------	--

SOŠ podnikania, Strečnianska 20, BA

pozemok pod budovou Znievska 2	1748	Petržalka	1934	3380 m2	zast.plocha	
pozemok pod budovou Znievska 4	1748	Petržalka	1948	3206 m2	zast.plocha	

Stredná zdravotnícka škola, Strečnianska 20, BA

pozemok pod budovou školy	1748	Petržalka	1982/2	4249 m2	zast.plocha	
---------------------------	------	-----------	--------	---------	-------------	--

pozemok pod skladom antuky	1748	Petržalka	1982/3	43 m2	zast.plocha	
pozemok pod skladom záhr.náradia	1748	Petržalka	1982/4	43 m2	zast.plocha	

SOŠ gastronómie a hotelových služieb, Farského 9, BA

pozemky pod budovou školy na Farského 9	1748	Petržalka	4608	1617 m2	zast.plocha	
	1748	Petržalka	4609/5	683 m2	zast.plocha	

Obchodná akadémia, Dudova 4, BA

pozemok pod budovou školy	1748	Petržalka	955	3311 m2	zast.plocha	
---------------------------	------	-----------	-----	---------	-------------	--

DSS KAMPINO, Haanova 36-38, BA

pozemky pod budovami DSS	1748	Petržalka	330	843 m2	zast.plocha	
	1748	Petržalka	332	776 m2	zast.plocha	

DSS a zariadenie pre seniorov Rača, Pri vinohradoch 267, BA

pozemky pod budovu s.č. 8701 - Podbrezovská ul.	1248	Rača	422/1	1587 m2	ostatné plochy	napriek výmene by BSK nevyriešilo 100 % vlastníctvo, nakoľko pozemky pod budovami tvoria ešte ďalšie pozemky, ktoré majú iných vlastníkov (D.Homola a M.Homolova LV 3638 p.č.422/14 , 2850/2)
	1248	Rača	422/15	445 m3	ostatné plochy	
pozemky pod budovu s.č. 8001 - ul. Pri vinohradoch	1248	Rača	2850/45	692 m2	zast.plocha	
	1248	Rača	2850/46	541 m2	zast.plocha	
	1248	Rača	2850/47	72 m2	zast.plocha	
	1248	Rača	2850/51	3 m2	zast.plocha	
	1248	Rača	2850/53	22 m2	zast.plocha	

Pedagogická a sociálna akadémia, Bullova 2, BA

pozemky pod budovou školy	847	Dúbravka	2748/4	116 m2	zast.plocha	napriek výmene by BSK nevyriešilo 100% vlastníctvo, nakoľko pozemky, ktorých vlastníci nie sú známi (bez založeného LV) - pozemky p.č. 2748/1, 2748/2, 2748/3
	847	Dúbravka	2748/5	68 m3	zast.plocha	

pozemok pod budovou polikliniky Šustekova 2	1748	Petržalka	5406/3	3409 m2	zast.plocha	
	1748	Petržalka	5406/4	830 m2	zast.plocha	
pozemok pod budovou polikliniky Záporožská 12	1748	Petržalka	4728	1565 m2	zast.plocha	
pozemok pod budovou polikliniky Fedinova 9	1748	Petržalka	3434/2	1823 m2	zast.plocha	
pozemok pod budovou polikliniky Strečnianska 13	2644	Petržalka	1860/2	3254 m2	zast.plocha	
pozemok pod budovou polikliniky Rovniankova 1	1748	Petržalka	1404	1730 m2	zast.plocha	
pozemok pod budovou Jankolova 6	1748	Petržalka	797	842 m2	zast.plocha	
pozemok pod budovou Krásnohorská 14	3952	Petržalka	2796	2281 m2	zast.plocha	

PREHĽAD POZEMKOV POD BUDOVAMI A SAMOSTATNÝCH POZEMKOV, KTORÉ NIE SÚ VO VLASTNÍCTVE BSK.

	stavba LV	súp.č.	parcels	pozemok	
k.ú NOVÉ MESTO					
Budova Škola pre mim.na.detí a GY Teplická	4196	12245	12137	stavba zapísaná na LV, pozemok zapísaný na LV č. 1 patrí Hlavné mesto BA	
SOŠ Hlinická	1196	2444	17557/28	Právny vzťah nie je evidovaný na LV, na LV 400- Hlavné mesto BA ,figuruje len parcela 17557 -vinice	
k.ú DÚBRAVKA					
Budova školy Ped.a soc.akadémia Bullova	3794	1168	2748/1	Právny vzťah ku parcele nie je evidovaný na LV, nie je ani na LV 5920 Hlavné mesto BA- len parcela 2748	
			1168	2748/2	detto
			1168	2748/3	detto
			1168	2748/4	Právny vzťah ku parcele nie je evidovaný na LV 847 - majetok patriaci Hlavné mesto BA
			1168	2748/5	detto
dvor				2745/8	právny vzťah ku parcele evidovaný na LV 5920 - Hlavné mesto BA
dvor				2745/9	právny vzťah ku parcele evidovaný na LV 5920 - Hlavné mesto BA
dvor				2745/10	právny vzťah ku parcele evidovaný na LV 5920 - Hlavné mesto BA
dvor				2745/14	Právny vzťah ku parcele evidovaný na LV 847- Hlavné mesto BA
dvor				2745/15	Právny vzťah ku parcele evidovaný na LV 847- Hlavné mesto BA
DSS K.Matulaya BA, Budova Ľ.Zúbka	3794	1194	2772	Právny vzťah ku parcele evidovaný na LV 847- Hlavné mesto BA	
dvor				2773	detto
Poliklinika K.Ves - Sanatórium Donnerova	1712	716	355	Právny vzťah nie je evidovaný na uvedenom LV	
dvor				356	právny vzťah ku parcele evidovaný na LV 4971 - Hlavné mesto BA
Poliklinika K. Ves		98	669/3	právny vzťah ku parcele sa viaže na 3 vlastníkov - Kováčovská, Bohunská, Vavrovič	
Poliklína	1712	98	669/1	právny vzťah ku parcele nie je evidovaný na LV	
Poliklinika	1712	98	670/1	právny vzťah ku parcele nie je evidovaný na LV	
k.ú PETRŽALKA					
ZSS Kampino, Haanová	2112	2613	330	právny vzťah ku parcele evidovaný na LV 1748 - Hlavné mesto BA parcela obkolesuje budovu	
dvor				331	právny vzťah ku parcele evidovaný na LV 1748 - Hlavné mesto BA, parcela z väč.časti obkolesuje budovu
	2112	2612	332	právny vzťah ku parcele evidovaný na LV 1748 - Hlavné mesto BA	
dvor				333	právny vzťah ku parcele evidovaný na LV 1748 - Hlavné mesto BA
Gymnázium Pankúchová	3198	2596	350	právny vzťah ku parcele evidovaný na LV 1748 - Hlavné mesto BA	
Budova býv. GY Haanová	3259	2697	345	právny vzťah ku parcele evidovaný na LV 1748-Hlavné mesto SR Bratislava	
ZS Jankolova	2699	1542	797	právny vzťah ku parcele evidovaný na LV 1748 - Hlavné mesto BA	
OA Dudova	3192	2999	955	právny vzťah ku parcele evidovaný na LV 1748 - Hlavné mesto BA	
ZS Rovnianková	2699	1656	1404	právny vzťah ku parcele evidovaný na LV 1748 - Hlavné mesto BA	
ZS Strečnianska	2699		1860/2	právny vzťah ku parcele evidovaný na LV2664- Hlavné mesto BA	
Škola Znievska 2	3302		1934	právny vzťah ku parcele evidovaný na LV 1748 - Hlavné mesto BA	
Znievska 4				1948	právny vzťah ku parcele evidovaný na LV 1748 - Hlavné mesto BA
SZŠ Strečnianska	2650	3227	1982/2	právny vzťah ku parcele evidovaný na LV 1748 - Hlavné mesto BA	
sklad antuky	2650	bez		1982/3	právny vzťah ku parcele evidovaný na LV 1748 - Hlavné mesto BA
sklad zhr.náradia a odpadu	2650	bez		1982/4	právny vzťah ku parcele evidovaný na LV 1748 - Hlavné mesto BA

dvor			1983	pravdepodobne využitie ako ihrisko ??
ZS Fedinova	2699		3434/2	právny vzťah ku parcele evidovaný na LV 1748 - Hlavné mesto BA
SOŠE Hálová	3258	993	3540	právny vzťah ku parcele evidovaný na 2159 - Hlavné mesto BA
dvor			3537	právny vzťah ku parcele evidovaný na LV 1748 - Hlavné mesto BA, škola nemá parcelu v správe
dvor			3538	právny vzťah ku parcele evidovaný na LV 1748 - Hlavné mesto BA, škola nemá parcelu v správe
dvor			3539	právny vzťah ku parcele evidovaný na LV 1748 - Hlavné mesto BA, škola nemá parcelu v správe
dvor			3542	právny vzťah ku parcele evidovaný na 2159 - Hlavné mesto BA, škola nemá parcelu v správe
				parcela z väčšej časti obkolesuje budovu na parcele 3540
dvor			3543	právny vzťah ku parcele evidovaný na 2159 - Hlavné mesto BA, škola nemá parcelu v správe
				parcela priamo susedí s parcelou budovy 3540 a obkolesuje parcely 3549,3552,3551 a 3552
dvor			3549	právny vzťah ku parcele evidovaný na 2159 - Hlavné mesto BA, škola nemá parcelu v správe
ihrisko			3550	právny vzťah ku parcele evidovaný na LV 1748 - Hlavné mesto BA, škola nemá parcelu v správe
dvor			3551	právny vzťah ku parcele evidovaný na 2159 - Hlavné mesto BA, škola nemá parcelu v správe
ihrisko			3552	právny vzťah ku parcele evidovaný na LV 1748 - Hlavné mesto BA, škola nemá parcelu v správe
				parcely okrem 3550,3551 a 3552,3549 nesusedia priamo s budovou p.č.3540
SOŠ HS Farského	2435	1272	4608	právny vzťah ku parcele evidovaný na LV 1748 - Hlavné mesto BA
			4609/1	právny vzťah ku parcele evidovaný na LV 1748 - Hlavné mesto BA
			4609/2	právny vzťah ku parcele evidovaný na LV 1748 - Hlavné mesto BA
			4609/3	právny vzťah ku parcele evidovaný na LV 1748 - Hlavné mesto BA
			4609/4	právny vzťah ku parcele evidovaný na LV 1748 - Hlavné mesto BA
telovičňa		3546	4609/5	právny vzťah ku parcele evidovaný na LV 1748 - Hlavné mesto BA
				škola má v správe len stavby
ZS Záporožská	2699		4728	právny vzťah ku parcele evidovaný na LV 1748 - Hlavné mesto BA
ZS Šusteková	2699		5406/3	právny vzťah ku parcele evidovaný na LV 1748 - Hlavné mesto BA
			5406/4	právny vzťah ku parcele evidovaný na LV 1748 - Hlavné mesto BA
Gy Einsteinová- prístavok	3607	3513	5068/2	právny vzťah ku parcele evidovaný na LV 1748 - Hlavné mesto BA
dvor			5068/1	škola pozemok využíva ako ihrisko, právny vzťah ku parcele na LV 1748- Hlavné mesto BA
dvor			5071/4	právny vzťah ku parcele evidovaný na LV2664- Hlavné mesto BA
dvor			5071/5	detto, parcely 5071/4 a 5 nemá škola v správe
				škola má v správe parcely 5067/3,5071/3,5072/2, kt. tvoria dvor
ĎALŠIE NEVYSPORIADANE POZEMKY				
Rekr.chata Lozorno	2666	4082	9954/85	pozemok vo vlastníctve SR- v správe Lesy SR, š.p. B.Bystrica na LV 1008
Petržalka - Divadlo Aréna	2119		5183/6	strážny domček a pozemok pod ním je evidovaný na LV 2644 - vlastník Hlavné mesto BA
Športové gymnázium Ostredková	5507	3232	1214/4	jediná parcela je na LV 5507
			1214/1	nie je založený LV
			1213	nie je založený LV
GY J. Papánka	7457	2745	7999/1	Právny vzťah nie je evidovaný na uvedenom LV - nie je založený
Gy Malacky - budova A	201	104	2710	právny vzťah evidovaný na LV 6156
Budova B		bez	2711	právny vzťah nie je evidovaný na LV

administr.budova		bez	2713	právny vzťah evidovaný na LV 6156
špeciálny pavilón		bez	2714	právny vzťah nie je evidovaný na LV
budova telocvične		bez	2717	právny vzťah evidovaný na LV 6156
budova fitnes		bez	2718/2	právny vzťah nie je evidovaný na LV
Škola úžitkového výtvarníctva Vydru	1712	3254	2530/23	právny vzťah ku parcelám evidovaný na LV 1500-Správa účelových zariadení SAV
			2530/25	právny vzťah ku parcelám evidovaný na LV 1500-Správa účelových zariadení SAV
		3254	2530/24	právny vzťah ku parcelám evidovaný na LV 1500-Správa účelových zariadení SAV
SOŠE Rybníčná - škola + telocvičňa	3103	9960	2167/3	na LV 3103 nie je zapísaná parcela
škola a telocvičňa			2167/18	na LV 3103 nie je zapísaná parcela
škola a telocvičňa			2167/21	na LV 3103 nie je zapísaná parcela
budova prakt.vyuč.		10301	2167/13	na LV 3103 nie je zapísaná parcela
budova prakt.vyuč.		10301	2167/14	na LV 3103 nie je zapísaná parcela
budova prakt.vyuč.		10302	2167/2	na LV 3103 nie je zapísaná parcela
sklady		10343	2167/9	na LV 3103 nie je zapísaná parcela
sklady		10344	2167/10	na LV 3103 nie je zapísaná parcela
sklady			2167/11	na LV 3103 nie je zapísaná parcela
				BSK vedie súdny spor o vlastníctvo pozemkov
SŠ Tokajicka	5507	94	15643/13	Školský pavilón D - právny vzťah ku parcele nie je evidovaný na LV
		95	15643/2	Školský pavilón D - právny vzťah ku parcele nie je evidovaný na LV
SOŠ automobilová DNV	4526	7814	3253/18	ubytovňa - právny vzťah ku parcele evidovaný na LV 1098, na ňom je uvedené, že je parcela majetkovo právne neusporiadaná.
				BSK vedie súdny spor o určenie vlastníctva
SOŠ technická Vranovská	2167	3592	3694/145	právny vzťah ku parcele vedený na LV- 3162, vlastník fy. KREAL
				podiel na budove BSK 6/250
SOŠ Komenského Pezinok- športová hala	7965	2758	3510/63	Právny stav ku parcele na kt.leží stavba nie je evidovaný na LV
				vlastník : Ľuboš Slezák, Pezinok ???
SOŠ vin-ovoc. Modra - internát	6077	1806	698/10	právny vzťah ku parcele evidovaný na LV 5407- vlastník -Cirkevný zbor evan.cirkvi Modra
kotolňa		1807	698/4	právny vzťah ku parcele evidovaný na LV 5407- vlastník -Cirkevný zbor evan.cirkvi Modra
škola-prístavba		1819	698/3	právny vzťah ku parcele evidovaný na LV 5407- vlastník -Cirkevný zbor evan.cirkvi Modra
obytný dom	2721	458	1024/35	právny vzťah ku parcele evidovaný na LV 1942 - vlastník Slovenský pozemkový fond
Areál na Starej Vajnorskej	2921	bez	17063/10	právny vzťah ku parcele evidovaný na LV 2356-vlastníkSTRABAG 1/1.
				podiel na budove 4029/10000
Vojenský areál Vajnory	3838	846	6657/4	právny vzťah ku parcele nie je evidovaný na LV
			6675/5	právny vzťah ku parcele nie je evidovaný na LV
Budova Krásnohorská	3192	3127	2796	Právny vzťah ku parcele evidovaný na parcele 3952 firma Petržalka Plus.
Chata Kučičdorská dolina - Pezinok	5242	595	6966	právny vzťah ku parcele evidovaný na LV 4115'- vlastníkUrbárska lesná spoločnosť Pezinok-Cajla ???
				Na LV uvedených niekoľko sto vlastníkov
DSS a ZPS Rača, Pri Vinohradoch 267	8001	3223	2850/45	právny vzťah ku parcele na ktorej leží stavba s.č.8001 je evidovaný na LV 1248-vlastníkom je Hl.mesto
			2850/46	právny vzťah ku parcele na ktorej leží stavba s.č.8001 je evidovaný na LV 1248-vlastníkom je Hl.mesto

			2850/47	právny vzťah ku parcele na ktorej leží stavba s.č.8001 je evidovaný na LV 1248-vlastníkom je Hl.mesto
			2850/51	právny vzťah ku parcele na ktorej leží stavba s.č.8001 je evidovaný na LV 1248-vlastníkom je Hl.mesto
			2850/52	právny vzťah ku parcele na ktorej leží stavba s.č. 8701 je evidovaný na LV 3638-vlastníkom je rodina Homolových
			2850/53	právny vzťah ku parcele na ktorej leží stavba s.č.8001 je evidovaný na LV 1248-vlastníkom je Hl.mesto
Zariadenie pre seniorov- Podbrezovská, BA	8701	3223	422/1	právny vzťah ku parcele na ktorej leží stavba s.č. 8701 je evidovaný na LV 1248-vlastníkom je Hl.mesto
			422/15	právny vzťah ku parcele na ktorej leží stavba s.č. 8701 je evidovaný na LV 1248-vlastníkom je Hl.mesto
			422/14	právny vzťah ku parcele na ktorej leží stavba s.č. 8701 je evidovaný na LV 3638-vlastníkom je rodina
				Homolových
Regionálne cesty Bratislava				95 % nevysporiadané pozemky pod cestami
cesty a mosty II.a III. triedy				vlastníci pozemkov sa snažia o majetkovo-právne vysporiadanie, pre nedostatok finančných prostriedkov sa toto vysporiadanie nerealizuje hromadne

Spracovala : Bc.D.Markošová

PREBYTOČNÝ MAJETOK DO ROKU 2015 - vyhlásený zastupiteľstvom

P.č.	Názov	LV	Hodnota podľa znaleckého posudku	Hodnota podľa znaleckého posudku	Hodnota podľa znaleckého posudku
1.	Areál bývalého SOU energetického Pod Holým vrchom k.ú. Záhorská Bystrica Okres Bratislava IV M.č. - Záhorská Bystrica	4526	10 180 000,00 € znan.posudok č. 21 / 2010 Dr.Ing. Roman Chotár		
2.	Chata Kučišdorfská Dolina Súp.číslo 595 k.ú. Pezinok Okres Pezinok Obec Pezinok	5242	45 300,00 € znan. posudok č. 54 / 2010 Ing.Bc.Oľga Višňiarová		
3.	Areál Vajnory k.ú. Vajnory p.č. 2122/1 - 13658 m ² p.č.2122/3 - 49 m ² p.č.2122/4 -66 m ² p.č.2122/5- 85 m ² p.č. 2125/4 - 1192 m ² p.č.2762 - 1374 m ² k.ú. Svätý Júr Súpisné číslo 846 p.č. 6657/4 p.č. 6657/5	3103 3838	809 000,00 € znan.posudok č. 51/2010 Ing.Bc.Oľga Višňiarová		
4.	Budova SOŠ podnikania Znievska 2 a 4 súp.č. - 3115 p.č. -1934 Znievska 2 - školská budova	3302	33 400 000 Sk znan.posudok č.58 /2008 Ing.Vicen Jarolím	724 000,00 € znan.posudok č. 16 / 2010 Ing.Vladimír Novák	
	súp.č. 3235 p.č. - 1948 Znievska 4 - školská budova		10 100 000 Sk znan.posudok č. 72 /2008 Ing. V.icen Jarolím	193 000,00 € znan.posudok č.16/2010 Ing.Vladimír Novák	78 200,00 € znan.posudok 73 / 2012 Ing.Oto Pisoň
5.	Stavby a pozemky SOŠ chemická Vlčie hrdlo k.ú. Bratislava III- Nové Mesto (SOŠ chemickej Račianska 78- 80) p.č. 13418 / 1 - 1.785 m ² p.č. 13418/2 - 9.449 m ² p.č.13418/3 - 14m ² p.č. 3419/1 - 1.924 m ² p.č.13419/2 - 142 m ² p.č.13419/3 - 128m ² p.č.13419/4 - 12.333 m ² p.č.13419/5 - 5 m ² súp.č.1575 - p.č.13419/1 - budova školy súp.č. 1576 - p.č. 13418/1 - budova internátu súp.č. 1576 - p.č. 13418/3 - spojovacia chodba súp.č. 1576 - p.č. 13419/5 - spojovacia chodba súp.č.11726 - p.č.13419/2 - garáže súp.č. 11727 - p.č. 13419/3 - sklad	4196	4 100 000,00 € znan.posudok č. 117 /2015 Ing.Oto Pisoň		
6.	Budova pre školstvo,vzdelanie a výskum k.ú. Pezinok Okres Pezinok, Obec Pezinok Súp.č. 1768 - p.č. 3675/13 budova - 330 m ² Súp.č. 4040 - p.č. 3675/14 sklad - 33 m ² - p.č. 3675 / 15 dvor 998 m ²	7965	94 100,00 € znan.posudok č. 23 / 2015 Dr.Ing. Roman Chotár		
7.	Areál Stará Vajnorská cesta k.ú. Nové Mesto Súp.č.1899 - p.č. 17063/18 (Spoluvlast.podiel BSK 581/909 spoluvlastník ZIPP s.r.o.) Súp.č. 1899 - p.č. 17063/21 dielne - p.č. 17063/10 - pomocné prevádzky (Spoluvlast.podiel BSK 4029 /10 000 spoluvlastník ZIPP s.r.o.)	4024 2921	2 163 000,00 €	2 384 000,00 €	
	p.č.17063 / 17 zast.plochy a nadvoría - 687 m ² p.č.17063 / 18 zast.plochy a nadvoría - 606 m ² p.č.17063 / 21 zast.plochy a nadvoría - 602 m ² p.č.17063 / 22 zast.plochy a nadvoría - 4.374 m ² p.č.17063 / 33 zast.plochy a nadvoría - 1.953 m ² p.č.17063 / 34 zast.plochy a nadvoría - 61 m ² p.č.17063 / 19 zast.plochy a nadvoría - 948 m ²	2056	znan.posudok č. 14 / 2010 Ing.Vladimír Novák	DDATOK č.1 Ing.Vladimír Novák	

<p>8. Bývale Muničné sklady - Záhorská Bystrica <i>k.ú. Záhorská Bystrica</i></p> <p>súp.č. 4003 - p.č. 2841 / 2 - sklad súp.č.4004 - p.č. 2841 / 3 - sklad súp.č.4005 - p.č. 2841 / 4 - sklad súp.č.4006 - p.č. 2841 / 5 - sklad súp.č. 4007 - p.č. 2841 / 6 - sklad p.č. 2841 / 1 - 56.401 m2 - ostatné plochy p.č. 2841 / 2 - 115 m2 - zastavané plochy a nádvoría p.č. 2841 / 3 - 123 m2 - zastavané plochy a nádvoría p.č. 2841 / 4 - 124 m2 - zastavané plochy a nádvoría p.č. 2841 / 5 - 11m2 - zastavané plochy a nádvoría p.č. 2841 / 6 - 116 m2 - zastavané plochy a nádvoría</p>	<p>4877</p>	<p>836 624,67 €</p> <p>znan.posudok č.50 / 2010 Ing.Bc.Oľga Višniarová</p>		
<p>9. Dielne - Stará Ivanska cesta 1 / A <i>k.ú. Ružinov</i></p> <p>súp.č. 5315 - p.č. 16934 / 6 - dielne</p> <p>p.č.16934 / 6 - 1.631 m2 - zastavané plochy a nádvoría p.č.16934 / 30 - 100 m2 - zastavané plochy a nádvoría p.č.16931 / 8 - 1.266 m2 - zastavané plochy a nádvoría p.č. 16931 / 23 - 566 m2 - ostatné plochy</p>	<p>2863</p>	<p>674 000,00 €</p> <p>znan.posudok č. 52 / 2009 Ing.Dušan Vanek Ing.Oľiver Hajdúch</p>	<p>652 000,00 €</p> <p>znan.posudok č. 14 / 2010 Ing.Oľiver Hajdúch</p>	<p>358 000,00 €</p> <p>znan.posudok č. 41 / 2015 Dr.Ing.Roman Chotár</p>
<p>Spracovala: Renáta Múčková</p>				

VECNÉ BREMENÁ NA POZEMKoch VO VLASTNÍCTVE BSK

LV	k.ú.	oprávnený	zťažená nehnuteľnosť	poznámka	doklad
okres Bratislava I.					
7457	Staré Mesto	vlastníci pozemku p.č. 3340/3	vecné bremeno – právo prechodu peši a motorovými vozidlami cez pozemky parc.č. 3340/1, 3340/4, 3340/8 výlučno v prospech vlastníkov pozemku parc.č. 3340/3, jeho zmluvných partnerov a hostí. Povinnosť vlastníka pozemkov parc.č. 3340/1, 3340/3, 3340/8 zamedziť prístup nepovolánym osobám na pozemok parc.č. 3340/3	Palisády 38, BA	
7457	Staré Mesto	CityPro, s.r.o.	vecné bremeno v prospech CityPro, s.r.o. – povinnosť vlastníka pozemku parc.č. 3340/8 strpieť prechod a prejazd cez pozemok v prospech vlastníka pozemku parc.č. 3338 a stavby s.č. 670 situovanej na pozemku parc.č. 3338	Palisády 38, BA	Bratislava I\zmluva+dodatok_CityPro.pdf
7457	Staré Mesto	Školské výpočtové stredisko BA	vecné bremeno v prospech Školské výpočtové stredisko Bratislava – povinnosť vlastníka pozemku parc.č. 3340/4, 3340/8 strpieť prechod a prejazd cez pozemok v prospech vlastníka pozemku parc.č. 3340/2 a stavby s.č. 143 situovanej na pozemku parc.č. 3340/2	Palisády 38, BA	Bratislava I\zmluva_ŠK.výpočtové stredisko.pdf
5745	Staré Mesto	M.Novomeský, vlastník p.č. 3370/3	právo prechodu a prejazdu cez parc.č. 3370/1 v prospech vlastníka parc.č. 3370/2, 3370/3 a 3370/4 (M. Novomeský, Bratislava – parc.č. 3370/3)	Tolstého 11, BA	
okres Bratislava II.					
2983	Ružinov	MTI, a.s. KE	vecné bremeno v prospech MTI, a.s. Košice – právo prechodu peších a prejazdu motorovými vozidlami cez pozemok parc.č. 15284/103	Sabinovská 16, BA	
2983	Ružinov	Bratislavská teplárenská, a.s.	vecné bremeno v prospech Bratislavská teplárenská, a.s. – právo umiestnenia horúcovodu a dispečerského kábla cez základ budovy a odovzdávacej stanice tepla do samostatného priestoru podzemných garáží AB súp.č. 16254, ako aj právo vstupu do AB do priestoru umiestnenia odovzdávacej stanice tepla v zmysle situačného plánu	Sabinovská 16, BA	
2983	Ružinov	Bratislavská teplárenská, a.s.	právo prechodu a prejazdu cez parc.č. 15284/103 pre osobné a nákladné motorové vozidlá Bratislavskej teplárenskej, a.s.	Sabinovská 16, BA	Bratislava I\Zml.o zriadení vecného bremena-BT.a.s. k.ú.Ružinov.pdf
2983	Ružinov	Orange Slovensko, a.s.	vecné bremeno v prospech spoločnosti Orange Slovensko, a.s. v rozsahu ustanovenia § 66 ods. 1 písm. a) zákona o elektronických komunikáciách, t.j. oprávnenia zriaďovať a prevádzkovať verejné siete a stavať ich vedenia na cudzej nehnuteľnosti, na streche administratívnej budovy súp.číslo 16254 postavenej na parc.č. 15284/87,100,101 (Z-17297/13)	Sabinovská 16, BA	
5507	Ružinov	Slovnaft,a .s.	predkupné právo v prospech Slovnaft, a.s. Bratislava na parc.č. 3282/5 a s.č. 5866 a inžinierske siete 3281/35, 3282/2 alebo na ich časť na dobu 15 rokov (do roku 2020)	Vlčie hrdlo 50, BA	Bratislava I\kúpna zmluva-Vl.hrdlo_50 k.ú. Ružinov.pdf
5507	Ružinov	pre BSK	právo vstupu na parc.č. 3281/2, 3282/8 pre BSK za účelom opráv, prevádzkovania inžinierskych sietí a umožnenie prístupu hasičským zborom	Vlčie hrdlo 50, BA	
5507	Ružinov	Slovnaft,a .s.	vecné bremeno – právo vstupu na parc.č. 3282/5, 3281/35, 3282/2 za účelom prevádzkovania inžinierskych sietí, ich opráv a umožniť prístup hasičským zborom pre Slovnaft, a.s.	Vlčie hrdlo 50, BA	
5431	Ružinov	ZSE Distribúcia, a.s.	vecné bremeno podľa § 22 a nasl. Zákona č. 79/1957 Zb. o výrobe, rozvođe a spotrebe elektriny (elektrizačný zákon) v spojení s § 69 ods. 10 zákon č. 656/2004 Z.z. o energetike a o zmene niektorých zákonov v prospech spoločnosti ZSE Distribúcia, a.s. na pozemku parc.č. 1308/4 týkajúceho sa elektroenergetického zariadenia : 2x110 kV vedenia č. 8207 na trase Rz Podunajské Biskupice – Rz Ostredky a č. 8828 na trase Rz Podunajské Biskupice – PPC	I.Horvátha 14, BA	

2863	Trnávka	AGROCONS IPOS-Z, s.r.o.	vecné bremeno – právo prechodu a prejazdu cez parc.č. 14800/3, 14801/4,28,29 v prospech AGROCONS IPOS-Z, s.r.o. na parc.č. 14803/5,16,17,18,19,20 vl.parciel a stavieb s.č. 1017	Iv.cesta 21, BA	
2863	Trnávka	Magistrá hl.mesta SR BA	vecné bremeno – právo prechodu a prejazdu cez pozemky p.č. 14800/3, 14801/4, 14801/28, 14801/29 v prospech vlastníka pozemkov parc.č. 14801/3,5,65 a stavieb s.č. 4347 a 5269 na základe zámenne zmluvy (Magistrá hl. mesta BA)-zmluva 2005/591/SEM	Iv.cesta 21, BA	Bratislava II\zmluva_Magistrát hl.mesta k.ú.Trnávka.pdf
2863	Trnávka	Západoslovenská energetika, a.s. (Západoslovenská distribučná, a.s.)	vecné bremeno p.č. 14801/20 - povinnosť povinného strpieť zriadenie, uloženie, užívanie, prevádzkovanie, údržbu, opravy, úpravy, rekonštrukcie, modernizácie a akékoľvek iné stavebné úpravy elektroenergetickej stavby podľa GP č. 1099/2012 z 12.10.2012 (zml. 2013/378/PRA), uznesenie 49/2013	Iv.cesta 21, BA	Bratislava II\2013-378-ZSE k.ú.Trnávka.PDF

okres Bratislava IV.

1712	Karlova Ves	ZSE Distribúcia, a.s.	vecné bremeno podľa § 22 a nasl. Zákona č. 79/1957 Zb. o výrobe, rozvode a spotrebe elektriny (elektrizačný zákon) v spojení s § 69 ods. 10 zákona č. 656/2004 Z.z. o energetike a o zmene niektorých zákonov v prospech spoločnosti ZSE Distribúcia, a.s., IČO 36361518, podľa geometrického plánu č.35735325-164/2011 na pozemky registra C-KN parc.č.2574/1, 2575/1, 2575/6, 2575/12, 2575/13, týkajúce sa elektroenergetického zariadenia - 2x110 kV vedenie č.8208 na trase R Pionierska - Rz Lamač a vedenia č. 8834 na trase PPC - Rz Lamač, Z- 2749/12	Mokrohájska 3, BA	
1712	Karlova Ves	Západoslovenská distribučná, a.s.	vecné bremeno - právo zriadenia a uloženia elektroenergetickej stavby, užívania, prevádzkovania, údržby, opravy a úpravy, rekonštrukcie, a iné stavebné úpravy elektroenergetickej stavby, jej odstránenie, a za tým účelom vstup, prechod a prejazd peši, motorovými a nemotorovými dopravnými prostriedkami, strojmi a mechanizmami za oprávneným a ním povereným osobám cez pozemok registra C KN parc.č. 2575/1 v rozsahu vyznačenom podľa geometrického plánu č. 19/2013, č. over. 930/2013 v prospech Západoslovenská distribučná, a.s. (IČO 36361518) podľa V-29324/13 zo dňa 10.01.2014 (zml. 2013/382/PRA), Uznesenie 49/2013	Mokrohájska 3, BA	Bratislava IV\2013-382-PRA k.ú.K.Ves\2013-382-ZSE k.ú.Karlova Ves.PDF

okres Bratislava V.

3258	Petržalka	Magistrá hl.mesta SR BA	vecné bremeno – právo strpieť cez pozemok p.č. 3537, 3541, 3539, 3542 právo prechodu prejazdu do objektu súp.č. 993 na parc.č. 3540 v prospech vlastníka stavby súp.č. 993 ako oprávneného z vecného bremena (Hlavné mesto SR Bratislava)	Hálova 16, BA	
2140	Petržalka	Západoslovenská distribučná, a.s.	vecné bremeno - pozemok parc.č. 5575/2-právo prechodu, prejazdu mot.vozidiel, a stavba súp.č. 2708 na pozemku parc.č. 5573 - umiestnenie elektroenergetickej stavby umiestnenej v zaťaženej budove nachádzajúcej sa na SOU strojárske, Vranovskej ul. 4 (1. np-prizemie),právo prístupu ku stavbe za účelom údržby, opravy	Vranovská 4	Bratislava V\2015-89-PRA k.ú.Petržalka\2015-89-PRA Záp.distribučná Vranovská 4.PDF
2699	Petržalka	OU Bratislava	vecné bremeno – právo užívania časti objektu súp.číslo 257 na parc.č. 4728 určeného na CO Okresného úradu Bratislava V. v zmysle zmluvy o zriadení vecného bremena z 28.10.1997	Záporožská 12, BA	

okres Pezinok

4567	Pezinok	Slovnaft,a .s.	vecné bremeno – na parc.č. 2674/61 v prospech Slovnaft, a.s. Bratislava podľa zmluvy o vecnom bremene; oprávnenie z vecného bremena na parc.č. 2974/196	Myslenická, PK	
3025	Vištuk	ZSE Distribúcia, a.s.	vecné bremeno podľa § 22 ods. 1 zák. 79/1957 Zb. o výrobe, rozvode a spotrebe elektriny (elektrizačný zákon) v spojení s § 69 ods. 10 zák. 656/2004 Z.z. o energetike v prospech ZSE Distribúcia, a.s. na uvedených pozemkoch podľa GP č. 36 566 497 – 746/2011 týkajúce sa elektroenergetického zariadenia : 2x110 kV vedenie č. 8705 na trase Rz Trnava3 – Rz Pezinok a č. 8710 na trase Rz Žabí Majer – Rz Trnava 3	cesta III/	

10661	Modra	Západoslovenská distribučná, a.s.	vecné bremeno podľa § 22 ods. 1 zák. 79/1957 Zb. o výrobe, rozvoje a spotrebe elektriny (elektrizačný zákon) v spojení s 69 ods. 4 zák. 251/2012 Z.z. o energetike a o zmene a doplnení niektorých zákonov v prospech Západoslovenská distribučná, a.s. IČO 36361518 so sídlom Čulenova 6, 816 47 Bratislava podľa GP č. 35 735 325-101-4/2013 týkajúce sa energoenergetického zariadenia : 1x22 kV VN linka č. 124 na trase Rz Pezínok - Červený kameň - pozemky parc.č. "E" 2386/102; 6354/2; 7225/1;	cesta III/0619 II/504	Pezínok\Oznámenie o zápise k.ú.Modra LV10661.pdf
1955	Grinava	ZSE Distribúcia, a.s.	vecné bremeno podľa § 22 ods. 1 zák. 79/1957 Zb. o výrobe, rozvoje a spotrebe elektriny (elektrizačný zákon) v spojení s 69 ods. 10 zák. 656/2004 Z.z. o energetike v prospech ZSE Distribúcia, a.s. na uvedených pozemkoch podľa GP č. 36 566 497 – 740/2011 týkajúce sa elektroenergetického zariadenia : 2x110 kV vedenie č. 8708 na trase Rz BEZ – Rz Pezínok a č. 8710 na trase Rz Žabí Majer – Rz Trnava 3	cesta III/	
7965	Pezínok	TERMMING, a.s.	uloženie teplovodného bezkanálového potrubia na pozemku- pod povrchom na parcele č. 3511/1 v rozsahu GP č.30032015, pozemok parc.č.3675/15 v rozsahu údržby, opravy, výmeny a prevádzky, prechod a prejazd cez pozemky, vozidlom		Pezínok\2015-789-oics Termming.pdf
okres Senec					
786	Malinovo	vlastníci bytov na LV 796 a 797	vecné bremeno – v zmysle § 23 odst. 5 zákona 182/1998 Zb. – právo užívania pozemku p.č. 219/10, 219/2 vlastníkmi bytov a nebytových priestorov vedených na LV č. 796 a 797; právo prechodu cez parc.č. 15/1 v prospech vlastníka parc.č. 15/3,4 podľa dohody o urovaní č. 2 zo dňa 16.12.2002	pri parku v Malinove	
1860	Tomášov	Slovnaft, a.s.	KN-E 1313/2 – vecné bremeno : povinnosť strpieť uplatňovanie práv prevádzkovateľa produktovodu SLOVNAFT, a.s. v rozsahu podľa GP č. 172/2008 v súlade s § 10 zák.č. 656/2004 o energetike	cesta III/0632	
1860	Tomášov	Transpetrol, a.s.	vecné bremeno – povinnosť strpieť uplatňovanie práv prevádzkovateľa ropovodu TRANSPETROL, a.s. v rozsahu podľa GP č. 90/2008 (parc.č. 1313/2) v súlade so zák.č. 656/2004 o energetike	cesta III/0632	
1860	Tomášov	Slovnaft, a.s.	vecné bremeno – povinnosť strpieť uplatňovanie práv prevádzkovateľa distribučnej siete SLOVNAFT, a.s. v rozsahu podľa GP č.65/11 (parc.č. 868) v súlade so zák.č. 656/2004 o energetike	cesta III/503021	
1860	Tomášov	ZSE Distribúcia, a.s.	vecné bremeno – v zmysle § 10 a § 36 zák. 656/2004 o energetike k pozemku parc.č. 1311/1 zriaďuje vecné bremeno zo zákona, zodpovedajúce právu vstupu na uvedený pozemok v rozsahu nevyhnutnom na výkon povolenej činnosti, v súlade s geometrickým plánom č. 97/2011, z dôvodu obmedzenia vlastníckeho práva k pozemku uloženým káblovým vedením, v prospech vlastníka tohto energetického zariadenia – spoločnosti ZSE Distribúcia, a.s.	cesta III/0632	uznesenie 49/2013
1860	Tomášov	Západoslovenská energetika, a.s. (Západoslovenská distribučná, a.s.)	vecné bremeno - povinnosť strpieť, na časti zaťaženej nehnuteľnosti, v rozsahu podľa geometrického plánu (č.o.1062/13, ZPMZ 1125), na pozemku p.č. 1311/1, a) zriadenie a uloženie elektroenergetickej stavby b) užívanie, prevádzkovanie, údržbu, opravy, úpravy, rekonštrukcie, stavebné úpravy elektroenergetickej stavby, jej odstránenie a za tým účelom vstup, prechod a prejazd peši, motorovými a nemotorovými dopravnými prostriedkami, strojmi a mechanizmami, oprávneným a ním poverenými osobami, v prospech Západoslovenská distribučná a.s., podľa V-7466/13, zo dňa 7.1.2014. (zml. 2013/381/PRA)	cesta III/0632	Senec\2013-381-PRA k.ú.Tomášov\2013-381-Zap.distribučná k.ú.Tomášov.PDF
1860	Tomášov	Západoslovenská distribučná, a.s.	vecné bremeno-pozemky p.č. 336/1, 340 a 364 : zriadenie a uloženie elektroenergetickej stavby, užívanie, prevádzkovanie, údržbu, opravy, úpravy, rekonštrukcie, modernizácie a akékoľvek iné stavebné úpravy elektroenergetickej stavby a jej odstránenie za tým účelom vstup, prechod a prejazd peši, motorovými a nemotorovými dopravnými prostriedkami, strojmi a mechanizmami za tým účelom oprávneným a nám poverenými osobami (zml. 2014/616/PRA), uznesenie 62/2014	cesta II/510 a III/5037	Senec\2014-616-PRA k.ú.Tomášov\2014-616-Zap.distribučná k.ú.Tomášov.pf
636	Dedinka pri Dunaji	Slovnaft, a.s.	vecné bremeno – povinnosť strpieť uplatňovanie práv prevádzkovateľa produktovodu SLOVNAFT, a.s. v rozsahu podľa GP č. 171/08 (parc.č. 181, 182) v súlade so zák.č. 656/2004 Z.z. o energetike	cesta III/5037 a III/5722	

1313	Most pri BA	Slovnaft,a .s.	vecné bremeno – KN „C“ 1392/2 – povinnosť strpieť uplatňovanie práv prevádzkovateľa produktovodu SLOVNAFT, a.s. v rozsahu GP č. 89/2007 v súlade s § 10 zák. 656/2004 Z.z. o energetike	cesta II/572	
1313	Most pri BA	Slovnaft,a .s.	vecné bremeno – KN „C“ 1392/2 – povinnosť strpieť uplatňovanie práv prevádzkovateľa produktovodu SLOVNAFT, a.s. v rozsahu GP č. 170/2008 v súlade s § 10 zák. 656/2004 Z.z. o energetike	cesta II/572	
1313	Most pri BA	Transpetrol, a.s.	vecné bremeno na parc.č. 1392/2 – povinnosť strpieť uplatňovanie práv prevádzkovateľa ropovodu TRANSPETROL, a.s. v rozsahu podľa GP č. 36242624-88/2008 v súlade so zák.č. 656/2004 Z.z. o energetike	cesta II/572	
1949	Ivanka p/Dunaji	Západoslovenská distribučná, a.s.	vecné bremeno-pozemky p.č. 233/30 : zriadenie a uloženie elektroenergetickej stavby, užívanie, prevádzkovanie, údržbu, opravy, úpravy, rekonštrukcie, modernizácie a akékoľvek iné stavebné úpravy elektroenergetickej stavby a jej odstránenie za tým účelom vstup, prechod a prejazd peši, motorovými a nemotorovými dopravnými prostriedkami, strojmi a mechanizami za tým účelom oprávneným a nám poverenými osobami (zml. 2015/87/PRA), uznesenie 90/2014	cesta III/00614	Senec\2015-87-PRA k.ú.Ivanka pri Dunaji\2015-87-PRA Záp.distribučná k.ú.Ivanka.PDF
1949	Ivanka p/Dunaji	SPP-distribúcia,a s.	vecné bremeno a právo umiestnenia a prevádzky plynovodu, právo vstupu a vjazdu za pčelom údržby, opráv a rekonštrukcie plynovodu cez pozemky parc.č. 233/3, 508/1, 508/2 v rozsahu GP 26/2009 a GP 50/2011 v prospech SPP-distribúcia, a.s. Bratislava podľa zmluvy V-5348/11 zo dňa 16.1.2012	cesta III/060614 a III/006166	
1101	Malinovo	Slovak Telekom	vec.bremeno na parcele č.2/1 -zriadenie a uloženie telekomunikačnej stavby, užívanie, kontrola, údržba, stup, prechod a prejazd mot.vozidiel v rozsahu GP		Malacky\2015-410-PRA Slovak Telekom.pdf
809	Studené	Slovnaft,a .s.	vecné bremeno – KN „C“ 44 - povinnosť strpieť uplatňovanie práv prevádzkovateľa distribučnej siete SLOVNAFT, a.s. v rozsahu podľa GP č. 64/11 v súlade s § 10 zák.č. 656/2004 Z.z. o energetike	cesta III/0632	

okres Malacky

1131	Závod	Sl.elektrizačná prenosová sústava, a.s. Bratislava	vecné bremeno zo zákona podľa § 151 Občianskeho zákonníka vyplývajúce z ustanovenia § 22 ods. 1 zák. 79/1957 Zb. v znení neskorších predpisov a § 10 odst. 1a § 36 zák. 656/2004 Z.z. o energetike a o zmene niektorých zákonov v prospech Slovenskej elektrizačnej prenosovej sústavy, a.s. Bratislava spočívajúce v práve prechodu a v strpení ochranného pásma na parc.č. 3045/4, 3045/5	cesta III/002032	
1131	Závod	Sl.elektrizačná prenosová sústava, a.s. Bratislava	vecné bremeno zo zákona podľa § 151 Občianskeho zákonníka vyplývajúce z ustanovenia § 22 ods. 1 zák. 79/1957 Zb. v znení neskorších predpisov a § 10 odst. 1a § 36 zák. 656/2004 Z.z. o energetike a o zmene niektorých zákonov v prospech Slovenskej elektrizačnej prenosovej sústavy, a.s. Bratislava spočívajúce v práve prechodu a v strpení ochranného pásma na parc.č. 785	cesta III/002032	
2666	Lozorno	Slovnaft, a.s.	vecné bremeno – zriadenie predkupného práva podľa kúpnej zmluvy v prospech SLOVNAFT, a.s. na obdobie 15 rokov (do roku 2020)	chata s.č. 4082	Malacky\kúona zmluva-chata Lozorno.pdf
6090	Gajary	Západoslovenská energetika, a.s. (Západoslovenská distribučná, a.s.)	vecné bremeno-zriadenie a uloženie elektroenergetickej stavby, prevádzkovanie, údržbu, opravy, úpravy, rekonštrukcie a stavebné úpravy elektroenergetickej stavby, jej odstránenie a za tým účelom vstup, prechod peši, motorovými dopravnými prostriedkami, strojmi a mechanizami oprávnenými a poverenými osobami v rozsahu vyznačenom v GP č. 260/2012 na pozemok p.č. "E" 1278/1 (zml. 2013/380/PRA)	cesta III/50314	Malacky\2013-380-PRA k.ú.Gajary\2013-380-Zap.distribučná-k.ú.Gajary.PDF
6090	Gajary	Obec Gajary	zriadenie a uloženie miestnej kanalizáci a vodovodu, užívanie, kontrolu, predádzkovanie, údržbu a opravy, úpravy, rekonštrukcie, modernizácie a akkoľvek iné stavebné úpravy stavby a jej odstránenie, vstup, prechod a prejazd peši, motorovými a nemotorovými dopravnými prostriedkami, strojmi a mechanizami oprávneným za účelom výkonu činnosti uvedených v bode a,b., uznesenie 47/2015	pozemok III/00234 Gajary-parc.č.2812-"E", pozemok III/00234 Gajary-parc.č.2826, pozemok III/00234 Gajary-parc.č.1276	pozemok III/00234 Gajary-parc.č.1276 ZOZVB Gajary 2016-17-01 OIČS.PDF

6090	Gajary	Západoslovenská energetika, a.s. (Západoslovenská distribučná, a.s.)	vecné bremeno-zriadenie a uloženie elektroenergetickej stavby, prevádzkovanie, údržbu, opravy, úpravy, rekonštrukcie a stavebné úpravy elektroenergetickej stavby, jej odstránenie a za tým účelom vzstup, prechod peši, motorovými dopravnými prostriedkami, strojmi a mechanizami oprávnenými a poverenými osobami v rozsahu vyznačenom v GP č. 186/2012 na pozemomk p.č."E" 1278/1 (zml. 2013/379/PRA),Uznesenie 49/2013	cesta III/50314	Malackv\2013-379-PRA k.ú.Gaiarv\2013-379-Zap.distribučná-Gaiarv.PDF
okres Topoľčany					
3147	Prašice	Štatút rekreačnej oblasti Duchonka	vecné bremeno spočívajúce v povinnosti rešpektovať Štatút rekreačnej oblasti Duchonka, zdržaní sa budovania stavieb okrem dorných, zdržaní sa oplotenia pozemkov	chata	

Spracovala: Bc.D.Markošová