

Bod č.

Zastupiteľstvo Bratislavského samosprávneho kraja

Materiál na rokovania Zastupiteľstva
Bratislavského samosprávneho kraja

8. novembra 2019

Návrh

na predloženie Žiadosti o nenávratný finančný príspevok pre projekt „Ecoregion SKHU“ v rámci Programu spolupráce Interreg V-A Slovenská republika – Maďarsko 2014 - 2020

Materiál predkladá:

Mgr. Juraj Droba MA, MBA
predseda
Bratislavského samosprávneho kraja

Materiál obsahuje:

1. Návrh na uznesenie
2. Dôvodová správa
3. Stanoviská komisií

Zodpovední:

Ing. Patrícia Mešťan, MA
riaditeľka
Úradu Bratislavského samosprávneho kraja

Mgr. Barbora Lukáčová
riaditeľka Odboru stratégie, územného rozvoja a riadenia projektov
Úradu Bratislavského samosprávneho kraja

Ing. Agáta Mikulová
riaditeľka Odboru cestovného ruchu a kultúry
Úradu Bratislavského samosprávneho kraja

Spracovatelia:

Mgr. Ján Kollár
vedúci oddelenia riadenia projektov

Mgr. Martin Hakel, BA
vedúci oddelenia stratégie a územného rozvoja

Mgr. Jana Rusnáková
referentka oddelenia riadenia projektov

Mgr. Ján Stano
referent oddelenia stratégie a územného rozvoja

Ing. Magdaléna Janíková
referentka oddelenia riadenia projektov

Bratislava
november 2019

N á v r h u z n e s e n i a

UZNESENIE č./2019

zo dňa 08. 11. 2019

Zastupiteľstvo Bratislavského samosprávneho kraja po prerokovaní materiálu

A s c h v a ľ u j e

A.1 predloženie Žiadosti o nenávratný finančný príspevok za účelom realizácie projektu „Ecoregion SKHU“ v rámci Programu spolupráce Interreg V-A Slovenská republika – Maďarsko 2014 - 2020;

A.2 vlastné spolufinancovanie projektu vo výške 5 %, t. j. **57 500,00 EUR**;

A.3 zabezpečenie financovania prípadných neoprávnených výdavkov z rozpočtu Bratislavského samosprávneho kraja;

B u k l a d á

riaditeľke Úradu Bratislavského samosprávneho kraja:

B.1 zabezpečiť vyčlenenie finančných prostriedkov na financovanie projektových aktivít v rozpočte BSK na roky 2020 – 2022 vo výške **1 150 000,00 EUR** pri spolufinancovaní vo výške 5 %, t. j. **57 500,00 EUR**

Termín: 31. 12. 2019

B.2 zabezpečiť vyčlenenie finančných prostriedkov vo výške **722 500,00 EUR** na finančné transfery slovenským a maďarským projektovým partnerom, ktoré budú financované z programu Interreg V-A Slovenská republika – Maďarsko 2014 – 2020

Termín: 31. 12. 2019

B.3 zabezpečiť udržateľnosť projektu po jeho ukončení v zmysle pravidiel Programu Interreg V-A Slovenská republika - Maďarsko 2014 – 2020 vyčlenením finančných prostriedkov v rozpočte BSK, v programe 4 Odbor cestovného ruchu a kultúry a v podprograme 1.3 Odbor stratégie, územného rozvoja a riadenia projektov

Termín: každoročne k 31. 12.

Dôvodová správa

Bratislavský samosprávny kraj (ďalej len „BSK“), na základe schváleného materiálu: **Plnenie Akčného plánu Úradu Bratislavského samosprávneho kraja**, pre implementáciu Programu hospodárskeho rozvoja a sociálneho rozvoja Bratislavského samosprávneho kraja na roky 2014-2020 (ďalej len „Akčný plán BSK“) zo dňa 04.12.2018, **uznesenie č. 98/2018 (projekt č. OCRaK_14 - Vybudovanie ekocentra v Čunove)** predloží Žiadosť o nenávratný finančný príspevok (ďalej len „ŽoNFP“) pre projekt „Ecoregion SKHU“.

Projekt bude predložený v rámci výzvy Programu spolupráce Interreg V-A Slovenská republika – Maďarsko 2014-2020 (ďalej len Interreg V-A Slovenská republika - Maďarsko 2014 - 2020), vyhlásenej dňa 12.09.2019 do posledného kola výzvy, najneskôr do 16.12.2019.

Projekt je zároveň v súlade s:

- **Programovým vyhlásením BSK** v oblasti životného prostredia, kde sa BSK zaviazalo, že „**zvýši environmentálne povedomie obyvateľov prostredníctvom rozvoja environmentálneho vzdelávania a podpory vytvárania a činnosti ekocentier (kaštieľ Čunovo)**“ zo dňa 06.04.2018;
- **Projektový zámer je zaradený do Akčného plánu BSK pod projektom č. OCRaK_14 s názvom „Vybudovanie Ekocentra v Čunove“** v rámci naplňovania Programu hospodárskeho rozvoja a sociálneho rozvoja Bratislavského samosprávneho kraja na roky 2014-2020: Opatrenie 6, aktivita 2, schválený uznesením Zastupiteľstva BSK č. 98/2018 zo dňa 04.12.2018;
- **Akčným plánom Konceptie budovania siete environmentálno-vzdelávacích centier v BSK na obdobie 2018-2025**, schváleným uznesením Zastupiteľstva BSK č. 23/2018 zo dňa 16.03.2018;
- **Memorandom o spolupráci medzi Bratislavským samosprávnym krajom, Mestskou časťou Bratislava – Čunovo a Štátnou ochranou prírody Slovenskej republiky v rámci prípravy projektu Ekocentrum kaštieľ Čunovo**, schváleným uznesením Zastupiteľstva BSK č. 90/2017 zo dňa 29.09.2017;
- **Akčným plánom Stratégie rozvoja turizmu Bratislavského kraja do roku 2020**, schváleným uznesením Zastupiteľstva BSK č. 100/2015 zo dňa 11.12.2015;
- **Katalóg adaptačných opatrení miest a obcí BSK na nepriaznivé dôsledky zmeny klímy**
- **Dohovorom primátorov a starostov, kde sa BSK stalo územným koordinátorom**, schváleným uznesením Zastupiteľstva BSK č. 58/2013 zo dňa 20.09.2013.
- **Stratégia EÚ pre podunajskú oblasť** v prioritnej oblasti 6 – Biodiverzita a krajina.

Podpora ekocentier a environmentálneho vzdelávania v BSK

Jednou z priorít Bratislavského samosprávneho kraja (BSK) ako územného koordinátora Dohovoru primátorov a starostov je ochrana a zlepšovanie kvality životného prostredia v regióne. Medzi oblasti spadajúce pod túto tému je aj environmentálne vzdelávanie. Ideálnymi miestami na realizovanie takéhoto vzdelávania sú environmentálno-vzdelávacie centrá (ekocentrá). BSK má záujem podporovať nielen vznikanie, sieťovanie a rozvoj existujúcich centier, ale aj dlhodobú udržateľnosť takýchto centier v kraji. Tieto centrá slúžia na výuku tematicky zameraných environmentálnych a prírodovedných predmetov, krúžkov a kurzov pre všetky vekové kategórie, od žiakov materských škôl až po vysokoškolských študentov, ktoré prebiehajú v špecializovaných učebniach centier a kombinujú sa s poznávacími aktivitami v prírode. Takéto multifunkčné centrá fungujú v dennom alebo pobytovom režime. Okrem výukových programov organizujú aj zaujímavé akcie pre širokú verejnosť a poskytovanými ekoturistickými službami dokážu pritiahnúť nielen domácich, ale aj zahraničných návštevníkov.

Z dôvodu aktuálnej absencie ekocentier (v navrhovanej podobe) v regióne a pre nastavenie systémového rozvoja a podpory environmentálneho povedomia obyvateľov BSK prostredníctvom ekocentier, BSK spracovalo Koncepciu budovania siete environmentálno-vzdelávacích centier v BSK. Dokument zanalyzoval relevantnú legislatívu SR a strategické dokumenty, identifikoval aktívne subjekty v predmetnej oblasti v BSK, identifikoval príklady dobrej praxe, navrhol model siete ekocentier v BSK a ponúkol prehľad možností čerpania externých zdrojov. Táto koncepcia zároveň definovala potenciálne vyhovujúci priestor pre ekocentrum v Národnej kultúrnej pamiatke (ďalej len „NKP“) Čunovský kaštieľ, sýpka a príľahlá záhrada ako ekocentrum nadregionálnej úrovne, ktoré by malo slúžiť ako koordinátor environmentálno-vzdelávacích centier v kraji. Poskytovalo by im metodickú podporu a know-how, slúžilo by ako hlavné ekoturistické centrum regiónu s prezentáciou ekoturistických atrakcií celého regiónu a organizovalo by podujatia a aktivity pre verejnosť. Pre potreby projektu bol vypracovaný realizačný projekt kaštieľa, záhrady a sýpky, ktorý zohľadňuje reštaurovanie historicky cenných častí kaštieľa a obnovu pôvodných architektonicko-výtvarných hodnôt. Projekt okrem iného počíta so zriadením interaktívnej expozície v kaštieli, s biotopovým jazierkom, vtáčím hniezdom či záchranou stanicou pre zvieratá v záhrade. Sýpka bude kultúrno-výstavným priestorom.

Potrebu vybudovania ekocentra nadregionálnej úrovne si uvedomuje BSK už od roku 2014, odkedy pravidelne rokuje s MČ Bratislava – Čunovo (MČ Čunovo) ohľadom využitia NKP kaštieľa, sýpky a príľahlej záhrady v Čunove. Kaštieľ s príľahlou záhradou v Čunove bol vyhodnotený ako vhodné miesto pre vznik ekocentra z viacerých dôvodov. Výhodou lokality je pozícia Čunova na kontakte s CHKO Dunajské luhy a potenciálom byť vstupnou bránou CHKO. Ďalším dôvodom je dobrá dostupnosť ekocentra mestskou hromadnou dopravou z ostatných mestských častí Bratislavy ako aj dobrá dopravná dostupnosť pre prichádzajúcich návštevníkov z Maďarska, Rakúska ako aj pre cykloturistov cestujúcich po Eurovelo 6 a Eurovelo 13. V dostupnej vzdialenosti sa nachádza Národný park Szigetköz, ekopark v Dunaszigete, ktoré taktiež slúžia ako inšpirácia pre ekocentrum v Čunove a sú prirodzenými partnermi na intenzívnu vzájomnú spoluprácu v rámci predkladaného projektu.

Inovatívny prístup „SMART“

- **Vzorový príklad spolupráce miestnej a regionálnej samosprávy spolu so štátnou organizáciou a neziskovým sektorom,** ktorý bude zároveň inšpiráciou pre nastavenie medzisektorovej spolupráce a systematickej podpory environmentálneho vzdelávania a podpory prírodného turizmu na Slovensku;
- **Využitie technológií obnoviteľných zdrojov energie v rámci plánovanej rekonštrukcii NKP Kaštieľ Čunovo a sýpky** pričom sa navrhli všetky dostupné technológie, ktoré je možné využiť pri obnove NKP ako tepelné čerpadlo, ktoré bude slúžiť na vykurovanie samotného kaštieľa a následne aj sýpky.
- **Využitie adaptačných opatrení na zmierňovanie negatívnych dôsledkov zmeny klímy** ako napr. zadržiavanie dažďovej vody a jej následné využitie, vodopriepustné povrchy/plochy, využitie svetlých farieb pre zníženie prehrievania prostredia, vodný prvok na zlepšenie mikroklimy a ochladzovania prostredia.

Priebeh transformácie NKP kaštieľ a sýpka Čunovo na Ekocentrum Čunovo

Vybudovanie ekocentra v Čunove je rozdelené do 3 etáp:

1. NKP kaštieľ a predpolie – podaný projekt v rámci výzvy Interreg V-A Slovensko – Rakúsko 2014-2020 (administratívne hodnotenie projektu bolo ukončené, projekt bol predložený na schválenie Monitorovaciemu výboru programu spolupráce);

2. **záhrada (za kaštieľom a dovybavenie expozícií) – predkladaný projekt**
3. NKP sýpka – ďalšie programové obdobie – 2022+

Predmetom predkladaného projektu je 2. etapa celkového zámeru vybudovania Ekocentra Čunovo záhrada za kaštieľom a dovybavenie expozície. Záhrada za kaštieľom je v súčasnosti udržiavaná len príležitostným kosením trávy. V rámci jej revitalizácie sa vybuduje biotopové jazierko, schopné samočistenia zapojením vodných rastlín a doplnené fontánou. Projekt počíta s umiestnením vtáčieho hniezda s priemerom 1,7 m, s drevenou dráhou nad mokraďou, so šplhacím totemom, interaktívnou stenou (vyobrazené rôzne druhy zvierat), zážitkovým chodníkom „bosou nohou“ (použité rôzne typy povrchov - mulčovací kôra, balvany kombinované s drevenou guľatinou, drevená štiepka, piesok a vymývavý štrk), ale aj so záchranou stanicou pre zranené živočíchy.

V súčasnosti prebieha územné a stavebné konanie, o ktoré požiadala MČ Čunovo vo februári 2019. Začiatkom roku 2019 BSK oslovil s ponukou na spoluprácu Prírodný park Szigetköz (HU) a občianske združenie Pisztráng Kör (HU). K projektu sa pripojil aj zástupca malého a stredného podniku (ďalej len „MSP“) Vodnétúry.sk, ktorý plánuje v obci Dobrohošť rozšíriť turistické služby vytvorením ubytovacích jednotiek pre klientov využívajúcich ponuku splavovania Dunaja.

Súčasťou 2. etapy bude vybavenie 2 miestností expozície v kaštieli. Prvých 5 miestností bude financovaných cez Program spolupráce Interreg SK-AT Slovensko - Rakúsko 2014-2020 v podanom projekte „Ecoregion SKAT“. Miestnosti budú tematicky rozdelené na Lúky a Polia a vybavené interaktívnymi prvkami (virtuálna realita – očami hmyzu), modelmi hmyzu, úľov, potravinovej pyramídy a ďalšími.

Vlastnícke vzťahy

Pre naplnenie Programového vyhlásenie BSK a Akčného plánu BSK, kde sa BSK zaviazalo vytvoriť Ekocentrum Čunovo, má BSK možnosť uchádzať sa o externé zdroje z programov spolupráce SK-AT a SK-HU. Podmienkou získania externých zdrojov je mať k predmetným objektom vlastnícky vzťah alebo dlhodobý nájom. **BSK sa po dohode s MČ Bratislava - Čunovo dohodlo na dlhodobom nájme kaštieľa a záhrady na 25 rokov za symbolické 1 Euro a na dlhodobom nájme sýpky na 25 rokov za symbolické 1 Euro**. Predmetom zmluvy o dlhodobom nájme je NKP kaštieľ a záhrada s príslušnými pozemkami a taktiež zmluva o budúcej nájmovej zmluve, ktorej predmetom bude samotná NKP Čunovská sýpka, nakoľko NKP Čunovská sýpka bude riešená až po roku 2022+.

Udržateľnosť projektu

Projektový zámer je **dlhodobo pripravovaný projekt** BSK v spolupráci so Štátnou ochranou prírody SR, Mestskou časťou Bratislava - Čunovo a občianskym združením Daphne – Inštitút aplikovanej ekológie. Projekt je jednou z priorít vedenia BSK a stal sa taktiež súčasťou Programového vyhlásenia Bratislavského samosprávneho kraja na obdobie rokov 2018-2022. Samotná spolupráca vyústila aj do podpísania **Memoranda o spolupráci pri vybudovaní ekocentra medzi Bratislavským samosprávnym krajom, mestskou časťou Bratislava - Čunovo a Štátnou ochranou prírody SR**. Vhodnosť vybranej lokality pre vznik regionálneho ekocentra vychádza aj z Konceptie budovania siete environmentálno-vzdelávacích centier BSK, ktorá nastavila systémový rozvoj environmentálnej výchovy v regióne do r. 2025. V rámci spracovávania koncepcie prebehol online prieskum na základných a stredných školách v Bratislave, z ktorého záverom bolo, že existuje **veľký dopyt po realizovaní ekovýchovných aktivít v ekocentre**, ktoré je dostupné mestskou verejnou dopravou a zároveň je v blízkosti prírody (lesov). Tieto podmienky ekocentrum v Čunove spĺňa. Odbornými garantmi environmentálnych programov v ekocentre budú Štátna ochrana prírody Slovenskej republiky a občianske združenie Daphne – Inštitút aplikovanej ekológie, ktoré sa dlhodobo venujú téme ochrany prírody a neformálnemu environmentálnemu vzdelávaniu na Slovensku.



Projektový list

Ecoregion SKHU

Operačný program: Program spolupráce Interreg V-A Slovenská republika – Maďarsko 2014-2020

Prioritná os 1: „Príroda a kultúra“

Špecifický cieľ 1.2: „Spoločný rozvoj prírodného dedičstva“

Definovanie problémov:

- Absencia koordinovaného prístupu pri rozvoji území s prírodným dedičstvom v cezhraničnom priestore SK-HU;
- Nedostatočná cezhraničná spolupráca inštitúcií a organizácií v oblasti ochrany prírody; environmentálneho vzdelávania a podpory biodiverzity v prihraničnom regióne SK-HU;
- Absencia spoločného postupu pri rozvíjaní prírodného turizmu a ekoturistických služieb v cezhraničnom regióne SK-HU;
- Nedostatočná environmentálno-vzdelávacia infraštruktúra na SK strane;
- Potreba zvyšovania environmentálneho povedomia obyvateľstva;
- Rastúci dopyt po ekoturistických službách v cezhraničnom regióne;
- Nedostatočná infraštruktúra ekoturistických služieb v cezhraničnom regióne.

Hlavný cieľ projektu:

Systémová podpora spolupráce verejných a súkromných inštitúcií s cieľom ochrany prírodného dedičstva v slovenskom a maďarskom pohraničí, s dôrazom na zvyšovanie environmentálneho povedomia verejnosti prostredníctvom budovania vzdelávacej infraštruktúry v oblasti environmentálnej výchovy a podpory ekoturistických služieb.

Individuálne ciele:

1. Vytvorenie kvalitnej a dostupnej infraštruktúry pre návštevníkov území s prírodným dedičstvom
2. Zabezpečenie rozvoja ekoturistických služieb prostredníctvom podpory lokálnych malých a stredných podnikateľov v oblasti prírodného turizmu a ekoturizmu.

Projektové balíky:

- Riadenie projektu;
- Publicita a komunikácia;
- Rozvoj ekoturistickej infraštruktúry;
- Programy na zvýšenie environmentálneho povedomia;
- Zlepšenie ekoturistických služieb (MSP);
- Propagácia prírodného dedičstva;

Aktivity BSK:

1. Revitalizácia záhrady kaštieľa v Čunove;
2. Dovybavenie ekocentra edukatívnymi exponátmi a interaktívnymi modelmi (2 učebne – tematicky zamerané na lúky a polia);
3. Vzdelávacie programy pre žiakov a študentov škôl v prihraničnom regióne, zamerané na ochranu prírody a biodiverzity;
4. Inštalácia prírodných prvkov;
5. Publicita a informovanosť.

Cieľové skupiny:

- Inštitúcie a organizácie, spravujúce územia prírodného dedičstva (národné parky, štátne a verejné organizácie, neziskové organizácie, občianske združenia, obce)
- MSP
- Turisti, študenti

Výstupy projektu:

1. Revitalizovaná záhrada ekocentra so zameraním na prezentáciu prírodného dedičstva podunajského regiónu v slovensko-maďarskom území;
2. Vytvorenie spoločnej cezhraničnej ponuky v oblasti prírodného turizmu;
3. Vytvorenie enviro-vzdelávacích programov a študijných materiálov pre rôzne cieľové skupiny;
4. Vybudovanie náučného chodníka v blízkom okolí ekocentra.

Projektoví partneri za SK:

- Bratislavský samosprávny kraj (BSK)
- Vodnétúry.sk

Projektoví partneri za HU:

- Prírodný park Szigetköz
- Pisztráng Kör, o. z.
- West-Pannon Nonprofit Ltd.
- Obec Lipót

Celkový rozpočet všetkých projektových partnerov: 2 000 000,00 EUR

Rozpočet projektu BSK: 1 150 000,00 EUR

z toho:

Európsky fond regionálneho rozvoja (EFRR): 977 500,00 EUR (85%)

Štátny rozpočet SR: 115 000,00 EUR (10%)

Spolufinancovanie z rozpočtu BSK: 57 500,00 EUR (5%)

Zdroj podpory: Európsky fond regionálneho rozvoja (EFRR), program spolupráce SK-HU

Finančné transfery v celkovej výške **722 500,00 EUR** sú zložené z príspevkov EFRR a príspevkov národného spolufinancovania ostatných projektových partnerov, t.j. **42 500,00 EUR** pre slovenských partnerov a **680 000,00 EUR** pre maďarských partnerov. Sumu finančných transferov tvoria príjmy a výdavky v rovnakej výške, vyplývajúce z postavenia BSK ako hlavného projektového partnera – na základe pravidiel programu.

Trvanie projektu: 24 mesiacov od schválenia, predpokladaný začiatok 01/2021 do 12/2022.

Zodpovedný za predloženie ŽoNFP:

- Odbor stratégie, územného rozvoja a riadenia projektov
- Odbor cestovného ruchu a kultúry, nositeľ projektu v zmysle Akčného plánu Úradu BSK na r. 2019+ (projekt č. OCRaK_5)

Zodpovedný za udržateľnosť:

- Bratislavský samosprávny kraj - Odbor cestovného ruchu a kultúry v spolupráci s Odborom stratégie, územného rozvoja a riadenia projektov, so Štátnou ochranou prírody SR a Daphne - Inštitút aplikovanej ekológie.

Správa Ekocentra Čunovo sa predpokladá cez novovytvorený samostatný právnický subjekt (záujmové združenie právnických osôb). Samotný biznis plán fungovania Ekocentra Čunovo a ďalšieho rozvoja bude predmetom samostatného materiálu a predloženého Zastupiteľstvu BSK na schválenie v prípade úspešného získania externých zdrojov.

Udržateľnosť:

- Ponuka špecializovaných vzdelávacích programov v oblasti environmentálnej výchovy pre žiakov a pedagogických pracovníkov MŠ, ZŠ, SŠ a VŠ;
- Ponuka jednodenných a viacdenných programov pre deti a mládež;
- Ponuka vzdelávacích programov pre rodiny s deťmi;
- Prevádzka turistického informačného centra;
- Implementácia projektov financovaných z externých zdrojov na podporu rozvoja environmentálnej výchovy a rozvoj prírodného turizmu v cezhraničnom priestore;
- Súčasť rozpočtu Odboru cestovného ruchu a kultúry a KOOCR v rámci podpory a rozvoja prírodného turizmu.

Na základných a stredných školách v Bratislave je **veľký dopyt po realizovaní ekovýchovných aktivít v ekocentre**, ktoré je dostupné mestskou verejnou dopravou a zároveň je blízko prírody (lesov). Tieto podmienky ekocentrum v Čunove spĺňa. V rámci 2. etapy budovania ekocentra, vznikne v záhrade interaktívny priestor pre návštevníkov, a zároveň poslúži pre praktickú výučbu žiakov a študentov v enviro-vzdelávacích aktivitách. Projekt revitalizácie záhrady zahŕňa okrem vyššie spomenutého aj letný drevený altánok pre dennú výučbu s priestorom pre uskladnenie bicyklov, infopanely a ďalšie. Okrem toho sú navrhnuté ďalšie prvky ako drevená lavička v tvare vyzy, drevená tabuľa na určovanie drevín či robotická ponorka na pozorovanie podvodného sveta v mokradiach.

Súlad so schválenými Prioritami BSK:

- **Programové vyhlásenie BSK** v oblasti životného prostredia kde sa BSK zaviazalo, že „zvýši environmentálne povedomie obyvateľov prostredníctvom rozvoja environmentálneho vzdelávania a podpory vytvárania a činnosti ekocentier (kaštieľ Čunovo)“ zo dňa 06.04.2018;
- **Projektový zámer je zaradený do Akčného plánu BSK pod projektom č. OCRaK_14 s názvom „Vybudovanie Ekocentra v Čunove“** v rámci naplňania Programu hospodárskeho rozvoja a sociálneho rozvoja Bratislavského samosprávneho kraja na roky 2014-2020: Opatrenie 6, aktivita 2, schválený uznesením Zastupiteľstva BSK č. 98/2018 zo dňa 04.12.2018;
- **Akčný plán Konceptie budovania siete environmentálno-vzdelávacích centier v BSK na obdobie 2018-2025**, schválený uznesením Zastupiteľstva BSK č. 23/2018 zo dňa 16.03.2018;
- **Memorandum o spolupráci medzi Bratislavským samosprávnym krajom, Mestskou časťou Bratislava – Čunovo a Štátnou ochranou prírody Slovenskej republiky v rámci prípravy projektu Ekocentrum kaštieľ Čunovo**, schválené uznesením Zastupiteľstva BSK č. 90/2017 zo dňa 29.09.2017;
- **Akčný plán Stratégie rozvoja turizmu Bratislavského kraja do roku 2020**, schválený uznesením Zastupiteľstva BSK č. 100/2015 zo dňa 11.12.2015;
- **Katalóg adaptačných opatrení miest a obcí BSK na nepriaznivé dôsledky zmeny klímy**
- **Dohovor primátorov a starostov, kde sa BSK stalo územným koordinátorom**, schválený uznesením Zastupiteľstva BSK č. 58/2013 zo dňa 20.09.2013.
- **Stratégia EÚ pre podunajskú oblasť** v prioritnej oblasti 6 – Biodiverzita a krajina.

Aktuálny stav NKP kaštieľ Čunovo

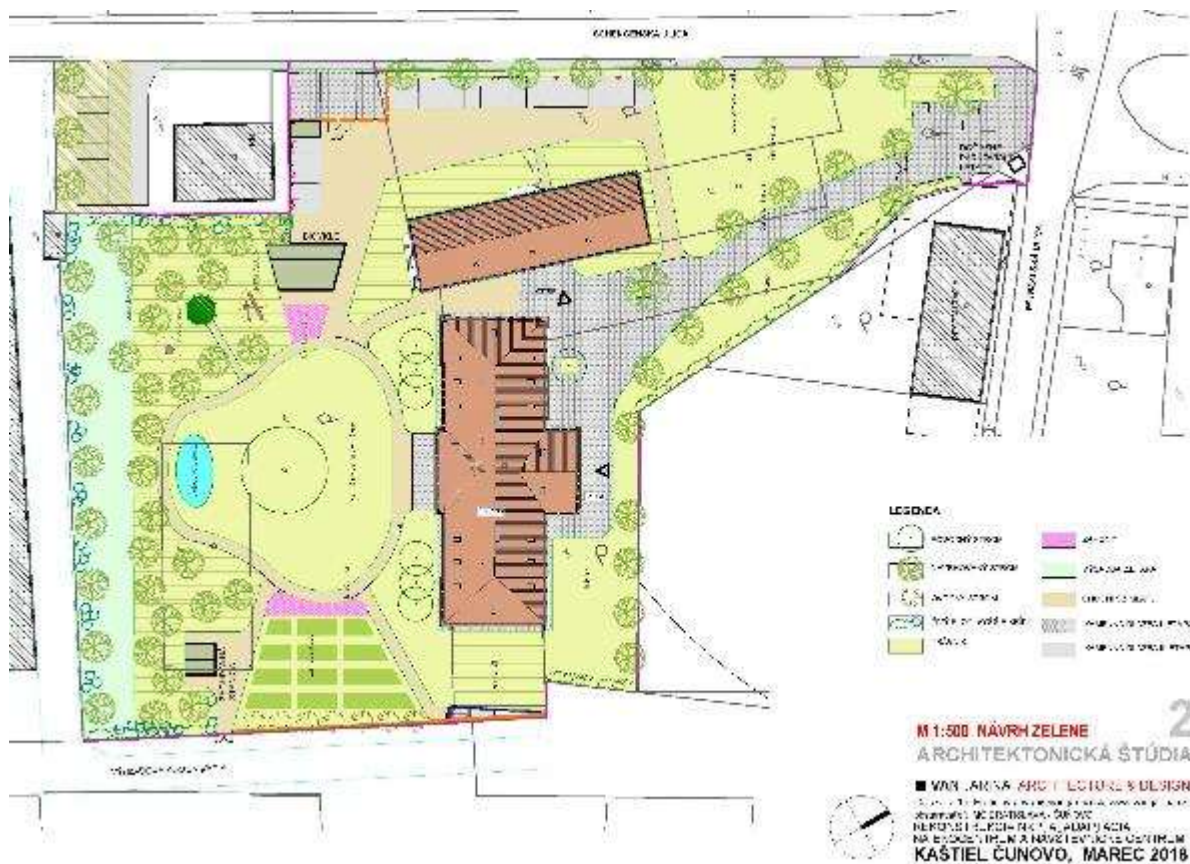


Vizualizácia expozícií v Ekocentre Čunovo

Plánované vybavenie expozície ekocentra

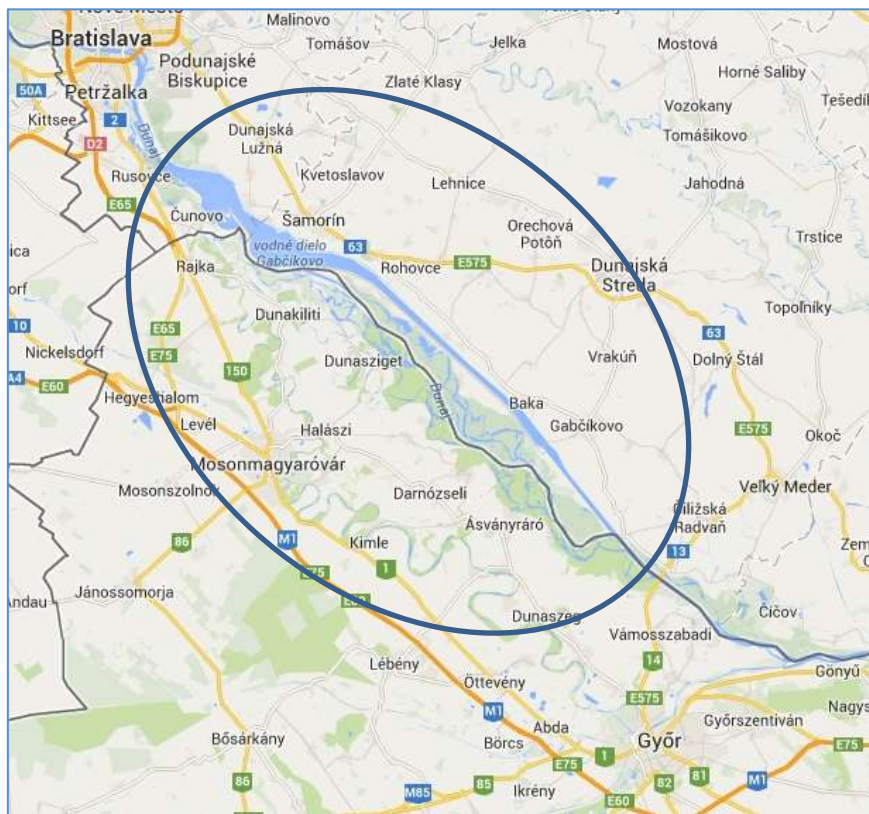
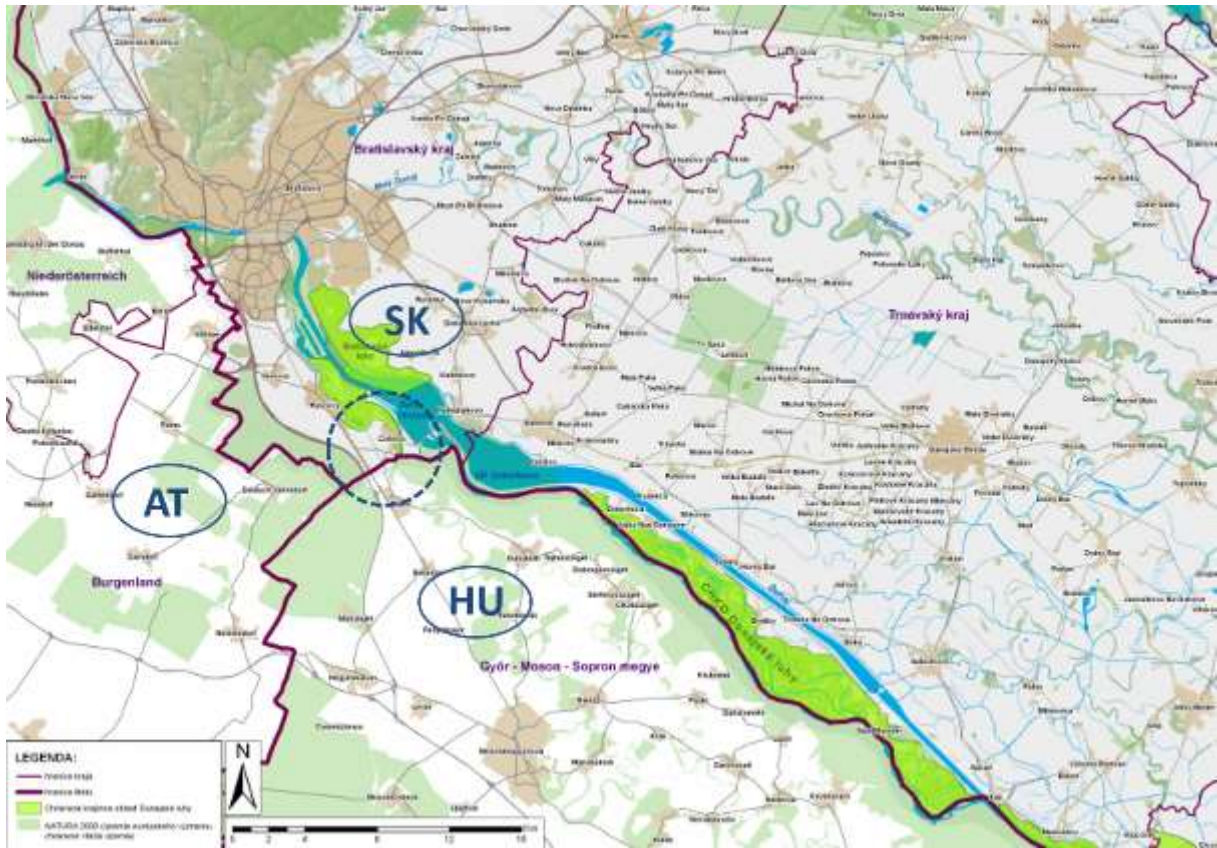


Architektonická štúdia Ekocentra Čunovo



Širšie vzťahy Ekocentra Čunovo





História NKP

Predmetné stavby kaštieľa a sýpky sú národnou kultúrnou pamiatkou, zapísanou v Ústrednom zozname pamiatkového fondu SR pod číslom 649/1 (kaštieľ) a 649/2 (sýpka). Sú dlhodobo nevyužívané a neudržiavané, v havarijnom stave, areál je udržiavaný len sezónnym kosením.

Riešené územie sa nachádza v Bratislave, v mestskej časti Čunovo, pri križovatke ulíc Petržalská a Schengenská. Územie z južnej strany ohraničuje areál bývalého poľnohospodárskeho družstva, z východnej a západnej strany zástavba prevažne zo samostatne stojacich jedno až dvojpodlažných rodinných domov, so severnej strany je riešené územie priľahlé k námestiu.

Samotné riešené územie pozostáva z kaštieľa a sýpky a pozostatku ich historického areálu - predpolia sýpky ako hospodárskeho dvora a záhrady/parku za kaštieľom, kde sa nachádzajú vzrastlé dreviny. V súčasnosti sa tu nachádzajú aj stavby, ktoré boli súčasťou roľníckeho družstva obytný projekt a oceľový prístrešok/ a objekt reštaurácie.

Stavebné práce budú realizované na parcelách 536, 538/1, 539, 540/3, 541/7, 542, 543/4, 543/5. Parcely sa nachádzajú v intraviláne na okraji obce.

Výmera

Plocha Zelene 6 647 m²