


STRATÉGIA ROZVOJA A MARKETINGOVÁ STRATÉGIA TURISTICKEJ DESTINÁCIE MALÝ DUNAJ



Budujeme partnerstvá





Budujeme partnerstvá

Spracovateľ: Ekonómia, o. z., Tajovského 10, 975 90 Banská Bystrica

2018

Riešiteľský tím ©

prof. Ing. Jana Kučerová, PhD.

Ing. Ludmila Elexová, PhD.

Ing. Tomáš Gajdošík, PhD.

Ing. Matúš Marciš

Obsah tejto Stratégie nemusí nevyhnutne odrážať oficiálny názor Európskej únie.
Európsky fond regionálneho rozvoja

www.skhu.eu

Dokument „Stratégia rozvoja a marketingová stratégia turistickej destinácie Malý Dunaj“ bol zhotovený pre potreby projektu DANUBE BIKE&BOAT (SKHU/1601/1.1/014) spolufinancovaného z programu cezhraničnej spolupráce INTERREG V-A SK-HU 2014-2020.

Obsah

Úvod.....	4
1. Analýza súčasnej situácie, potenciálu, cieľových skupín, atraktivít a služieb cestovného ruchu.....	8
1.1. Ponuka cestovného ruchu.....	8
1.1.1. Primárna ponuka cestovného ruchu.....	8
1.1.2. Sekundárna ponuka cestovného ruchu.....	12
1.2. Dopyt po cestovnom ruchu	24
1.2.1. Ubytovacia štatistika.....	24
1.2.2. Kvalitatívny prieskum dopytu	31
1.3. Destinačný manažment a marketing	35
2. SWOT analýza a konkurencieschopnosť destinácie.....	44
3. Vízia a ciele destinácie	48
3.1. Vytvárať podmienky pre udržateľný rozvoj cestovného ruchu v destinácii.....	49
3.2. Zabezpečiť výstavbu cyklotrás a doplnkovú infraštruktúru na území s prepojením na hlavné centrá lokalizácie služieb.....	51
3.3. Špecifikovať vodné turistické trasy, zabezpečiť na nich doplnkovú infraštruktúru a značenie.....	56
3.4. Zabezpečiť koordináciu aktivít zainteresovaných subjektov pri implementácii stratégie	59
3.5. Vytvoriť podmienky pre rozvoj spolupráce v rámci cezhraničnej spolupráce s Maďarskom.	61
3.6. Zabezpečiť účinný marketing destinácie smerom k cieľovým trhom.	63
4. Marketingová stratégia destinácie Malý Dunaj.....	64
4.1. Produktové línie destinácie.....	65
4.2. Distribúcia a marketingová komunikácia destinácie	68
4.2.1. Webové stránky	69
4.2.2. Sociálne médiá.....	72
4.2.3. Mobilný marketing	74
4.2.4. Tradičné prostriedky distribúcie a marketingovej komunikácie	75
5. Priority rozvoja cestovného ruchu v destinácii.....	76
Zoznam použitej literatúry	77
Prílohy	79

Úvod

Územie vnútrozemskej delty Dunaja, do ktorej patrí destinácia Malý Dunaj, má vysoký potenciál pre rozvoj športového a rekreačného cestovného ruchu, najmä pre rozvoj vodnej turistiky a cykloturistiky s ohľadom na miestnu faunu a flóru v chránených územiach a v územiach so špecifickými prírodnými podmienkami. Ide o jedinečné územie, ktoré je napojené na urbanizované prostredie hlavného mesta Bratislava a zároveň zahŕňa vidiecke nížinné prostredie s povrchovými tokmi. Destinácia tak vytvára podmienky nielen pre rozvoj cestovného ruchu, ale ovplyvňuje aj kvalitu života obyvateľov. Rozvojom cykloturistiky vplýva aj na mobilitu miestnych obyvateľov.

Destinácia Malý Dunaj je súčasťou troch samosprávnych krajov a z hľadiska cestovného ruchu nemá doposiaľ vytvorený jednotný imidž a neprezentuje sa ako celok. Tomuto územiu venujú pozornosť viaceré strategické dokumenty, avšak z hľadiska cestovného ruchu ide doposiaľ o nekoordinovaný rozvoj a rôznorodú prezentáciu destinácie návštevníkom. V území nie je preskúmaná súčasná situácia ponuky a dopytu po cestovnom ruchu. Z tohto pohľadu je potrebné vypracovanie jednotnej stratégie rozvoja cestovného ruchu v destinácii.

Cieľom predkladaného dokumentu ***Stratégia rozvoja a marketingová stratégia turistickej destinácie Malý Dunaj*** je analyzovať primárnu a sekundárnu ponuku, ako aj dopyt po cestovnom ruchu so zameraním na atraktivity a služby cestovného ruchu a navrhnúť nástroje a opatrenia na zlepšenie rozvoja a marketingu cestovného ruchu v území. Dokument sa svojimi odporúčaniami snaží naplniť víziu, ktorou je do roku 2020 vytvoriť destináciu *Malý Dunaj ako súčasť Žitného ostrova s prioritou ochrany prírody a vodných zdrojov, ktorá je určená pre malé skupinky návštevníkov, vyhľadávajúcich vzácne druhy flóry a fauny, neporušené prírodné a historické prostredie, miestne multikultúrne prostredie a gastronómiu, a ktorí poznávajú Malý Dunaj na bicykli alebo na vode.*

Dokument nadväzuje na strategické dokumenty na národnej a regionálnej úrovni, ako aj koncepčné dokumenty záujmových skupín. Ide najmä o *Stratégiu rozvoja cestovného ruchu do roku 2020*, ktorá navrhuje v rámci iniciatívy EÚ týkajúcej sa zamerania, prípravy a realizácie Dunajskej stratégie podporovať využitie Dunaja a jeho prítokov na účely cestovného ruchu. Iniciatíva rozvoja cykloturistiky je podporená aj *Národnou stratégiou rozvoja cyklistickej dopravy a cykloturistiky v Slovenskej republike*.

Z regionálneho hľadiska sa predmetným územím zaoberajú stratégie jednotlivých krajov - *Stratégia rozvoja turizmu v Bratislavskom kraji do roku 2020*, *Stratégia rozvoja cestovného*

ruchu na území Trnavského samosprávneho kraja (2008 – 2013) a *Strategický a marketingový plán rozvoja cestovného ruchu v Nitrianskom samosprávnom kraji 2014 – 2020*. Všetky stratégie identifikujú vysoký potenciál pre rozvoj vodnej turistiky a cykloturistiky na svojej časti územia Malého Dunaja.

Predkladaný dokument nadväzuje aj na uskutočnené analýzy dopravnej infraštruktúry v štúdiu rozvoja Malého Dunaja *TRANSDANUBE - Ponuka udržateľnej dopravy v Podunajskom regióne, Konceptiu územného rozvoja cyklotrás BSK vo vzťahu k Integrovanému dopravnému systému a významným bodom cestovného ruchu, Stratégiu rozvoja cyklotrás a cyklodopravy v Trnavskom samosprávnom kraji na roky 2018 – 2022* a na aktivity pracovnej skupiny Dunajského fondu. Pri spracovaní dokumentu boli použité aj informácie od miestnych zainteresovaných subjektov, a to H2O Adventures, Iniciatíva Malý Dunaj, Kajak Canoe Klub Šamorín, MAS Stará Čierna voda, zástupcov Bratislavského, Trnavského a Nitrianskeho samosprávneho kraja a vybraných obcí, ako aj výsledky dotazníkového prieskumu, ktorého respondentmi boli starostovia dotknutých obcí a 120 podnikateľských subjektov cestovného ruchu na skúmanom území. Dotazníkový prieskum a prieskum v teréne sa uskutočnil v mesiacoch apríl – máj 2018. Súčasťou prieskumu bola aj analýza cca 150 webových stránok s cieľom identifikovať ponuku, služby a poskytovateľov služieb cestovného ruchu, ako aj organizácií, ktoré sa na riešenom území buď priamo alebo nepriamo zaoberajú rozvojom cestovného ruchu.

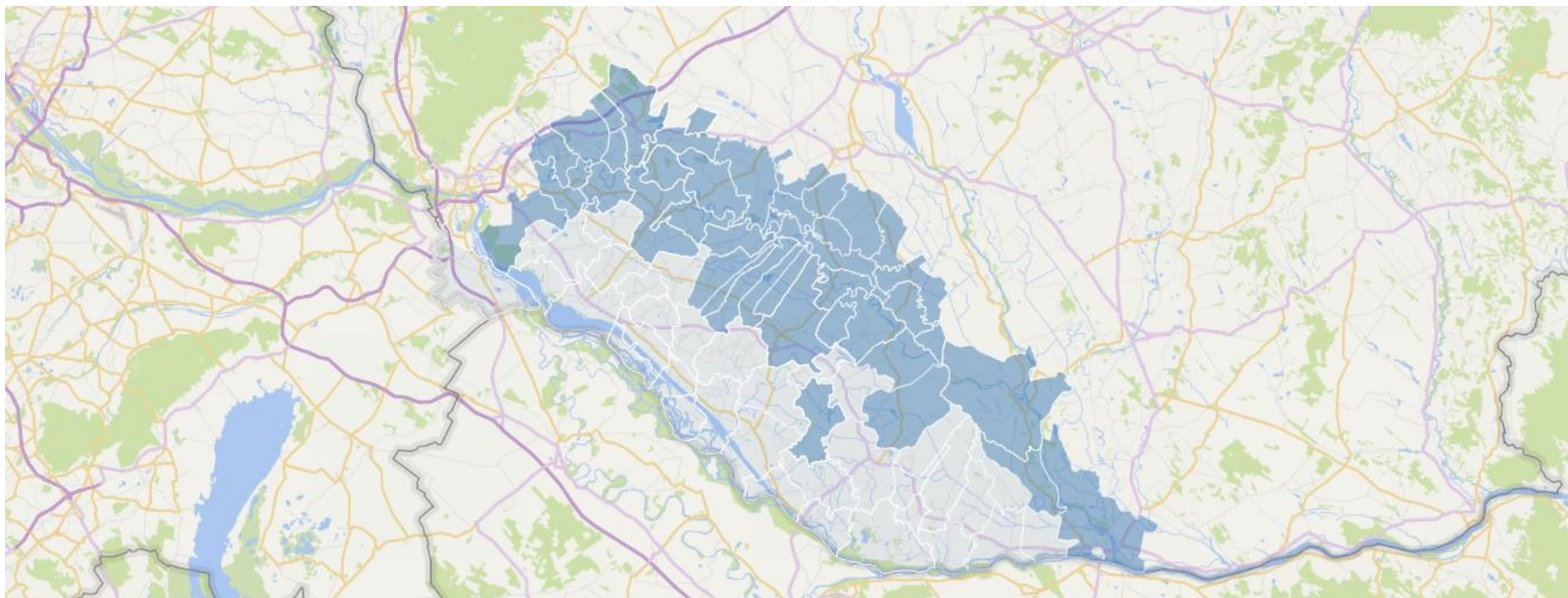
Dokument je súčasťou projektu „Objavte Malý a Mošonský Dunaj na bicykli a na člne“, realizovaný v rámci Programu INTERREG V-A SK-HU, ktorého cieľom je zvýšiť atraktivnosť predmetného územia. Stratégia je primárne zameraná na územie Malého Dunaja vymedzeného obcami, ktoré sa svojim katastrálnym územím dotýkajú toku Malého Dunaja (tabuľka 1)



Tabuľka 1 Primárne riešené územie stratégie

Samosprávny kraj	Obce riešeného územia
Bratislavský	Bernolákovo, Bratislava (najmä MČ Podunajské Biskupice, MČ Vrakuňa), Hrubá Borša, Hrubý Šúr, Hurbanova Ves, Ivanka pri Dunaji, Kostolná pri Dunaji, Kráľová pri Senci, Malinovo, Most pri Bratislave, Nová Dedinka, Tomášov, Tureň, Vlky, Zálesie
Trnavský	Bellova Ves, Blahová, Čierna Voda, Dolný Chotár, Dunajská Streda, Dunajský Klátov, Horná Potôň, Horné Mýto, Jahodná, Janíky, Jánovce, Jelka, Malé Dvorníky, Michal na Ostrove, Nový Život, Ohrady, Okoč, Orechová Potôň, Potônske Lúky, Tomášikovo, Topoľníky, Trhová Hradská, Trstice, Veľké Blahovo, Veľké Dvorníky, Veľké Úľany, Vozokany, Vydrany, Zlaté Klasy
Nitriansky	Dedina Mládeže, Kolárovo

Vzhľadom na širšiu previazanosť územia si všíma aj celé územie Žitného ostrova a obce v okolí hlavného toku rieky Dunaj (obrázok 1). Návrhová časť prihliada aj na nevyhnutnosť cezhraničnej spolupráce s destináciou Szigetköz v Maďarsku a možnosť vybudovania jednotnej destinácie cestovného ruchu s maďarskými partnermi.

Obrázok 1 Mapa riešeného územia



-  primárne riešené územie
-  širšie riešené územie

1. Analýza súčasnej situácie, potenciálu, cieľových skupín, atraktivít a služieb cestovného ruchu

Malý Dunaj je nížinná rieka s dĺžkou 126,64 km tečúca miernym prúdom. Malý Dunaj a hlavný tok Dunaja vytvárajú najrozsiahlejší riečny ostrov v Európe, Žitný ostrov, ktorý je súčasťou Podunajskej nížiny. Od hlavného toku Dunaja sa Malý Dunaj oddeľuje v Bratislave, pri Kolárove sa vlieva do Váhu a spolu s Váhom sa opätovne vlieva do Dunaja. Rieka preteká cez Bratislavský, Trnavský a Nitriansky samosprávny kraj (Aurex spol. s.r.o., 2014).

Destinácia Malý Dunaj sa nachádza v Podunajskom regióne cestovného ruchu, ktorý má podľa Regionalizácie cestovného ruchu v Slovenskej republike (2005) národný význam pre rozvoj cestovného ruchu. Pri skúmaní súčasnej situácie rozvoja cestovného ruchu sa zameriavame na primárnu a sekundárnu ponuku, dopyt po cestovnom ruchu a destinačný manažment a marketing.

1.1. Ponuka cestovného ruchu

Charakter a rozsah produktu cestovného ruchu je podmienený primárnou ponukou a od nej odvodenou sekundárnou ponukou. Primárnu ponuku tvorí prírodný a kultúrno-historický potenciál a organizované podujatia. Atraktivnosť primárnej ponuky motivuje návštevníkov k účasti na cestovnom ruchu a sekundárna ponuka zahŕňa zariadenia cestovného ruchu a ich služby, ktoré môžu návštevníci využiť.

1.1.1. Primárna ponuka cestovného ruchu

V destinácii sa nachádza CHKO Dunajské luhy s národnými prírodnými rezerváciami Ostrov orliaka morského a Čičovské mŕtve rameno. Chránená krajinná oblasť Dunajské luhy je najmladšia zo 14 chránených krajinných oblastí na Slovensku. Oblasť pozostáva z piatich samostatných častí Podunajskej nížiny, ktoré sa tiahnu od Bratislavy juhovýchodne v smere toku rieky Dunaj k hraniciam s Maďarskom k Veľkolélskemu ostrovu v okrese Komárno. Oblasť sa rozkladá, ako sme už uviedli, na území troch krajov, Bratislavského, Trnavského a Nitrianskeho. Bola vyhlásená vyhláškou MŽP SR č. 81/1998 Z. z. o Chránenej krajinskej oblasti Dunajské luhy z 3. marca 1998 s účinnosťou od 1. mája 1998.

Na skúmanom území sa nachádzajú chránené územia, a to Územie európskeho významu – SKUEVOO83 – Eliášovský les (obec Nový život), Mokrad' národného významu – Čierna

Voda (obce Trstice, Dolný Chotár) a chránená vodohospodárska oblasť (CHVO) Žitný Ostrov.

Územie má vysoký potenciál pre rozvoj športového, kultúrno – poznávacieho, rekreačného a ekologického cestovného ruchu a potenciál pre rozvoj vodnej turistiky a cykloturistiky. Významný potenciál územia v rozvoji ekologického cestovného ruchu prostredníctvom vodnej turistiky a cykloturistiky vidia aj miestni aktéri (organizátori splavov a cyklonadšenci) z dôvodu, že väčšina územia na toku Malého Dunaja je od konca zastavanej časti Bratislavy až po Kolárovo obklopená lesom.

Z hľadiska prírodných podmienok sa na skúmanom území vo východnej časti Žitného ostrova nachádza Komárňanská panva s termálnymi prameňmi s liečivými účinkami. Ponuku prírodných zdrojov tvoria termálne vody, na ktoré sú naviazané kúpaliská pri Slniečnych jazerách, v Dunajskej Strede a Veľkom Mederi, Topoľníkoch, Komárne a v Štúrove. Okrem toho, že je celé územie bohaté na flóru a faunu, je tu relatívne veľký počet poľovnej zveri. Ramená Malého Dunaja sú bohaté na rôzne druhy rýb, čo umožňuje vykonávať rekreačnú aktivitu rybárčenie.

Na riešenom území sa nachádza množstvo chránených biotopov a druhov, čo vytvára predpoklady pre pozorovanie vtáctva a zveri, pri zabezpečení určitého stupňa ochrany. V tejto súvislosti bola pre riešené územie vypracovaná dokumentácia – Návrh pre zaradenie lokality SKUEV0822 Malý Dunaj do národného zoznamu území európskeho významu (Natura 2000), ktorá je stále v štádiu posudzovania na Ministerstve životného prostredia SR (posledné prerokovanie tohto návrhu so zainteresovanými stranami na Ministerstve životného prostredia SR bolo 18.5.2017). Návrh, vrátane mapy riešeného územia, uvádzame v prílohe 1. V rámci činností, ktoré môžu mať negatívny vplyv na ciele ochrany tohto chráneného územia, boli identifikované aj umiestňovania zariadení na vodnom toku alebo inej vodnej ploche neslúžiacej plavbe alebo správe vodného toku alebo vodného diela a výstavba vodných diel. Práve realizáciu vodných diel (malých vodných elektrární) označili niektoré zainteresované subjekty nielen za činnosť negatívne vplyvajúcu na ochranu prírody, ale aj za jednu z najväčších bariér rozvoja vodnej turistiky. Preto považujú rozvoj vodnej turistiky a ekologického cestovného ruchu za jeden z krokov k riešeniu ochrany prírody na území Malého Dunaja. Tento návrh rieši aj problematiku lovu zveri. Lov zveri a úprava tokov, priehrad, rybníkov a ochranných hrádzí sú činnosti, ktoré môžu mať negatívny vplyv na ciele ochrany v chránenom území (www.sopsr.sk/natura).

Širší rozmer ochrany prírody a územia súvisí v súčasnosti s diskutovanou iniciatívou vyhlásenia Národného parku Podunajsko. Národný park Podunajsko by mal spojiť už

existujúce chránené územia od sútoku Moravy a Dunaja cez Bratislavu, Dunajské Luhy až po Veľkolélsky ostrov. Celkovo by mal mať Národný park Podunajsko, aj s presahom do Trnavského a Nitrianskeho kraja, rozlohu zhruba 25 000 ha. Z hľadiska realizácie tohto návrhu je nevyhnutné prijať optimálne riešenie, ktoré zabezpečí ochranu prírody, ale súčasne podporí rozvoj cestovného ruchu a jeho infraštruktúry na tomto území (bratislavskykraj.sk; ekotopfilm.sk). Miestna iniciatíva (Iniciatíva Malý Dunaj) zároveň uvádza, že citlivé naplánovanie tohto návrhu na území Malého Dunaja je z hľadiska ďalšieho rozvoja kľúčové, pretože limity, ktoré môže vyhlásenie národného parku vytvoriť, môžu mať výrazný vplyv na budúci rozvoj cestovného ruchu. Správne naplánovanie návrhu na vyhlásenie národného parku na území vyžaduje dlhšie časové obdobie.

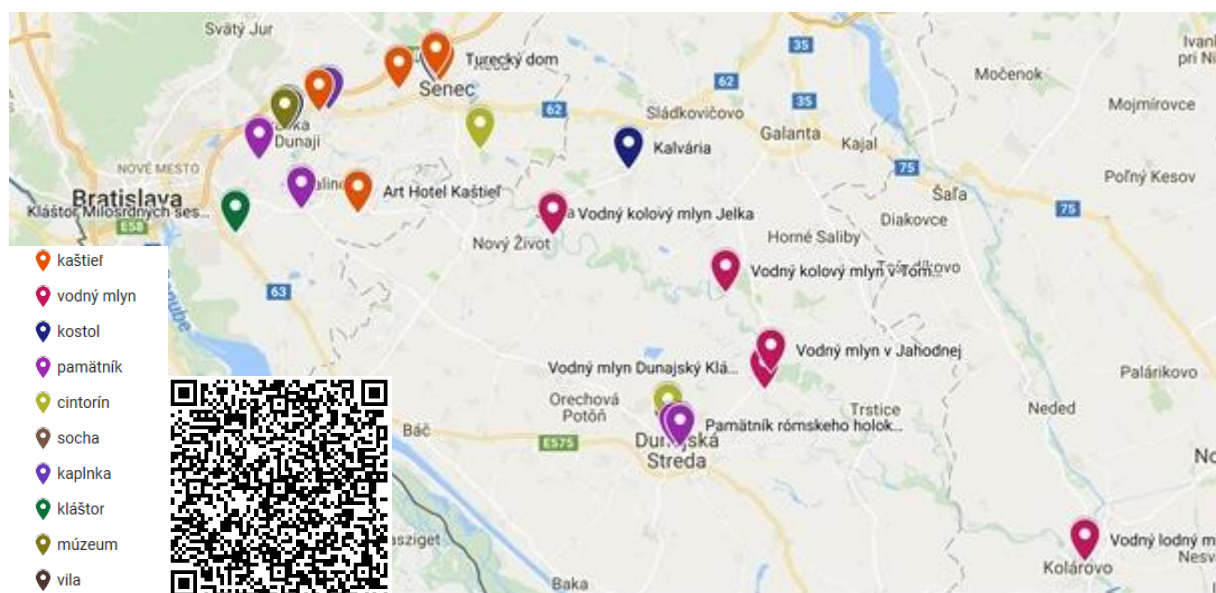
Riešené územie je vzhľadom k vysokoúrodným pôdam a teplému podnebiu nesmierne cenné aj z hľadiska poľnohospodárstva, ktoré by malo mať na tomto území prioritu. Rozvoj poľnohospodárstva a cestovného ruchu by však mal byť podriadený ochrane povrchových a podzemných vôd vysokej kvality, čo by malo byť strategickým cieľom budúceho rozvoja na predmetnom území. Miestni aktéri (Iniciatíva Malý Dunaj) uvádzajú, že čistota vodného toku a zhromažďovanie odpadu z obcí a súkromných znečisťovateľov je v súčasnosti diskutovanou problematikou a predmetom analýz.

Z hľadiska klimatických predpokladov pre rozvoj cestovného ruchu ide o územie mimoriadne atraktívne najmä v letnej sezóne, nakoľko ide o najteplejšie a najsuchšie územie Slovenska. Priemerné júlové teploty dosahujú nad 20° C a je tu vysoký počet letných dní s teplotou nad 25° C (60 až 70 dní). Rovnako je tu vysoký ročný priemer slnečného svitu a oblačnosť v lete je nižšia, ako v zimných mesiacoch.

História destinácie Malý Dunaj siaha už do praveku, čo dokazujú aj viaceré archeologické náleziská sídiel, kamenného náčinia a črepov hlinených nádob v rôznych častiach Žitného ostrova. Počas niekoľkých storočí sa tu usadili a vystriedali viaceré kmene a národy ako napr. predkovia Slovanov, Kelti, Rímania a Avari. Na multikultúrny charakter územia mal vplyv najmä príchod staro-maďarských kmeňov. V 9. storočí bol ostrov súčasťou Nitrianskeho kniežatstva a Veľkej Moravy, od 10. storočia súčasťou Uhorska. Po I. svetovej vojne bolo toto územie pridelené ku Československu, v roku 1938 až do konca 2. svetovej vojny Maďarsku (Navrátil, Áč et al., 2002). Z tohto dôvodu má územie významný kultúrno-historický potenciál.

Ku kultúrno-historickým pamiatkam (obrázok 2) sa dajú zaradiť viaceré sakrálne a svetské stavby (napr. kostol sv. Jána Krstiteľa v Ivanke pri Dunaji, kaštieľ v Bernolákove, Vermessova vila a Žltý kaštieľ v Dunajskej Strede), ako aj rôzne pamätníky a cintoríny.

Obrázok 2 Mapa kultúrno-historických pamiatok v území



K jedinečným kultúrno-historickým pamiatkam patria vodné mlyny. Ide o vodný mlyn pri Dunajskom Klátove, vodný kolový mlyn v Jahodnej, vodný kolový mlyn pri obci Jelka, lodný vodný mlyn v Kolárovo a vodný kolový mlyn pri Tomášikove, na ktoré nadväzujú aj viaceré existujúce aj pripravované projekty rozvoja tematických cyklotrás na riešenom území (viac v časti 1.1.2). Zaujímavé sú aj repliky vodných mlynov, tzv. Gešajovské mlyny v obci Zálesie.

Na tento významný kultúrno-historický potenciál územia na toku Malého Dunaja poukázali aj poskytovatelia a organizátori splavov (H2O Adventures; KCK Šamorín), poskytovanie tematických a technických výkladov a prehliadok má z ich pohľadu význam aj pre účastníkov vodnej turistiky. Atraktívne sú aj pre deti a rodiny s deťmi, ktoré sa zúčastňujú vodnej turistiky a zastávky v týchto technických pamiatkach vytvárajú aj priestor na oddych. Špecifikom územia je aj to, že každý mlyn na toku Malého Dunaja má iné technické vlastnosti, čo zvyšuje atraktívnosť týchto objektov v ucelenom produkte cestovného ruchu.

V mlynoch sú poskytované prehliadky so sprievodcom, v niektorých aj špecifické tematické výklady zamerané na technické detaily prevádzky mlynov (napr. Tomášikovo). Zaujímavý je aj výklad vo vodnom mlyne v Dunajskom Klátove, ktorý prezentuje rodinný príslušník pôvodných vlastníkov mlyna, čo obohacuje prehliadku mlyna a vytvára špecifický zážitok pre návštevníka. Z rozhovorov počas návštev vybraných vodných mlynov vyplynulo aj niekoľko problémových oblastí v súvislosti s udržateľnosťou tematických a špecifických (technických) výkladov a prehliadok mlynov. Dôvodom je slabý záujem mladej generácie o sprievodcovskú činnosť pri súčasne vysokých požiadavkách na poznatky a technické

vedomosti v tejto oblasti. Ide o prácu pre relatívne vysoko kvalifikovaného zamestnanca za relatívne nízke platové ohodnotenie (ide o prevádzku samosprávy, kde tabuľkové platy nezodpovedajú požiadavkám mladých ľudí s požadovaným vzdelaním). To môže ovplyvniť udržateľnosť tohto produktu do budúcnosti. Jednou z možností je ponuka stáží pre študentov, zapojenie miestnych nadšencov, ktorí zároveň ovládajú cudzie jazyky. Prehľad kultúrno-historických atraktivít na riešenom území uvádzame v prílohe 2.

Primárnu ponuku cestovného ruchu v skúmanom území obohacujú aj organizované podujatia. Tieto podujatia obohacujú ponuku z časového a priestorového hľadiska a vplyvajú na atraktivnosť destinácie. Na území sa organizujú viaceré podujatia určené pre domácich obyvateľov (napr. dni obce, slávnosti pri rôznych príležitostiach). Z hľadiska cestovného ruchu sú zaujímavé len tie, ktoré motivujú návštevníkov zúčastniť sa na nich. Okrem toho je na území viacero podujatí tematicky zameraných na rieku Malý Dunaj, najmä v obci Zálesie a i. Na území sa organizuje aj niekoľko kultúrnych podujatí a gastro podujatí lokálneho významu. Významné športové podujatia sa pravidelne organizujú v jedinom komplexnom motoristickom areáli automotodrómu Slovakiaring na Slovensku, kde motoristické podujatia majú štatút majstrovstiev sveta či Európy. Podujatia s medzinárodným významom sa organizujú aj v športovo-relaxačnom areáli X-Bionic Sphere v Šamoríne. Prehľad najvýznamnejších podujatí v jednotlivých obciach a podujatí, ktoré vyvolávajú účasť na cestovnom ruchu na riešenom území uvádzame v prílohe 3.

Z analýzy primárnej ponuky cestovného ruchu vyplýva, že nížinný charakter územia s chránenými územiami, kvalitnými termálnymi vodami a atraktívnymi kultúrno-historickými pamiatkami ako aj samotným Malým Dunajom a Dunajom má vysoký potenciál pre rozvoj cestovného ruchu. Územie má vysoký potenciál pre pobyt a rekreáciu pri vodných plochách a termálnych vodách, ako aj dobrý potenciál pre pobyt na vidieku, vidiecky cestovný ruch a poznávanie prírody a kultúrno-historických pamiatok. Z tohto dôvodu je vhodné rozvíjať hlavne rekreačný, ekologický, kultúrno - poznávací a športový cestovný ruch, najmä cykloturistiku a vodnú turistiku. Preto si analýza sekundárnej ponuky všima aj ponuku služieb pre tieto aktivity cestovného ruchu.

1.1.2. Sekundárna ponuka cestovného ruchu

Sekundárna ponuka cestovného ruchu vytvára podmienky pre využívanie primárnej ponuky. Tvoria ju najmä ubytovacie a stravovacie zariadenia, ako aj športovo-rekreačné zariadenia a turistické trasy a cyklotrasy. Ide teda o súbor zariadení a služieb, ktoré poskytujú

návštevníkom ubytovanie, stravovanie, a umožňujú vykonávanie športovo-rekreačných a iných aktivít cestovného ruchu. Rozsahom a kvalitou poskytovaných služieb uspokojujú dopyt návštevníkov po cestovnom ruchu.

Pre rozvoj sekundárnej ponuky je dôležitá dopravná dostupnosť územia. Dopravná dostupnosť skúmaného územia je dobrá. Pokiaľ ide o cestnú dopravu, kvalita ciest druhej a tretej triedy na skúmanom území je však nepostačujúca. Železničné spojenie zabezpečuje jediná železničná trať 131 (Komárno – Dunajská Streda – Bratislava Nové Mesto). Za najvýznamnejšie prestupové terminály je možné považovať Bratislavu (Hlavná stanica, Železničná stanica Petržalka, Autobusová stanica, Letisko a Prístav), ďalšie prestupové terminály spájajúce železničnú a autobusovú dopravu sú v Dunajskej Strede a Komárne.

Ubytovacie a stravovacie zariadenia

Najširšia ponuka ubytovacích zariadení sa z hľadiska kvality a rozsahu služieb nachádza v hlavnom meste Bratislava, v meste Senec, Dunajská Streda, Komárno a Šamorín. Na primárne riešenom území sa z týchto miest nachádza mesto Dunajská Streda, kde sú ubytovacie zariadenia lokalizované najmä v blízkosti a v areáli termálneho kúpaliska. Zo 46 obcí riešeného územia sa takmer v polovici (22 obcí) nenachádzajú žiadne ubytovacie zariadenia (obec Bellova Ves, Čierna Voda, Dedina Mládeže, Dolný Chotár, Horné Mýto, Hrubá Borša, Hurbanova Ves, Janíky, Jánove, Kostolná pri Dunaji, Kráľová pri Senci, Malé Dvorníky, Malinovo, Michal na Ostrove, Most pri Bratislave, Ohrady, Tomášikovo, Trhová Hradská, Tureň, Veľké Blahovo, Vlky, Zlaté Klasy). V ostatných obciach na riešenom území sa nachádzajú rôzne ubytovacie zariadenia z hľadiska kategórie a triedy s rôznym vybavením a s rôznou cenovou hladinou, ktorá neodráža len rozsah poskytovaných služieb, ale aj technický stav zariadení a vybavenia. Podrobný prehľad zariadení na riešenom území podľa rozsahu poskytovaných služieb uvádzame v prílohe 4 (tabuľka 1) a na obrázku 3. Kontaktné údaje a ďalšie informácie o zariadeniach sú uvedené v priloženej databáze.

Pri analýze ubytovacích zariadení ďalej skúmame rozsah poskytovaných služieb, ich cenovú úroveň a kvalitu. Z hľadiska rozsahu služieb považujeme za základné kritérium možnosti stravovania v objekte, t. j. vybavenie objektu/ izby kuchynkou, možnosť prípravy stravy v exteriéri - ohnisko/ gril, reštaurácia v zariadení (zaradenie jednotlivých zariadení podľa týchto kritérií uvádzame v prílohe 4 v tabuľke 2).

Obrázok 3 Mapa ubytovacích zariadení v území



Na riešenom území bolo na základe sekundárnych zdrojov identifikovaných 56 ubytovacích zariadení s možnosťou stravovania. Z nich až 30 (z toho 16 v meste Dunajská Streda) poskytuje možnosť vlastnej prípravy stravy v kuchynke, z nich 14 zariadení má okrem kuchynky aj vonkajšie priestory pre grilovanie/ohnisko.

Na území sa ďalej nachádzajú 4 zariadenia, ktoré neposkytujú možnosti stravovania (ani vlastnej prípravy stravy, ani vonkajšie posedenie, resp. ohnisko), a to apartmán Chill Time wellness&spa v Bratislave v MČ Vrakuňa (zariadenie sa zameriava na wellness služby a ubytovacia kapacita je obmedzená na 1 apartmán); Penzión Relax a Penzión Vila Ria (zariadenie s kapacitou 10 lôžok, s prípravou stravy pre ubytovaných na objednávku) a apartmány Circle Apartments Ipeľská (nevhodné pre cyklo-návštevníkov) v MČ Podunajské Biskupice. Vzhľadom na ich lokalizáciu v meste Bratislava majú návštevníci viacero možností stravovania v ich bezprostrednom okolí.

Okrem toho sa viacero zariadení rôzneho rozsahu a kvality poskytovaných služieb nachádza v meste Senec, Komárno a Veľký Meder. Na území sa nachádza len jedno ubytovacie zariadenie, v ktorom je možnosť zapožičania bicyklov (Domček u Komorníka, ubytovanie v súkromí vo Veľkých Dvorníkoch). Bicykle v zariadení požičiavajú bez poplatku len ubytovaným hosťom. Zariadenie má k dispozícii 3 ks bicyklov. Ani v jednom zariadení nie je požičovňa športových potrieb pre cyklistov.

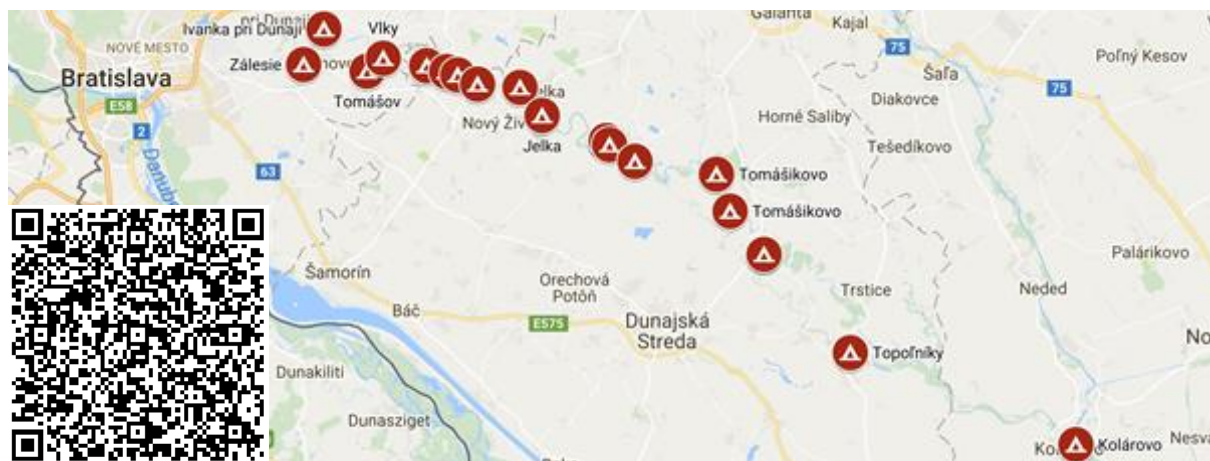
Na toku Malého Dunaja sa nachádzajú viaceré miesta (táboriská, ktoré nie sú prevádzkované ako ubytovacie zariadenia a sú využívané podľa niektorých portálov na

stanovanie počas splavovania). Zariadenia a táboriská sú zoradené podľa poradia na toku Malého Dunaja (tabuľka 2, obrázok 4).

Tabuľka 2 Ubytovacie zariadenia a táboriská v blízkosti rieky Malý Dunaj

Poradie na trase	Obec	Názov (oficiálny alebo zaužívaný)	Kategória (typ)
1	Zálesie	Táborisko Dronte	kemping/ táborisko
2	Ivanka pri Dunaji	Totemová lúka	Táborisko
3	Tomášov	Lúka Tomášov	Táborisko
4	Nová Dedinka	n/a	Táborisko
5	Vlky	Lúka Vlky	Táborisko
6	Janíky	n/a	Táborisko
7	Janíky	n/a	Táborisko
8	Hurbanova Ves	n/a	Táborisko
9	Hurbanova Ves	n/a	Táborisko
10	Nový Život – Eliášovce	Táborisko U Matisa	Kemping
11	Jelka	Táborisko Vodný Mlyn	Táborisko
		Penzión Ister ***	Penzión
12	Blahova	Madarasz	Penzión
			turistická ubytovňa
			Kemping
13	Blahová	pri brehu	Táborisko
14	Potónske Lúky	Táborisko Potónske Lúky	Táborisko
15	Tomášikovo	pri brehu	Táborisko
16	Tomášikovo	Jazero Tomašikovo: kemping	Táborisko
17	Jahodná	Alba Regia Egri	Penzión
			Kemping
18	Topoľníky	ATC Topoľníky	Kemping
19	Kolárovo	Areál Vodný mlyn Kolárovo	Kemping

Obrázok 4 Ubytovacie zariadenia a táboriská v blízkosti rieky Malý Dunaj



Vo väčšine obcí sa nachádzajú zariadenia poskytujúce stravovacie služby (obrázok 5) (samostatné zariadenia, alebo odbytové strediská ubytovacích zariadení). Zariadenia poskytujúce reštauračné služby (prípravu jedál) sa nenachádzajú v obciach (Bellova Ves, Dedina Mládeže, Dolný Chotár, Horné Mýto, Hurbanova Ves, Jánovce, Malé Dvorníky, Ohrady, Potônske Lúky, Veľké Blahovo, Veľké Dvorníky, Vlky), v niektorých z týchto obcí sa nachádzajú pohostinské zariadenia ponúkajúce nápoje (príloha 4, tabuľka 3).

Obrázok 5 Mapa stravovacích zariadení v území



Vzhľadom na predchádzajúce uskutočnené analýzy porovnávame skúmané zariadenia cestovného ruchu s identifikovanými centrami lokalizácie služieb pre športovú a rekreačnú plavbu. V prílohe 4 (tabuľka 5) uvádzame prehľad počtu zariadení poskytujúcich ubytovacie a stravovacie služby v jednotlivých obciach s dôrazom na obce, kde boli identifikované (navrhované) centrá lokalizácie služieb pre športovú a rekreačnú plavbu regionálneho významu a lokálneho významu podľa *Koncepcie priestorového rozvoja vodnej cesty Malý Dunaj (2014)*.

Z obcí, ktoré boli navrhované ako centrá lokalizácie služieb pre športovú a rekreačnú plavbu, sa nenachádzajú zariadenia poskytujúce ubytovacie služby v obciach Hrubý Šúr, Hurbanova Ves a Vlky. Zlá ponuka ubytovacích zariadení pre účastníkov vodnej turistiky je aj v obciach Tomášov a Orechová Potôň (tu lokalizované zariadenia sa nenachádzajú priamo alebo v blízkosti rieky) a Kolárovo (ku kempingu je potrebné náročné prenesenie plavidla).

Športovo-rekreačné zariadenia

Pozdĺž toku Malého Dunaja sa nachádzajú viaceré športovo-rekreačné zariadenia, väčšina zariadení poskytuje služby celoročne (tabuľka 3).

Tabuľka 3 Športovo-rekreačné zariadenia a atraktivity na riešenom území podľa sezónnosti

Sezónnosť	Obec
Celoročne	Dunajská Streda (Thermal Park, Arena Pub and Bowling, Futbalový štadión), Horné Saliby (Termálne kúpalisko), Hrubá Borša (Golfový areál Green Resort), Ivanka pri Dunaji (Jazdecký klub), Komárno (Termálne Kúpalisko), Kráľová pri Senci (Rekreačné zariadenie Včelárska Paseka), Malinovo (Elfo Club), Orechová Potôň (Slovakaring, Malkia Park), Senec (Aquapark, Bowling v hoteli Senec), Šamorín (X-Bionic Sphere, Olympia squash club), Veľké Uľany (Lotos Lake), Veľký Meder (Thermal Corvinus)
Letná sezóna	Blahová (Park Madarász), Čierna Voda (Areál vodných športov), Jelka (Laci Park, Vodácka základňa - kemping), Kameničná (prírodná vodná plocha s plážou), Nový Život - Eliášovce, (H2O Adventures), Patáš (Ihrisko), Podunajské Biskupice (Športový areál Triskáč), Senec (Senecké jazerá), Šamorín (Futbalový štadión), Topoľníky (Termálne Kúpalisko), Veľké Dvorníky (Sweet Park, Jazero), Veľé Uľany (Kúpalisko Modrá Perla)

Zariadenia a subjekty sa orientujú predovšetkým na poskytovanie služieb termálnych kúpalísk a organizáciu splavov. Prehľad športovo-rekreačnej vybavenosti na riešenom území podľa jednotlivých obcí uvádzame v prílohe 5 v tabuľke 1.

K najvýznamnejším zariadeniam patria termálne kúpaliská v Dunajskej Strede, v Komárne, areál športu a relaxu AQUAREA v Čiernej vode, golfový areál Green Resort Hrubá Borša, Jazdecký klub v Ivanke pri Dunaji, záchranná stanica Malkia Park, Vodný svet AQUATHERMAL Senec, automotodrom Slovakia Ring a športovo-rekreačný areál X-Bionic Sphere. K ďalším športovo-rekreačným zariadeniam patrí Termálne Kúpalisko Horné Saliby, Kúpalisko Patince Rekreačné zariadenie Včelárska Paseka v Kráľovej pri Senci, Termálne Kúpalisko Topoľníky (obrázok 6).

Osobitné postavenie majú organizátori splavov a zariadenia poskytujúce služby pre vodákov najmä v blízkosti nástupných bodov na rieku Malý Dunaj a Dunaj (tabuľka 4). Ide o poskytovateľov splavov aj na iných riekach na Slovensku a v zahraničí (vrátane Mošonského Dunaja).

Obrázok 6 Športovo-rekreačné zariadenia a atrakcie



Tabuľka 4 Poskytovatelia služieb a výstroja pre splav Malého Dunaja

So sídlom v riešenom území	Ostatné
Splavuj.sk (Podunajské Biskupice)	Aquatour
Lodenica Zálesie (Zálesie)	Action Land
Canoe trip (Nový Život - Eliášovce)	Boat4you
H2O Adventures – pozivovnalodi.sk (Nový Život - Eliášovce)	Eurorafting
Ister (Jelka)	Kanoing Tomi
S deťmi na vodu (Jelka)	Raftovanie.sk
Požičovňa člnov (Jahodná)	Vodácke centrum
Od mlyna k mlynu (Jahodná)	Vodák.sk
Splav Malého Dunaja (Hurbanová Ves)	Vodnetury.sk
Splavma.sk (Nová Dedinka)	Splvavovanie.com
Kajak Canoe Klub (Šamorín)	

Medzi ďalších poskytovateľov splavov patrí *Park Madarász* (Blahová), ktorý má k dispozícii požičovňu člnov, konferenčné priestory a relaxačnú terasu. Park ponúka dopravu návštevníkov a lodí na štart a z cieľa splavu. Okolie parku poskytuje možnosti pre turistiku, cykloturistiku, tenis, futbal a plážový volejbal. Od roku 2018 sa v areáli nachádza aj bazén.

Na poskytovanie splavov sa okrem podnikateľských subjektov zameriavajú aj športové kluby, napr. Kajak Canoe Klubu Šamorín (KCK Šamorín), ktorý organizuje splavy najmä pre deti a mládež. Klub má dlhú tradíciu v tréningoch mládeže so zameraním na rýchlostnú kanoistiku.

Areál športu a relaxu AQUAREA (Čierna Voda). Areál ponúka štrkové pláže, volejbalové ihrisko, petangové ihrisko, prenájom kajakov, certifikované detské ihrisko, detský lanový park TARZANIA a infocentrum. Okrem pobytu pri vode môžu návštevníci vidieť ryby, organizovať akcie a oslavy a využiť animačné programy pre deti aj dospelých.

Thermalpark Dunajská Streda. V areáli sa nachádza 10 interiérových a exteriérových bazénov s mineralizovanou liečivou a termálnou vodou s teplotou od 26 °C do 39 °C, ktorá má priaznivé účinky hlavne pri ťažkostiach pohybového ústrojenstva. Pre deti ponúka detský bazén so zábavnou šmykľavkou a detský letný klub s pestrým programom. Návštevníci môžu vyskúšať toboganovú vežu so siedmimi toboganmi, plážový minigolf, multifunkčné ihrisko, stolný tenis, vonkajší šach, masážne centrum, saunový svet so soľnou kabínou a jacuzzi.

Aquapark Senec sa skladá z bazénovej haly a otvoreného areálu. Návštevníkom je celoročne k dispozícii vodný svet s teplou vodou.

Golfový areál Green resort (Hrubá Borša). Súčasťou areálu je golfová akadémia, driving range, jamkové majstrovské ihrisko, obytná zóna, 7 jazier, reštaurácia a obchod s golfovými potrebami.

Golfový rezort Sedin ponúka 18 jamkové golfové ihrisko s dvoj-jamkovou akadémiou a tréningovými plochami.

Jazdecký klub Ivanka Pri Dunaji. Jazdecký klub sa zameriava najmä na výcvik začínajúcich i pokročilých jazdcov a venuje sa drezúrnemu jazdeniu. V priestranej stajni je ustajnených 28 koní. Jazdcom a majiteľom koní poskytuje jazdiarne o rozmeroch 60x40m a 20x40m a šatne so sociálnym zariadením. Jazdecký klub organizuje drezúrne preteky zamerané najmä pre deti a začínajúcich jazdcov, denné tábory pre deti, skúšky základného výcviku i klubové hry pre členov.

Termálne kúpalisko Komárno. Termálne kúpalisko má dva aktívne termálne pramene s teplotou vody 45 °C a 30 °C. V letnej časti termálneho kúpaliska sa nachádza plavecký a výukový bazén, neplavecký, detský a sedacie termálne bazény. V areáli sú plážové priestory, ihrisko na plážový volejbal, stoly na vonkajší stolný tenis, preliezky pre deti a drevený vláčik. Celoročne je možné využiť sedací termálny bazén s atrakciami ako vzduchové lehátka, nerezový vodopád a intenzívna hydromasáž s prisávaním vzduchu. Návštevníkom je k dispozícii fínska sauna, masáže, manikúra-pedikúra, zubná technika a bufety.

Elfo Club (Malinovo). Elfo Club ponúka priestory pre firemné akcie a oslavy, park, kongresové sály, konferenčné miestnosti, bowlingové centrum a svadobné centrum.

Slovakia Ring (Orechová Potôň). Súčasťou areálu je národný automotodrom disponujúci homologizáciou Medzinárodnej automobilovej federácie (FIA), ako aj Medzinárodnej motocyklovej federácie (FIM). Návštevníci môžu v areáli zdokonaľiť svoje vodičské schopnosti, vyskúšať rýchlu jazdu, resp. absolvovať školu šmyku. Areál ponúka priestory na organizovanie podujatí a akcií.

X-Bionic® Sphere (Šamorín). Multifunkčný komplex ponúka zázemie pre profesionálnych športovcov a tímy, športových nadšencov, rodiny a milovníkov zdravého životného štýlu a wellness. Nadácia X-Bionic Sphere je aktívna aj v rozvoji územia. Okrem členstva v pracovnej skupine RiverLab je aj prispievateľom v rámci grantových výziev Dunajského fondu zameraného na podporu verejnoprospešných projektov na Dunaji a Malom Dunaji, ktoré realizujú neziskové organizácie.

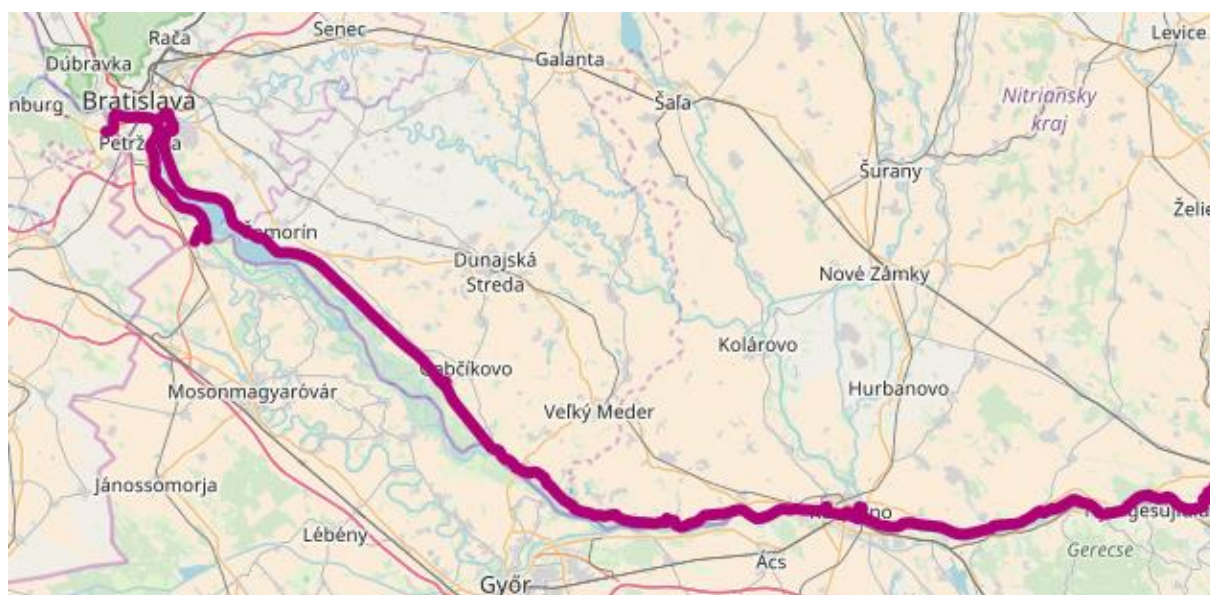
Na poskytovanie služieb pre cyklistov (požičovne, servis a i.) sa na toku Malého Dunaja nezameriava žiaden takto špecializovaný podnikateľský subjekt.

Turistické trasy

Vzhľadom na atraktivnosť územia pre rozvoj cykloturistiky a vodnej turistiky sa ďalej zaoberáme najmä infraštruktúrou pre tieto športovo-rekreačné aktivity. Cykloturistická trasa a vodná turistická trasa majú za cieľ zlepšiť využitie funkcie primárnej ponuky a poskytnúť návštevníkom možnosť aktívne využívať voľný čas, a tým prispieť k lepšiemu uspokojeniu potrieb návštevníkov.

Z medzinárodných cyklistických trás prechádza územím cyklotrasa Eurovelo 6 (Obrázok 7), ktorá spája Atlantický oceán s Čiernym morom. Cyklotrasa má dva varianty, oba začínajú v obci Berg pri Bratislave. Prvý variant má 23 km a končí v obci Rajka. Druhý variant sa tiahne popri Dunaji a prechádza cez Gabčíkovo a Komárno. Časť trasy je značená ako Dunajská cyklistická cesta. Celkovo možno konštatovať, že cyklotrasa Eurovelo 6 nie je dostatočne udržiavaná a v mnohých častiach chýba doplnková infraštruktúra (opravovane bicyklov, informačné tabule, miesta pre odpočinok).

Obrázok 7 Trasa Eurovelo 6 na Slovensku



Prameň: www.eurovelo.sk.

Z národných trás prechádza čiastočne územím Vážska cyklomagistrála, ktorá sa tiahne od Hlohovca po Strečno. V území sa nachádza aj veľké množstvo regionálnych cyklotrás, ktoré sú však značené len čiastočne. K najvýznamnejším oficiálne vyznačeným cyklotrasám patria:

- Senec – Jelka, ktorá spája Senecké jazera s vodným mlynom v Jelke,
- Senec – Hamuliakovo, vedie severo-južným smerom zo Senca na juhozápad cez Veľký Biel, Bernolákovo a Ivanuku pri Dunaji. Ďalej vedie cez Zálesie do Malinova, kde je možné odbočiť do Tomášova. Hlavná trasa pokračuje od obce Most pri Bratislave, kde sa na ňu napája cyklotrasa z Bratislavy-Vrakune. Hlavná trasa pokračuje cez Studené do Dunajskej Lužnej, Kalinkova a Hamuliakova, kde sa napája na Dunajskú cyklistickú cestu, ktorá je súčasťou Eurovelo 6. Výhodou tejto trasy je, že umožňuje dobrý prístup pre Bratislavčanov, ktorí nepreferujú jazdu po preplnenej Dunajskej hrádzi;
- Dunajský Klátov – Veľké Dvorníky,
- Veľký okočský okruh.

Aj keď súvislá cyklotrasa nie je vyznačená, vďaka interaktívnym mapám (<http://klatovskerameno.sk/mapa/>), alebo knižným sprievodcom, je možné identifikovať viaceré zaujímavé cyklistické okruhy v území. Niektoré okruhy sú značené „špeciálnymi“ tabuľkami, nerešpektujú však značenie podľa STN 01 8028 „Cykloturistické značenie“. Podrobnejšiu charakteristiku vybraných cyklookruhov uvádzame v prílohe 6.

Významné sú aj vodné turistické trasy. Malý Dunaj predstavuje vodnú turistickú trasu, ktorá je vhodná pre malé otvorené plavidlá (kajaky, kanoe, pramice s príviesnym motorom)

a časť rieky (od Jahodnej po ústie do Váhu) aj pre kabínové motorové plavidlá (Filová et al., 2011). Keďže Malý Dunaj nepatrí k sledovaným vodným cestám na Slovensku, táto vodná cesta nie je označená signálnymi znakmi, ktoré upravujú plavbu na vodných cestách a označujú plavebnú dráhu. Jediné označenia na trase od Bratislavy po Kolárovo sa nachádzajú v miestach prenášania lodí, a to označenie prenášania (najmä z bezpečnostných dôvodov). Malý Dunaj sa dá splavovať počas celého roka, za najvhodnejšie obdobie sa považuje obdobie od apríla do októbra (malydunajsplav.sk).

Vzhľadom na charakter toku je Malý Dunaj vhodný aj pre začiatočníkov a rodiny s deťmi. Splavný je po celom toku a počas celého roka. Podľa medzinárodného označovania náročnosti (tzv. alpského systému), ktorý sa zaužíval na Slovensku aj v ČR, je náročnosť Malého Dunaja charakterizovaná ako náročnosť pre mierne prúdiace rieky s rýchlosťou toku 3-5 km/h. Väčšina organizácií na Slovensku a v ČR uvádza, že ide o 3. stupeň náročnosti pre mierne vody, stupeň ZW C (<http://www.vodak.sk>; <http://eurorafting.sk>; <http://www.raftingtour.sk>; <http://www.malydunajsplav.sk> a iné) a je vhodná pre rodiny s deťmi a začiatočníkov. Treba poznamenať, že rakúske a nemecké stránky uvádzajú pre túto rýchlosť toku rieky stupeň ZW B (pre stupeň ZW C uvádzajú rýchlosť toku nad 5km/hod). Podľa Klasifikácie vnútrozemských vodných ciest pre rekreačnú plavbu, ku ktorej sa na Slovensku prikláňa Ministerstvo dopravy (Štúdia uskutočniteľnosti využitia vodného toku Malý Dunaj na vznik nových alternatívnych dopravných prepojení v území medzi Bratislavou a Komáromom) je Malý Dunaj navrhovaný pre zaradenie do kategórie RA ako vodný tok vhodný pre plavbu s motorovými plavidlami a v úseku Jahodná – ústie do Váhu do kategórie RB (príloha 7).

Na rieke sú vybudované dve priehrady, ktoré vplývajú na kvalitu splavu. Prvá, pri Novej Dedinke, kde sa plavidlo prenáša po pravej strane. Druhá, pri Tomášikove, kde sa prenáša vľavo. Rieka na mnohých miestach vytvára ostrovy a mŕtve ramená, avšak hlavný tok je zreteľný (www.malydunaj.com). Prenášky lodí (v Tomášikove pri vodnej elektrárni a v Novej Dedinke) a potenciálne prenášky v budúcnosti, ktoré môžu vzniknúť výstavbou vodných diel a iných prekážok na Malom Dunaji (napríklad aj v prípade neprijatia a neriešenia návrhu pre zaradenie lokality SKUEV0822 Malý Dunaj do národného zoznamu území európskeho významu) spôsobujú to, že Malý Dunaj nie je plynule splavný. Práve to považujú organizátori splavov za najväčšiu bariéru rozvoja vodnej turistiky na Malom Dunaji. Riešenie tejto situácie vidia vo vytvorení špeciálnych spúšťacích zariadení pre lode, tak ako je to na vodných tokoch v zahraničí (aj v ČR). Je to však investične a organizačne náročné riešenie, ktoré by malo byť

realizované v súčinnosti s elektrárenskými spoločnosťami a ostatnými zainteresovanými subjektami.

Náročné prenášanie je aj v prípade návštevy kempingu v Kolárove. Na presun na rieku Váh nie je nevyhnutná prenáška. Organizátori splavov tu vidia potenciál pre vybudovanie zariadenia prístupného pre vodákov, resp. priestoru pre bezpečné a pohodlné odloženie a uskladnenie lodí.

Okrem cykloturistických trás a vodných turistických trás sa v destinácii nachádzajú aj náučné chodníky určené pre peších turistov. Atraktívnymi pre návštevníkov sú hlavne lužné lesy a vodné mlyny, ku ktorým sú už v súčasnosti vytvorené tematické trasy. Oslovení organizátori splavov považujú za najatraktívnejšie územie od konca zastavanej časti Bratislavy po Topoľníky, vďaka bohatej faune a flóre a lesom na tomto úseku. Pre deti a mládež je zaujímavá aj trasa medzi Bratislavou (Vrakuňou) / Zálesím a Tomášovom, kde sú pri vode vytvorené zaujímavé atrakcie, ktorých návšteva umožní prestávku počas splavu.

Obrázok 8 Príklad vodnej turistickej trasy na Malom Dunaji



Prameň: <http://lodeniczalesie.sk>.

Zo značených náučných chodníkov je významným lesnícky náučný chodník Dunajské luhy, ktorého cieľom je oboznámiť návštevníkov s faunou a flórou oblasti, prezentovať prácu lesníkov, ich spoluprácu s vodohospodármi a ochrancami prírody a vysvetliť vplyv Vodného diela Gabčíkovo na prírodné prostredie. Má dĺžku 1,3 km a 6 zastávok. Druhým zaujímavým náučným chodníkom je náučný chodník Čičovské mŕtve rameno. Je zameraný na

informovanie o faune a flóre územia, ale prezentuje aj zaujímavosti, ktoré sa týkajú histórie, hydrologického režimu a ochrany NPR Čičovské mŕtve rameno. Chodník má dĺžku 5 km a 12 zastávok. Náučný chodník Od Mlyna k Mlynu predstavuje zaujímavú alternatívu k vodnej turistike. Na drevených pltiach spája Tomášikovo s Jahodnou a v celkovej dĺžke 10 km s 8 zastávkami informuje o faune, flóre a vodných mlynoch.

Informačná infraštruktúra

Vo všeobecnosti je na riešenom území zlá informačná infraštruktúra, a to nie len vo fyzickom značení vodných trás a cykloturistických trás. Na riešenom území sa nachádza aj relatívne málo informačných centier (prehľad uvádzame v prílohe 8). Sú tu len 2 TIC, v Ivanke pri Dunaji (ktorá nie je komunikovaná prostredníctvom internetu, informácia o nej sa nachádza len na tlačenej cyklomape) a v Dunajskej Strede, ktorá je komunikovaná prostredníctvom internetu v budove mestského úradu, kde sa reálne nenachádza. Ostatné informačné body sa nachádzajú v obciach širšieho územia.

Z analýzy primárnej a sekundárnej ponuky vyplynulo, že v navrhovaných centrách lokalizácie služieb pre športovú a rekreačnú plavbu regionálneho a lokálneho významu sú dominantné obce Jelka a Jahodná, v ktorých sú k dispozícii ubytovacie zariadenia špecializované na vodákov (vrátane požičovne výstroje) a nachádzajú sa tu aj významné atraktivity cestovného ruchu (vodné mlyny). Zaujímavé atraktivity sa nachádzajú aj v obciach Tomášikovo (vodné mlyny) a Zálesie (korzo).

1.2. Dopyt po cestovnom ruchu

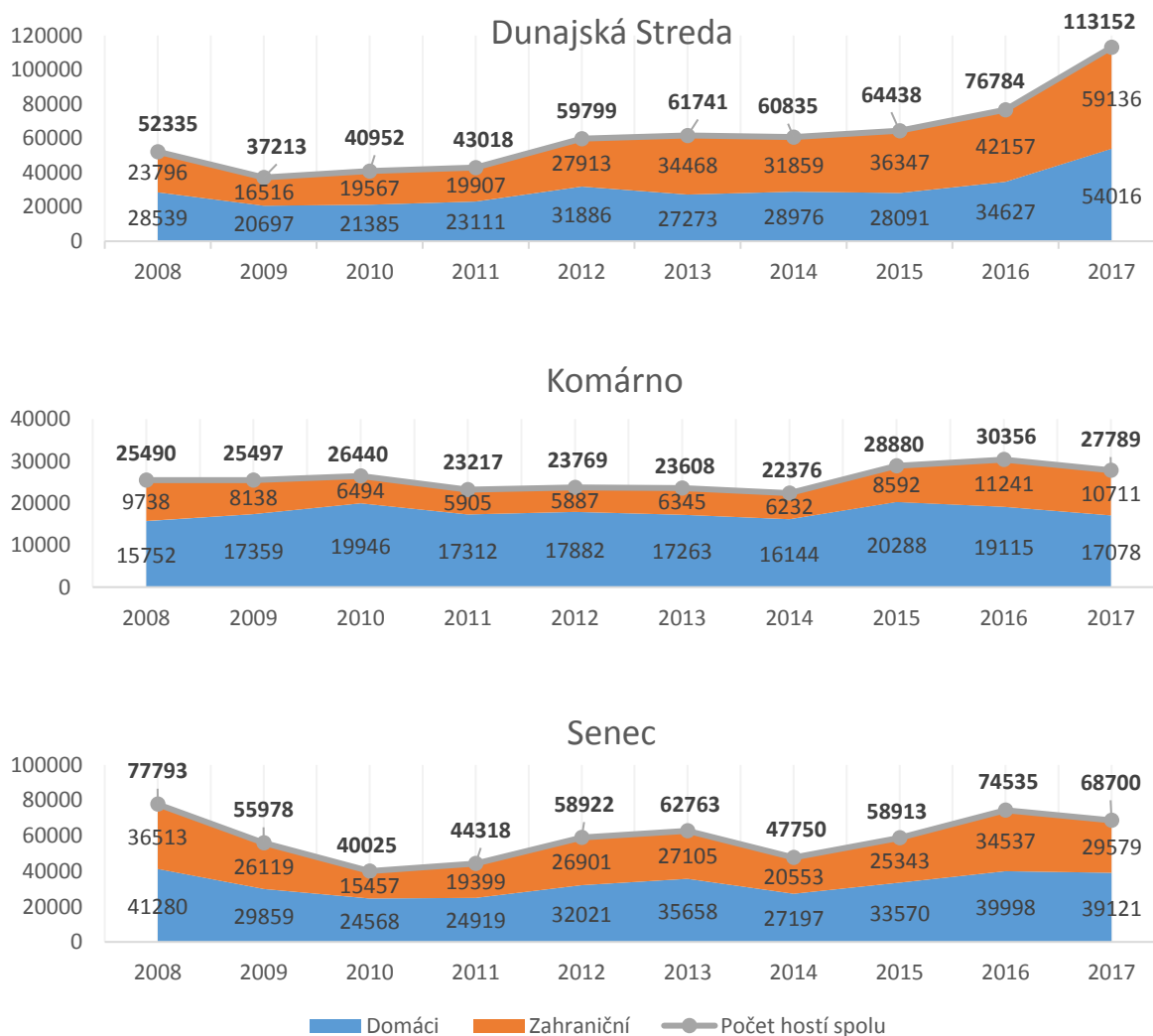
Dopyt po cestovnom ruchu tvoria návštevníci. Vzhľadom na dostupnosť údajov vychádzame pri analýze dopytu z regionálnych štatistík Štatistického úradu Slovenskej republiky. Tieto údaje následne doplníme vlastným prieskumom s cieľom zistiť preferencie návštevníkov.

1.2.1. Ubytovacia štatistika

Podľa dostupných sekundárnych údajov sa počet hostí v ubytovacích zariadeniach v okresoch Dunajská Streda vyvíja pozitívne, v okrese Komárno je počet hostí pomerne stály a v okrese Senec počet hostí kolíše. Napriek tomu v roku 2017 v porovnaní s rokom 2008 došlo v okrese Senec k poklesu ubytovaných hostí. Uvedený vývoj je spôsobený poklesom

počtu ubytovacích zariadení v rokoch 2009 až 2011 a následne aj v rokoch 2012 až 2016 (obrázok 9).

Obrázok 9 Počet hostí v ubytovacích zariadeniach podľa okresov

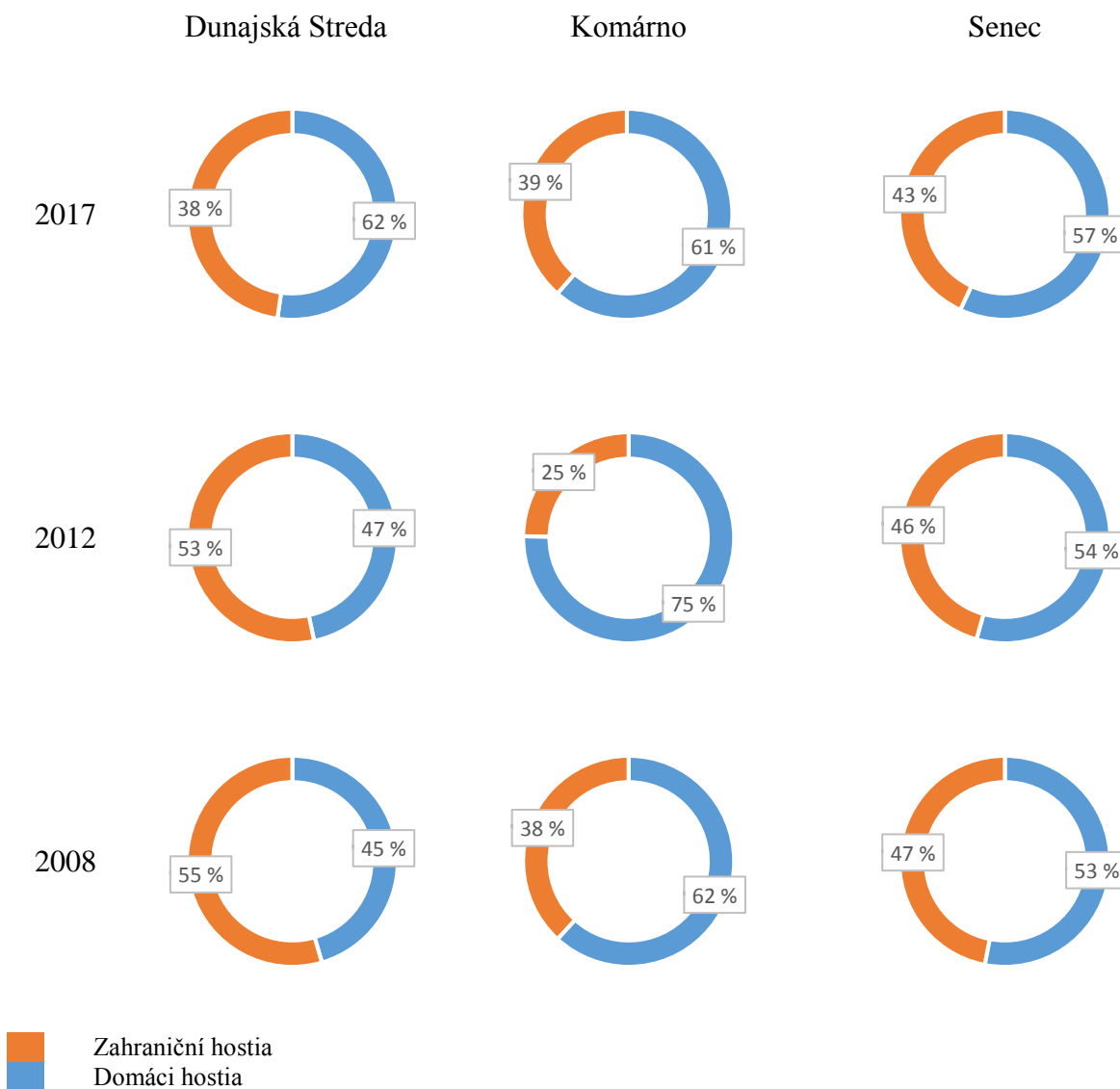


Prameň: Spracované podľa ŠU SR, 2018.

V okrese Dunajská Streda sa zvýšil počet hostí 2,2krát, najvyšší podiel na tom majú zahraniční hostia. Uvedený vývoj môže byť ovplyvnený aj zmenou štruktúry ubytovacích zariadení v prospech rastu kapacít v zariadeniach hotelového typu. V okrese Komárno je rast pomalší (9 %) a v porovnaní s rokom 2016, kedy bola evidovaná najvyššia návštevnosť, tu došlo k zníženiu počtu hostí o približne 8,5 % (rok 2017). V okrese Komárno zaznamenávame relatívne stabilný vývoj, v porovnaní s ostatnými okresmi je však práve v tomto okrese najnižší počet ubytovaných návštevníkov.

Z hľadiska štruktúry je v okrese Dunajská Streda mierne vyšší podiel zahraničných hostí. Ich podiel sa zvýšil v neprospech domácich o 7 %. V okrese Komárno tvoria domáci návštevníci viac ako dve tretiny a tento podiel ostáva dlhodobo nezmenený. Nízky podiel zahraničných hostí môže súvisieť s prihraničnou lokalitou okresu a preferenciou pobytu zahraničných hostí v Maďarsku. V okrese Senec je vyšší podiel domácich hostí (obrázok 10).

Obrázok 10 Štruktúra hostí v ubytovacích zariadeniach podľa okresov

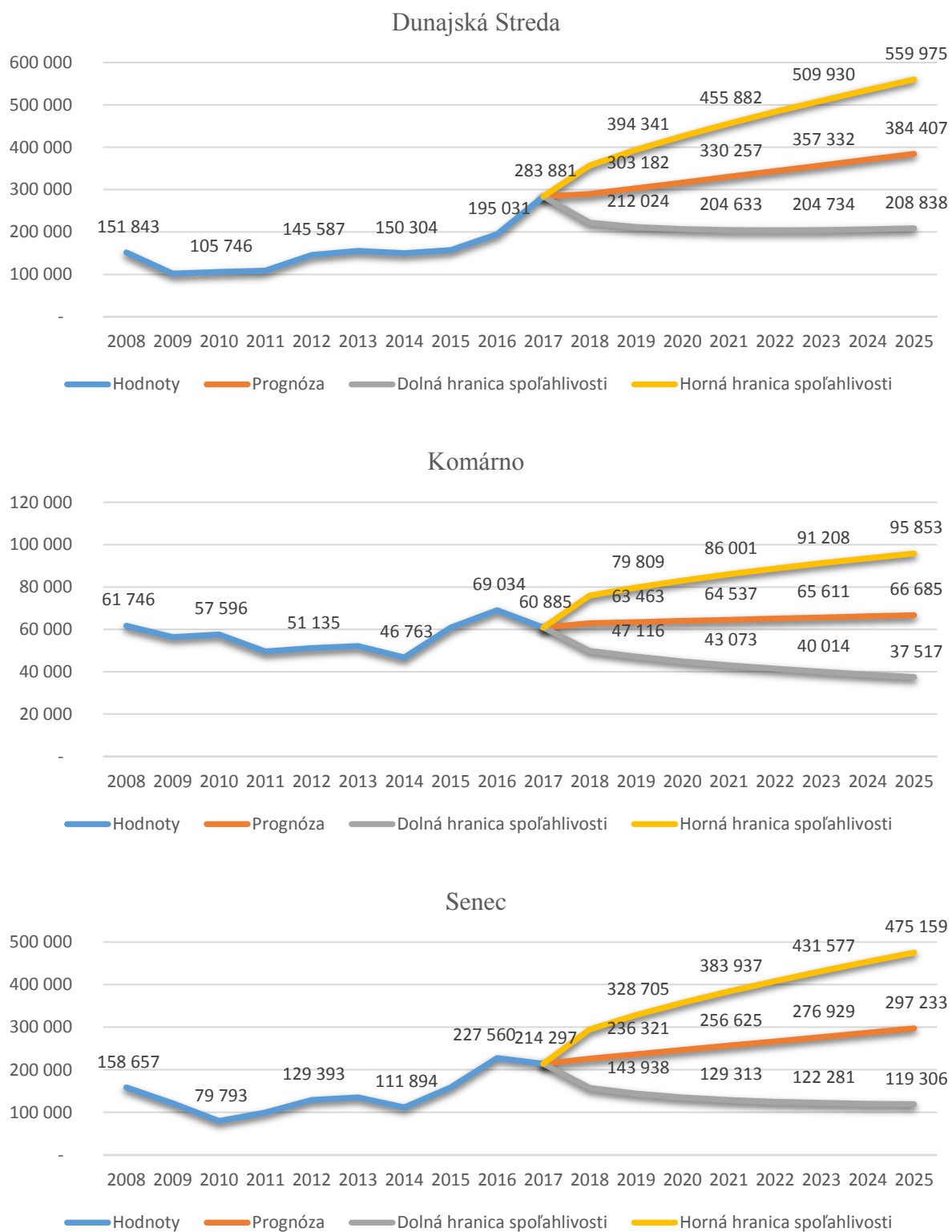


Prameň: Spracované podľa ŠU SR, 2018.

Počet prenocovaní hostí sa zvýšil v okrese Dunajská Streda z 151 tisíc na 283 tisíc v roku 2017 (nárast o 87 % v porovnaní s rokom 2008). V okrese Komárno sa počet prenocovaní hostí mierne znížil a do roku 2014 tu bol negatívny trend vývoja počtu prenocovaní. V okrese Senec napriek tomu, že sa počet hostí oproti roku 2008 znížil, počet prenocovaní vzrástol z

158 tisíc na 215 tisíc (o 35 %). Obrázok 11 zachytáva aj prognózu vývoja počtu prenocovaní v skúmaných okresoch (hladina významnosti 0,05).

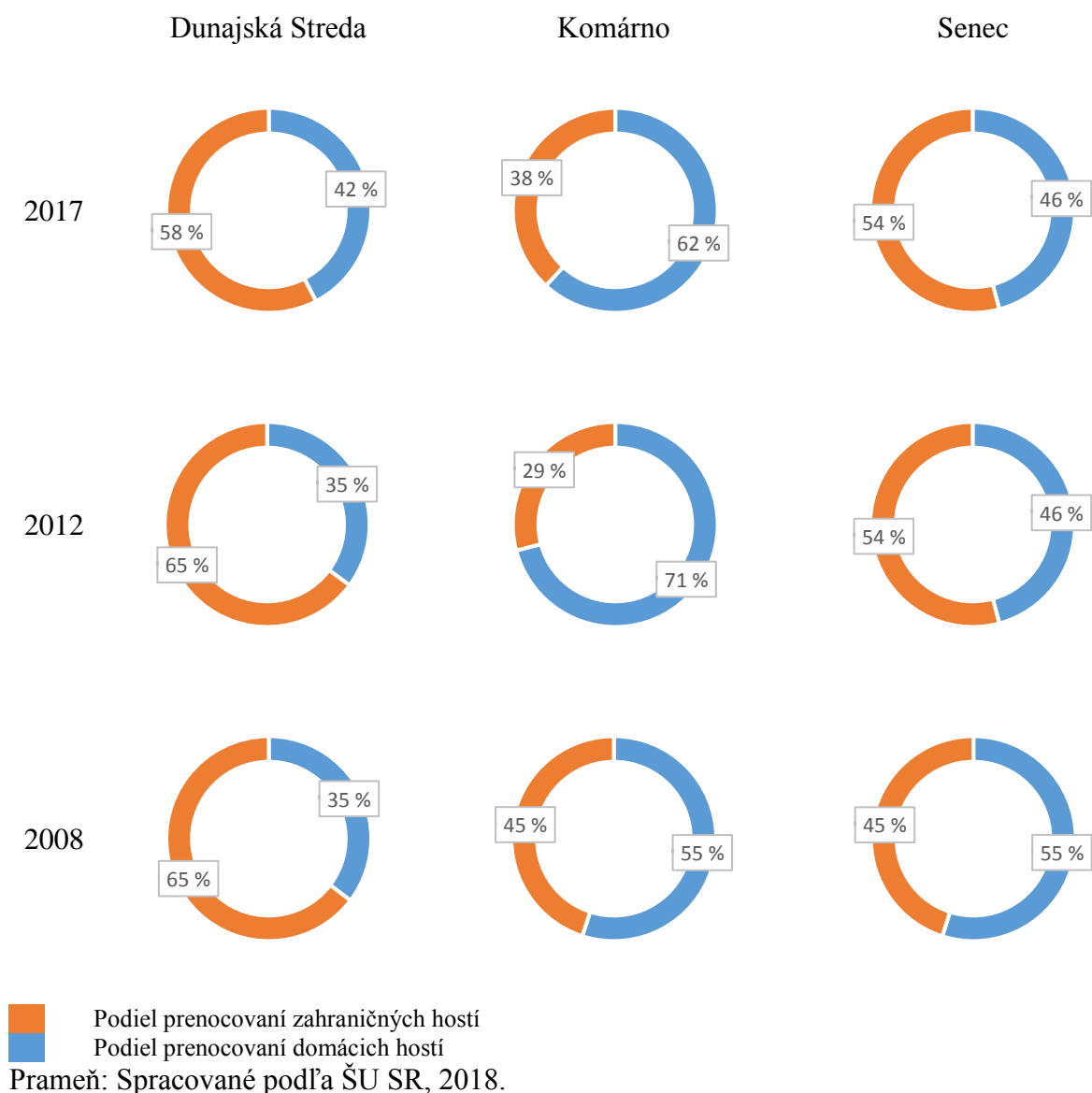
Obrázok 11 Vývoj počtu prenocovaní a prognóza ďalšieho vývoja podľa okresov



Prameň: Spracované podľa ŠÚ SR, 2018.

Podiel zahraničných hostí na počte prenocovaní v okrese Dunajská Streda bol 58 %. V porovnaní s rokom 2008 sa tento podiel znížil o 7 %. Zvýšil sa podiel prenocovaní domácich hostí v ubytovacích zariadeniach. Uvedený vývoj je spôsobený najmä zmenou štruktúry ubytovacích zariadení v prospech zariadení vyššej kategórie a triedy. V okrese Komárno je naopak dlhodobo vyšší podiel prenocovaní domácich hostí (62 % v roku 2017) a v porovnaní s rokom 2008 tu došlo k zvýšeniu podielu prenocovaní domácich návštevníkov o 7 % (obrázok 12).

Obrázok 12 Štruktúra prenocovaní hostí v ubytovacích zariadeniach podľa okresov



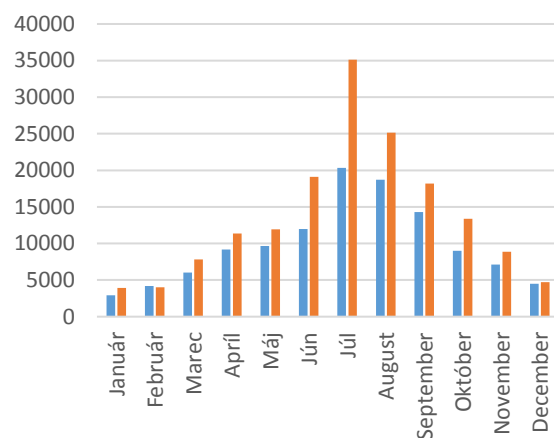
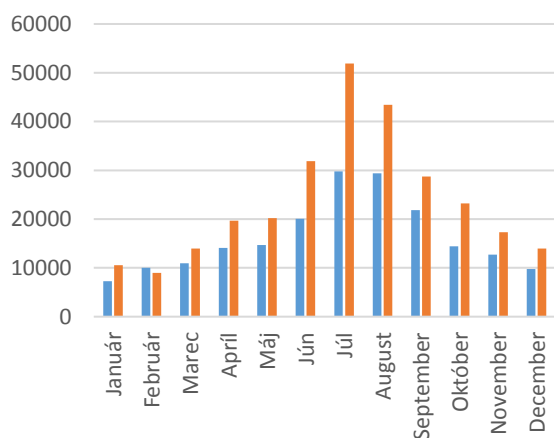
Z hľadiska sezónnosti sú najnavštevovanejšie letné mesiace jún, júl a august. Najmenej navštevovanými mesiacmi sú zimné mesiace, december, január a február (obrázok 13).

Obrázok 13 Sezónnosť prenocovaní hostí v ubytovacích zariadeniach podľa okresov

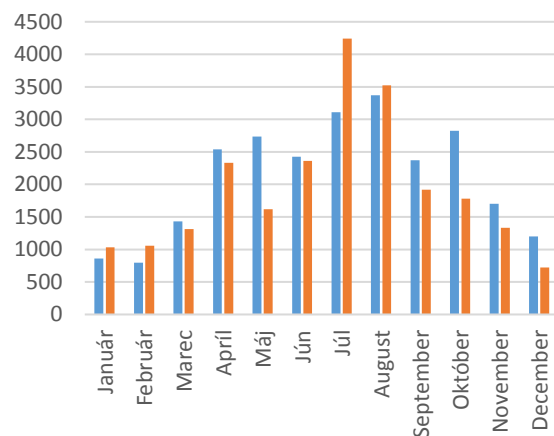
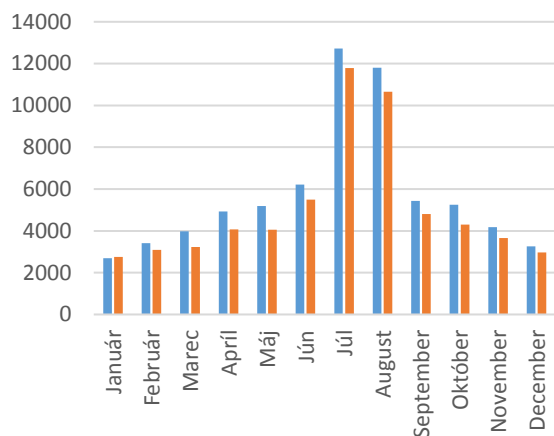
Prenocovania hostí (spolu)

Prenocovania zahraničných hostí

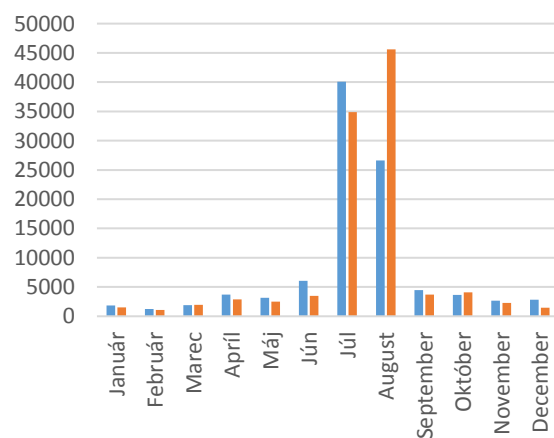
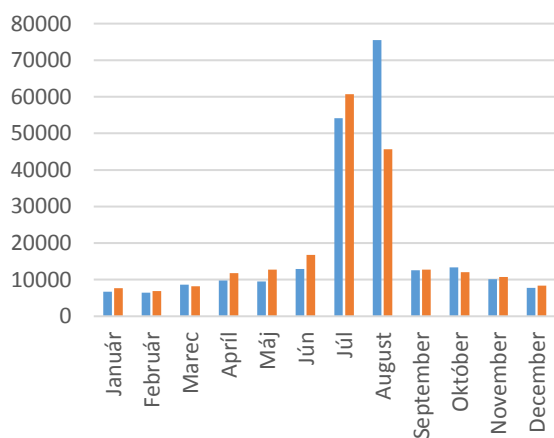
Dunajská Streda



Komárno



Senec

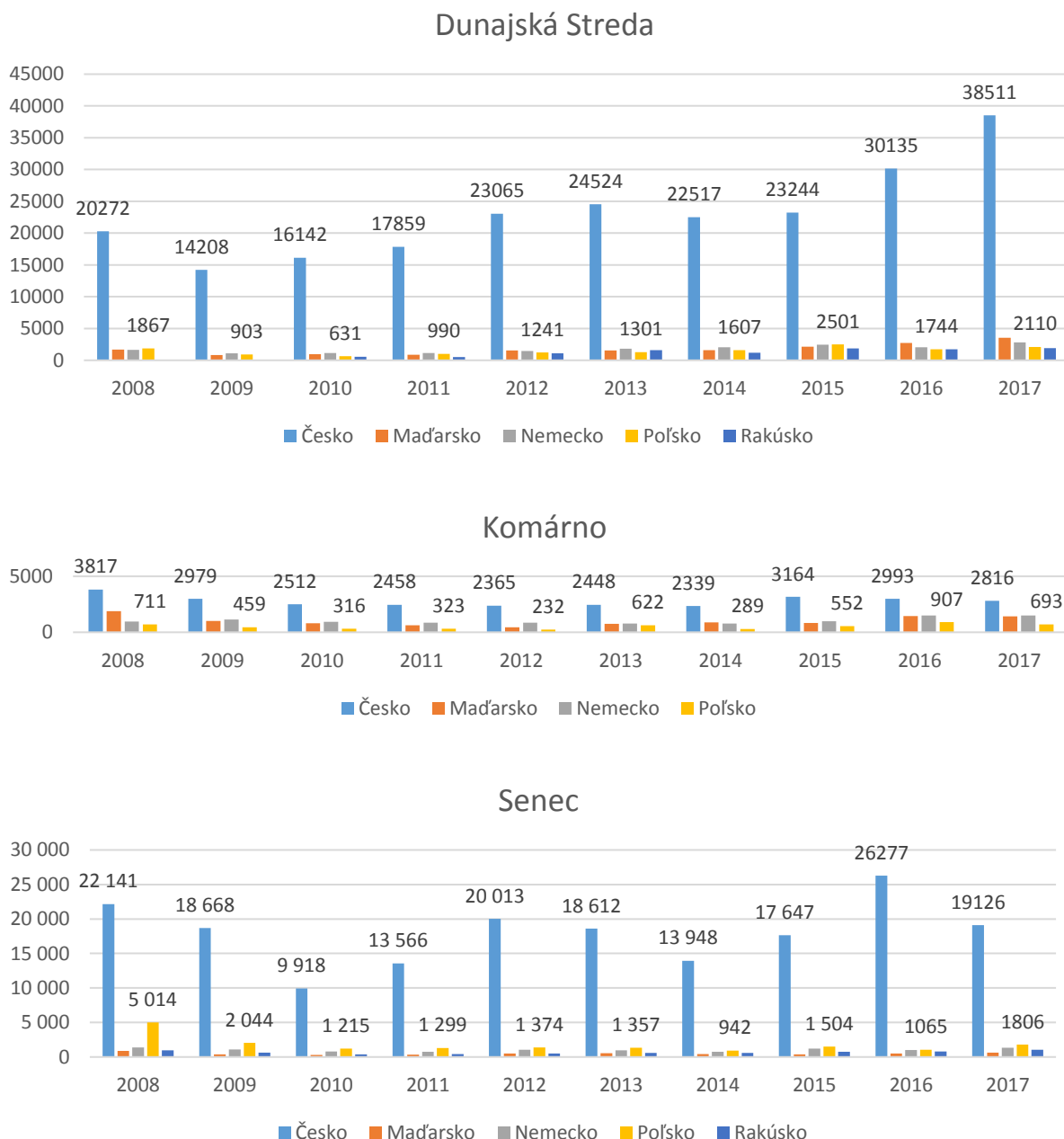


2017
2016

Prameň: Spracované podľa ŠU SR, 2018.

Zo zahraničných návštevníkov prichádza do skúmaných okresov najviac Čechov. V okrese Dunajská Streda je ich podiel na celkovom počte zahraničných návštevníkov viac ako 65 % (2017) a v porovnaní s rokom 2008 ich prišlo o 18 000 viac t. j. nárast o takmer 47 %. Porovnateľne menej hostí chodí z Maďarska, Nemecka, Poľska a Rakúska a ich počet sa zvýšil iba minimálne (obrázok 14).

Obrázok 14 Štruktúra zahraničných hostí v ubytovacích zariadeniach podľa okresov



Prameň: Spracované podľa ŠU SR, 2018.

Z analýzy dopytu vyplýva, že najväčšia koncentrácia ubytovaných hostí je v okrese Dunajská Streda, pričom v uvedenom okrese dochádza k rastu zahraničných návštevníkov. V okrese Komárno prevládajú domáci návštevníci a ich podiel zostáva dlhodobo nezmenený. Počet hostí v okrese Senec má kolísavý vývoj a v porovnaní s rokom 2008 sa tu ubytovalo menej hostí. Na vývoj počtu prenocovaní v okrese Senec má vplyv najmä pokles počtu ubytovacích zariadení v rokoch 2009 až 2011 a následne od roku 2015. V dopyte sa prejavuje výrazná sezónnosť. Najvyšší počet návštevníkov je v letných mesiacoch jún, júl a august. Najväčší počet návštevníkov zo zahraničia prichádza z Českej republiky.

1.2.2. Kvalitatívny prieskum dopytu

S cieľom zistiť presnejšiu štruktúru cieľových skupín návštevníkov a kvalitatívne aspekty dopytu po cestovnom ruchu sme oslovili predstaviteľov samospráv a kľúčové zainteresované subjekty. Prieskum bol vykonaný formou dotazníka a riadených rozhovorov v mesiacoch apríl – máj 2018. Dotazníky boli zaslané 48 starostom obcí a viac ako 120 poskytovateľom služieb v riešenom regióne. Návratnosť dotazníkov bola relatívne nízka (19 starostov a 8 poskytovateľov služieb). Rozhovory sme vykonali aj s miestnymi aktérmi ako napr. H20 požičovňa, Iniciatíva Malý Dunaj, Kajak Canoe Klub Šamorín, MAS Stará Čierna voda a iné, ktorí nám poskytli informácie o potenciáli územia, kvalite a stave životného prostredia a štruktúre dopytu.

Analýzu sme obohatili o sekundárne údaje z internetových systémov rezervovania, vlastného terénneho prieskumu a rozhovorov s miestnymi aktérmi. Takáto analýza dokáže zachytiť aj jednoduchých návštevníkov (výletníkov) a určiť bližšie cieľové skupiny návštevníkov, ich motiváciu a spokojnosť.

Z hľadiska motivácie prichádza najviac návštevníkov kvôli:

- Prírode a technickým pamiatkam,
- Cykloturistike a vodnej turistike,
- Termálnym kúpaliskám,
- Agroturistike a gastronomickým podujatiam.

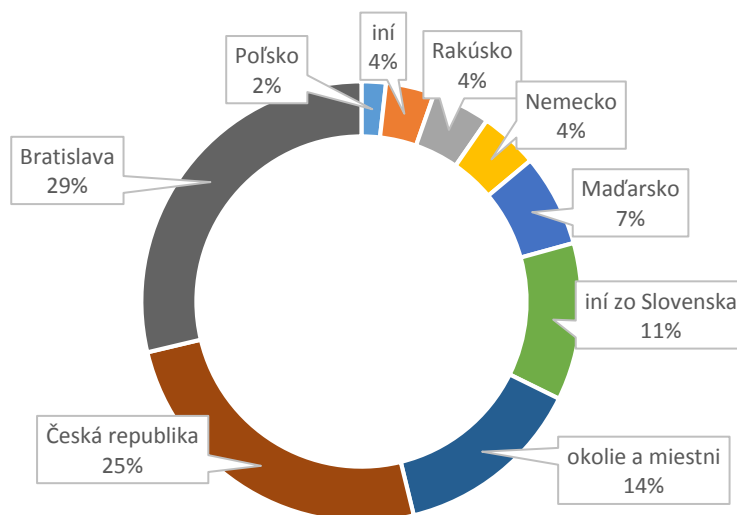
Štruktúra návštevníkov z geografického hľadiska sa pri vodnej turistike a cykloturistike mierne odlišuje, a to najmä dopytom zo strany obyvateľov Bratislavy. Na základe informácií, ktoré nám poskytol organizátor splavov a prevádzkovateľ požičovne výstroja a kempingu v Eliášovciach, prichádza najviac vodákov z Bratislavy (50 %), z blízkeho okolia (20 %), zo zvyšných častí Slovenska (cca 20 %). Zvyšok (cca 10 %) návštevníkov prichádza

zo zahraničia (ČR, Rakúsko). Prostredníctvom poskytovania služieb na platforme AirB&B majú zákazníkov aj z Číny a Indie.

Návštevníci z Bratislavy však do destinácie neprichádzajú za účelom cykloturistiky. Podľa Iniciatívy Malý Dunaj nemá územie na toku Malého Dunaja vybudovanú infraštruktúru pre cyklistov porovnateľnú s infraštruktúrou iných oblastí kraja (napr. pri Dunaji a pod.). Problémom je aj neexistujúce priame cykloturistické spojenie z Bratislavy popri rieke Malý Dunaj.

Celková štruktúra návštevníkov z geografického hľadiska, ktorá zohľadňuje aj ostatné motívy návštevy (napr. aj termálne kúpaliská) (obrázok 15) dokumentuje, že najviac návštevníkov destinácie pochádza z Bratislavy. Druhú najpočetnejšiu skupinu tvoria návštevníci z Českej republiky, ktorých láka najmä termálna voda.

Obrázok 15 Štruktúra návštevníkov z geografického hľadiska



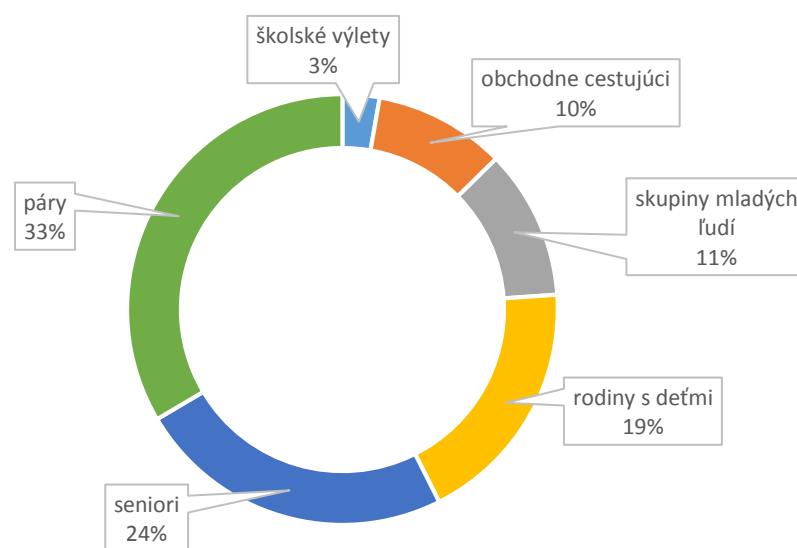
Ďalej nasledujú miestni obyvatelia, ktorých však nie je možné považovať za návštevníkov v cestovnom ruchu. Destinácia láka aj ostatných návštevníkov zo Slovenska. Zo zahraničia sem ešte prichádzajú maďarskí, nemeckí, rakúski a poľskí návštevníci.

Z hľadiska socio-demografického (obrázok 16) dominujú mladé páry a vzhľadom na malú členitosť terénu aj seniori s viac ako 20 % podielom. Destinácia svojím športovým charakterom zaujíma aj rodiny s deťmi a skupiny mladých ľudí. Pre obchodne cestujúcich je zaujímavá možnosť organizácie netradičných teambuildingov. Vzhľadom na kultúrno-poznávaci a športový charakter je destinácia zaujímaná aj pre školské výlety.

Segmentu organizovaných skupín detí, školským výletom, detí z detských domovov je medzi niektorými poskytovateľmi služieb vodnej turistiky venovaná osobitná pozornosť

(výchovný a vzdelávací motív) a to aj pri tvorbe produktu z hľadiska jeho cenovej prístupnosti. Tomuto segmentu sa osobitne venuje napr. KCK Šamorín a prevádzkovateľ služieb v Eliášovciach, ktorý to vníma ako spôsob výchovy budúcej generácie k účasti a rozvíjaniu vodnej turistiky a ekologických foriem cestovného ruchu. Predstaviteľ klubu KCK Šamorín uviedol, že v zahraničí (napr. aj v ČR) je vodná turistika súčasťou väčšiny rodín, ktoré sa aspoň jedenkrát ročne zúčastnia splavu, čo tiež ovplyvňuje dopyt po tejto forme cestovného ruchu. Pre tento segment je nevyhnutné udržiavať prijateľnú cenovú úroveň aj v budúcnosti.

Obrázok 16 Štruktúra návštevníkov zo socio-demografického hľadiska



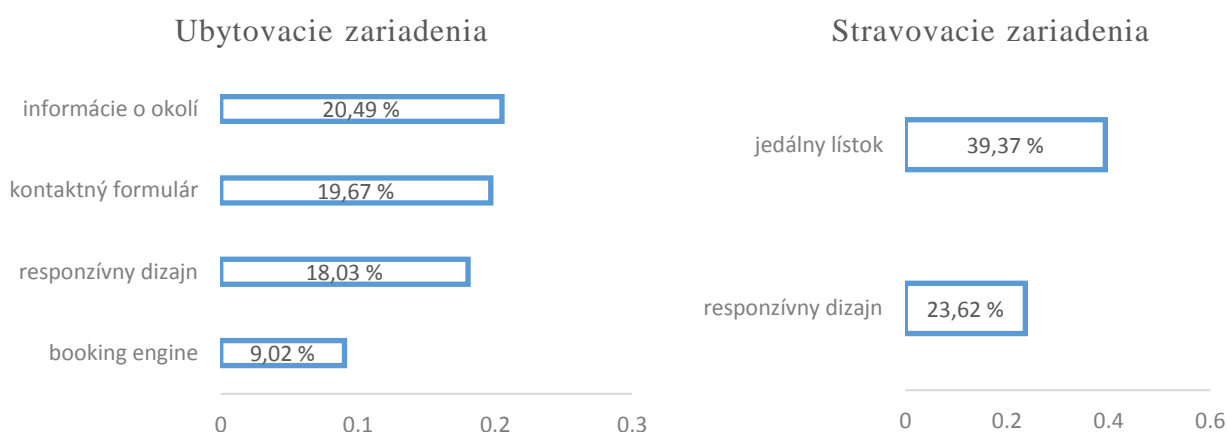
Organizácia splavov pre segment detí je náročná aj z hľadiska zodpovednosti (na plavidle musí byť spôsobilá osoba schopná ho viesť, ktorá za deti preberá zodpovednosť), čo zvyšuje náklady na splav v prípade zabezpečenia celého produktu. Preto je veľká časť splavov pre organizované skupiny detí realizovaná v súčasnosti na plavidlách pre viac osôb.

Ak sa zameriavame na kvalitu a spokojnosť návštevníka v ubytovacích zariadeniach, určujúce sú hlavne recenzie návštevníkov a ich hodnotenie na internetových systémoch rezervovania (napr. Booking.com) a recenzných stránkach (napr. TripAdvisor). Len 47,54 % ubytovacích zariadení ponúka možnosť rezervovania na stránke Booking.com a 23,77 % má zriadený svoj profil na TripAdvisore. Ubytovacie zariadenia v destinácii majú priemerné hodnotenie na Booking.com 8,45/10 a na TripAdvisore 3,84/5. Takéto hodnotenie sa dá považovať za veľmi dobré. Veľmi vysoké hodnotenie majú Apartmány Lake Residence (Dunajská Streda); Penzión Walter (Veľké Úľany) Apartmánový dom Villa Ephelia

(Dunajská Streda); Domček u komorníka (Veľké Dvorníky) - Apartmány Diana (Dunajská Streda) - „skutočne výnimočné zariadenie“, ako aj Art Hotel Kaštieľ **** (Tomášov), Apartmány Fonte (Orechová Potôň), Villa Rosa (Dunajská Streda), Penzión Alba Regia Egri (Jahodná) - „super zariadenie“ (príloha 9).

Okrem toho je pre kvalitu a spokojnosť zákazníka v ubytovacích a stravovacích zariadeniach dôležitá dostupnosť informácií a možnosť rezervovania služieb na webovej stránke (obrázok 17).

Obrázok 17 Dostupnosť informácií a možnosť rezervovania služieb



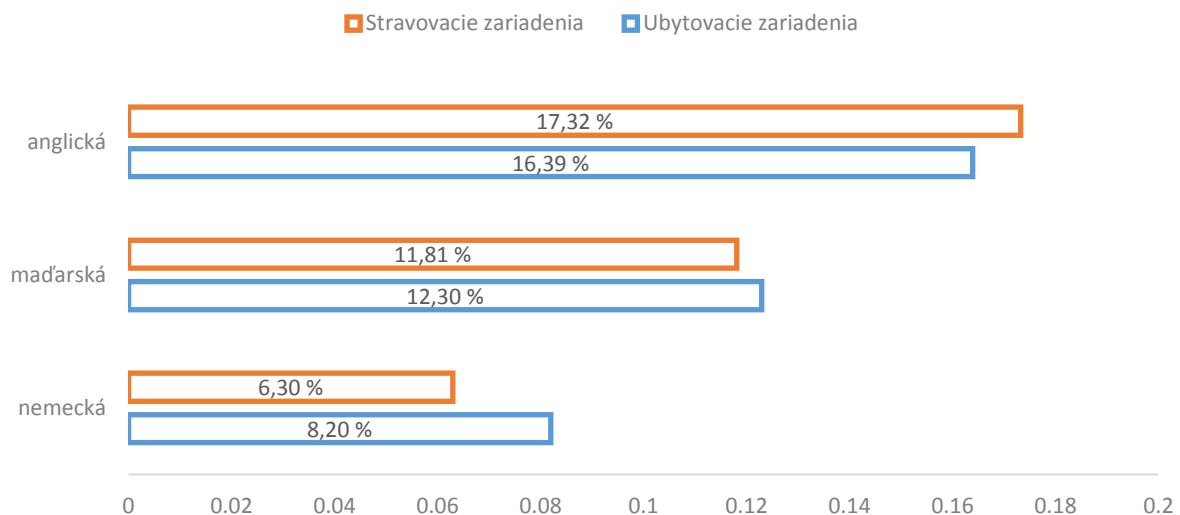
Len 20,49 % ubytovacích zariadení poskytuje informácie o okolí a atraktivitách v destinácii. Možnosť rezervovania služieb cez kontaktný formulár ponúka 19,67 % ubytovacích zariadení. Nevýhodou kontaktného formulára je, že čas medzi odoslaním požiadavky a odpoveďou zo strany podniku môže zákazník využiť na prechod ku konkurencii. Výhodnejšie je využiť booking engine (elektronický systém rezervovania), ktorý automaticky potvrdí rezervovanie. Takýto systém využíva len 9,02 % ubytovacích zariadení. Nízke je aj prispôbenie stránky mobilným telefónom (responzívny dizajn), ktorý využíva len 18,03 % ubytovacích zariadení a len 23,62 % stravovacích zariadení.

Z hľadiska jazykových mutácií stránky (obrázok 18), má najviac podnikov anglickú verziu stránky, maďarskú a nemeckú. Vzhľadom na geografickú štruktúru návštevníkov je potrebné venovať sa viac maďarským jazykovým mutáciám.

Kvalitu rozvoja športovo rekreačných služieb sme hodnotili vlastným terénnym prieskumom a rozhovormi s účastníkmi splavov a organizátormi splavov (H2O požičovňa). Kvalita cyklotrás a ich značenia nie je dostačujúca. Aj na trasách, ktoré na území existujú, sú značené a sú v dobrom stave (napr. okolo Klátovského Ramena) je problematické nájsť cestu,

najmä z hlavných turistických bodov (napr. z Dunajskej Stredy). Na ostatnom území nie je dostatočné ani všeobecné cyklo značenie. Návštevník sa tu nevie orientovať a o väčšine trás nevie ani domáce obyvateľstvo. Na trasách nie sú žiadne informačné body.

Obrázok 18 Jazykové mutácie internetových stránok skúmaných zariadení



Kvalita rozvoja vodáckej turistiky je podmienená čistotou a infraštruktúrnou vybavenosťou v povodí vodného toku. Účastníci splavov označujú Malý Dunaj za jedno z najčistejších prostredí na splavovanie na Slovensku, keďže sa pri brehu rieky na viacerých úsekoch nenachádzajú zachytené odpadky, plastové fľaše a naplavený odpad. Najväčší problém s udržiavaním toku na Malom Dunaji je na úseku medzi Bratislavou a Zálesím, čo môže byť spôsobené blízkosťou veľkomesta, a teda potrebou častejšieho čistenia vodného toku. Čistenie Malého Dunaja realizujú pravidelne počas roka aj v spolupráci s komunitnými a inými neziskovými organizáciami a občianskymi združeniami aj organizátori splavov a iní aktivisti (napr. H2O adventures požičovňa - poskytovateľ splavov a prevádzkovateľ zariadenia v Eliášovciach), ale aj obce, napr. Zálesie (Čistenie Malého Dunaja).

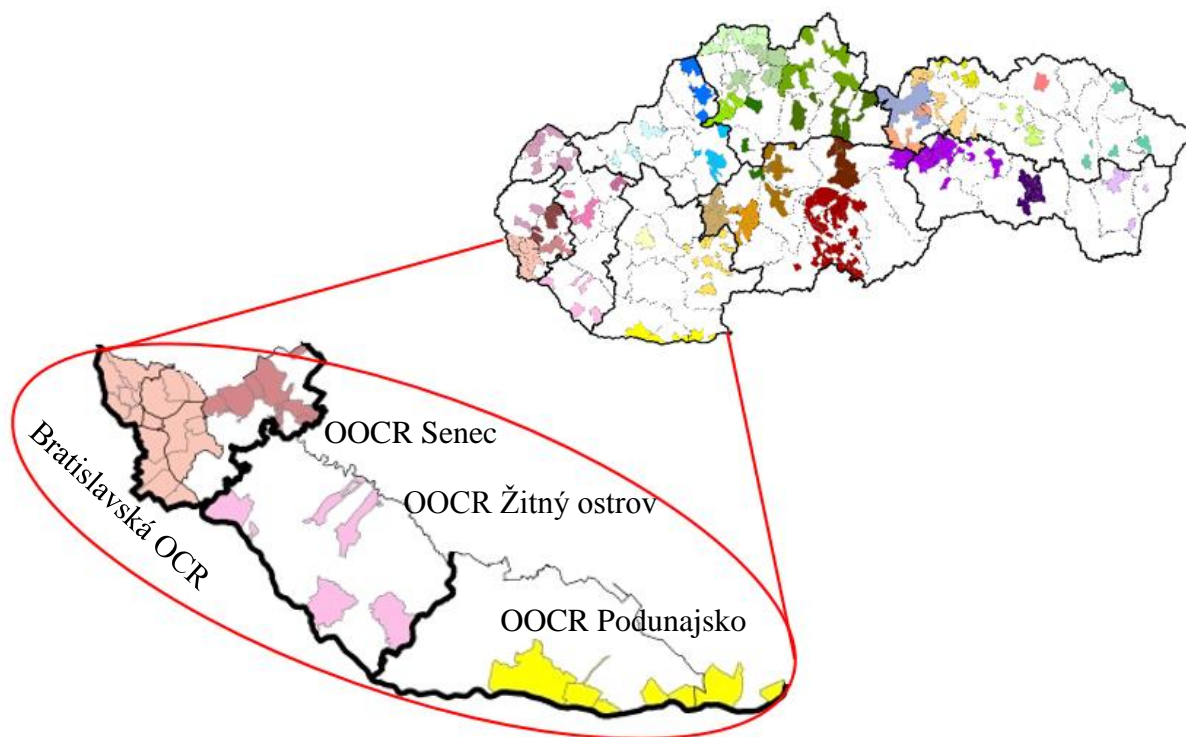
1.3. Destinačný manažment a marketing

Návštevníci v cestovnom ruchu využívajú sekundárnu ponuku v destinácii, kde pôsobí viacero zainteresovaných subjektov verejného a súkromného sektora, ako aj miestni obyvatelia. Rozdrobená ponuka cestovného ruchu vyžaduje určitý stupeň kooperácie medzi subjektmi zainteresovanými na rozvoji cestovného ruchu v destinácii, malo by teda ísť o uplatňovanie destinačného manažmentu a marketingu.

Prijatím zákona č. 91/2010 Z. z. o podpore cestovného ruchu sa legislatívne upravila kooperácia subjektov zainteresovaných na rozvoji cestovného ruchu. Začali tak vznikať manažérske organizácie na regionálnej úrovni (KOCR – Krajské organizácie cestovného ruchu) a miestnej úrovni (OOCR – Oblastné organizácie cestovného ruchu). Úlohou manažérskych organizácií je viesť zainteresované subjekty k spolupráci a rozvoju cestovného ruchu v území, plánovať, vytvárať produkt destinácie, zabezpečovať jeho distribúciu a marketingovú komunikáciu destinácie, vytvárať pozitívny imidž destinácie a zastupovať záujmy svojich členov.

V destinácii Malý Dunaj pôsobia štyri oblastné organizácie cestovného ruchu, a to OOCR Žitný Ostrov – Csallóköz, OOCR Región Senec, Bratislavská organizácia cestovného ruchu a OOCR Podunajsko (obrázok 19). Okrem týchto organizácií zohráva významnú úlohu aj krajská organizácia cestovného ruchu Bratislava Region Tourism. Žiadna z organizácií sa primárne nezaobera rozvojom cestovného ruchu v oblasti Malého Dunaja.

Obrázok 19 Oblastné organizácie cestovného ruchu v území



OOCR Žitný Ostrov – Csallóköz združuje samosprávy a zainteresované subjekty v území Dunajskej Stredy, Šamorína, Veľkého Medera, Gabčíkova, Kyselice a Orechovej Potôni. Cieľom organizácie je lepšie koordinovať a využívať marketingové aktivity v cestovnom

ruchu na Žitnom ostrove a svoje aktivity zameriava najmä na rybárstvo, cykloturistiku, termálne kúpaliská, jazdu na koni a golf. Organizácia má dvoch zamestnancov. Z hľadiska cykloturistiky na svojej webovej stránke www.ostrovzitny.sk zverejňuje mapy cyklotrás v regióne. Z pohľadu návštevníka chýba ucelená prezentácia destinácie s možnosťou rezervovania služieb a kvalitným online marketingom.

OOCR *Región Senec* sa zameriava na podporu a propagáciu cestovného ruchu a na vytváranie podmienok rozvoja cestovného ruchu s cieľom trvalo udržateľného rozvoja cestovného ruchu a ochrany záujmov svojich členov. Organizácia združuje samosprávy a zainteresované subjekty v území Senec, Hrubá Borša, Hrubý Šúr, Kaplna, Kráľová pri Senci, Ivanka pri Dunaji, Veľký Biel a Bernolákovo. Organizácia má jedného stáleho zamestnanca. Aktivity organizácie sa sústreďia najmä na pobyt pri vode a golf.

Bratislavská organizácia cestovného ruchu – Bratislava Tourist Board (BTB) vznikla na podporu a vytváranie podmienok na rozvoj cestovného ruchu s cieľom vybudovať z Bratislavy významnú a medzinárodne renomovanú destináciu cestovného ruchu. Pod túto organizáciu spadajú z riešeného územia mestské časti Bratislavy – Podunajské Biskupice, Ružinov a Vrakuňa. Organizácia sa primárne nezameriava na územie Malého Dunaja, jej aktivity však podporujú návštevnosť mesta Bratislava, a teda vytvárajú podmienky pre zvyšovanie dopytu v skúmanom území.

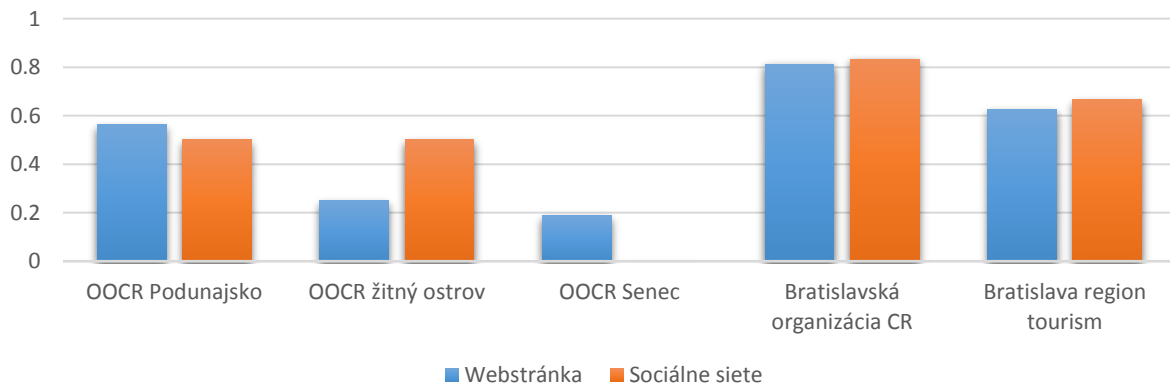
OOCR Podunajsko sa zameriava na územie Štúrova, Komárna a Patiniec a zaoberá sa najmä termálnymi prameňmi, cykloturistikou, vínnou turistikou a vodnou turistikou. Organizácia má v priemere 2,33 zamestnancov. Propaguje cyklotrasy v okolí Komárna s napojením na Maďarsko. Nevýhodou je, že organizácia poskytuje veľmi strohé informácie bez možnosti rezervovania služieb cestovného ruchu. Členmi organizácie nie je ani jedna z obcí riešeného územia.

Krajská organizácia cestovného ruchu *Bratislava Region Tourism* (BRT) združuje na riešenom území Bratislavskú organizáciu cestovného ruchu a OOCR *Región Senec*. Bratislava Region Tourism podporuje a vytvára podmienky na rozvoj cestovného ruchu na území Bratislavského samosprávneho kraja. Vytvára a realizuje marketing a propagáciu cestovného ruchu pre svojich členov doma a v zahraničí. Okrem destinácií Bratislava, Malé Karpaty a Záhorie sa zameriava aj na destináciu Podunajsko a prezentuje ho ako región spojený s vodou, vodnými plochami a územie vhodné pre cyklistiku a letné športy.

Pri hodnotení činnosti manažérskych organizácií sme sa zamerali aj na ich elektronický marketing, ako dôležitú súčasť destinačného marketingu. Webová stránka sa v súčasnosti považuje za základný prostriedok elektronického marketingu a z pohľadu návštevníka je

dôležité zohľadniť jej optimalizáciu pre vyhľadávače (SEO), dizajn, informácie pri plánovaní pobytu a informácie dôležité počas pobytu návštevníka v destinácii. Marketing na sociálnych sieťach sme hodnotili z hľadiska profilu, prítomnosti „call to action“ tlačidiel, rôznorodosti, frekvencii a stručnosti príspevkov, ako aj zverejňovaním udalostí (príloha 11; obrázok 20).

Obrázok 20 Elektronický marketing manažérskych organizácií



Elektronický marketing je na najvyššej úrovni v Bratislavskej organizácii cestovného ruchu, ktorá splnila hodnotené kritériá na viac ako 80 %. Najhoršie výsledky má OOCR Senec, ktorej webová stránka spĺňa kritériá len na 20 % a marketing na sociálnych sieťach táto organizácia nevykonáva. Vo všeobecnosti je možné najväčšie negatíva pozorovať pri integrácii odporúčaní od návštevníkov, v nedostatku interaktívnych máp, možnosti plánovania trasy alebo rezervovania ubytovania priamo na webstránke organizácie. Zo sociálnych sietí využívajú organizácie prevažne Facebook, BRT aj Instagram a BTB aj Twitter, čo je nedostatočné. Organizácie na svojich sociálnych médiách nemajú integrovanú možnosť rezervovania služieb a niektoré majú nesprávne vyplnené profily.

Celkové hodnotenie činností oblastných organizácií a ich porovnanie s ostatnými organizáciami na Slovensku je zobrazené na obrázku 21.

Obrázok 21 Úroveň destinačného manažmentu na Slovensku

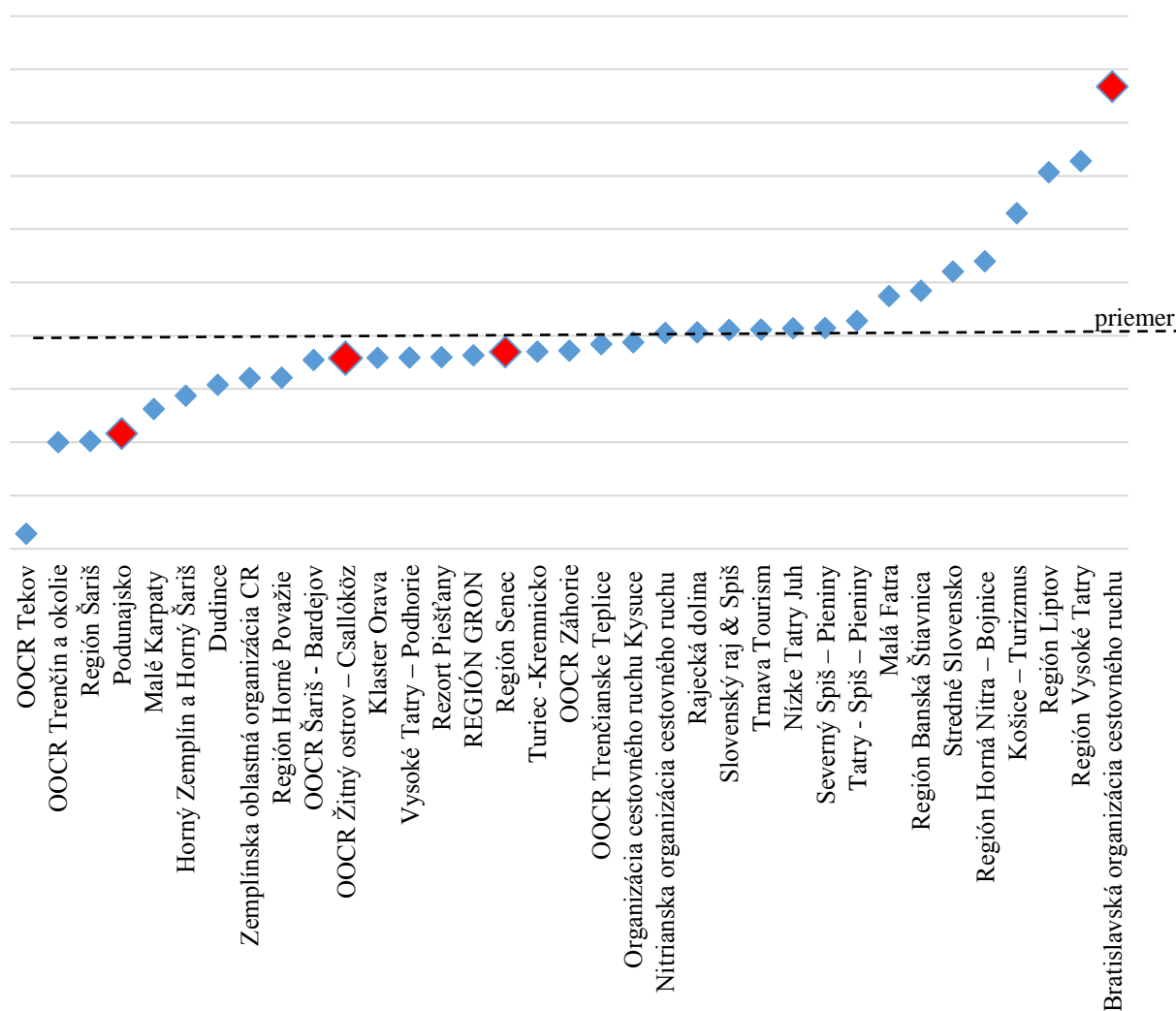


Schéma hodnotí úroveň spolupráce členov pri tvorbe produktu, jeho distribúcií a marketingovej komunikácii, počet členov a zamestnancov organizácie a financovanie rozvoja cestovného ruchu v destinácii. Údaje sú štandardizované a sprimerované. Okrem Bratislavskej organizácie cestovného ruchu, ktorá sa primárne zameriava na mesto Bratislava, sa ostatné oblastné organizácie nachádzajú pod priemerom Slovenska. Vzhľadom na úroveň spolupráce zainteresovaných subjektov, financovanie rozvoja cestovného ruchu a nízky počet zamestnancov nie je možné hovoriť o profesionálnom destinačnom manažmente v tomto území.

Okrem manažérskych organizácií sa rozvojom cestovného ruchu zaoberajú aj miestne akčné skupiny, občianske združenia a iniciatívy a regionálne rozvojové agentúry.

Miestne akčné skupiny (MAS) vykonávajú svoje aktivity v rámci implementácie Integrovaných stratégií rozvoja územia (CLLD) a občianske združenia sa zameriavajú na

podporu rozvoja cestovného ruchu. Vyberáme organizácie, ktoré územím svojej pôsobnosti zasahujú do riešeného územia (pôsobia na širšom území). Na základe tematického zamerania ich doterajších aktivít je možné určiť ich budúce strategické zameranie v cestovnom ruchu. Tri z tu pôsobiacich MAS majú pre toto obdobie (2014-2020) schválené Stratégie rozvoja územia (MAS Dudváh, MAS Stará Čierna voda a MAS Malodunajsko) (prehľad MAS uvádzame v prílohe 12).

MAS Dudváh a MAS Stará Čierna voda sú dlhoročnými partnermi vo viacerých rozvojových aktivitách. Ich činnosť v rozvoji cestovného ruchu sa tematicky zameriava na kultúrne dedičstvo, vidiecky cestovný ruch a regionálnu produkciu so zameraním na dominantnosť územia v pestovaní ovocia a produktov z neho (dominantou sú jablká). Z ostatných poľnohospodárskych produktov sú pre územie typické kvalitné pekárenské výrobky (pečivo). Z kultúrno-historických prvkov sú pre územie dominantné vodné mlyny. O uvedené prvky sa opierajú aj hlavné aktivity MAS (prezentačné a propagačné aktivity, podujatia ako napr. farmárske trhy a pod.). Doteraz zrealizované aktivity, kde sa dá predpokladať ich tematické pokračovanie, boli zamerané na:

- prezentáciu kultúrneho dedičstva Podunajskej nížiny (projekt spolupráce: „Po stopách spoločného kultúrneho bohatstva v srdci Podunajskej nížiny“, 2011),
- produkt starobylej obchodnej cesty „Via Bohemica“ medzi SR a ČR (projekt spolupráce: „Via Bohemica“, 2012),
- vytvorenie a prezentácia produktu ovocnej cesty po južnom Slovensku, zameraný na miestne ovocné produkty a služby vo vidieckom cestovnom ruchu (projekt spolupráce „Sladký a zdravý život – ovocná cesta Južného Slovenska“, 2014). O produkte nie sú v súčasnosti žiadne informácie (vizuál uvádzame v prílohe 12, obrázok 1);
- prezentácia a podpora predaja regionálnych produktov a zvyšovanie povedomia o regionálnej produkcii. Na území je zavedená regionálna značka produktov a služieb (systém kvality) „Regionálny produkt Malodunajsko - Galantsko“. Spoločná prezentácia značky s inými regionálnymi značkami (projekt spolupráce: „Spoločný marketing regionálnych značiek na juhozápadnom Slovensku“ v spolupráci s vybranými MAS v Nitrianskom kraji, 2014). V rámci spolupráce bola vytvorená interaktívna mapa územia (kultúrne pamiatky, producenti, služby cestovného ruchu, turistické trasy a cyklotrasy – len vrstvy). Výber z interaktívnej mapy pre predmetné územie uvádzame v prílohe 12, obrázok 2.

MAS Malodunajsko vznikla v roku 2014 a pre obdobie 2014 – 2020 jej bola schválená stratégia rozvoja územia v roku 2018. Miestnym akčným skupinám *MAS Podunajsko, o. z.*

a *Agropameň MAS* nebola pre obdobie 2014 - 2020 schválená Stratégia rozvoja územia. Združenia sa zameriavajú na podporu domácej komunity. O organizáciách nie sú dostupné žiadne informácie o doteraz zrealizovaných a plánovaných aktivitách v cestovnom ruchu. *Agropameň MAS* má pre svoje územie vytvorenú interaktívnu mapu územia (turistické ciele, inštitúcie, turistické trasy a cyklotrasy – len vrstvy). Na mape dominujú body ako detské ihriská, školy a inštitúcie (príloha 12, obrázok 3). Mapa nie je prepojená s mapou vytvorenou na území *MAS Dudváh* a *MAS Stará Čierna voda*.

MAS združenie Dolný Žitný ostrov sa zameriava na podporu miestnej komunity, predovšetkým prostredníctvom spolupráce s inými miestnymi akčnými skupinami vrátane medzinárodných projektov výmeny skúseností. Medzi hlavné prezentované aktivity súvisiace s cestovným ruchom patrí podpora regionálnych produktov a služieb prostredníctvom regionálneho značenia. V roku 2017 vytvorila *MAS* systém značky „Podunajsko originálny produkt“, o ktorom doteraz nie sú dostupné žiadne podrobnejšie informácie.

Zduženiu Vodný raj – Aquaparadiso – Víziparadicsom, o. z. pre toto programové obdobie nebola schválená žiadosť Stratégie miestneho rozvoja. O tematickom zameraní v rozvoji cestovného ruchu nie sú na ich webových sídlach dostupné žiadne informácie.

Ďalej na území pôsobí *Občianske združenie Kukkonía*. Združenie je členom OOCR *Žitný ostrov*. Všeobecne deklarovaným územím pôsobenia je *Žitný ostrov*. Pre toto územie združenie prezentuje a vytvára vlastnú značku destinácie „*Kukkonía*“ (čarovná rozprávková krajina). Poskytuje detailné informácie o možnostiach trávenia voľného času vo všetkých oblastiach, vrátane aktivít vodnej turistiky a cykloturistiky (samostatná sekcia „dobrodružstvá na ostrove“). Na stránke publikovala niekoľko článkov o vodnej turistike na *Malom Dunaji* („*Vodné športy v Kukkoníi*“, vrátane informácií o požičovniach a splavoch). V minulosti mala menší projekt na podporu cykloturistiky „*Cyklotrasy – rozvoj turistického informačného systému – projekt Zelené oázy*“. *Občianske združenie Kukkonía* vytvára imidž tvorbou mena destinácie a je významným subjektom v destinačnom manažmente. Od roku 2015 má vytvorenú vlastnú značku regionálnych produktov a služieb „*Product of Kukkonía*“ (<http://kukkonía.sk>). Okrem uvedených značiek sa v regióne vyskytujú aj ďalšie značky regionálnych produktov a služieb (príloha 12, tabuľka 2).

Združenie za kultúru a turizmus, Búč sa oficiálne zameriava na prezentáciu regiónu *Podunajska*, ale doteraz zrealizované aktivity aj členovia sú mimo riešeného územia. Organizácia nemá spracované strategické a koncepčné dokumenty so zameraním na cestovný ruch. V minulosti realizovala niekoľko aktivít propagácie vidieckeho cestovného ruchu a kultúrneho dedičstva. Prezentuje informácie o možnostiach ubytovania, stravovania,

výletoch, možnostiach športového využitia (bez osobitného zamerania na vodnú turistiku a cykloturistiku). V roku 2010 vytvorila systém regionálnej značky „RegionDanubiana“, ktorá je neaktívna (www.rekreaciadunaj.sk).

Združenie obcí Mikroregión Klátovské rameno bolo založené koncom roka 2004 s cieľom spolupráce nielen v hospodárskom a sociálnom rozvoji, ale aj v cestovnom ruchu, starostlivosti o životné prostredie, v školstve a kultúre. Združenie tvorí 11 obcí (z riešeného územia Dunajský Klátov, Horné Mýto, Jahodná, Malé Dvorníky, Ohrady, Topoľníky, Trhová Hradská, Veľké Dvorníky a zo širšieho územia riešenej stratégie obec Kútники, Mad, Povoda a Vrakúň) s celkovým počtom 16 300 obyvateľov. Združenie bolo založené v roku 2004 nielen s cieľom všeobecného hospodárskeho a sociálneho rozvoja, ale aj rozvoja cestovného ruchu, starostlivosti o životné prostredie a i. Združenie zrealizovalo projekt Cyklotrasy bez hraníc (výstavba cyklotrás na území členských obcí), vytvorilo podrobnú mapu cyklotrás na svojich webových stránkach (Príloha 16) (<http://www.klatovskerameno.sk>). Globálnym cieľom projektu Cyklotrasy bez hraníc je zlepšenie dostupnosti a komunikácie v spoločnom slovensko-maďarskom prihraničnom regióne. Združenie zrealizovalo viacero na seba nadväzných projektov, a to:

- Cyklotrasy bez hraníc – štúdie a plány (HUSK 1101/2.3.1/0302),
- Cyklotrasy bez hraníc – 1. etapa výstavby (HUSK/0801/2.3.1/0001), stavané alebo značené cyklotrasy cez obce Medved'ov, Baloň, Čiližská Radvaň, Veľký Meder, Okoč, Topoľníky, Trhová Hradská, Veľké Dvorníky, Malé Dvorníky, Ohrady, Horné Mýto, Kútники, Povoda, Vrakúň, Kostolné Kračany, Kráľovičove Kračany, Lúč na Ostrove, Holice, Blatná na Ostrove, Lehnice, Macov, Trnávka, Rohovce, Kyselica (len kompa), Dobrohošť;
- Cyklotrasy bez hraníc – 2. etapa výstavby (HUSK/1101/2.3.1/0023) (<http://www.klatovskerameno.sk/uspesne-realizovane-projekty>).

Na území pôsobia aj ďalšie združenia, napr. OZ Naše Zálesičko, ktoré od roku 2013 systematicky buduje drobnú infraštruktúru pre pobyt pri rieke (Zálesky maják, Rozhl'adňa hniezdo v Malinove, ohniská, altánky pre táborenie, lávky cez vodný tok a iné). Združenie tvorí 35 dobrovoľníkov a nadšencov. Vytvorené atraktivity dopĺňajú infraštruktúru a potenciál na vodnom toku, k čomu sa vyjadrili aj niektorí organizátori splavov, ako vhodnému doplnku, ktorý umožní prestávku počas plavby a zaujímavé využitie najmä detského návštevníka.

Na riešenom území pôsobia 4 regionálne rozvojové agentúry (RRA). *RRA Senec- Pezinok*, *RRA Galanta a RRA Komárno*, ktoré sa zameriavajú na poradenskú a konzultačnú činnosť. *RRA Šamorín* sa zameriava aj na prácu s miestnou komunitou (organizácia exkurzií napr.

v roku 2017 Vodné mlyny Žitného ostrova, Po stredovekých pamiatkach Horného Žitného ostrova, Po šamorínskych pamiatkach ostrova a i.).

Na území ďalej pôsobí viacero občianskych iniciatív. *Iniciatíva Malý Dunaj*, ktorá sa zameriava na celé územie Malého Dunaja a jeho rozvoj. Ide o iniciatívu, ktorej cieľom je spájanie aktérov v záujme rozvoja územia a cestovného ruchu. Zameriava sa aj na rozvoj cykloturistiky a prepojenie územia Malého Dunaja zo severnej strany (Senec, Galanta, Šaľa) aj z juhu, ktoré má potenciál pre vytvorenie cyklo-magistrály, väčších tematických cyklookruhov okolo Dunaja, Malého Dunaja a v tejto oblasti aj Váhu. Ich aktivity sa sústreďujú na podporu a povzbudenie miestneho obyvateľstva na území Malého Dunaja k rozvoju cestovného ruchu (prevádzkovanie zariadení, starostlivosť o životné prostredie a sieťovanie).

Významnou iniciatívou je aj *Dunajský fond*, ktorý je otvorenou neziskovou platformou pre rozvoj verejnoprospešných aktivít a verejne prístupných priestranstiev v okolí slovenského toku Dunaja, vrátane Malého Dunaja. Dunajský fond identifikuje, združuje resp. koordinuje finančné, ľudské a akékoľvek iné dostupné zdroje umožňujúce dosahovanie cieľov Charty Dunajského fondu, a tieto zdroje prepája s nositeľmi zaujímavých nápadov a know-how a s realizátormi konkrétnych aktivít v území rieky (www.dunajskyfond.sk).

Na skúmanom území sa nachádza relatívne veľký počet organizácií, ktoré sa rôznym spôsobom zaoberajú rozvojom cestovného ruchu. Manažérske organizácie (OOCR) sú (s výnimkou Bratislavskej organizácie cestovného ruchu, ktorá sa zameriava predovšetkým na kultúrny a mestský cestovný ruch), v štádiu rozvoja. Na území je 7 združení (MAS), z toho len tri majú pre toto programové obdobie schválené Stratégie miestneho rozvoja. K významnejším združeniam v rozvoji cykloturistiky patria Kukkonja, OZ a Združenie obcí Mikroregión Klátovské rameno a iniciatíva Dunajský fond. Členstvo obcí na riešenom území vo vybraných organizáciách (OOCR, MAS a združenie Mikroregión Klátovské rameno) uvádzame v prílohe 13.

2. SWOT analýza a konkurencieschopnosť destinácie

Pri spracovávaní SWOT analýzy vychádzame z analýzy primárnej a sekundárnej ponuky, dopytu po cestovnom ruchu a úrovne destinačného manažmentu a marketingu v širšom území. SWOT analýza je obohatená aj o zistenia publikované v štúdiu Ponuka udržateľnej dopravy v Podunajskom regióne a Súčasný stav udržateľnej mobility a turizmu v Podunajskom regióne.

Silné stránky	Slabé stránky
<ul style="list-style-type: none"> – Žitný ostrov a Podunajská nížina (najväčšia zásobáreň pitnej vody v strednej Európe) – Minerálne pramene a termálne vody – Lesostep, step a močiare – Rozvinutá poľnohospodárska výroba – Malý Dunaj, vodné dielo Gabčíkovo, Čunovo – Chránené vtáčie územia – Najsuchšia a najteplejšia oblasť v SR a vysoký počet letných dní – Európske multimodálne dopravné koridory s napojením na ČR, Nemecko, Maďarsko, Bulharsko a Poľsko (cez Žilinu) – Napojenie na diaľnicu M1 – Viedeň – Budapešť a D1 pri Nitre – Medzinárodná vodná cesta E80 – Dunaj a E81 Váh – Prístavy – Komárno, Štúrovo a Šaľa – Napojenie na medzinárodnú Dunajskú cyklomagistrálu – Napojenie na Vážsku cyklomagistrálu v Komárne – Existujúce a plánované cyklotrasy – Archeologické nálezy z čias Rimanov v Rusovciach – Vplyv maďarskej kultúry a multikultúrne prostredie – Národné kultúrne pamiatky a sakrálne stavby – Vodné mlyny (Kolárovo, Dunajský Klátov, Jahodná, Jelka, Tomášikovo) – Podujatia zamerané na prezentáciu regionálnych tradícií a kultúry – Doposiaľ spracované štúdie zamerané na Malý Dunaj – Doposiaľ nemasový charakter rozvoja cestovného ruchu – Na MD sa nachádza približne 20 poskytovateľov služieb pre vodákov (vrátane poskytovateľov s kvalitnými službami) – Ubytovacie zariadenia v Jelke, Blahovej, Jahodnej majú dobré vybavenie pre návštevníkov zameraných na športovú a rekreačnú plavbu – V Dunajskej Stredě je široká škála ubytovacích a stravovacích zariadení pre všetky skupiny návštevníkov 	<ul style="list-style-type: none"> – Prevažne cesty II. a III. triedy v relatívne zlom technickom stave – Málo mostov cez Dunaj (cestných a železničných) s prepojením na Maďarsko – Nedostatočná sieť cyklotrás a prepojených regionálnych cyklotrás a malých cyklistických okruhov – Informačná dostupnosť existujúcich cyklotrás – Nedostatočná sieť TIC – Podujatia sústredené najmä do letnej sezóny – máj až september – Veľká sezónnosť v cestovnom ruchu, prevaha letnej sezóny, len niektoré produkty/služby CR sú využiteľné celoročne – Nedostatočná prezentácia regiónu na webových stránkach – jazykové mutácie, systémy rezervovania služieb, informácie pre handicapovaných a tipy pre zahraničných návštevníkov, živé vysielanie, statická prezentácia – Absencia ponuky balíkov služieb cez e-marketing – Absencia balíkov služieb pre cykloturistov a vodákov – Nedostatočné využívanie elektronických systémov rezervovania poskytovateľmi služieb a OOCR – Relatívne veľký počet regionálnych značiek, ktoré sa neimplementujú – Nedostatočné postavenie OOCR na území, sú zatiaľ len v štádiu rozvoja – Viaceré organizácie sa okrajovo zaoberajú aj cestovným ruchom, nie je jasné do akej miery je ich činnosť koordinovaná – Na území aktívne pôsobia tri VÚC, čo si vyžaduje veľký stupeň koordinácie aktivít na skúmanom území – Nedostatočná spolupráca súkromného a verejného sektora v regióne – Environmentálna záťaž v podobe sedimentov ropných produktov – Znečistený tok a pobrežie odpadmi – Nedostatočná infraštruktúra pre cyklistov – Nedostatočná infraštruktúra pre vodákov medzi Zálesím a Eliášovcami

Silné stránky	Slabé stránky
<ul style="list-style-type: none"> – Vysoký podiel zahraničných návštevníkov v okrese Dunajská Streda – Prevažia domácich návštevníkov v okrese Komárno a Senec – Vybudovaná infraštruktúra (ubytovacie, stravovacie služby, prístaviská pre rekreačnú plavbu) v obciach s významným kultúrno-historickým potenciálom Jelka, Jahodná, Kolárovo (vodné mlyny) – Existencia veľkého počtu zariadení s možnosťou prípravy vlastnej stravy (najmä v meste Dunajská Streda a aj v zariadeniach s vlastným prístaviskom) 	<ul style="list-style-type: none"> – V obciach s významným kultúrno-historickým potenciálom Tomášikovo (vodný mlyn), Tomášov (kaštieľ), nie je vybudovaná infraštruktúra ubytovacích a stravovacích služieb – Výrazná sezónnosť využívania zariadení cestovného ruchu (jún až august) – Chýbajúci systém nabíjajúcich staníc, požičovní a servisov pre e-bike – Nepatrný počet ubytovacích zariadení, ktoré ponúkajú služby pre cykloturistov a absencia požičovní bicyklov – Obmedzená, resp. absentujúca infraštruktúra zariadení v plánovaných ťažiskových centrách pre rozvoj vodnej turistiky – Nestabilný vývoj, resp. pokles návštevnosti v okrese Senec
Príležitosti	Ohrozenia
<ul style="list-style-type: none"> – Trend tzv. nového luxusu, ktorý je zameraný na malé skupiny návštevníkov s vysokou úrovňou personalizácie služieb – Trend „Bleisure“ – spojenie obchodných ciest s trávením voľného času – Trávenie dovolenky pri vode – hlavný motív v prípade domáceho obyvateľstva – Rozvoj regionálnych produktov založených na vode vo všetkých jej podobách v kombinácii s tradičnými výrobami (víno, ovocie, zelenina) – Pozorovanie zveri a vtáctva ako aktivita pre úzko špecializovaný segment trhu – Multikultúrny charakter destinácie cestovného ruchu – Podpora rastúceho trhu návštevníkov z Česka, potenciálne z Nemecka, Rakúska a Maďarska – Tvorba menších a rôznorodých okruhov cyklotrás napojených na medzinárodnú sieť cyklotrás – Tvorba regionálnych balíčkov služieb a ich distribúcia prostredníctvom e-marketingu – Zákon o podpore rozvoja cestovného ruchu – možnosť získať podporu pre existujúce OOCR – Možnosť využiť Dunaj na prepravu návštevníkov – Vyhovujúce podmienky pre rozvoj aktivít ohľaduplných k životnému prostrediu – Blízkosť Bratislavy, rast záujmu o cykloturistikú – Blízkosť Senca a atraktívnych termálnych kúpalísk – Rast záujmu seniorov z Rakúska a Nemecka o cykloturistikou a e-biky – Cyklotrasa EuroVelo 6 – Spolupráca s existujúcimi organizáciami a združeniami – Spolupráca s regiónmi v Maďarsku a Rakúsku (Burgenland) pri tvorbe produktov cestovného ruchu – Spolupráca verejného a súkromného sektora v regióne 	<ul style="list-style-type: none"> – Neudržateľný rozvoj cestovného ruchu môže mať negatívne dôsledky na Žitný ostrov – Výraznejšie kvalitná ponuka služieb pre vodákov a cykloturistov v ČR a v Maďarsku – Nízky štandard zariadení a cenová hladina služieb nie je dlhodobou udržateľná – Tlak v krajinách zdrojových trhov (ČR, Poľsko, Maďarsko) na podporu ich domáceho cestovného ruchu – Nedostatočná profesionalita organizácií destinačného manažmentu – Nevhodná štruktúra ubytovacích zariadení s nízkym podielom zariadení vyššieho štandardu – Chýbajúca, resp. nedostatočná spolupráca súkromného a verejného sektora v regióne – Nedostatočná spolupráca a komunikácia medzi obcami Malého Dunaja – Samovoľné určovanie a vyberanie poplatkov za služby na Malom Dunaji (napr. použitie móla, vstupy, parkovanie), ktoré nezodpovedajú súčasnej kvalite infraštruktúry – Rast cien sa musí spájať s výrazným rastom kvality služieb, čo si vyžaduje zvýšené investície najmä do verejne dostupných zariadení a služieb (hygienické zariadenia, cyklotrasy, parkovacie plochy, kyvadlová preprava, priestorové značenie ap.) – Neexistencia obmedzení pre plavbu z hľadiska počtu plavidiel – Navrhovaná výstavba malých vodných elektrární a vodných diel – Plánované rozšírenie letiska M.R.Štefánika v smere na Malý Dunaj – Nepriaznivý vývoj výkonov ubytovacích zariadení v Komárne, ktoré je napojením na maďarskú stranu Dunaja – Plánovaná výstavba diaľničného obchvatu D4 naprieč tokom a rýchlostnej cesty R7 – Zmeny v Zákone o podpore rozvoja cestovného ruchu.

Príležitosti	Ohrozenia
<ul style="list-style-type: none"> - Vyhlásenie chráneného územia Natura 2000; Národného parku Podunajsko ako príležitosti pre rozvoj udržateľného cestovného ruchu 	<ul style="list-style-type: none"> - Snaha aktérov v rozvoji cestovného ruchu o nadmerný rast počtu turistov a uprednostňovanie ekonomických výhod pred spoločenskými a environmentálnymi dôsledkami rozvoja cestovného ruchu - Vyhlásenie Národného parku Podunajsko bez rešpektovania potrieb rozvoja cestovného ruchu

Výsledky SWOT analýzy sme zohľadnili pri určovaní konkurencieschopnosti destinácie Malý Dunaj vzhľadom na iné slovenské destinácie. Pre určenie konkurencieschopnosti slovenských destinácií bola vykonaná faktorová analýza vybraných ukazovateľov konkurencieschopnosti destinácie. Ukazovatele boli vybrané na základe Koncepčného modelu (Ritchie a Crouch, 2003) a Integrovaného modelu konkurencieschopnosti destinácie (Dwyer a Kim, 2003). Hodnota kľúčových zdrojov a atraktivít bola určená na základe atraktívnosti uvedenej v Regionalizácii cestovného ruchu v Slovenskej republike (2005). Podporné faktory a zdroje sú vyjadrené počtom lôžok v destinácii, ide o kľúčový infraštruktúrny faktor. Finančné zdroje na rozvoj cestovného ruchu sú zohľadnené v rámci ukazovateľa politika destinácie, plánovanie a rozvoj. Úroveň destinačného manažmentu zohľadňuje úroveň spolupráce zainteresovaných subjektov. Dopytové hľadisko je vyjadrené počtom prenocovaní v destinácii.

Obrázok 22 je grafickým znázornením pozície slovenských destinácií z hľadiska ich konkurencieschopnosti na trhu cestovného ruchu. Na osi *x* je premietnutá úroveň sekundárnej ponuky (podporné faktory a zdroje), dopyt a úroveň financovania cestovného ruchu, zatiaľ čo na osi *y* je zohľadnená primárna ponuka (kľúčové zdroje a atraktivity) a úroveň destinačného manažmentu.

Obrázok 22 Konkurencieschopnosť slovenských destinácií na trhu cestovného ruchu



Bratislava, región Vysoké Tatry a Liptov sú najkonkurencieschopnejšie destinácie cestovného ruchu na Slovensku, schopné prilákať veľké množstvo aj zahraničných návštevníkov. Ide o destinácie s najväčším počtom prenocovaní a vybudovanou infraštruktúrou cestovného ruchu. Majú primerané finančné prostriedky pre rozvoj cestovného ruchu a primeranú úroveň destinačného manažmentu.

Ostatné destinácie sú konkurencieschopné z hľadiska domáceho cestovného ruchu, pričom sú schopné prilákať aj zahraničných návštevníkov z blízkych prihraničných oblastí. Medzi tieto destinácie patria Košice, Stredné Slovensko, Senec, Piešťany, Nitra, Trnava, Spiš a aj Malý Dunaj. Vzhľadom na úroveň konkurencieschopnosti destinácií na Slovensku môžeme teda skúmané územie Malého Dunaja zaradiť medzi destinácie s výbornou primárnou ponukou, avšak s nedostatočne vybudovanou sekundárnou ponukou, najmä pre cyklistov a s nedostatočnou úrovňou destinačného manažmentu. Destinácia je schopná prilákať najmä domácich návštevníkov a zahraničných návštevníkov z Českej republiky, Maďarska, Poľska, Nemecka a Rakúska.

Vzhľadom na zistené skutočnosti formulujeme v nasledujúcej kapitole víziu, ciele, ako aj odporúčania na zvýšenie konkurencieschopnosti destinácie Malý Dunaj na trhu cestovného ruchu pri zachovaní vízie.

3. Vízia a ciele destinácie

Na základe SWOT analýzy a analýzy konkurencieschopnosti destinácie je možné definovať jedinečnosť destinácie (USP) a následne formulovať víziu a ciele destinácie a odporúčania na dosiahnutie cieľov. Jedinečnosť destinácie Malý Dunaj a odlišiteľnosť od konkurencie je najmä v málo narušenom prírodnom prostredí, v jedinečnosti technických pamiatok – vodné mlyny, v multikultúrnom prostredí a v lokalizácii destinácie vo vzťahu k dopytovým centrá (Bratislava, Senec, Dunajská Streda, Orechová Potôň, Šamorín, Komárno). Celkový charakter destinácie Malý Dunaj sa však výrazne líši od významnejších atraktivít v Šamoríne a v Orechovej Potôni z hľadiska potenciálneho dopytu a aj segmentu trhu, preto tieto atraktivity považujeme len za doplnkové.

Vízia destinácie Malý Dunaj:

„Malý Dunaj ako súčasť Žitného ostrova sa stane destináciou s prioritou ochrany prírody a vodných zdrojov, ktorá je určená pre malé skupinky návštevníkov, vyhľadávajúcich vzácne druhy flóry a fauny, neporušené prírodné a historické prostredie, miestne multikultúrne prostredie a gastronómiu, a ktorí poznávajú Malý Dunaj na bicykli alebo na vode.“

Vzhľadom na víziu destinácie formulujeme šesť cieľov:

C1: Vytvárať podmienky pre udržateľný rozvoj cestovného ruchu v destinácii.

C2: Zabezpečiť výstavbu cyklotrás, doplnkovú infraštruktúru a zlepšiť orientáciu cyklistov na území s prepojením na hlavné centrá lokalizácie služieb.

C3: Špecifikovať vodné turistické trasy, zabezpečiť na nich doplnkovú infraštruktúru a značenie.

C4: Zabezpečiť koordináciu aktivít zainteresovaných subjektov pri implementácii stratégie.

C5: Vytvoriť podmienky pre rozvoj spolupráce v rámci cezhraničnej spolupráce s Maďarskom.

C6: Zabezpečiť účinný marketing destinácie smerom k cieľovým trhom.

Opatrenia na dosiahnutie cieľov

3.1. Vytvárať podmienky pre udržateľný rozvoj cestovného ruchu v destinácii

a) Zabezpečiť ochranu prírodných zdrojov a dotknutých území, tak aby bola podporená ochrana prírody, ale aj rozvoj udržateľných foriem cestovného ruchu a ich infraštruktúry

Ide najmä o dôsledné a odborné riešenie návrhov a iniciatív týkajúcich sa územia Malého Dunaja, širšieho územia Podunajska s presahom na územie Dunaja a tiež územia s presahom na územie Maďarka (Szigetköz). Ide najmä o:

- návrh pre zaradenie lokality SKUEV0822 Malý Dunaj do národného zoznamu území európskeho významu (Natura 2000), ktorý identifikoval výstavbu vodných diel a umelých prekážok na Malom Dunaji ako činnosti negatívne ovplyvňujúce ochranu prírody, vzácnych druhov a chránených biotopov. Tieto diela vytvárajú prekážky pre rozvoj vodnej turistiky a ekologického cestovného ruchu;
- návrh na vyhlásenie národného parku Podunajsko, vrátane optimálnych riešení pre rozvoj cestovného ruchu a potrebnej infraštruktúry na predmetnom území;
- projekt realizovaný v rámci programu Intereg V – A SK – HU: Prípravné aktivity Prírodného parku Szigetköz – Žitný ostrov a ďalšie spoločné iniciatívy v ochrane prírody (NAT-NET DUNA/DUNAJ 2), ktorého cieľom je inovatívne integrovať iniciatívy ochrany prírody, vidieckeho rozvoja, environmentálneho vzdelávania, ekologického cestovného ruchu a záchranu prírodného a kultúrneho dedičstva v regióne Žitného ostrova a Malého Žitného ostrova. K jeho krátkodobým cieľom patrí aj realizácia spoločných aktivít zameraných na prípravu prírodného parku Szigetköz - Žitný ostrov, ktorý by bol súčasťou národného parku Podunajsko (<http://www.sopsr.sk/web/?cl=11231>).

Vhodné je aj zatriktívnenie v súčasnosti menej zaujímavých úsekov v rámci toku Malého Dunaja (napr. Bratislava – Zálesie a iné) výsadbou zelene a vybudovaním biokoridorov.

b) Zabezpečiť rýchlejší rast príjmov z cestovného ruchu, než počtu návštevníkov

- snaha o predĺženie pobytu v destinácii ponukou kvalitných produktov;
- zameranie sa na definované segmenty trhu s možnosťou vybudovania si trvalého vzťahu s návštevníkmi s využitím manažmentu vzťahov so zákazníkom (CRM);
- rast kvality služieb na úkor kvantity zariadení cestovného ruchu.

c) *Zapájať miestne obyvateľstvo do podnikania a tvorby produktu*

- podpora podnikania miestnych obyvateľov najmä rozvojom infraštruktúry ubytovacích zariadení v obciach Vrakuňa, Zálesie, Vlky a Tomášov, potrebných pre účastníkov plavieb, ako napríklad podpora ubytovania v súkromí, malých kempingov a stanových táborov a ich vzdelávanie v podnikaní a v oblasti kvality poskytovaných služieb, najmä v obci Blahová; podpora podnikania v perspektívnych obciach pre rozvoj cestovného ruchu, a to Kolárovo, Zálesie a Topoľníky, Vlky, Potônske Lúky a ostatných identifikovaných obciach ako potenciálnych centrách lokalizácie služieb;
- zapájanie miestnych obyvateľov do tvorby produktu sa považuje za prvok komplexného produktu destinácie, pretože dotvárajú atmosféru. V záujme rozvoja cestovného ruchu by rezidenti mali byť ochotní a pripravení poskytnúť dostatočné informácie návštevníkom, pomôcť im pri orientácii v destinácii, prípadne spraviť spoločnú fotografiu. Rezidenti vedia poskytnúť autentické príbehy, odkryť zákulisie destinácie a ovplyvniť tak zážitok návštevníkov. Zapájať miestne obyvateľstvo do poskytovania služieb sprievodcov cestovného ruchu, služieb požičovní bicyklov a pod;
- prepojenie s regionálnymi produktmi a miestnou gastronómiou (na území pôsobia regionálni producenti, vrátane producentov v systémoch regionálneho značenia – Podunajsko originálny produkt, RP Malodunajsko-Galantsko, Product of Kukkónia). Na území je organizovaných množstvo lokálnych podujatí zameraných na miestnu gastronómiu a potravinárske a poľnohospodárske produkty. V budúcnosti je potrebná ich koordinácia a spoločná prezentácia, ktorá sa bude opierať o originálne kompetencie obyvateľov jednotlivých obcí.

d) *Monitorovať rozvoj cestovného ruchu na území*

- zisťovať počet návštevníkov a ich výdavky v destinácii kombináciou tradičných metód (dotazníkový prieskum) a nových metód (mobilná lokalizácia, platby cez POS terminály, aktivita na sociálnych médiách);
- regulovať počet plavidiel na Malom Dunaji;
- prezentovať prírodné a kultúrne hodnoty formou náučných chodníkov.

3.2. Zabezpečiť výstavbu cyklotrás, doplnkovú infraštruktúru a zlepšiť orientáciu cyklistov na území s prepojením na hlavné centrá lokalizácie služieb

a) Určiť hlavné centrá lokalizácie služieb pre cykloturistiku

Pri identifikácii hlavných centier lokalizácie služieb boli brané do úvahy aj rozvojové zámery obcí v oblasti cykloturistiky, ktoré zatiaľ nemusia byť premietnuté do konkrétnych projektov. Žiadna z obcí nemá infraštruktúru špecializovanú na cyklo návštevníkov (požičovne bicyklov, možnosti opravy bicyklov a pod.), väčšina infraštruktúry sa zameriava na potreby domáceho obyvateľstva (stojany na bicykle). Obce identifikované ako centrá lokalizácie služieb pre rozvoj cykloturistiky disponujú primárnou ponukou, infraštruktúrou ubytovacích zariadení, dobrou ponukou športovo-rekreačných zariadení (okrem zariadení zameraných na vodákov) (tabuľka 5). Ostatné obce majú potenciál byť miestom prechodu cyklotrasy s postupným budovaním infraštruktúry ubytovacích a stravovacích zariadení.

Tabuľka 5 Identifikované centrá lokalizácie služieb pre rozvoj cykloturistiky

Kraj	Obec	Prírodné prostredie, kultúrno-historické atraktivity a/alebo podujatia	Infraštruktúra ubytovacích a stravovacích zariadení	Kúpalisko (pobyt pri vode) a iné športovo-rekreačné služby okrem služieb pre vodákov	Cyklotrasa, existujúca/ plán	Horizont
BSK	Bernolákovo	✓	✓	✓	✓	Dlhodobý
BSK	Bratislava – MČ Podunajské Biskupice	✓	✓		✓	Dlhodobý
BSK	Bratislava – MČ Vrakuňa		✓	✓	✓	Krátkodobý až strednodobý
BSK	Ivanka pri Dunaji	✓			✓	Dlhodobý
BSK	Kostolná pri Dunaji	✓			✓	Dlhodobý
BSK	Malinovo	✓			✓	Dlhodobý
BSK	Nová Dedinka		✓		✓	Dlhodobý
BSK	Tomášov	✓	✓		✓	Krátkodobý až strednodobý
BSK	Vlky	✓			✓	Dlhodobý
BSK	Zálesie	✓	✓		✓	Krátkodobý až strednodobý
NSK	Dedina Mládeže	✓			✓	Dlhodobý
NSK	Kolárovo	✓			✓	Krátkodobý až strednodobý
TTSK	Čierna Voda			✓		Dlhodobý

Pokračovanie *Tabuľka 5 Identifikované centrá lokalizácie služieb pre rozvoj cykloturistiky*

Kraj	Obec	Prírodné prostredie, kultúrno-historické atraktivity a/alebo podujatia	Infraštruktúra ubytovacích a stravovacích zariadení	Kúpalisko (pobyt pri vode) a iné športovo-rekreačné služby okrem služieb pre vodákov	Cyklotrasa, existujúca/ plán	Horizont
TTSK	Dunajská Streda	✓	✓	✓	✓	Krátkodobý až strednodobý
TTSK	Dunajský Klátov	✓			✓	Dlhodobý
TTSK	Jahodná	✓	✓		✓	Dlhodobý
TTSK	Jelka	✓	✓		✓	Krátkodobý až strednodobý
TTSK	Malé Dvorníky	✓			✓	Dlhodobý
TTSK	Nový Život (Eliášovce)	✓	✓			Krátkodobý až strednodobý
TTSK	Okoč	✓				Dlhodobý
TTSK	Orechová Potôň		✓	✓		Dlhodobý
TTSK	Tomášikovo	✓			✓	Dlhodobý
TTSK	Topoľníky		✓	✓	✓	Dlhodobý

Všetky z uvedených centier majú v rôznej miere potenciál pre rozvoj cykloturistiky z dôvodu existencie primárnej alebo sekundárnej ponuky. V súčasnosti najvýznamnejším centrom lokalizácie služieb je mesto Dunajská Streda, avšak so zlou informačnou infraštruktúrou (z mesta vedie aj cyklotrasa smerom na Dunajský Klátov a Topoľníky), Jelka, Tomášov; v budúcnosti má z hľadiska rozvoja cestovného ruchu vysoký potenciál mesto Kolárovo vzhľadom na jeho lokalizáciu (prestupný bod na Vážsku cyklomagistrálu a cez mesto Komárno aj prepojenie na Mošonský Dunaj).

b) Vybudovať cyklotrasy, cykloturistické značenie a infraštruktúru pre cyklistov v území

Vzhľadom na zámery zainteresovaných subjektov v území boli identifikované v krátkodobom a strednodobom horizonte (tabuľka 6) viaceré infraštruktúrne projekty zamerané na výstavbu cyklotrás, cykloturistického značenia a infraštruktúry pre cyklistov. Z hľadiska rozvoja cykloturistiky je nevyhnutné budovanie cyklotrás predovšetkým pozdĺž a v okolí toku rieky Malý Dunaj, ktorý je hlavnou atraktivitou územia pre rozvoj cykloturistiky.

Tabuľka 6 Zámery (projekty) rozvoja cyklistickej infraštruktúry v štádiu prípravy alebo realizácie

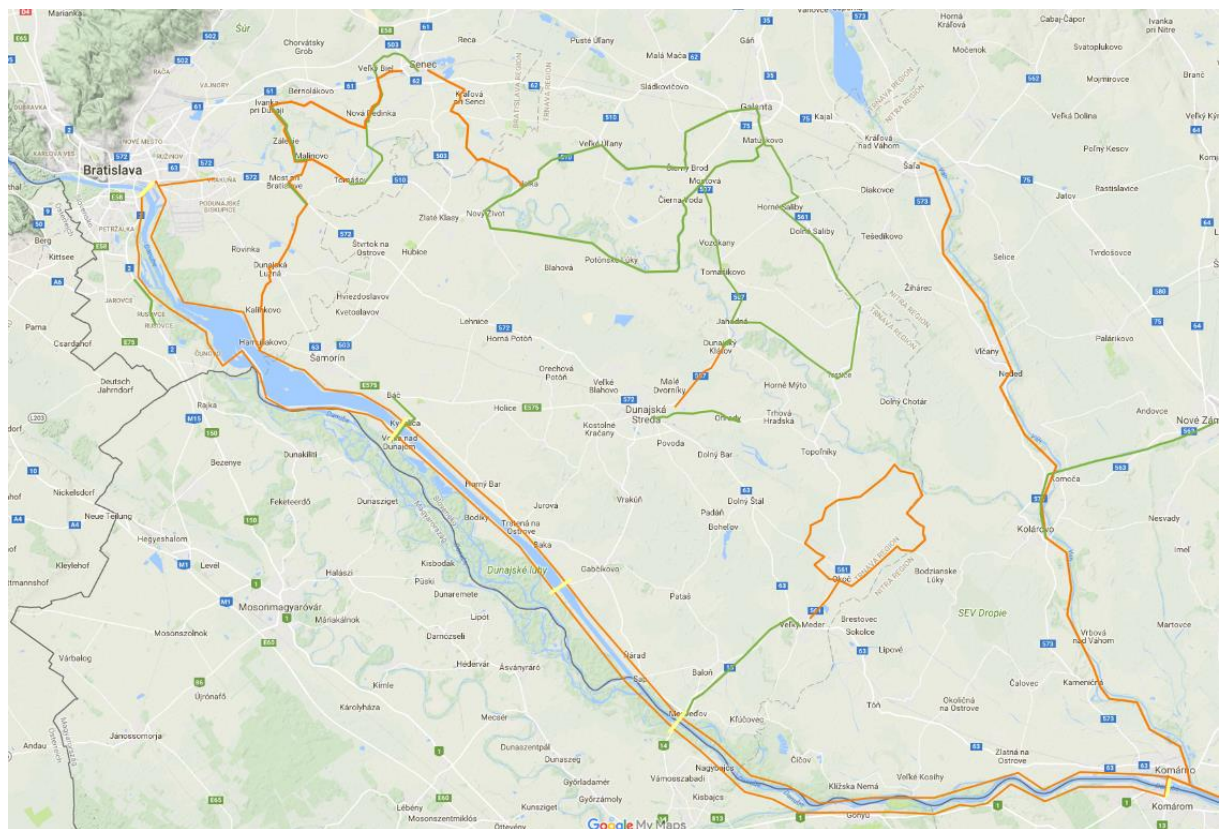
Rozvojový zámer/ projekt (zameranie)	Financovanie/ stav	Prijímateľ/ lokalita	Kraj
Vybudovanie cyklo dopravného spojenia Studené-Most pri Bratislave	IROP BSK / schválené	Most pri Bratislave	BSK
Cyklotrasa Ivanka pri Dunaji – Zálesie – Most pri Bratislave	IROP BSK/ schválené	Ivanka pri Dunaji	BSK
Vybudovanie cyklotrasy Veľký Biel – Senec	IROP BSK/ pripravované	Veľký Biel	BSK
Vybudovanie cyklotrasy Nová Dedinka – Veľký Biel s možnosťou rozšírenia na Vlky a Tomášov	IROP BSK/ pripravované	Nová Dedinka, Tomášov	BSK
Vybudovanie cyklotrasy Tomášov - Vlky - Nová Dedinka	IROP BSK/ pripravované	Nová Dedinka, Tomášov	BSK
Vybudovanie cyklotrasy Vetvárska - Vinohradnícka - Trojičné námestie; Podunajské Biskupice	IROP BSK/ pripravované	Podunajské Biskupice	BSK
Vybudovanie cyklotrasy ihličnatá - železničná stanica Vrakuňa	IROP BSK/ pripravované	Vrakuňa	BSK
Výstavba terminálov integrovanej osobnej prepravy v Bratislave (Bratislava – Vrakuňa)	OP II/ v procese realizácie	ŽSR/ lokalita Vrakuňa	BSK
Zastávka Ivanka pri Dunaji – záchytné parkovisko pre IAD, realizácia (vybudovanie parkovacích priestorov pre cestné vozidlá a bicykle)	OP II/ v procese realizácie	ŽSR/ lokalita Ivanka pri Dunaji	BSK
Revitalizácia prestupného dopravného terminálu v Bernolákove	IROP BSK/ schválené	Bernolákovo	BSK
Výstavba cyklotrasy Ivanka pri Dunaji, Farná a Svätý Jur	SKHU/ v procese realizácie	BSK	BSK
Ekocentrum Čunovo – vstupná brána do CHKO Dunajské luhy a TIK v kaštieli (zriadenie nadregionálneho environmentálne-vzdelávacieho centra so sídlom v Čunove)	Interreg V-A Slovensko-Rakúsko 2014-2020/ v procese realizácie	Lokalita: Bratislava – Čunovo	BSK
Vybudovanie cyklotrasy Bratislava – Rusovce	IROP BSK /schválené	Mestská časť Bratislava-Rusovce	BSK
Budovanie cyklotrás, ktorého cieľom je zriaďovanie, obnova a výstavba cyklistických trás zabezpečujúcich dopravu osôb do a zo zamestnania alebo k verejným službám	MAS Malodunajsko/ pripravované	MAS Malodunajsko	BSK
Budovanie doplnkovej cyklistickej infraštruktúry, ktorej cieľom je budovanie a obnova doplnkovej cyklistickej infraštruktúry vrátane odpočívadiel, chránených parkovísk pre bicykle, nabíjacia staníc pre elektrobicykle a pod	MAS Malodunajsko/ pripravované	MAS Malodunajsko	BSK
Cyklotrasa a cyklo infraštruktúra na úsekoch Matúškovo- Dolné Saliby – Horné Saliby. V rámci cezhraničného projektu “Po stopách vodných a veterných mlynov” (zdroj: Mas Stará Čierna Voda)	TTSK/ v procese realizácie	obce na území MAS Stará Čierna voda a MS Dudváh	TTSK
Cyklotrasa „Po stopách vodných mlynov“ (č. 2210) (zdroj: Stratégia rozvoja cyklotrás a cyklo dopravy v Trnavskom samosprávnom kraji na roku 2018-2022)	v procese realizácie	OZ Galanta	TTSK
Eurovelo – Veľký Meder (č. 5218) (zdroj: Stratégia rozvoja cyklotrás a cyklo dopravy v Trnavskom samosprávnom kraji na roku 2018-2022, Slovenský cykloklub, o. z., 2018)	plánované		TTSK

Pokračovanie *Tabuľka 6 Zámery (projekty) rozvoja cyklistickej infraštruktúry v štádiu prípravy alebo realizácie*

Rozvojový zámer/ projekt (zameranie)	Financovanie/ stav	Prijímateľ/ lokalita	Kraj
Dunajská Streda – Trhová Hradská (č. 8242) (zdroj: Stratégia rozvoja cyklotrás a cyklo dopravy v Trnavskom samosprávnom kraji na roku 2018 -2022)	plánované		TTSK
Výstavba a renovácia cyklotrasy Kompa Kyselica - Báč	SKHU/ v procese realizácie	TTSK	TTSK
Výstavba cyklocentra Báč	SKHU/ v procese realizácie	n/a / Báč	TTSK
Cyklotrasy bez hraníc – ďalšie etapy (zdroj: Malé Dvorníky – dotazník)	plánované	Mikroregión Klátovské rameno	TTSK
Most pre peších a cyklistov Dobrohošť – Dunakiliti	SKHU/ v procese realizácie	Vodohospodárska výstavba, š.p.	TTSK
Prestavba priepustov na tunel popod vodné dielo Gabčíkovo	Príprava projektovej dokumentácie	Vodohospodárska výstavba, š. p.	TTSK
Cyklo gordický uzol“ – Váh – Dunaj – Nitra – cyklotráska ponad Malý Dunaj nad Kolárovnou v koridore rieky Váh a premostenie cyklotráskou ponad Váh medzi katastrami obcí Dedina mládeže a Komača (zdroj: NSK)	NSK/ pripravované		NSK
Prepojenie elementov základnej siete v odvetví dopravy: Koridor Rýn – Dunaj Komárom – Komárno cezhraničný most (Projekt vnútrozemských vodných ciest. Na poprúdnnej strane mosta je vedený cyklistický chodník s dvoma jazdnými pruhmi celkovej šírky 2,5 m. zdroj: http://www.ssc.sk/sk/cinnosti/vystavba-a-rekonstrukcia/projekty-cef.ssc)	CEF/ v procese realizácie	lokalita: Komárno-Komárom	NSK
Kombi Cross-Border Integrated Bike Sharing System (vývoj cezhraničného systému zdieľania bicyklov medzi SR a Maďarskom – 9 obcí, rozvoj infraštruktúry, 13 stojanov na bicykle, integrácia do systému verejnej dopravy, na trase Komárno – Nové Zámky cez obec Nesvady) (zdroj: http://www.skhu.eu/funded-projects/kombi-cross-border-integrated-bike-sharing-system)	SKHU/ v procese realizácie		NSK
Cyklotrasa Čičov – Komárno	NSK/ pripravované		NSK

Prehľad vybudovaných a pripravovaných cyklotrás v území je zobrazený na obrázku 23.

Obrázok 23 Vybudované a pripravované cyklotrasy



- Vybudovaná cyklotrasa
- Plánovaná cyklotrasa
- Infraštruktúrne prepojenie na Maďarsko

c) Pripraviť digitálnu mapu a mobilnú aplikáciu pre cyklistov

- zakúpenie geografického informačného systému (GIS) a zabezpečenie jeho prevádzky;
- vytvorenie digitálnej mapy zobrazujúcej značené a navrhované cyklotrasy, umožňujúcej hľadanie a zobrazenie bodov podľa rôznych kritérií (druh objektu – hotel, reštaurácia, turistické informačné centrum, názov objektu, bod záujmu/POI), ako aj prepájanie výsledkov s inými kritériami (napr. vzdialenosť a čas);
- integrácia digitálnej mapy do mobilnej aplikácie. Vďaka lokalizačným službám v mobilnom telefóne (GPS) sa bude poloha a pohyb návštevníka zobrazovať na mape, čo umožní ľahšiu orientáciu v priestore a navigáciu k určenému bodu.

3.3. Špecifikovať vodné turistické trasy, zabezpečiť na nich doplnkovú infraštruktúru a značenie

a) Určiť hlavné centrá lokalizácie služieb pre vodnú turistiku

Určenie centier lokalizácie služieb pre vodnú turistiku vychádza zo súčasného stavu infraštruktúry v jednotlivých obciach. Zohľadňuje poskytovanie ubytovacích a stravovacích služieb, športovo-rekreačných služieb, ale aj budúce rozvojové zámery v obci, prípadne významnú atraktivitu. Všetky z uvedených obcí (tabuľka 7), okrem obce Topoľníky, boli identifikované/navrhované podľa Konceptie priestorového rozvoja vodnej cesty Malý Dunaj (2014), ako centrá lokalizácie služieb.

Tabuľka 7 Identifikované centrá lokalizácie služieb pre športovú a rekreačnú plavbu z hľadiska rozvoja cestovného ruchu v krátkodobom a strednodobom horizonte

Kraj	Obec	Zdôvodnenie zaradenia/nezaradenia medzi centrá lokalizácie služieb	Horizont
BSK	Bratislava – MČ Vrakuňa	Rozvojové zámery MČ vybudovať lodenicu, prístavisko, požičovňu lodí, výstavba amfiteátra	krátkodobý
BSK	Zálesie	Existujúci areál pre vodákov, kemping, lodenica, tematické organizované podujatia, starostlivosť o brehy MD, požičovňa lodí, atraktivita Záleský maják a iné	krátkodobý
BSK	Nová Dedinka	Rozvojové zámery výstavby kempingu a stravovacieho zariadenia	krátkodobý
TTSK	Nový Život (Eliášovce)	Originálne ubytovacie zariadenie, požičovňa lodí a výstroje	krátkodobý
TTSK	Jelka	Existujúci areál pre vodákov, (kemping), veľmi dobré možnosti stravovania, požičovňa lodí, vodný mlyn	krátkodobý
TTSK	Blahová	Prístavisko, infraštruktúra pre ubytovanie, športoviská, požičovňa lodí	krátkodobý
TTSK	Tomášikovo	Rozvojové zámery vybudovania rekreačného strediska pri mlyne, od 2018 reštaurácia, vodný mlyn	strednodobý
TTSK	Jahodná	Veľmi dobrá infraštruktúra ubytovacích a stravovacích služieb, vysoká kvalita. Požičovňa lodí, vodný mlyn na trase	krátkodobý
TTSK	Topoľníky	Infraštruktúra ubytovacích a stravovacích služieb, požičovňa lodí, možnosti kúpania v termálnej vode,	strednodobý
NSK	Kolárovo	Kemping, požičovňa lodí, vodný mlyn	strednodobý

Z centier identifikovaných podľa Konceptie priestorového rozvoja vodnej cesty Malý Dunaj (2014) sú ako centrá lokalizácie služieb v súčasnosti a v najbližšom období najvhodnejšie obce Zálesie, Nový Život, Jelka, Blahová, Jahodná a Potônske Lúky.

V nadväznosti na plánované rozvojové zámery sú ako centrá lokalizácie služieb významné aj obce Tomášikovo (vodný mlyn), Kolárovo (vodný mlyn) a MČ Bratislava Vrakuňa (nástup na Malý Dunaj). Obec Topoľníky má potenciál, avšak vyžaduje investície do prístaviska.

Z dlhodobého hľadiska majú potenciál stať sa centrom lokalizácie služieb aj ostatné obce a ich jednotlivé časti identifikované podľa Koncepcie priestorového rozvoja vodnej cesty Malý Dunaj (2014) (príloha 14).

b) Vytvoriť odporúčania na špecifikáciu úsekov na vodnej ceste

Odporúčania vychádzajú zo zaužívaných trás, ale aj centier lokalizácie služieb pre rekreačnú a športovú plavbu. Jednotlivé úseky na vodnej ceste uvádzame v prílohe 15, trvanie splavu medzi jednotlivými úsekmi je približne 4 až 6 hodín (1 deň) podľa použitého plavidla (kajak, raft, kanoe a pod.).

Z dlhodobého hľadiska je pre rozvoj vodnej turistiky nevyhnutné riešenie prekážok na Malom Dunaji, ktoré vyžadujú prenášanie plavidiel (v obci Tomášikovo a v Novej Dedinke). Jedným z riešení sú špeciálne spúšťacie zariadenia pre lode. Tieto riešenia vyžadujú diskusiu s prevádzkovateľmi vodných diel a rozsiahle investície.

V súčasnosti sú v štádiu realizácie, resp. prípravy aj infraštruktúrne projekty na území Dunaja, ktoré majú priamy alebo nepriamy vplyv na rozvoj vodnej, ale aj cyklo turistiky (projektová príprava pravidelnej osobnej vodnej dopravy po Dunaji – DUNAJBUS zámer národného projektu OP II 2014 – 2020 (Prameň: <https://www.opii.gov.sk/projekty/narodne-projekty>) a projekt Danube Bike and Boat.

c) Dobudovať doplnkovú infraštruktúru

Na vybraných úsekoch vodnej cesty sú nevyhnutné budúce investície pre lepšie prepojenie obcí, najmä medzi Bratislavou/ Zálesím a Novým Životom (Eliášovcami), ktoré môžu v súčasnosti absolvovať v priebehu jedného dňa len zdatnejší účastníci, resp. počas dvoch dní len návštevníci menej nároční na kvalitu služieb, ktorí prenocujú v táborisku vo Vlkochoch alebo v Tomášove. Tu v súčasnosti nie je vybudovaná žiadna infraštruktúra ubytovacích a stravovacích služieb a ani prístavisko. Infraštruktúru ubytovacích a stravovacích zariadení na tomto úseku Malého Dunaja považujú za bariéru rozvoja cestovného ruchu a osobitne vodnej turistiky aj oslovené subjekty (organizátori splavov H2O požičovňa, KCK Šamorín a Iniciatíva Malý Dunaj). Tiež sa prikláňajú k potrebe vybudovania infraštruktúry. Na väčšine úsekov medzi Tomášovom a Jelkou je pre charakter územia budovanie infraštruktúry problematické (zalesnené a neprístupné územie). V súvislosti s už spomenutými návrhmi v ochrane prírody sa ako prijateľné javia priestory na lúke v obci Vlky, kde je však dlhodobo riešený problém veľkého počtu vlastníkov pozemkov. Dôležité je aj vybudovanie infraštruktúry pre príchod áut a prepravných vozidiel pre návštevníkov, napr. v nástupnom

bode v Tomášove, kde sú obmedzené možnosti parkovania, čo v súčasnosti obmedzuje organizátorov splavov aj návštevníkov. Dobudovanie centier lokalizácie služieb v tomto úseku Malého Dunaja v rámci možností je významné aj z hľadiska prepojenia Malý Dunaj – Mošonský Dunaj.

Na území vybraných obcí Bratislavského samosprávneho kraja: Hrubá Borša, Hrubý Šúr, Kráľová pri Senci, Malinovo, Most pri Bratislave, Nová Dedinka, Tomášov, Tureň, Vlky, Zálesie sú v najbližšom období možnosti financovania doplnkovej infraštruktúry cez vybrané opatrenia schválenej stratégie rozvoja MAS Malodunajsko pre obdobia 2014-2020. Ide o opatrenie D stratégie (v súlade s opatrením 7.5 PRV SR 2014 – 2020): Rozvoj vodných trás pre šport a turistiku, zatraktívnenie existujúcich zariadení cestovného ruchu. Cieľom opatrenia je podpora aktivít zameraných na:

- budovanie podpornej infraštruktúry pre rozvoj vodného športu a turistiky (napr. občerstvenie, požičovne lodí, sprievodcovstvo, oprava materiálu s tým spojeného a pod.), turistické značenie vodných trás pre šport a turistiku, budovanie infraštruktúry pre rozvoj vodného športu a turistiky (napr. prístaviská, táboriská, odpočívárne),
- zatraktívnenie existujúcich zariadení cestovného ruchu - hlavnými aktivitami sú: budovanie/rekonštrukcia infraštruktúry cestovného ruchu (napr. obnova pamiatok, námestí), značenie existujúcich zariadení cestovného ruchu, vrátane navigačných tabúl, vybudovanie informačných kioskov v rámci regiónu (<http://www.malodunajsko.sk/akcny-plan-mas-malodunajsko-clld-2014-2020>).

V obci Tomášikovo má potenciál pre vytvorenie centra lokalizácie služieb najmä miesto, kde sa prenášajú lode (pod vodnou elektrárnou). V tejto obci sú plánované rozvojové investície v areáli pri mlyne. Od letnej sezóny 2018 je tu prevádzkovaná reštaurácia (Malom Csarda), ktorá nahradila bufet. V areáli je len táborisko priamo pri toku Malého Dunaja a pri mlyne bez ďalšej infraštruktúry (toalety, voda...).

Topoľníky sú ako obec náročnejšie na prístup z Malého Dunaja. Pre návštevníkov je atraktívna termálna voda v kúpalisku, ktoré sa tu nachádza. Obec môže byť zaujímavá najmä pre aktívnejších športovcov, ktorí sú ochotní prejsť do strediska proti prúdu. V stredisku je nevyhnutná obnova infraštruktúry prístaviska a okolia areálu kempingu.

Kolárovo je väčšinou posledným bodom rekreačnej plavby, z dôvodu zlého napojenia na infraštruktúru pre návštevníkov, ide najmä o náročný presun do kempingu v Kolárove. Napojenie na rieku Váh a ďalej do Komárna je dobré, ale s prenocovaním v Kolárove tam pokračujú väčšinou zdatnejší vodáci. Nevyhnutné je aj dobudovanie infraštruktúry kempingu v Kolárove (sociálne zariadenia, toalety, voda). Rozvojové investície majú vysokú dôležitosť

pre prepojenie Malý Dunaj – Mošonský Dunaj (úsek Kolárovo - Komárno) a súčasne pre prepojenie Dunajskej a Vážskej cyklomagistrály.

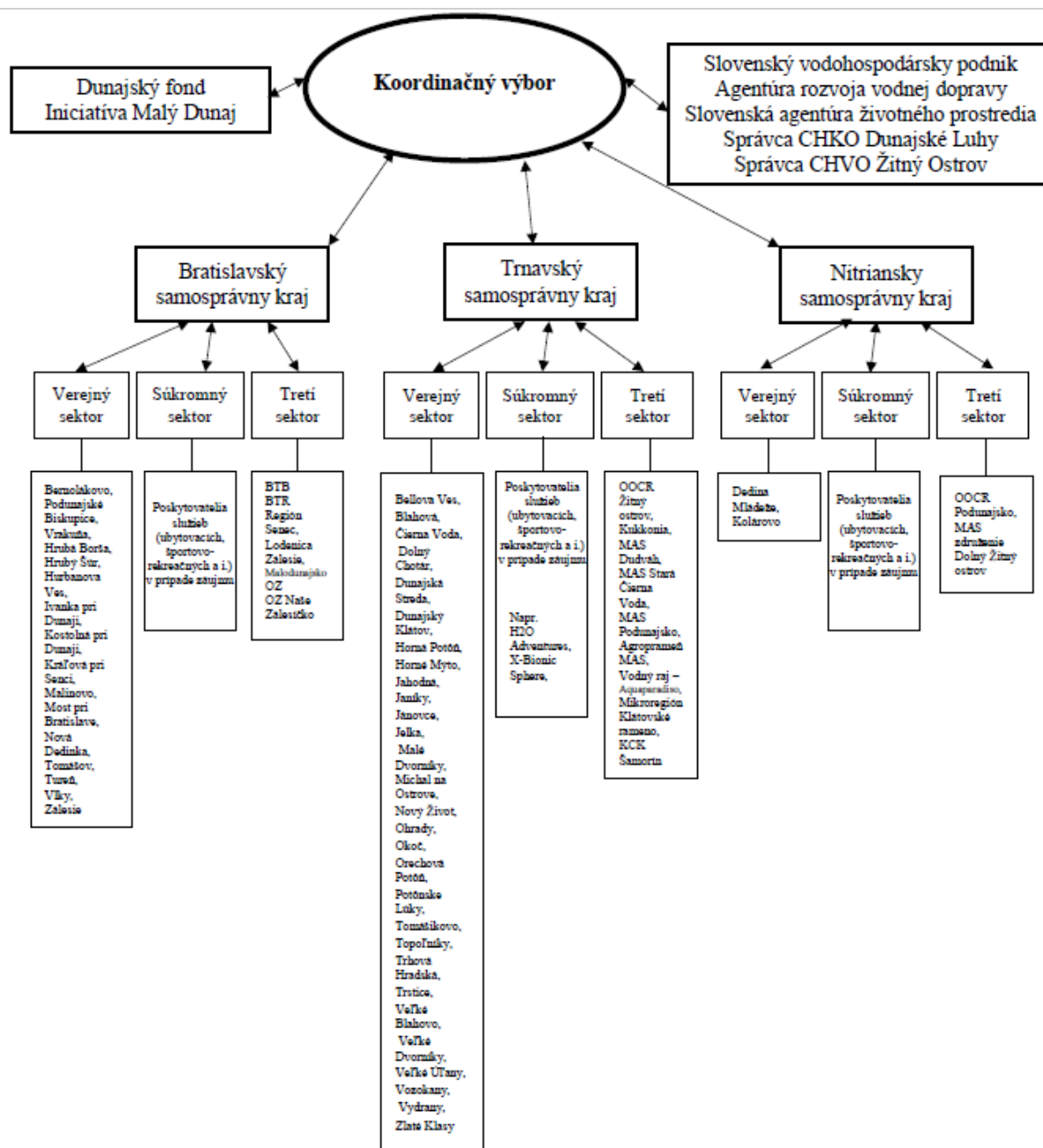
3.4. Zabezpečiť koordináciu aktivít zainteresovaných subjektov pri implementácii stratégie

Na základe analýzy súčasného stavu manažmentu cieľového miesta cestovného ruchu možno konštatovať, že je potrebné zabezpečiť lepšiu koordináciu pri tvorbe navrhovaných produktov cestovného ruchu, ako aj marketingovej komunikácie destinácie.

Jednou z možností ako zabezpečiť koordináciu rozvoja cestovného ruchu na území, ktoré zasahuje do troch VÚC, ale súčasne je predmetom záujmu ochrany prírody a vodných zdrojov, je vytvorenie koordinačného výboru pre destináciu Malý Dunaj. Koordináčny výbor by mohol byť vytvorený podľa navrhovanej štruktúry (obrázok 24). Koordináčny výbor by predstavovali zástupcovia uvedených inštitúcií (10 ľudí), ktorí by súčasne koordinovali činnosť a prezentovali názory a stanoviská pod nimi identifikovaných subjektov. Uvedený výbor by v rámci existujúceho projektu zaručoval jeho udržateľnosť.

Ide najmä o zástupcov samosprávnych krajov (BSK, TTSK, NSK), ktorí prezentujú a koordinujú aktivity verejného sektora (obcí), súkromného sektora (podnikateľov) a tretieho sektora (organizácií cestovného ruchu v území, miestnych akčných skupín, a iných organizácií). Zástupcovia štátnych inštitúcií zodpovedajú za dodržiavanie pravidiel a kompetencií v oblasti ochrany prírody, kultúry a vodných zdrojov. Iniciatívy Malý Dunaj a Dunajský fond združujú nadšencov v rozvoji celého územia.

Obrázok 24 Návrh organizačnej štruktúry riadenia destinácie Malý Dunaj



Vzhľadom na súčasnú úlohu v projekte by BSK bol zodpovedný najmä za riešenie otázok spojených s rozvojom vodnej turistiky a štátne inštitúcie za reguláciu vodnej rekreačnej dopravy a výstavbu vhodných prístavísk a prepojení s maďarskou stranou. Štátne inštitúcie ochrany prírody by sa mali venovať najmä monitorovaniu vplyvov rozvoja cestovného ruchu na životné prostredie, spolupodieľať sa na výstavbe náučných chodníkov a tvorbe informačných panelov zameraných na vzdelávanie miestneho obyvateľstva a aj návštevníkov o vzácnych druhoch flóry a fauny a vhodných spôsoboch ich ochrany. Mali by sa spolupodieľať na tvorbe vhodných miest, rozhľadní a stanovišť pre pozorovanie vtáctva a zveri.

Keďže väčšina obcí na skúmanom území sa nachádza na území TTSK, prioritnou úlohou tohto samosprávneho kraja by malo byť dobudovanie cyklotrás a koordinácia ich výstavby v spolupráci s ostatnými samosprávnymi krajinami a s maďarskými partnermi.

Aj keď najmenej subjektov zainteresovaných na rozvoji cestovného ruchu v skúmanej destinácii je na území NSK, je úlohou NSK najmä marketing destinácie. Zástupcovia tejto samosprávy by sa mali sústrediť na propagáciu destinácie, tvorbu webovej stránky, propagáciu vytypovaných produktov pre navrhované segmenty trhu.

Vzhľadom na existujúce možnosti samosprávy treba v budúcnosti uvažovať s tým, že sa vytvorené nástroje marketingovej komunikácie a distribúcia produktov prenesú na OOCR Žitný ostrov v prípade, že sa dotknuté obce stanú členmi tejto OOCR. NSK by mal zvýšenú pozornosť venovať najmä Kolárovu ako budúcemu centru spojenia vodnej turistiky a cykloturistiky s prepojením na Vážsku cyklo magistrálu.

Zástupcovia troch VÚC by mali pri prijímaní rozhodnutí a implementácii stratégie komunikovať so zástupcami subjektov verejného, súkromného a tretieho sektora na svojom území. Navrhované subjekty v obrázku 24 budú zapojené len v prípade, ak sami prejavia ochotu k spolupráci.

3.5. Vytvoriť podmienky pre rozvoj spolupráce v rámci cezhraničnej spolupráce s Maďarskom.

Vzhľadom na charakter územia a jeho širšiu previazanosť s destináciou v Maďarsku je vhodné rozvíjať cezhraničnú spoluprácu a cezhraničnú destináciu.

a) Identifikovať infraštruktúrne prepojenie destinácie s Maďarskom

- Bratislava – Petržalka (Čunovo) – most (existujúce),
- Jarovce – Ivanka sever – most v rámci D4 (plánované)
- Dobrohošť– Dunakility – most pre peších a cyklistov (vo výstavbe),
- Vojka – Kyselica – kompa pre peších, cyklistov a motorové vozidlá (existujúce),
- Gabčíkovo – Lipót – kompa pre peších, cyklistov a motorové vozidlá (existujúce),
- Medveďov – Vámosszabadi – most (existujúce),
- Komárno – Komárom – Szigetköz (most) – EuroVelo 6 (existujúce).

b) Dobudovať cyklo dopravné napojenie

Vzhľadom na existujúce a pripravované cyklotrasy v území a možnosti infraštruktúrneho prepojenia destinácie s Maďarskom je vhodné dobudovať cyklo dopravné napojenie v týchto smeroch

- Doborohošť – Kyselica – Šamorín,
- Gabčíkovo – Dunajská Streda,
- Medveďov – Veľký Meder.

c) Napojiť destináciu na územie Mošonského Dunaja

Mošonský Dunaj (pravostranné rameno Dunaja) je územie, ktoré sa odvádza od hlavného toku pod Bratislavou pri vodnom diele Čunovo a po 123 km sa opäť vlieva do hlavného toku Dunaja nad obcou Gonyu. Uvádzaná náročnosť splavu je, ako v prípade Malého Dunaja, ZW C, vhodná pre začiatočníkov (<http://www.mosonskydunajsplav.sk>). Napojenie slovenského územia na splav Mošonského Dunaja je cez Čunovo do obce Rajka (HU). Obvyklým nástupným miestom na rieku je Aranykárász kemping (Rajka). Úseky možno rozdeliť do štyroch 4-6 hodinových (jednodenných) intervalov po mesto Győr (tabuľka 8).

Tabuľka 8 Vodácke trasy Mošonského Dunaja

Úseky vodnej cesty	Približná vzdialenosť (hod)	Kilomeráž Mošonský Dunaj (rkm; vzdialenosť)
1. Rajka - Halászi	4h-6h	121-93,4; 27,6 km
2. Halászi - Kimle	4h-6h	93,4-64,2; 29,2 km
3. Kimle - Dunaszentpál	4h-6h	64,1-43,4; 20,7 km
4. Dunaszentpál - Dunaszeg	4h-6h	43,4-33; 10,4 km
5. Dunaszeg - Győr	4h-6h	33 - 11,2; 21,8 km

Prameň: <https://velecky.blog.sme.sk/c/439327/bratislavske-madarsko.html>; <http://www.outdoorforum.cz/viewtopic.php?f=75&t=14009&p=328102#p328102>; <http://www.mosonskydunajsplav.sk/>

Maďarský partner sa v pripravovanej stratégii rozvoja cestovného ruchu Mošonského Dunaja zameriava na segmenty a formy cestovného ruchu, ktoré sú v súlade s identifikovanými v rámci Stratégie rozvoja a marketingovej stratégie turistickej destinácie Malý Dunaj, a to:

- rodiny s deťmi – prevažujú domáci návštevníci, zámer je prilákať viac návštevníkov zo Slovenska, Rakúska a Česka,
- mladí ľudia a páry – prevažujú domáci návštevníci, zámer je prilákať viac návštevníkov zo Slovenska, Rakúska a Česka,

- seniori – zámer je prilákať viac návštevníkov z Poľska, Rakúska a Nemecka.

Pozitívne možno hodnotiť aj skutočnosť, že zámerom pripravovanej stratégie rozvoja cestovného ruchu Mošonského Dunaja je zameranie na:

- aktívny pobyt v destinácii – kombinácia cykloturistiky a vodnej turistiky (bike and boat),
- ekologický cestovný ruch,
- kultúrny cestovný ruch v centre regiónu (Mosonmagyaróvár),
- zdravotný cestovný ruch a wellness (Mosonmagyaróvár a Lipót).

3.6. Zabezpečiť účinný marketing destinácie smerom k cieľovým trhom.

Uvedený cieľ je rozpracovaný v časti Marketingová stratégia destinácie.

a) Definovať cieľové trhy návštevníkov vzhľadom na geografické a socio-demografické charakteristiky

b) Vytvoriť zaujímavé produktové línie pre destináciu

- zameranie sa na cykloturistiku (poznávanie vodných mlynov, história, kultúra, príroda, gastronómia a termálne kúpaliská),
- zameranie sa na vodnú turistiku (aktívni športovci, návštevníci vyhľadávajúci relax).

c) Vytvoriť účinnú distribúciu a marketingovú komunikáciu destinácie

- kombinácia elektronického marketingu a tradičných foriem marketingu.

4. Marketingová stratégia destinácie Malý Dunaj

Marketingová stratégia je východiskovým rámcom pre marketingové aktivity destinácie. Smeruje k naplneniu cieľov destinácie a k uspokojeniu potrieb jej návštevníkov. Je spojená s určením cieľových trhov a formulovaním produktových línií, distribučnej a komunikačnej stratégie. Vymedzenie cieľových trhov destinácie Malý Dunaj uvádza tabuľka 9.

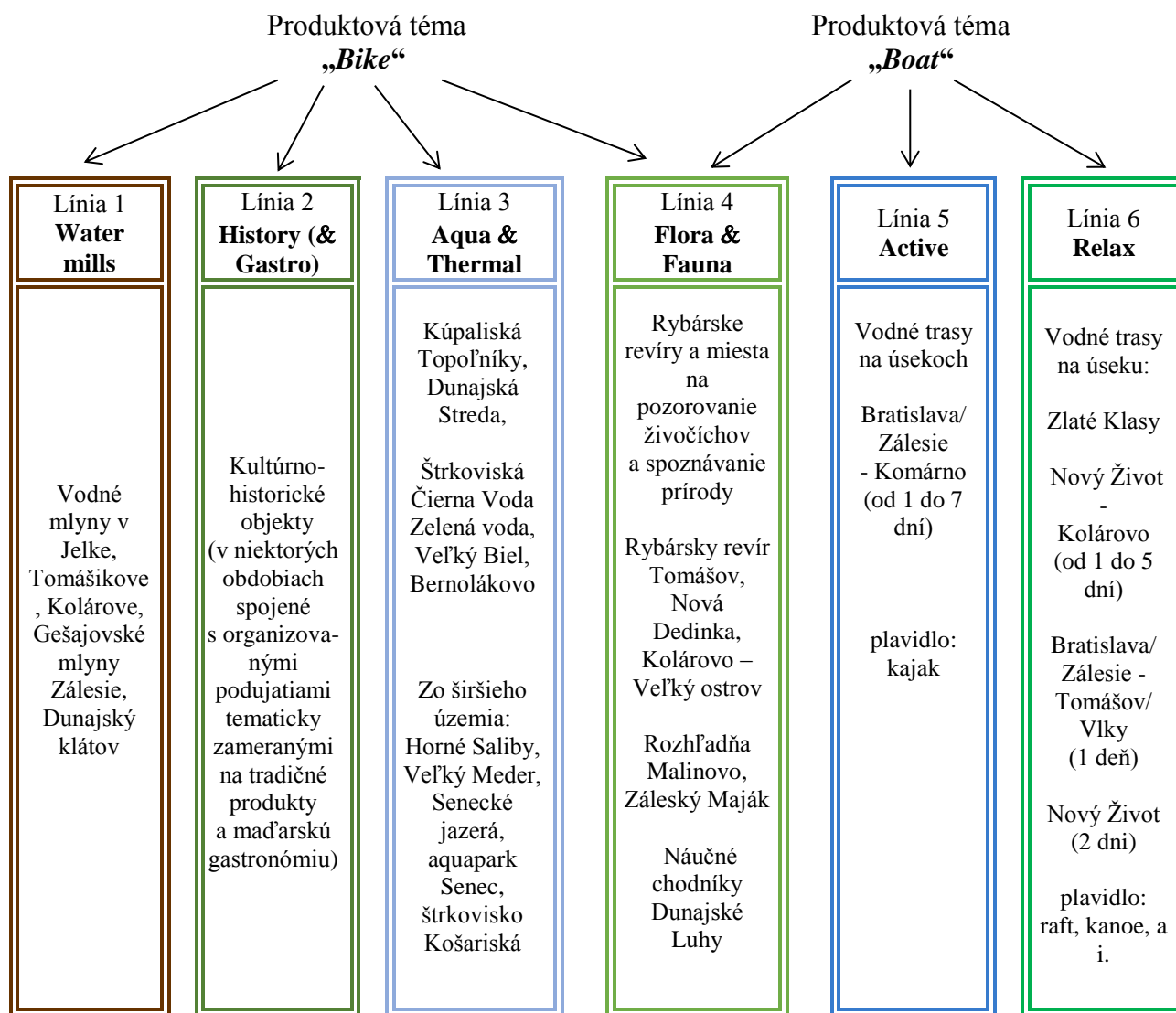
Tabuľka 9 Vymedzenie cieľových trhov destinácie Malý Dunaj

Cieľové trhy	Bližšia charakteristika	Zájmy a požiadavky
Mladí ľudia vyhľadávajúci relax	bežný obyvateľ Bratislavy	predĺžené víkendy, rekreačné zázemie mesta
	návštevníci zo Slovenska a okolitých štátov	cykloturistika, aktívny oddych pri vode a dobré jedlo
Aktívni športovci	milovníci splavovania riek	čistota a kvalitná doplnková infraštruktúra pri vodnej ceste
Rodiny s deťmi	najmä návštevníci zo Slovenska a Maďarska	poznávanie prírody a kultúry, pobyt v nenarušenom prírodnom prostredí.
Obchodne cestujúci	inštitucionálni zákazníci	oddych popri pracovnej ceste (bleisure) a relax pri teambuildingu
Seniori	návštevníci zo Slovenska a Maďarska	pobyt v prírode, bezpečné prostredie, kvalitné zariadenia a služby, uvítajú poznávanie s miestnym sprievodcom,
	návštevníci z Rakúska a Nemecka	poznávanie na e-bikoch, poznávanie so sprievodcom v cudzom jazyku

Za miesta budúceho dobudovania verejnej infraštruktúry cestovného ruchu pre cykloturistiku a vodnú turistiku možno považovať obce a mestá: MČ Vrakuňa, Zálesie, Nový Život (Eliášovce), Jelka, Dunajská Streda, Blahová, Jahodná a Topoľníky, perspektívne Tomášikovo a Kolárovo. S cieľom oboznámiť návštevníkov destinácie Malý Dunaj s prírodnými a kultúrno-historickými atraktivitami destinácie by bolo vhodné vybudovať okrem TIK a informačných panelov návštevnícke centrá v Dunajskej Strede, Zálesí a v Kolárove. Uvedené návštevnícke centrá by interaktívnym spôsobom mali predstaviť flóru, faunu, históriu, kultúru a tradície destinácie a poskytovali by návštevníkom služby požičovní bicyklov, zabezpečenie plavby po Malom Dunaji, rezerváciu ubytovania, sprievodcov, tvorbu personalizovaných produktov, zabezpečovali by predaj miestnych produktov, regionálnych produktov a pod.

4.1. Produktové línie destinácie

V súvislosti s identifikovaným potenciálom územia Malého Dunaja a obcí (v užšom území) sme určili dve produktové témy „BIKE“ a „BOAT“ a navrhli niekoľko produktových línií. Okrem toho má dané územie potenciál aj pre produktovú tému „Golf“, ktorej sa vzhľadom na zameranie koncepcie podrobnejšie nevenujeme. Zároveň je podstatné doplniť významné atraktivity v Šamoríne (X-Bionic Sphere) a v Orechovej Potôni (Slovakiaring, Malkia Park), ktoré sa ale orientujú na iný segment.



Produktová téma „Bike“ zahŕňa 4 línie, všetky sú vhodné pre nami špecifikované cieľové skupiny.

Línia 1: Water mills. Zameranie na existujúce cyklotrasy, ktoré vedú cez obce Jelka, Tomášikovo, Kolárovo (cyklotrasy Klátovské rameno, Senec – Jelka). Potenciálne napojené obce vďaka prírodnému potenciálu (Vlky, Tomášov, Nová dedinka). Tematické zameranie na mlyny má potenciál aj v obci Zálesie (Gešajovské mlyny). Produkt predpokladá aj vybudovanie infraštruktúry v obci Kolárovo a potenciálne prepojenie celej trasy od Jelky po Kolárovo popri trase Malého Dunaja. V spojení s technickým výkladom vo vodných mlynoch môže byť produkt osobitne zaujímavý pre skupiny dôchodcov, resp. skupinu ľudí 55+ a rodiny s deťmi.

Línia 2: History (& Gastro). Línia je založená na tematickej kombinácii kultúrno-historických objektov na jednotlivých úsekoch cyklotrás a podľa termínu konania jednotlivých podujatí doplnenie trasy „history“ o podujatie „gastro“ (tabuľka 10).

Tabuľka 10 Objekty/ podujatia tematicky patriace do produktovej línie 2 podľa obcí

Obec	History (kultúrno-historické objekty)	Gastro (podujatia)
Bernolákovo Bratislava – MČ Podunajské Biskupice Ivanka pri Dunaji	Theresia Chateau, Kaplnka grófa Esterházyho Kláštor Milosrdných sestier Svätého kríža	Kultúrne leto (cyklus podujatí) Biskupský juniáles
Malinovo Jahodná Tomášov Dedina Mládeže Dunajská Streda	Pamätná izba M.R. Štefánika, Kostol sv. Jána Krstiteľa, Mohyla M.R. Štefánika v blízkosti obce, Malinovský kaštieľ Eberhard Art Hotel Kaštieľ Izba revolučných tradícií	Jahodový festival Festival leča
Malé Dvorníky	Kostol sv. Juraja, Žltý kaštieľ, Vermesova vila, Židovský cintorín, Pamätník revolučných rokov 1848/49, Pamätník obetiam diktatúr, Socha sv. Štefana, Pamätník obetiam holokaustu MEMENTO, Pamätník rómskeho holokaustu, Cintorín vojnových zajatcov z prvej svetovej vojny	Medzinárodná súťaž vín, Tradičný Žitnoostrovský jarmok, Deň sv. Juraja a hody,
Okoč Hrubá Borša Obce širšieho územia Senec	Kaštieľ v Opatovskom Sokolci Kostol sv. Mikuláša, Židovská synagóga, S hanby, Turecký dom, Veľký Štít, tradičné umelecké remeslá (Podujatie)	XIII. Medzinárodný festival ľudovej hudby Kreatívny piknik Senecké leto, Pivo fest, Jablkové hodovanie
Veľký Meder Komárno	Komárňanská pevnosť, Zichyho palác, Budova radnice, Kaplnka sv. Jozefa, Evanjelický kostol, Pravoslávny kostol, Nádvorie Európy, Podunajské múzeum, Trojičný stĺp	Veľkomederské tradičné jedlá Danube Wine, Ondrejský jarmok, Komárňanské vínne korzo, Gastrofest Komoča

Línia 3: Aqua & Thermal. Produktová línia je založená na kúpaní a pobyte pri vode. Tematicky tu zaradíme obce s kúpaliskami a vodnými plochami (štrkoviskami) na existujúcich alebo plánovaných cyklotrasách, a to cyklotrasy do-z-cez obce Dunajská Streda,

Čierna voda a cyklotrasy z okolia Malého Dunaja, ktoré pokračujú do/ pripájajú sa z obce Horné Saliby, Senec, Veľký Meder, Šamorín, Komárno.

Línia 4: Flora & Fauna prepája hlavné produktové témy *Bike and Boat* so zameraním na miestny prírodný potenciál a s tým súvisiace aktivity ako poznávanie prírody, pozorovanie zveri, environmentálne exkurzie, rekreačné a športové rybárčenie. Je vhodná pre všetky nami špecifikované cieľové skupiny. Tematicky tu zaraďujeme obce s vybudovanými náučnými chodníkmi (Čičovské mŕtve rameno, Chranená krajinná oblasť Dunajské luhy, Od mlyna k mlynu), rozhľadňami a vyhlídkovými plošinami (Gabčíkovo, Malinovo, Veľký Meder, Zálesie), vyhľadávanými miestami na rybárčenie (napr. pri obciach Jahodná, Nová Dedinka, Tomášov, Topoľníky). Povodie Malého Dunaja je špecifické prírodnými a zarastenými brehmi, viaceré oblasti sú pod určitým stupňom ochrany, napriek tomu je tok rieky na niektorých úsekoch znečistený. Nevhodná je postupujúca výstavba malých vodných elektrární. Línia predpokladá zvýšenú ochranu prírody na území.

Produktová téma „**Boat**“ nadväzuje na líniu Flóra & Fauna a zahŕňa 2 línie. Všetky sú vhodné pre nami špecifikované cieľové skupiny, osobitne sú zaujímavé pre aktívnych športovcov, obchodne cestujúcich a mladé páry.

Línia 5: Active. Je vhodná najmä pre aktívnych a zdatnejších športovcov (vodákov). Predpokladá rýchlejšie presuny medzi jednotlivými úsekmi vodnej cesty na kajaku. Ide o všetky úseky trasy od Bratislavy/ Zálesia po Kolárovo s možnosťou pokračovania na riekou Váh do Komárna. Pre túto cieľovú skupinu je vhodný aj úsek do Topoľníkov. Môže byť pre nich atraktívny aj úsek Bratislava/Zálesie – Nový život (Eliášovce), ktorý vedie na kajakoch absolvovať za 1 dlhší (napr. tréningový) deň.

Línia 6: Relax. Produkty určené pre neskúseného alebo rekreačného vodáka. Tvorba produktov v tejto línii sa orientuje na úseky vodnej cesty medzi Zlatými Klasmí, Novým Životom (Eliášovcami) a Kolárovom (1 – 5 dní). Najatraktívnejšie sú dvojdnové splavy na úsekoch medzi Eliášovcami a Jahodnou a trasa Vrakúňa – Zálesie – Tomášov. Pre túto cieľovú skupinu je menej atraktívny úsek Jahodná – Topoľníky – Kolárovo a absolútne nevhodný úsek od Kolárova (z dôvodu náročného prenášania lodí). Súčasťou môžu byť aj programy vzdelávania a informovanosti o pravidlách plavby, charaktere riečného toku a inštruktážne kurzy.

Všetky navrhované produktové línie majú potenciál pre produkt pre jednodňových výletníkov. Vzhľadom na to, že najviac návštevníkov vodnej turistiky prichádza na Malý Dunaj z Bratislavy, Malý Dunaj ponúka možnosti na viacerých trasách pre niekoľkohodinové (resp. poldenné splavy), napr. Bratislava – Zálesie, Nový Život (Eliašovce) – Jelka, Jelka – Blahová. Z dlhodobého hľadiska má územie potenciál pre produkt kombinácie Bike a zároveň Boat, teda spojenia splavu (krátkeho úseku) s cyklo výletom. Plány a záujem vytvoriť tento produkt potvrdili aj niektorí prevádzkovatelia (napr. H2O požičovňa). Hlavnou bariérou v súčasnosti sú chýbajúce cyklotrasy, najmä v okolí Malého Dunaja, na ktoré by sa dalo nadviazať splavom. Takýto produkt má potenciál aj pri prepojení s Mošonským Dunajom. Príklad produktu, ktorý tieto dve územia prepája uvádzame v prílohe 17.

4.2. Distribúcia a marketingová komunikácia destinácie

Vplyvom dynamických zmien na trhu a rýchleho rozvoja informačných technológií sa v súčasnosti distribúcia a marketingová komunikácia destinácií orientuje na prepájanie tradičných prístupov s digitálnymi. Dôležité je uvedomiť si, že v súčasnosti musí byť vytvorený produkt destinácie distribuovaný a komunikovaný ako „zážitok“.

Turisti v súčasnosti vo veľkej miere využívajú informačné technológie vo všetkých fázach nákupného správania. Je preto dôležité, aby destinácia presunula svoje marketingové aktivity na internet a využila marketing cez webové stránky, sociálne siete a mobilný marketing. Z tohto dôvodu formulujeme návrhy v marketingovej komunikácii prevažne na tieto médiá. Nevynechávame pritom ani tradičné prostriedky distribúcie a komunikácie (tabuľka 11).

Tabuľka 11 Zacielenie prostriedkov distribúcie a marketingovej komunikácie na jednotlivé cieľové trhy

Cieľové trhy	Najvýznamnejšie prostriedky distribúcie a marketingovej komunikácie
Mladí ľudia vyhľadávajúci relax	webové stránky sociálne médiá mobilný marketing
Aktívni športovci	mobilný marketing
Rodiny s deťmi	webové stránky mobilný marketing tradičné prostriedky
Obchodne cestujúci	webové stránky mobilný marketing
Seniori	tradičné prostriedky

4.2.1. Webové stránky

Webová stránka destinácie je miesto, kde sa návštevník dozvie všetky potrebné informácie o produkte a je zároveň efektívnym distribučným kanálom, ktorý umožňuje rezervovať a predávať produkty. Webové stránky je možné členiť na webové stránky destinácie a webové stránky jednotlivých podnikateľov v cestovnom ruchu.

Webová stránka destinácie

Destinácia Malý Dunaj nemá v súčasnosti vytvorenú jednu webovú stránku, kde by sa nachádzali všetky potrebné informácie o produkte destinácie. Webové stránky manažérskych organizácií, miestnych akčných skupín a regionálnych združení v území poskytujú nekomplexné informácie a v mnohých prípadoch nedostatočné informácie. Pri tvorbe novej webovej stránky je potrebné brať do úvahy požiadavky na dizajn a jednotlivé fázy nákupného správania návštevníka v cestovnom ruchu (tabuľka 12).

Tabuľka 12 Navrhované vlastnosti webovej stránky destinácie

Dizajn	SEO
	logická štruktúra a navigácia
	príjemný vzhľad
	rýchle načítanie
Plánovanie a rezervovanie pobytu	odporúčania
	jazykové mutácie
	plánovanie cesty
	interaktívne mapy
	live chat
	obsah vzhľadom na navrhované produkty
	možnosť rezervovania ubytovania
Pobyt v cieľovom mieste	videá
	responzívny dizajn
	mobilná aplikácia
	odkaz na sociálne siete
	blog

Na vyhľadanie a nájdenie stránky je dôležité vybrať ľahko zapamätateľnú doménu prvej úrovne. Zároveň je nutné stránku optimalizovať (SEO) pre internetové vyhľadávače (najmä Google). Cieľom SEO je, aby sa na základe kľúčových slov zadaných do vyhľadávača

zaradila oficiálna stránka cieľového miesta na popredné miesta vo vyhľadávaní.

K navrhovaným kľúčovým slovám patrí:

- Malý Dunaj,
- splav Malý Dunaj,
- vodné mlyny Malý Dunaj,
- atraktivity Malý Dunaj,
- výlet Malý Dunaj,
- splavovanie Malého Dunaja,
- cyklotrasy Malý Dunaj,
- Dunaj bike and boat.

Okrem optimalizácie je vhodné využiť platenú reklamu na internete (formou CPC alebo CPM) , ktorá zabezpečí, že stránka destinácie sa vo vyhľadávači zobrazí na prvom mieste ako reklama.

Jadrom stránky by mal byť systém odporúčaní „recommender system“ (Obrázok 25), ktorý by mal návštevníka sprevádzať výberom produktov (obrázok) a uľahčiť mu tak orientáciu na stránke. Výhodou takéhoto systému je integrovaný systém rezervovania, ktorý umožní návštevníkom rezervovať si služby v destinácii, pričom provízia z rezervovania je príjmom pre destináciu.

Obrázok 25 Návrh recommender systému

1. Výber dátumu

- dátum v ktorom chce návštevník destináciu navštíviť

2. Výber záujmu

- cyklistika/vodná turistika/aktívny šport/rekreácia/gastronómia/história/voda

3. Výber ubytovania

- filtrovanie podľa dostupnosti a záujmu

4. Výber zážitkov

- filtrovanie podľa navrhovaných produktových tém

5. Zobrazenie podujatí

- filtrovanie podľa dátumu a záujmu

6. Zhrnutie

- Zhrnutie vybraných položiek
- Platba za rezervované služby
- PDF brožúra
- QR kód na stiahnutie mobilnej aplikácie

Webové stránky zainteresovaných subjektov

Z analýzy webových stránok jednotlivých zainteresovaných subjektov vyplynulo, že nie sú dostatočne prispôsobené pre mobilné telefóny (responzívny dizajn), nie je možné ľahko si na nich rezervovať služby a neposkytujú dostatočné informácie o okolí. Vzhľadom na cieľový trh návštevníkov nemajú vhodne prispôsobené jazykové mutácie. Destinácia Malý Dunaj by sa mala snažiť koordinovať a usmerňovať jednotlivé zainteresované subjekty a pomáhať im zlepšiť svoje webové stránky. Webstránky jednotlivých podnikov by mali mať nasledovné vlastnosti (tabuľka 13)







Tabuľka 13 Navrhované vlastnosti webových stránok podnikov cestovného ruchu

Faktor	Kritérium
Dizajn	používateľsky príjemný a inovatívny vzhľad logická štruktúra a ľahká navigácia možnosť vyhľadávania rýchle načítanie a aktualizácia viaceré jazykové mutácie vzhľadom na cieľový trh zákazníkov dizajn prispôsobený mobilným zariadeniam náležité využívanie multimédií
Produkt	užitočné a aktuálne informácie o produkte (ubytovacie, stravovacie, doplnkové služby, zájazdy) zobrazenie detailných informácií o produkte prehľadné porovnávanie viacerých produktov pridávanie komentárov a recenzií od zákazníkov lokalizácia podniku cestovného ruchu
Cena	zobrazenie informácií o cene a všetkých jej zložkách porovnávanie ceny viacerých produktov a rôznych období
Distribúcia	rýchle a jednoduché rezervovanie a online transakcie jednoduché zrušenie a modifikácia rezervovania ochranné zabezpečenie prezerania a platieb
Komunikácia	optimalizácia pre internetové vyhľadávače (SEO) ľahko zapamätateľná doména dobrá povest' a dôveryhodnosť stránky ľahko identifikovateľná značka podniku prepojenie so sociálnymi médiami odber newsletterov
Manažment vzťahov so zákazníkom	podpora zákazníckeho servisu interaktívna komunikácia so zákazníkom (online chat) ľahká registrácia a personalizácia stránky

4.2.2. Sociálne médiá

Mnohí návštevníci využívajú sociálne médiá pri plánovaní účasti na cestovnom ruchu s cieľom zistiť názory iných návštevníkov a prečítať si recenzie. Takýto obsah generovaný užívateľom (UGC – user generated content) je často dôveryhodnejší ako iné zdroje informácií, preto je dôležité využívať aj sociálne médiá (sociálne siete, blogy, recenzné stránky a stránky so zdieľaným mediálnym obsahom). Je vhodné, aby sa destinácia komunikovala na viacerých sociálnych médiách súčasne, pretože ich využívanie počas fáz nákupného správania sa líši (tabuľka 14).

Tabuľka 14 Využitie vybraných sociálnych médií v marketingu destinácie

	Facebook	<ul style="list-style-type: none"> - dôležitý najmä vo fáze získavania informácií a plánovania - fotky a videá sú pútavejšie ako text - je vhodné implementovať „call to action“ tlačidlá
	Pinterest	<ul style="list-style-type: none"> - vhodné miesto ako osloviť návštevníkov vo fáze plánovania a hľadania informácií - je vhodné využívať „pins“ na zvýraznenie zaujímavých atraktivít cestovného ruchu v destinácii.
	TripAdvisor	<ul style="list-style-type: none"> - dôležitý vo fáze plánovania a rezervovania - je vhodné podporovať miestne podniky, aby sa zaregistrovali a reagovali na recenzie
	Instagram	<ul style="list-style-type: none"> - ideálne miesto, kde propagovať destináciu vo fáze plánovania, ale aj počas pobytu návštevníka - umožňuje často lepšie zapojenie návštevníkov cez média ako facebook - destinácia by mala vytvárať priestor pre zaujímavé fotografie - je vhodné využívať trendové #
	Twitter	<ul style="list-style-type: none"> - vhodné miesto, kde zverejňovať zaujímavé myšlienky - je vhodný na vytvorenie užšieho vzťahu s návštevníkom - veľa návštevníkov ho využíva na zverejnenie svojich problémov a nájdenie riešení
	YouTube	<ul style="list-style-type: none"> - vhodná platforma pre virálny marketing - destinácia by nemala zverejňovať len vlastné videá, ale mala by podporiť návštevníkov, aby nahrávali svoje videá

Marketing na sociálnych sieťach (napr. Facebook) vyžaduje mať aktuálny a výstižný profil organizácie s možnosťou „rezervovať“ si služby (call to action). Typy príspevkov by mali byť rôznorodé, mali by sa striedať textové informácie s fotografiami a udalosťami. Vhodné je pridávať nové informácie dva až trikrát do týždňa, pričom informácie by mali byť stručné (text max. 80 znakov, max 5 fotografií). Po zverejnení pozvánky na akciu je vhodné vyžiadať si spätnú väzbu od fanúšikov stránky.

Stránky so zdieľaným mediálnym obsahom (napr. YouTube, Pinterest, Instagram) umožňujú deliť sa o obrázky, videá a iný mediálny materiál. Cieľom marketingu na tomto sociálnom médiu je, aby užívatelia, ktorí sa delili o obsah týkajúci sa destinácie, ho ďalej šírili.

Na zoskupovanie obsahu s rovnakou témou na sociálnych médiách je vhodné využívať „#“ (hashtag). Navrhujeme zvoliť #MalyDunaj propagovať ho a využívať sociálnu stenu na webovej stránke destinácie, ktorá bude prezentovať príspevky s témou Malého Dunaja.

Destinácia by mala využiť aj blogy, mikroblogy alebo videoblogy a prezentovať tak zaujímavé skúsenosti a názory. Najznámejším mikroblogom je v súčasnosti Twitter. Bloggerom sa môže stať zamestnanec manažérskej organizácie, ktorý pozná najnovšie trendy, situáciu v destinácii, prípadne zamestnanec, ktorý prichádza každodenne do styku s

návštevníkmi, a môže tak opisovať ich zaujímavé otázky, prerozprávať ich humorné príbehy, odporučiť, čo majú návštevníci vyskúšať a čomu sa majú vyhnúť. Zaujímavým je aj využitie miestnych obyvateľov, ktorí radi blogujú. Pri blogoch je dnes významný tzv. influencer marketing, keď známi blogeri píšú o svojom pobyte v destinácii a dokážu tak ľahko ovplyvniť svojich fanúšikov a motivovať ich ku kúpe.

Názory, postrehy a skúsenosti zákazníkov zhromažďujú recenzné stránky (napr. TripAdvisor, Yelp). Je vhodné, aby destinácia motivovala návštevníkov uverejňovať recenzie, čím vyšle signál, že sa zaujíma o ich názory. Častokrát návštevníci pri rozhodovaní berú do úvahy, či nájdu na destináciu pozitívne recenzie a ak destináciu na recenzných stránkach nenájdu, vyberú si konkurenčnú.

4.2.3. Mobilný marketing

Vďaka mobilnému internetu a lokalizačným službám nemajú návštevníci naplánovaný celý svoj pobyt už pred dovolenkou, ale plánujú najmä počas dovolenky. Návštevníci sa vedú rýchlejšie prispôbiť neočakávaným situáciám a vykonávajú svoje aktivity efektívnejšie. Pri mobilnom marketingu navrhujeme využívať mobilné aplikácie a QR kódy.

Výhodou mobilných aplikácií pre návštevníka je rýchla a ľahká dostupnosť všetkých dôležitých informácií o cieľovom mieste. Keďže väčšina aplikácií po stiahnutí do mobilného telefónu nevyžaduje pripojenie na internet, návštevníci ich často využívajú ako zdroje informácií aj počas pobytu. Integrovaním digitálnej mapy destinácie spolu s využitím geolokačných služieb tvoria z mobilných aplikácií užitočných elektronických sprievodcov v cestovnom ruchu.

Veľkou nevýhodou v destinácii pre cyklistov sú ťažko nájditel'né cyklotrasy. Práve preto je vhodné vytvorenie mobilnej aplikácie s interaktívnymi mapami žiaduce. Je potrebné vytvoriť digitálnu navigáciu pre cyklistov s odporúčanými atraktivitami. Následne pri každej atraktivite je vhodné umiestniť QR kódy s dodatočným opisom a bližšími informáciami. Zaujímavým je obohatenie mobilnej aplikácie o hry (gamification), ktoré motivujú návštevníkov lepšie spoznávať destináciu. Na druhej strane však netreba zabúdať, že je nutné zabezpečiť aj značenie trás v priestore, keďže mobil sa môže vybiť, resp. v danej destinácii nie je mobilná sieť dostupná, čo v prípade skúmanej destinácie nepredpokladáme.

4.2.4. Tradičné prostriedky distribúcie a marketingovej komunikácie

Na distribúciu a marketingovú komunikáciu navrhujeme využívať aj tradičné prostriedky. Pri distribúcii ide hlavne o turistické informačné kancelárie, ktorých je v skúmanom území nedostatok. Vzhľadom na súčasný stupeň rozvoja cestovného ruchu navrhujeme zriadiť TIK v kombinácii s info-matom, požičovňou bicyklov a poskytovaním služieb miestnych sprievodcov, resp. služieb rezervovania v Dunajskej Strede, v Jahodnej, v Jelke a vo Vrakuni alebo v Podunajských Biskupiciach a perspektívne v Kolárove. V obciach Zálesie, Dunajský Klátov, Tomášikovo, Topoľníky a Bernolákovo by bolo vhodné zriadiť info maty. Ďalšou možnosťou distribúcie produktu je distribúcia cez špecializované cestovné kancelárie so zameraním na cykloturistiku a vodáctvo. Výhodou distribúcie cez cestovné kancelárie a cestovné agentúry je kvalifikovanosť informácií o produkte a pomoc pri rozhodovaní a výbere. Často šetria čas a sú vhodné najmä pre ľudí v produktívnom veku a seniorov, ktorí preferujú osobný kontakt, cenia si svoj voľný čas, ktorí nechcú strácať čas porovnávaním a hľadaním na internete, dokážu lepšie vytvoriť špecifický produkt. Turistické informačné kancelárie môžu využívať osobný predaj.

Tradičné prostriedky marketingovej komunikácie by sa mali zameriavať na tlačенú reklamu. Ide najmä o letáky, brožúry a prospekty o destinácii, ktoré je vhodné v spolupráci s partnermi z Maďarska, Rakúska distribuovať v ich turistických informačných kanceláriách, resp. je vhodné vytvárať spoločné propagačné prostriedky aj vzhľadom na spoločnú orientáciu na segmenty trhu a príbuzné produkty, ktoré sú založené na osobitostiach Malého Dunaja. Jednou z možností je aj spoločná propagácia na tradičných veľtrhoch a výstavách (tabuľka 15) v okolitých štátoch a v regiónoch Slovenska (počas podujatí, v nákupných centrách).

Tabuľka 15 Odporúčané výstavy a veľtrhy pre destináciu Malý Dunaj

Obdobie	Názov	Štát	Mesto
Január	Ferien Messe	Rakúsko	Viedeň
Január	GO Regiontour	Česká republika	Brno
Január	ITF Slovakiatour	Slovensko	Bratislava
Február	Holiday Worls	Česká republika	Praha
Marec	Utazás	Maďarsko	Budapešť
Marec	GLOBalnie	Poľsko	Katowice
November	TT	Poľsko	Varšava

V meste Bratislava je možné využiť aj city light vitríny a motivovať tak miestnych obyvateľov a návštevníkov Bratislavy k návšteve destinácie Malý Dunaj.

5. Priority rozvoja cestovného ruchu v destinácii

1. Všetky aktivity vykonávať v súlade s hlavnou prioritou, a tou je ochrana prírody, vodných zdrojov a poľnohospodárstva.
2. Vytvorenie koordinačného mechanizmu implementácie stratégie.
3. Dobudovanie siete cyklotrás a ich prepojenie na národné a medzinárodné cyklotrasy. Uvedené cyklotrasy môžu slúžiť nielen návštevníkom destinácie, ale aj miestnemu obyvateľstvu pri premiestňovaní po území a súčasne prispieť k zvyšovaniu kvality života obyvateľov hlavného mesta.
4. Zabezpečenie regulácie počtu plavidiel a ich druhu na toku Malého Dunaja.
5. Dobudovanie sekundárnej ponuky cestovného ruchu – ubytovacie a stravovacie zariadenia, prístaviská predovšetkým v Zálesí, Tomášove, Tomášikove a Kolárove (príloha 15).
6. Zabezpečenie tvorby produktu a marketingovej komunikácie destinácie.
7. Podpora miestnych obyvateľov pri poskytovaní služieb cestovného ruchu, ich zapojenie do poskytovania sprievodcovských služieb zameraných nielen na prezentáciu vodných mlynov, ale aj na poznávanie destinácie na bicykli so sprievodcom.
8. Zabezpečenie systému monitoringu v území (monitorovanie návštevnosti a vplyvov rozvoja cestovného ruchu na prírodné a kultúrno-historické zdroje destinácie).
9. Dobudovanie siete turistických informačných kancelárií.
10. Zabezpečenie siete požičovní bicyklov a e-bikov – MČ Vrakuňa, Dunajská Streda, Šamorín, Senec, Orechová Potôň, Veľký Meder, Kolárovo, Zálesie, Nový Život.
11. Dobudovanie prepojenia destinácie s maďarskou stranou.
12. Vytvorenie návštevníckych centier v Dunajskej Strede, Zálesí a v Kolárove.

Zoznam použitej literatúry

- [1] AUREX: "Feasibility study" Malý Dunaj.
- [2] Dwyer, L., Kim, Ch. 2003. Destination Competitiveness: Determinants and Indicators. In Current Issues in Tourism, roč. 6, 2003, č. 5. s. 369-414.
- [3] Filová a kol. 2011. Klasifikácia vodných ciest pre rekreačnú plavbu. In Doprava a spoje – elektronický časopis Fakulty prevádzky a ekonomiky dopravy a spojov Žilinskej univerzity v Žiline, ISSN 1336-7676.
- [4] Kollár, D. 2015. Prírodný atlas Slovenska. Nové Mesto: DAJAMA, 2015.
- [5] Kollár, D., Mizla, K., Turanský, F. 2014. Najkrajšie cyklookruhy. Nové Mesto: DAJAMA, 2015.
- [6] Konceptcia priestorového rozvoja vodnej cesty Malý Dunaj, 2014.
- [7] Národná stratégia rozvoja cyklistickej dopravy a cykloturistiky v Slovenskej republike
- [8] Navrátil, L., Áč, P. et al. 2002. Srdce žitného ostrova. Dunajská Streda: Združenie priateľov Žitného ostrova, 2002.
- [9] Projekt spolupráce „Po stopách spoločného kultúrneho bohatstva v srdci Podunajskej nížiny“, 2011.
- [10] Projekt spolupráce: „Spoločný marketing regionálnych značiek na juhozápadnom Slovensku“ v spolupráci s vybranými MAS v Nitrianskom kraji, 2014.
- [11] Projekt spolupráce: „Via Bohemica“, 2012.
- [12] Regionalizácie cestovného ruchu v Slovenskej republike, 2005.
- [13] Ritchie, J. R., Crouch, G. I. 2003. The Competitive Destination: A Sustainable Tourism Perspective. Oxfordshire : Cabi Publishing, 2003.
- [14] Stratégia rozvoja cestovného ruchu do roku 2020.
- [15] Stratégia rozvoja turizmu v Bratislavskom kraji do roku 2020.
- [16] Strategický a marketingový plán rozvoja cestovného ruchu v Nitrianskom samosprávnom kraji 2014 – 2020.
- [17] Stratégia rozvoja cestovného ruchu na území Trnavského samosprávneho kraja (2008 – 2013).
- [18] Stratégia rozvoja cyklotrás a cyklodopravy v Trnavskom samosprávnom kraji na roku 2018 -2022.
- [19] TRANSDANUBE - Ponuka udržateľnej dopravy v Podunajskom regióne .
- [20] Vyhláška MŽP SR č. 81/1998 Z. z. o Chránenej krajinskej oblasti Dunajské luhy .
- [21] Zákon č. 91/2010 Z. z. o podpore cestovného ruchu.

- [22] Zápis lokality SKUEV0822 Malý Dunaj do zoznamu území európskeho významu.
- [23] www.bratislavskykraj.sk
- [24] www.dunajskyfond.sk
- [25] www.ekotopfilm.sk
- [26] www.eurorafting.sk
- [27] www.eurovelo.sk
- [28] www.klatovskerameno.sk
- [29] www.kukkononia.sk
- [30] www.lodenicazalesie.sk
- [31] www.malodunajsko.sk
- [32] www.malydunaj.com
- [33] www.malydunajsplav.sk
- [34] www.mindop.sk
- [35] www.mosonskydunajsplav.sk
- [36] www.opii.gov.sk
- [37] www.outdoorforum.cz
- [38] www.raftingtour.sk
- [39] www.rekreaciadunaj.sk
- [40] www.skhu.eu
- [41] www.sopsr.sk
- [42] www.ssc.sk
- [43] www.statistics.sk
- [44] www.vodak.sk

Prílohy

Príloha 1 Návrh pre zaradenie lokality SKUEV0822 Malý Dunaj do národného zoznamu území európskeho významu.....	80
Príloha 2 Kultúrno-historické atraktivity územia.....	82
Príloha 3 Organizované podujatia.....	84
Príloha 4 Ubytovacie a stravovacie zariadenia.....	87
Príloha 5 Športovo rekreačné zariadenia na riešenom území.....	98
Príloha 6 Tematické cyklookruhy	100
Príloha 7 Klasifikácia vnútrozemských vodných ciest pre rekreačnú plavbu.....	101
Príloha 8 Turistické informačné kancelárie na riešenom území	102
Príloha 9 Hodnotenie ubytovacích zariadení (booking.com).....	103
Príloha 10 Motív návštevy obce (hlavnej atraktivity) na riešenom území z pohľadu vybraných miestnych samospráv	104
Príloha 11 Súčasný stav e-marketingu	105
Príloha 12 Pôsobenie Miestnych akčných skupín v území	106
Príloha 13 Členstvo obcí v organizáciách pôsobiacich na riešenom území.....	109
Príloha 14 Centrá lokalizácie služieb pre vodnú dopravu identifikované v Transdanube Ponuka udržateľnej dopravy v Podunajskom regióne	112
Príloha 15 Špecifikované úseky na vodnej ceste	113
Príloha 16 Mapa cyklotrás - Klatovské rameno	114
Príloha 17 Príklad prepojenia Malého a Mošonského Dunaja v produkte Bike&Boat	115

Príloha 1 Návrh pre zaradenie lokality SKUEV0822 Malý Dunaj do národného zoznamu území európskeho významu



- ▶ Aktuality
- ▶ Čo je Natura 2000
- ▶ Legislatíva
- ▶ Hodnotenie vplyvov
- ▶ Lokality Natura 2000
- ▶ Metodiky
- ▶ Monitoring
- ▶ Reporting
- ▶ Manažment
- ▶ Publikácie a dokumenty
- ▶ Kontakty
- ▶ Prihlásenie
- ▶ Záznamy k § 28
- ▶ Vyhlásenia (deklarácie)



Popis lokality **Mapa lokality**
No image

Názov : Malý Dunaj
Kód územia : SKUEV0822
Kraj : Bratislavský kraj
Rozloha : 1738,440 ha
Správca územia : Správa CHKO Dunajské luhy
Katastrálne územia : Bernolákovo, Blahová, Čečinska Potôň, Dedina Mládeže, Dedinka pri Dunaji, Dolná Potôň, Dolné Janíky, Dolné Topoľníky, Dolný Chotár, Eliášovce, Horné Janíky, Horné Mýto, Horné Topoľníky, Hrubý Šúr, Hurbanova Ves, Ivanka pri Dunaji, Jahodná, Jelka, Kolárovo, Kostolná pri Dunaji, Malé Blahovo, Malinovo, Most pri Bratislave, Nivy, Nová Jelka, Nová Ves pri Dunaji, Nové Osady, Okoč, Orechová Potôň, Ostrov, Potônske Lúky, Rastice, Ružinov, Šoriakoš, Tomášikovo, Tomášov, Trhová Hradská, Tureň, Veľká Paka, Veľké Blahovo, Vlky, Vrakuňa, Vydrany, Zálesie

Biotopy, ktoré sú predmetom ochrany

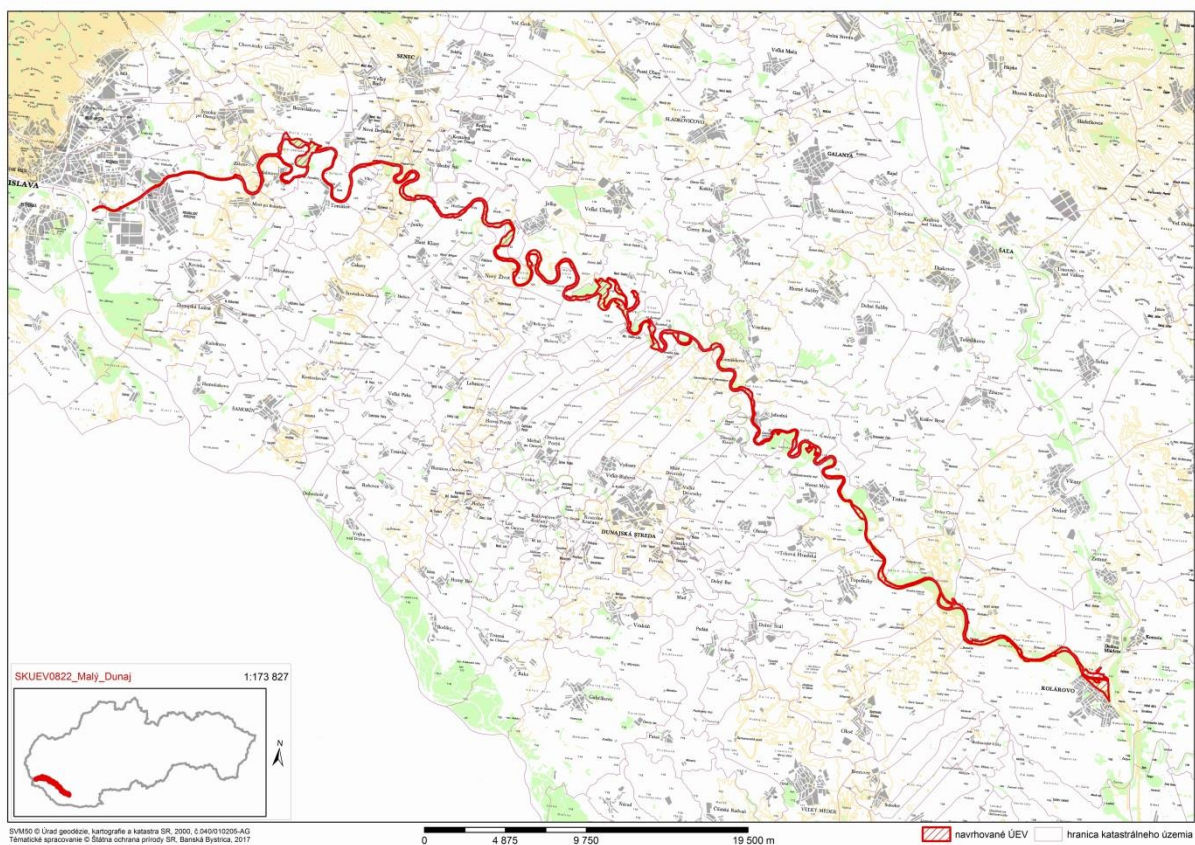
- | | |
|------|--|
| 91F0 | Lužné dubovo-brestovo-jaseňové lesy okolo nížinných riek |
| 3150 | Prirodzené eutrofné a mezotrofné stojaté vody s vegetáciou plávajúcich a/alebo ponorených cievnatých rastlín typu Magnopotamion alebo Hydrocharition |
| 3260 | Nížinné až horské vodné toky s vegetáciou zväzu Ranunculion fluitantis a Callitriche-Batrachion |
| 3270 | Rieky s bahňitými až piesočnatými brehmi s vegetáciou zväzov Chenopodionrubri p.p. a Bidentition p.p. |
| 6210 | Sucho milné travinnobylinné a krovinové porasty na vápnom podloží (*dôležité stanovišťa Orchideaceae) |
| 91E0 | Lužné vrbovo-topoľové a jelšové lesy |

Druhy, ktoré sú predmetom ochrany

- | | |
|---------------------|---------------------------------|
| Boleň dravý | <i>Aspius aspius</i> |
| Kunka červenobruchá | <i>Bombina bombina</i> |
| Bobor vodný | <i>Castor fiber</i> |
| Píľ podunajský | <i>Cobitis taenia</i> |
| Hrúz Vladykov | <i>Gobio albipinnatus</i> |
| Hrebenačka vysoká | <i>Gymnocephalus baloni</i> |
| | <i>Gymnocephalus schraetzer</i> |
| Vydra riečna | <i>Lutra lutra</i> |
| Čík európsky | <i>Misgurnus fossilis</i> |
| Šabl'a krivočiara | <i>Pelecus cultratus</i> |
| Lopatka dúhová | <i>Rhodeus sericeus amarus</i> |
| Plotica lesklá | <i>Rutilus pigus</i> |
| Píľ zlatistý | <i>Sabanejewia aurata</i> |
| Kolok veľký | <i>Zingel zingel</i> |
| Pižmovec hnedý | <i>Osmoderma eremita</i> |
| Plocháč červený | <i>Cucujus cinnaberinus</i> |

Prameň: <http://www.sopsr.sk/natura/index1.php?p=4&sec=5&kod=SKUEV0822>

Obrázok 1 Mapa navrhovaného územia európskeho významu SKUEV0822 Malý Dunaj



Prameň: http://www.minzp.sk/files/sekcia-ochranyprirodyakrajiny/uradnatabula/skuev0822/jpeg_skuev0822_maly_dunaj.jpg

Príloha 2 Kultúrno-historické atraktivity územia

Tabuľka 1 Kultúrno historické atraktivity

Kraj	Obec	Názov pamiatky	Význam pamiatky		
			M	R	N
BSK	Bernolákovo	Kaplňka grófa Esterházyho		✓	
		Theresia Chateau		✓	
BSK	Bratislava – MČ Podunajské Biskupice	Kláštor Milosrdných sestier Svätého kríža		✓	
BSK	Hrubá Borša				
BSK	Hrubý Šúr				
BSK	Hurbanova Ves				
BSK	Ivanka pri Dunaji	Pamätná izba M.R. Štefánika, kostol sv. Jána Krstiteľa, Mohyla M.R. Štefánika v blízkosti obce,		✓	
BSK	Kostolná pri Dunaji	Bronzové a germánske pohrebisko		✓	
BSK	Kráľová pri Senci	Kostol sv. Jána Krstiteľa	✓		
		Cestný most			
		Socha sv. Jána Nepomuckého			
BSK	Malinovo	Malinovský kaštieľ Eberhard	✓		
BSK	Most pri Bratislave	Kostol Božského Srdca Ježišovho	✓		
		Pamätník SNP		✓	
BSK	Nová Dedinka	Kostol sv. Filipa a sv. Jakuba	✓		
		Štvorcová štíhla rímsko-katolícka zvonica			
		Pamätník obetiam I. a II. svetovej vojny	✓		
BSK	Tomášov	Art Hotel Kaštieľ		✓	
BSK	Tureň				
BSK	Vlky				
BSK	Zálesie	Cintorín	✓		
		Záleský Maják	✓		
		Gešajovské Mlyny - imitácia	✓		
NSK	Dedina Mládeže	Izba revolučných tradícií		✓	
NSK	Kolárovo	Rímskokatolícky kostol Panny Márie Nanebovzatej	✓		
		Múzeum vodného mlynárstva, Vodný mlyn Kolárovo		✓	
TTSK	Horná Potôň				
TTSK	Bellova Ves				
TTSK	Blahová				
TTSK	Čierna Voda				
TTSK	Dolný Chotár				
TTSK	Dunajská Streda	Rímsko-katolícky kostol sv. Juraja	✓		
		Žltý kaštieľ		✓	
		Vermesova vila		✓	
		Židovský cintorín		✓	
		Pamätník revolučných rokov 1848/49		✓	
		Pamätník obetiam diktatúr		✓	
		Socha sv. Štefana		✓	
		Pamätník obetiam holokaustu MEMENTO		✓	
Pamätník rómskeho holokaustu		✓			

		Cintorín vojnových zajatcov z prvej svetovej vojny			✓
TTSK	Dunajský Klátov	Vodný mlyn Dunajský Klátov		✓	
TSK	Horné Mýto	Horné Mýto - božie muky	✓		
TTSK	Jahodná	Rímskokatolícky kostol	✓		
		Vodný mlyn v Jahodnej		✓	
TTSK	Janíky				
TTSK	Jánovce				
TTSK	Jelka	Vodný kolový mlyn Jelka		✓	
TTSK	Malé Dvorníky				
TTSK	Michal na Ostrove	Kostol sv. Michala Archanjela			
TTSK	Nový Život				
TTSK	Ohrady	Rímskokatolícky kostol sv. Štefana Prvomučeníka	✓		
TTSK	Okoč	Kaštieľ v Opatovskom Sokolci		✓	
TTSK	Orechová Potôň	Kostol Ružencovej Panny Márie	✓		
TTSK	Potônske Lúky	Pamätník Kossuth Lajos	✓		
TTSK	Tomášikovo	Vodný kolový mlyn v Tomášikove		✓	
		Jaskyňa Lurdskej Panny Márie		✓	
TTSK	Topoľníky	Rímskokatolícky kostol Narodenia Panny Márie	✓		
TTSK	Trhová Hradská				
TTSK	Trstice				
TTSK	Veľké Blahovo	Katolícky kostol - Katolikus templom	✓		
TTSK	Veľké Dvorníky	Kostol mena Panny Márie	✓		
		Kalvária		✓	
TTSK	Veľké Úľany	Rímskokatolícky kostol sv. Michala, archanjela	✓		
TTSK	Vozokany				
TTSK	Vydrany				
TTSK	Zlaté Klasy				
Kraj	Významnejšie obce širšieho územia				
BSK	Senec	Kostol sv. Mikuláša	✓		
		Židovská synagóga		✓	
		Stĺp hanby – pranier		✓	
		Turecký dom		✓	
		Veľký Štíft		✓	
NSK	Komárno	Komárňanská pevnosť		✓	
		Zichyho palác			
		Budova radnice	✓		
		Kaplnka sv. Jozefa	✓		
		Evanjelický kostol	✓		
		Pravoslavný kostol presvätej Bohorodičky	✓		
		Nádvorie Európy		✓	
		Podunajské múzeum v Komárne		✓	
Trojičný stĺp		✓			
M	Miestny význam				
R	Regionálny význam				
N	Národný význam				

Príloha 3 Organizované podujatia

Tabuľka 2 Najvýznamnejšie podujatia vyvolávajúce účasť na cestovnom ruchu

Kraj	Obec	Názov podujatia	Charakter podujatia			
			G	T	R	Š
BSK	Bernolákovo	Kultúrne leto (cyklus podujatí)	✓	✓	✓	
BSK	Bratislava – MČ Podunajské Biskupice	Biskupický juniáles		✓	✓	
BSK	Bratislava – MČ Ružinov					
BSK	Bratislava – MČ Vrakuňa	Člnkovanie vo Vrakuni		✓		✓
BSK	Hrubá Borša	Kreatívny piknik	✓	✓	✓	
BSK	Hrubý Šúr					
BSK	Hurbanova Ves					
BSK	Ivanka pri Dunaji	Preteky v orientačnom behu Snežienky a machri		✓	✓	✓
BSK	Kostolná pri Dunaji	Deň obce	✓	✓	✓	
BSK	Kráľová pri Senci	Kráľovská zabijačka	✓	✓	✓	
BSK	Malinovo	Deň obce	✓	✓	✓	
		Čistenie Malého Dunaja		✓	✓	
BSK	Most pri Bratislave					
BSK	Nová Dedinka					
BSK	Tomášov	Fašiangový ples rodičov		✓	✓	
BSK	Tureň					
BSK	Vlky					
BSK	Zálesie	Záleská divadelná púť		✓	✓	
		Čistenie Malého Dunaja		✓	✓	
		Deň detí na Malom Dunaji		✓	✓	✓
		Odomykanie Malého Dunaja		✓	✓	✓
		Zamykanie Malého Dunaja		✓	✓	✓
		Beh susedov		✓		✓
NSK	Dedina Mládeže	Lečofestival	✓	✓	✓	
NSK	Kolárovo	Kolárovský jarmok a hody	✓	✓	✓	
		Tradičné turičné slávnosti	✓	✓	✓	
		Kolárovská divadelná a kultúrna jeseň		✓	✓	
TTSK	Horná Potôň	Deň obce spojený s hodovou slávnosťou	✓	✓		
TTSK	Bellova Ves	Deň obce	✓	✓	✓	
TTSK	Blahová	Hodové slávnosti	✓	✓	✓	
		Deň Zeme - čistenie Malého Dunaja		✓	✓	
TTSK	Čierna Voda	Sobotné podujatia v areáli športu a relaxu			✓	✓
TTSK	Dolný Chotár					
TTSK	Dunajská Streda	Žitnoostrovský ezoterický festival		✓	✓	
		Podunajská jar		✓	✓	
		Dunajskostredské leto		✓	✓	
		Tradičný Žitnoostrovský jarmok	✓	✓	✓	
		Deň svätého Juraja a hody	✓	✓	✓	
		Bábkový festival – Pestrý motýľ		✓	✓	
		Medzinárodná súťaž vín	✓	✓	✓	

		Žitnoostrovský jarmok	✓	✓	✓	
TTSK	Dunajský Klátov	Obecné dni – Majáles	✓	✓	✓	
		Klatovský pohár (jazdecké preteky)			✓	✓
TTSK	Horné Mýto					
TTSK	Jahodná	Jahodový festival	✓	✓	✓	
TTSK	Janíky	Hornožitnoostrovský kultúrny festival		✓	✓	
TTSK	Jánovce					
TTSK	Jelka	Jelčianske obecné dni	✓	✓	✓	
TTSK	Malé Dvorníky	XIII. Medzinárodný festival ľudovej hudby	✓	✓	✓	
TTSK	Michal na Ostrove			✓	✓	
TTSK	Nový Život	Čistenie Malého Dunaja		✓	✓	
		Svätojánsky večer				
TTSK	Ohrady	Folklórny festival Dedičstvo otcov	✓	✓	✓	
TTSK	Okoč	Jótekonysági bál a deň rodiny		✓	✓	
TTSK	Orechová Potôň	Slovakia Ring – medzinárodné a svetové podujatia, školy šmyku			✓	✓
		FIM EWC Majstrovstvá sveta vytrvalostných pretekov cestných motocyklov				✓
		FIA WTCR RACE OF SLOVAKIA Majstrovstvá sveta cestných automobilov				✓
		FIM Sidecar World Championship Majstrovstvá sveta pretekov sajdkár				✓
		TRUCK RACE OF SLOVAKIA Majstrovstvá Európy ťahačov				✓
		Malkia Park - podujatia			✓	
TTSK	Potônske Lúky	Pochod pri Malom Dunaji			✓	✓
TTSK	Tomášikovo	Jarmok	✓	✓	✓	
		Park Run			✓	✓
TTSK	Topoľníky					
TTSK	Trhová Hradská	Štrúdl'ový festival	✓		✓	
TTSK	Trstice					
TTSK	Veľké Blahovo					
TTSK	Veľké Dvorníky	Vianočná zabíjačka	✓	✓		
		RockFeszt		✓	✓	
TTSK	Veľké Úľany	Festival na Matúšovej zemi		✓	✓	
TTSK	Vozokany					
TTSK	Vydrany	Deň detí a deň seniorov		✓	✓	
TTSK	Zlaté Klasy	Súťaž vo varení guláša	✓			
Kraj	Významnejšie obce širšieho územia	Názov podujatia	G	T	R	Š
BSK	Senec	Senecské leto		✓	✓	
		Veľký letný karneval v Senci		✓	✓	
		Varenie guláša	✓	✓	✓	
		Tradičné umelecké remeslá		✓	✓	
		Pivo fest	✓	✓		
		Jablkové hodovanie	✓	✓	✓	
TTSK	Šamorín	Atletický míting Pravda – Televízia – Slovnaft			✓	✓
		Jarné trhy	✓	✓		
TTSK	Veľký Meder	Veľkomederské tradičné jedlá	✓	✓	✓	
NSK	Komárno	Komárňanské dni		✓	✓	
		Danube Wine	✓	✓		
		Endurance Ride			✓	✓

		Veľká cena Komárna v rýchlostnej kanoistike		✓	✓	✓
		Medzinárodná dunajská plavba			✓	✓
		Ondrejský jarmok	✓	✓	✓	
		Komárňanské víne korzo	✓	✓		
		Spomienka na komárňanské obete Holocaustu		✓		
		Gastrofest Komoča	✓	✓	✓	
G	Gastronomické podujatia					
T	Tradičné podujatia					
R	Rodinné podujatia					
Š	Športové podujatia					

Príloha 4 Ubytovacie a stravovacie zariadenia

Tabuľka 1 Ubytovacie zariadenia

Kraj	Obec	Zariadenie / a	Cenová úroveň (prenocovanie)	Služby
BSK	Bernolákovo	Penzión Pálenica***	60 €/ 2l. izba	reštaurácia, kongresové priestory, svadby a podujatia,
		Penzión Bernolák	35 €/ 2l. izba	reštaurácia
BSK	Bratislava – MČ Vrakuňa	Chill Time wellness& Spa (Apartmán)	od 40 €/ 2l. apartmán	wellness, minibar,
		Hotel Tereza ***	od 50 €/2l. izba	reštaurácia, masáže, požičanie auta, pranie bielizne
BSK	Bratislava – MČ Podunajské Biskupice	Penzión Hviezda*	od 40 €/2l. izba	reštaurácia, raňajky, parkovanie
		Circle Apartments Ipeľská ** (aprtmánový dom)	od 35 €/2l. izba	kuchynka (spoločná)
		Penzión Vila Ria*	od 35 €/ 2l. izba	stravovanie rodinné (do 10 lôžok), práčka
		Penzión Racing ***	od 50€/ 2l. izba	reštaurácia, bar, parkovanie
		Penzión Relax	od 35€/2l. izba	parkovanie, sauna, cafee-bar
		Pro stav plus (turistická ubytovňa)	od 9€/osoba	parkovanie, kuchynka
BSK	Hrubý Šúr	Ubytovanie u Vlačuša (turistická ubytovňa)	od 10 €/osoba	záhradné posedenie a gril, detské ihrisko, práčka, žehlička, kuchynka,
BSK	Ivanka pri Dunaji	Motel Kotva	60 €/ 2l. izba	reštaurácia
BSK	Kráľová pri Senci	Rekreačné zariadenie Včelárska paseka	od 5 €/ osoba	minizoo, vonkajšie ohnisko, strava pre ubytované skupiny, pre rodiny s deťmi,
BSK	Nová Dedinka	Poľný Maršál, turistická ubytovňa *	od 6 €/ osoba	reštaurácia
BSK	Tomášov	Art Hotel Kaštieľ *****	od 139 €/2l. izba	reštaurácia, wellness a bazén, kongresové priestory, adventure golf, footgolf.
		Penzión- restaurant Zlatá Rybka	25 €/ 2l. izba	reštaurácia, detské ihrisko, vonkajšie posedenie s grilom, mini-zoo
BSK	Zálesie	Táborisko Dronte	n/a	táborisko, kemping
		Reštaurácia u Takáčovcov	n/a	Detské ihrisko, záhradná terasa
		Jane Coffe its Time	n/a	Kaviareň s vonkajšou terasou

NSK	Kolárovo	Hotel Leonor ***	50 €/ 2l. izba	reštaurácia, bar, žehlenie, wellness,
		Penzión Caretta	od 34 €/ 2l. izba	reštaurácia
		Areál Vodný mlyn Kolárovo - kemping	n/a	ohnisko, wc, sprchy
Kraj	Obec	Zariadenie / a	Cenová úroveň (prenocovanie)	Služby
TTSK	Blahová	Areál Madarasz penzión	23 €/ lôžko	vlastné prístavisko požičovňa člnov, športoviská, bufet s terasou v letnej sezóne, gril, ohnisko, parkovanie
		turistická ubytovňa	23€/ lôžko	
		kemping	4€/ stan	
TTSK	Čierny Brod	Pension Restaurant Wien	od 50- 70 €/ 2l. izba	reštaurácia, kuchynka na izbe, kongresové priestory,
TTSK	Dunajská Streda	Hotel Therma ****	od 93 €/ 2l. izba	vysoký štandard podľa triedy (zamerania na wellness a masáže)
		Hotel – Thermalpark***	od 100 €/ 2l. izba	wellness hotel
		Hotel Legend ***	od 70 €/ 2l. izba	stravovanie, wellness, doplnkové služby
		Penzión Biely dom	50 €/ 2l. izba	kuchynka, wellness
		Villa Rosa, penzión ***	70€/ 2l. izba	slow food reštaurácia, priestory na svadbu,catering, záhrada
		Penzión Nevada ***	49 €/ 2l. izba	Wifi,konferenčná miestnosť, reštaurácia, pub, vináreň
		Penzión Fortune *	49 €/2l. izba	reštaurácia, záhradné posedenie a gril, tenisový kurt, v blízkosti kúpaliska, možnosť
		Penzión Bihari	45€/ 2l. izba	kuchynka
		Penzión Martina	40 €/ 2l. izba	kuchynka, terasa na jazere
		Penzión Eden	od 20 €/ osoba	pranie a sušenie bielizne záhradné posedenie a gril, bazén, kuchynka
		Apartmány Termál, apartmánový dom ***	od 70€/ apartmán	bazén, wellness, gril, terasa, kuchynka
		Apartmány Diana, apartmánový dom ***	od 60€/ apartmán	kuchynka, jakuzzi v objekte
Lake Residence	50€/ 2l. izba	kuchynka, wellness		
TTSK	Dunajská Streda	Apartmánový dom VILLA EPHELIA	20€/ osoba	kuchynka, záhradné posedenie, pranie a žehlenie, detské ihrisko

		AKA turistická ubytovňa Thermal	30 €/ izba	kuchynka, gril,
		Turistická ubytovňa Termál	20 €/ osoba	kuchynka, cena so vstupom do aquaparku
Kraj	Obec	Zariadenie / a	Cenová úroveň (prenocovanie)	Služby
TTSK	Dunajská Streda	Apartmány Slovensko – Komfort	od 16 €/ osoba	kuchynka
		Apartmány Slovensko – Fülleová *	od 10 €/ osoba	kuchynka
		Lake house Dunajská Streda	20 € osoba	kuchynka
		Apartmány Juvian	od 10 €/ osoba	kuchynka, detské ihrisko, vonkajšie posedenie
TTSK	Dunajský Klátov	Czajlik Ranch, penzión ***	40 €/ 2l. izba	reštaurácia, záhradné posedenie a gril, tenisový kur, detské ihrisko, hipocentrum, jazda na koni,
TTSK	Horná Potôň	Villa Poton (penzión **)	od 50 €/2l. izba	reštaurácia
TTSK	Jahodná	Penzión Alba Regia Egri ***	40€/ 2l. izba	reštaurácia, vonkajšie posedenie, ohnisko, gril, zameranie na klientelu vodákov
		kemping	n/a	
TTSK	Jelka	Penzión Ister***	30 €/ 2l.izba	vlastné prístavisko požičovňa vybavenia pre vodákov, organizácia splavov, reštaurácia – raňajky, polpenzia
		Táborisko Vodný mlyn	3€/ stan	reštaurácia, bufety v areáli
TTSK	Nový Život - Eliášovce	kemping Táborisko U Matisa	od 11€/ osoba	bufet, ohnisko
TTSK	Okoč	Villa Filia, penzión **	30 €/ 2l. izba	reštaurácia, kongresové priestory, masáže, sauna, svadby a podujatia,
TTSK	Orechová Potôň	Hotel Ring ***	od 96€ / 2l. izba	reštaurácia, súčasť areálu SlovakiaRing, kongresové miestnosti, wellness a bazén
		Apartmány Fonte apartmánový dom **	42 €/ 2l. izba	kuchynka
TTSK	Topoľníky	Gladius hotel *	od 15 €/ osoba	reštaurácia, vonkajšie posedenie s ohniskom, wellness a bazén, požičovňa bicyklov, stolný futbal, stolný tenis, biliard, tenisové kurty
		ATC Topoľníky	n/a	bufety a reštaurácie v areáli kúpaliska
TTSK	Trstice	Víkendový domček NT – home - ubytovanie v súkromí	od 180 € - 220 €/objekt	kuchynka, záhradné posedenie a gril, ohnisko, detské ihrisko, možnosť stanovania
TTSK	Veľké Dvorníky	Domček u Komorníka ubytovanie v súkromí	od 50€/ 2l. izba	kuchynka, záhradné posedenie, ohnisko, žehlenie, možnosť zapožičania bicyklov
TTSK	Veľké Úľany	Penzión Walter stanovanie	48 €/ 2l. izba 5€/ stan	raňajky, vonkajší gril, wellness, tenisový kurt,
TTSK	Vozokany	VĚN DÍÓFA Penzion & Restaurant, penzión **	30 €/ 2l. izba	reštaurácia, pranie a žehlenie,
TTSK	Vydrany	Penzión Hodus **	47 €/ 2l. izba	kuchynka, športoviská,
TTSK	Zlaté Klasy	Hotel Mager	20€/ 2l. izba	reštaurácia

Tabuľka 2 Ubytovacie zariadenia na riešenom území podľa možnosti stravovania v zriadení (areáli poskytovateľa), rozsahu služieb a cenovej hladiny

Vybavenie	Cenová úroveň	Obec
Len ohnisko	od 3 €/ stan	Jelka (Táborisko Vodný Mlyn), Topoľníky (ATC Kemping Topoľníky); Kolárovo (Areál Vodný Mlyn Kolárovo- kemping); Zálesie (Táborisko Dronte) – sezónne možnosti stravovania v okolí.
Kuchynka	10 - 20 €/ osoba od 35 €/ izba	Dunajská Streda (Apartmány Fülleová, Apartmány Slovensko – Komfort, Turistická ubytovňa Termál, Lake house, Penzión Martina), zariadenia v areáli/ v blízkosti kúpaliska, Bratislava – Podunajské Biskupice (Pro Stav Plus tur. ubytovňa) Bratislava – MČ Podunajské Biskupice (Circle Apartments Ipeľská) Orechová Potôň (Apartmány Fonte, apartmánový dom **), Vydrany (Penzión Hodus **), Dunajská Streda (Penzión Bihari),
+ wellness	od 50 do 60 €/ izba	Dunajská Streda (Lake Residence apartmány; Apartmány Diana***, Apartmány Termál ***, Penzión Biely dom)
Kuchynka+ záhradné posedenie s grilom a/ alebo ohniskom,	od 4 €/ stan od 10 €/ osoba od 20 €/ osoba od 30 do 50 €/ 2l. izba 180- 220 €/ objekt	Blahová (Areál Madarasz), Veľké Úľany (Penzión Walter) Dunajská Streda (Apartmány Juvian), Hrubý Šúr (Ubytovanie u Vladuša, turistická ubytovňa) Dunajská Streda (Penzión Eden*, Apartmánový dom Villa Ephelia), Blahová (Areál Madarasz) Dunajská Streda (AKA turistická ubytovňa Thermal, Penzión Martina), Veľké Dvorníky (Domček u Komorníka) Trstice (Víkendový domček NT – home, ubytovanie v súkromí)
+ reštaurácia	od 40 – 50 €/ 2l. izba	Dunajský Klátov (Czajlik Ranch, penzión ***), Dunajská Streda (Penzión Fortune *), Jahodná (Penzión Alba Regia Egri ***)
+ wellness	od 50 €/ 2l. izba	Veľké Úľany (Penzión Walter)
Reštaurácia	od 6 €/ osoba od 11 €/ osoba od 20€ do 40 € 50 € -60 €/2l. izba	Nová Dedinka (Poľný Maršál, turistická ubytovňa *), Kráľová pri Senci (Rekreačné zariadenie Včelárska paseka) Nový Život- Eliášovce (Táborisko U Matisa) + ohnisko Zlaté Klasy (Hotel Mager), Tomášov (Penzión- restaurant Zlatá Rybka), Jelka (Penzión Ister***), Vozokony (VÉN DIÓFA Penzion & Restaurant, penzión **), Bernolákovo (Penzión Bernolák), Kolárovo (penzión Caretta), Bratislava- MČ Podunajské Biskupice (Penzión Hviezda *, Penzión racing***) Horná Potôň (Villa Poton, penzión **), Ivanka pri Dunaji (Motel Kotva), Bratislava – MČ Vrakuňa (Hotel Tereza ***)
+ kongresové priestory, podujatia + wellness (sauna, a/ alebo bazén)	od 50 € do 70 €/ 2l. izba od 15 €/ osoba 30 € - 50 €/ 2l. izba 70 – 100 €/2l. izba	Bernolákovo (penzión Pálenica***), Čierny Brod (Pension Restaurant Vien), Dunajská Streda (Villa Rosa, penzión ***, Penzión Nevada***), Topoľníky (Gladius hotel *) Okoč (Villa Filia, penzión **), Kolárovo (Hotel Leonor***) Dunajská Streda (Hotel Legend ***), Orechová Potôň (Hotel Ring ***)
Vysoký štandard	od 100 €/ 2l. izba	Dunajská Streda (Hotel – Thermalpark***, Hotel Therma ****), Tomášov (Art Hotel Kaštieľ ****),

Tabuľka 3 Stravovacie zariadenia na riešenom území (samostatné bez ubytovacích služieb)

Kraj	Obec	Názov stravovacieho zariadenia	Typ zariadenia	Kapacita (počet miest)
BSK	Bernolákovo	Reštaurácia Viktória	pizzeria	74
		Reštaurácia Park Kačabar	reštaurácia	120
		Maria Theresia	reštaurácia	
BSK	Hrubá Borša	reštaurácia 19TH Hole restaurant - powered by Towers	reštaurácia	
BSK	Hrubý Šúr	Pohostinstvo u Vlad'ušá	pub	
BSK	Ivanka pri Dunaji	Miki Langoše	bufet	50
		Pizzeria Emilia	pizzeria	75
		Cafe Stefanik	kaviareň	
BSK	Kostolná pri Dunaji	Denisa Gabrielová	jedáleň	
BSK	Kráľová pri Senci	Reštaurácia Čierna voda	reštaurácia	50
BSK	Malinovo	BioRio	kaviareň	
	Malinovo	Reštaurácia Slniečnica	reštaurácia	
	Malinovo	Pizza u Tučka	pizzeria	
BSK	Most pri Bratislave	Klub RVS - Studené	reštaurácia	160
BSK	Nová Dedinka	Reustaurant Dedinka	reštaurácia	
	Nová Dedinka	Pizza u Tučka	pizzeria	
BSK	Tomášov	Reštaurácia Regnum	reštaurácia v kaštieli	-
	Tomášov	U zlatej rybky	reštaurácia	100
BSK	Vlky	Hostinec u Martina	hostinec	
BSK	Zálesie	Takácsovcí	reštaurácia	
NSK	Kolárovo	Paradiso	pizzeria	-
		Caretta Restaurant	reštaurácia	
		Kicsindi Plus Kicsindi	reštaurácia	-
		Espresso Club	kaviareň	-
TTSK	Čierna Voda	n/a	reštaurácia	
TTSK	Jahodná	Bistro pri Mlyne	reštaurácia	
		Retro Gelato	reštaurácia	
TTS	Janíky	Alexander Hegedüs	jedáleň	
TTSK	Jelka	Ravasz Cafe	kaviareň	
		Pizzeria Jelka	pizzeria	
		V siedmom nebi	reštaurácia	80
		Malom	reštaurácia	120
		Reštaurácia u Ernesta	reštaurácia	
TTSK	Michal na Ostrove	Lorians (Reštaurácia Pri Michalskom jazere)	reštaurácia	40
		Carplandia	bufet	
TTSK	Nový Život	Trófea	reštaurácia	150
TTSK	Ohrady	Németh Cukrászda - Cukráreň	cukráreň	-
TTSK	Okoč	Reštaurácia Rézkakas	reštaurácia	40
TTSK	Orechová Potôň	Pizza Valentino	pizzeria	50
TTSK	Potônske Lúky	-		
TTSK	Tomášikovo	Malom Csarda	reštaurácia (sezónna)	
TTSK	Topoľníky	Reštaurácia Pálma	reštaurácia	120
TTSK	Trhová Hradská	Reštaurácia a pizzeria TRIO	pizzeria	-
TTSK	Trstice	Pizzeria Adriano	pizzeria	
		Reštaurácia Malý Dunaj	reštaurácia	

		Istambul Kebab	bufet	
TTSK	Tureň	Pizzeria Flamingo	pizzeria	
TTSK	Veľké Blahovo	ANGEL Cafe & Music Bar	bar	-
TTSK	Veľké Dvorníky	-		
TTSK	Veľké Úľany	Reštaurácia Enelin	reštaurácia	100
		Kerkira Pub	reštaurácia	
		Lotos Lak	bufet	
TTSK	Vydrany	Mona	reštaurácia	-
TTSK	Zlaté Klasy	Jo Bastya Csarda	reštaurácia	
		Hippo-Arena Farrier's Club	reštaurácia	
		Samaria Ristorante Italiano	reštaurácia	
		Safari Pub&Restaurant	reštaurácia	60
		Taliansky dom	reštaurácia	120
		Emma	pizzeria	
		Pizza Lombardi	pizzeria	
		Zlatá podkova	reštaurácia	
		Arena	reštaurácia	50

Tabuľka 4 Prehľad ubytovacích a stravovacích zariadení v obciach na riešenom území

Kraj	Obec	Samostatné stravovacie zariadenia		Ubytovacie zariadenia	
		Typ reštaurácia (príprava jedál)	Pohostinské zariadenia	s reštauráciou	s možnosťou prípravy vlastnej stravy ubytovaných hostí (☉ - kemping s ohniskom a sezónnymi možnosťami stravovania v okolí)
BSK	Bernolákovo	Reštaurácia Viktória (pizzeria), reštaurácia Park Kačabar, reštaurácia Maria Theresia		Penzión Pálenica***, Penzión Bernolák	-
BSK	Bratislava – MČ Vrakuňa	n/a	n/a	Hotel Tereza ***	
BSK	Bratislava – MČ Podunajské Biskupice	n/a	n/a	Penzión Hviezda *, Penzión Racing ***	Circle Apartments Ipeľská **, Pro Stav plus (turistická ubytovňa)
BSK	Hrubá Borša	reštaurácia 19TH Hole restaurant – powered by Towers			
BSK	Hrubý Šúr	Pohostinstvo u Vladuša			
BSK	Hurbanova Ves				
BSK	Ivanka pri Dunaji	Miki Langoše (bufet), Pizzeria Emilia	Cafe Stefanik	Motel Kotva	
BSK	Kostolná pri Dunaji	jedáleň Denisa Gabrielová			
BSK	Kráľová pri Senci	Reštaurácia Čierna voda			Rekreačné zariadenie Včelárska paseka
BSK	Malinovo		kaviareň BioRio		
BSK	Most pri Bratislave	reštaurácia Klub RVS – Studené			
BSK	Nová Dedinka	Reustaurant Dedinka, pizzeria Pizza u Tučka		Poľný Maršál, turistická ubytovňa *	
BSK	Tomášov	reštaurácia U zlatej rybky		Art Hotel Kaštieľ ****, Penzión-restaurant Zlatá Rybka	
BSK	Tureň	Pizzeria Flamingo			
BSK	Vlky		Hostinec u Martina		
BSK	Zálesie	reštaurácia Takácsovci			Táborisko (kemping) Dronte (☉)
NSK	Dedina Mládeže				
NSK	Kolárovo	pizzeria Paradiso, Caretta Restaurant, reštaurácia Kicsindi Plus Kicsindi	kaviareň Espresso Club	Hotel Leonor *** (zatvorený do 10/2018), Penzión Caretta	Areál Vodný mlyn Kolárovo (☉)
TTSK	Bellova Ves	Pohostinstvo			
TTSK	Blahová			bufet v areáli	areál Madarasz

				Madarasz	
TTSK	Čierna Voda	reštaurácia (názov n/a)			
TTSK	Dolný Chotár				
TTSK	Dunajská Streda	reštaurácia Nevada Pub Restaurant, Lorians, Europa Reswt and Bar a iné.	n/a	Penzión Fortune *, Villa Rosa, penzión ***, Penzión Nevada***, Hotel Legend ***, Hotel – Thermalpark***, Hotel Therma ****	Apartmány Fülleová, Apartmány Slovensko – Komfort, Turistická ubytovňa Termál, Lake house, Penzión Martina, Penzión Bihari, Lake Residence apartmány; Apartmány Diana***, Apartmány Termál ***, Penzión Biely dom, Apartmány Juvian, Penzión Eden*, Apartmánový dom Villa Ephelia, AKA turistická ubytovňa Thermal, Penzión Martina, Penzión Fortune *
TTSK	Dunajský Klátov			Czajlik Ranch, penzión ***	Czajlik Ranch, penzión ***
TTSK	Horná Potôň			Villa Poton (penzión **)	
TTSK	Horné Mýto				
TTSK	Jahodná	reštaurácia Bistro pri Mlyne, reštaurácia Retro Gelato		Penzión Alba Regia Egri ***	Penzión Alba Regia Egri ***
TTSK	Janíky	jedáleň Alexander Hegedüs			
TTSK	Jánovce				
TTSK	Jelka	Pizzeria Jelka, reštaurácia V siedmom nebi, reštaurácia Malom	Ravasz Cafe	Penzión Ister***	Kemping Táborisko Vodný Mlyn (☉)
TTSK	Malé Dvorníky				
TTSK	Michal na Ostrove	reštaurácia Lorians (Reštaurácia Pri Michalskom jazere), bufet Carplandia			
TTSK	Nový Život (Eliášovce)	reštaurácia Trófea		Táborisko U Matisa (bufet v areáli)	
TTSK	Ohrady		Németh Cukrászda – Cukráreň		
TTSK	Okoč	Reštaurácia Rézkakas		Villa Filia, penzión **	
TTSK	Orechová Potôň	pizzeria Pizza Valentino		Hotel Ring ***	Apartmány Fonte, apartmánový dom **
TTSK	Potónske Lúky				Táborisko
TTSK	Tomášikovo	Malom Csárda (od 2018, bez info na webe)			
TTSK	Topoľníky	Reštaurácia Pálma	n/a	Gladius hotel *	ATC Kemping Topoľníky (☉)
TTSK	Trhová Hradská	Reštaurácia a pizzeria TRIO			

TTSK	Trstice	Pizzeria Adriano, Reštaurácia Malý Dunaj, bufet Istambul Kebab			Víkendový domček NT – home, ubytovanie v súkromí
TTSK	Veľké Blahovo		ANGEL Cafe & Music Bar		
TTSK	Veľké Dvorníky				Domček u Komorníka, ubytovanie v súkromí
TTSK	Veľké Úľany	Reštaurácia Enelin, reštaurácia Kerkira Pub, bufet Lotos Lak		Penzión Walter	Penzión Walter
TTSK	Vozokany			VÉN DIÓFA Penzion & Restaurant, penzión **	
TTSK	Vydrany	reštaurácia Mona			Penzión Hodus **
TTSK	Zlaté Klasy	reštaurácia Jo Basty Csarda, reštaurácia Hippo- Arena Farrier's Club, reštaurácia Samaria Ristorante Italiano, reštaurácia Safari Pub&Restaurant, reštaurácia Taliansky dom, pizzeria Emma, Pizza Lombardi, reštaurácia Zlatá Podkova, reštaurácia Arena		Hotel Mager	

Tabuľka 5 Prehľad počtu ubytovacích a stravovacích zariadení v obciach na riešenom území.

Kraj	Obec	Samostatné stravovacie zariadenia		Ubytovacie zariadenia	
		reštaurácia (príprava jedál)	pohostinské zariadenia (nápoje)	s reštauráciou	s možnosťou prípravy vlastnej stravy pre ubytovaných hostí
BSK	Bernolákovo	0	0	2	0
BSK	Bratislava – MČ Podunajské Biskupice	21 +	0	2	2
BSK	Bratislava – MČ Ružinov	n/a	n/a	n/a	n/a
BSK	Bratislava – MČ Vrakuňa	n/a	n/a	1	0
BSK	Hrubá Borša	1	0	0	0
BSK	Hrubý Šúr	1	0	0	0
BSK	Hurbanova Ves	0	0	0	0
BSK	Ivanka pri Dunaji	2	1	1	0
BSK	Kostolná pri Dunaji	1	0	0	0
BSK	Kráľová pri Senci	1	0	0	1
BSK	Malinovo	2	1	0	0
BSK	Most pri Bratislave	1	0	0	0
BSK	Nová Dedinka	2	0	1	0
BSK	Tomášov	0	0	2	0
BSK	Tureň	1	0	0	0
BSK	Vlky	0	1	0	0
BSK	Zálesie	2+	n/a	0	1⊙
NSK	Dedina Mládeže	0	0	0	0
NSK	Kolárovo	2	1	2	1⊙
TTSK	Bellova Ves				
TTSK	Blahová	0	0		1
TTSK	Čierna Voda	1	0	0	0
TTSK	Dolný Chotár	0	0	0	0
TTSK	Dunajská Streda	n/a	n/a	6	16
TTSK	Dunajský Klátov	0	0	1	1
TTSK	Horná Potôň	0	0	1	
TTSK	Horné Mýto	0	0	0	0
TTSK	Jahodná	2	0		1
TTSK	Janíky	1	0	0	0
TTSK	Jánovce	0	0	0	0
TTSK	Jelka	4	1	1	1⊙
TTSK	Malé Dvorníky	0	0	0	0
TTSK	Michal na Ostrove	2	0	0	0
TTSK	Nový Život	1	0	1	0
TTSK	Ohrady	0	1	0	0
TTSK	Okoč	1	0	1	0
TTSK	Orechová Potôň	1	0	1	1
TTSK	Potónske Lúky	0	0	0	1
TTSK	Tomášikovo	1	0	0	0
TTSK	Topoľníky	1	0	1	1⊙
TTSK	Trhová Hradská	1	0	0	0
TTSK	Trstice	3	0	0	1

TTSK	Veľké Blahovo	0	1	0	0
TTSK	Veľké Dvorníky	0	0	0	1
TTSK	Veľké Úľany	3	0	1	
TTSK	Vozokany	0	0	1	0
TTSK	Vydrany	1	0	0	1
TTSK	Zlaté Klasy	9	0	1	0



Identifikované/ navrhované centrá lokalizácie služieb pre športovú a rekreačnú plavbu regionálneho významu

Identifikované/ navrhované centrá lokalizácie služieb pre športovú a rekreačnú plavbu lokálneho významu

Príloha 5 Športovo rekreačné zariadenia na riešenom území

Tabuľka 1 Prehľad ponuky služieb športovo rekreačných zariadení na riešenom území

Kraj	Obec	Celoročne		Sezónne		Vodácka turistika (miesta na nalodenie Malý Dunaj)	Požičovňa bicyklov
		Akvapark/kúpalisko	Iné športové atraktivity	Kúpalisko/vodná plocha	Iné športové atraktivity		
BSK	Bernolákovo						
BSK	Bratislava – MČ Podunajské Biskupice				✓		
BSK	Bratislava – MČ Ružinov						
BSK	Bratislava – MČ Vrakuňa					✓	
BSK	Hrubá Borša		✓			✓	
BSK	Hrubý Šúr					✓	
BSK	Hurbanova Ves						
BSK	Ivanka pri Dunaji		✓				
BSK	Kostolná pri Dunaji						
BSK	Kráľová pri Senci		✓				
BSK	Malinovo		✓			✓	
BSK	Most pri Bratislave					✓	
BSK	Nová Dedinka					✓	
BSK	Tomášov					✓	
BSK	Tureň						
BSK	Vlky					✓	
BSK	Zálesie				✓	✓	
NSK	Dedina Mládeže						
NSK	Kolárovo		✓			✓	
TTSK	Horná Potôň						
TTSK	Bellova Ves						
TTSK	Blahová			✓			
TTSK	Čierna Voda			✓		✓	
TTSK	Dolný Chotár						
TTSK	Dunajská Streda	✓					✓
TTSK	Dunajský Klátov						✓
TTSK	Horné Mýto						
TTSK	Jahodná					✓	
TTSK	Janíky				✓		
TTSK	Jánovce						
TTSK	Jelka			✓	✓	✓	
TTSK	Malé Dvorníky						
TTSK	Michal na Ostrove						
TTSK	Nový Život					✓	
TTSK	Ohrady						
TTSK	Okoč						
TTSK	Orechová Potôň		✓				
TTSK	Potônske Lúky					✓	
TTSK	Tomášikovo						
TTSK	Topoľníky			✓		✓	

TTSK	Trhová Hradská						
TTSK	Trstice					✓	
TTSK	Veľké Blahovo						
TTSK	Veľké Dvorníky			✓	✓		
TTSK	Veľké Úľany		✓	✓			
TTSK	Vozokany						
TTSK	Vydrany						
TTSK	Zlaté Klasy					✓	
Kraj	Významnejšie obce širšieho územia						
BSK	Senec	✓	✓	✓			✓
TTSK	Gabčíkovo						
TTSK	Šamorín	✓	✓		✓		
TTSK	Veľký Meder	✓	✓				✓
NSK	Komárno	✓	✓			✓	✓
NSK	Patince			✓			

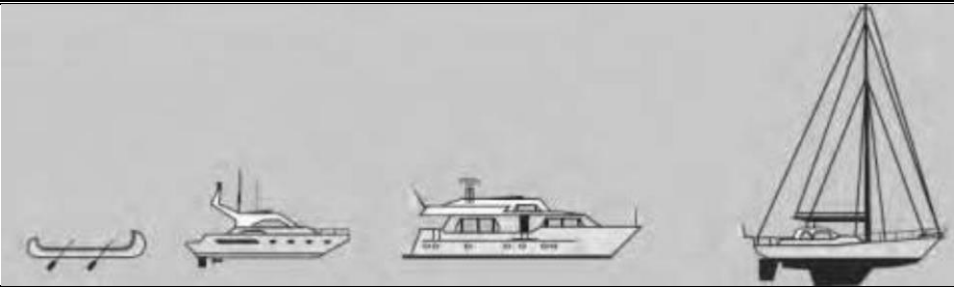
Príloha 6 Tematické cyklookruhy

Tabuľka 1 Zaujímavé cyklookruhy v území

Názov okruhu	Trasa	Atraktivity
K malodunajským mlynom	Dunajská Streda, Dunajský Klátov, Tomášikovo, Topoľníky, Dunajská Streda	Lužný les, vodné mlyny v Tomášikove, Dunajskom Klátove a Jahodnej, Žltý kaštieľ, sakrálne stavby, termálne kúpalisko Topoľníky
Od termálnej vody k Dunaju	Veľký Meďer, Kľúčovec, Medved'ov, Čičov, Veľký Meďer	Termálne kúpalisko vo Veľkom Mederi, sakrálne a svetské stavby, PR Opatovské jazierko, NPR Čičovské mŕtve rameno
Horným Žitným ostrovom	Športový prístav, Hamulikovo, Most pri Bratislave, Športový prístav	CHKO Dunajské luhy, zdrž Hrušov, jazierko Nové Košariská, sakrálne stavby
Po hrádzi Dunaja	Pertžalka, Vojka nad Dunajom, Hamuliakovo, Malý Dunaj, Petržalka	zdrž Hrušov, areál vodných športov, galéria Danubiana, kompa Kyselica – Vojka pri Dunaji, sakrálne stavby
Okolo Vodného diela Gabčíkovo	Hamuliakovo, Gabčíkovo, Bodíky, Vojka nad Dunajom, Hamuliakovo	Zdrž Hrušov, kompa Kyselica – Vojka pri Dunaji, CHKO Dunajské luhy, Kráľovská lúka, NPR Ostrov Orliaka Morského, Šulianske a Vojčiasneke jazerá
Okolo Slnčných jazier	Senec, Kráľová pri Senci, Kostolná pri Dunaji, Senec	Slnčné jazerá, Turzov dom, sakrálne stavby, kamenno-secesný most v Kráľovej pri Senci, golfové ihrisko v Hrubej Boršči, múzeum včelárstva, vodný mlyn v Jelke
Klatovské rameno	Dunajská Streda, Dunajský Klátov, Tomášikovo, Topoľníky	Mesto Dunajská Streda (Termálne kúpalisko a iné) Vodný mlyn v Dunajskom Klátove, Vodný mlyn Tomášikovo, Kúpalisko Topoľníky
Okruh Vrakúňa - Zálesie	Vrakúňa-Most pri Bratislave-Malinovo-Zálesie-Ivanka pri Dunaji-Vrakúňa	Malinovský kaštieľ, Gešajovské mlyny,

Prameň: Vlastné spracovanie podľa Kollár a Turanský, 2014; Kollár, 2015; strat. dokumenty.

Príloha 7 Klasifikácia vnútrozemských vodných ciest pre rekreačnú plavbu

				
	Otvorené plavidlá	Kabínové plavidlá	Motorové jachty	Veľké plachetnice
Trieda	RA	RB	RC	RD
Max. Dĺžka (m)	5,50	9,50	15,00	15,00
Max. Šírka (m)	2,00	3,00	4,00	4,00
Ponor (m)	0,50	1,00	1,50	2,10
Min. Výška pod mostami	2,0	3,25	4,00	30,00
Príklady plavidiel daného typu	kanoe, kajaky, pramice s prívesným motorom, nafukovacie plavidlá a pod.	malé alebo veľké kajutové motorové plavidlá alebo plachetnice so sklopným sťažňom	veľké motorové jachty	veľké plachetnice, u ktorých je sklopenie sťažňa komplikované alebo nemožné

Prameň: Filova, Sosedová, Jurkovič, 2011.

Príloha 8 Turistické informačné kancelárie na riešenom území

Tabuľka 1 Turistické informačné kancelárie

Obec	Názov TIK	Prevádzková doba	Adresa (lokalizácia)	Poznámka
Dunajská Streda	PTIK - Podunajská turisticko-informačná kancelária	n/a	Hlavná ul. 50/16, 929 01 Dunajská Streda	TIK má byť lokalizovaný v budove mestského úradu, neoznačený na informačnej mape mesta pred MU ani na mieste (nenájdený)
Dunajská Streda	Viola Csölleová – GREEN TOUR / Last minute centrum	PO – PI: 9:00 – 18:00, SO 9:00-13:00	Nám. Jehudu Aszáda 676/7, Dunajská Streda 929 01	Označenie „I“ na prevádzkarni, nie na webe
Ivanka pri Dunaji	Pamätná izba M.R. Štefánika			bez informácie na webe (informácia len z tlačenej cyklomapy)
Veľký Meder	Informačná kancelária Termál	počas prevádzkovej doby Termál parku (pokladňa- recepcia 17:00 – 20:30)	Promenádna 3221/20, 931 01 Veľký Meder	
Galanta	Informačná kancelária Galantsko (Združenie cestovného ruchu GALANTSKO) + Infomat	Po-Pia 8:00-20:00, So 8:00-12:00 (prístup k infomatu)	OC Jas Park, 924 01 Galanta	
Galanta	INFOMAT ZCR GALANTSKO (Galanta)	prístup non-stop	Mierové námestie, na budove Mestského úradu	
Horné Saliby	INFOMAT ZCR GALANTSKO (Kúpalisko Horné Saliby)	počas prevádzkovej doby kúpaliska	Kúpalisko Horné Saliby, 925 03 Horné Saliby 1203	
Dolné Saliby	INFOMAT ZCR GALANTSKO (AS Dolné Saliby)	prístup non-stop	Autobusová stanica Dolné Saliby ?	
Senec	Turistická informačná kancelária – Senec (člen AICES)	Letná sezóna (1.6.-15.9.): PO-PI 8:00 – 18:00, SO 9:00 - 13:00; Zimná sezóna: PO-PI 8:00 -16:00	Nám. 1 mája č. 4, 903 01 Senec	

Príloha 9 Hodnotenie ubytovacích zariadení (booking.com)

Tabuľka 1 Hodnotenie ubytovacích zariadení z booking.com

Ubytovacie zariadenie (obec)	Hodnotenie (booking)	
	Skutočne výnimočné	Počet recenzií
Lake Residence apartmány (Dunajská Streda)	10	6
Penzión Walter (Veľké Úľany)	9,9	11
Apartmánový dom Villa Ephelia (Dunajská Streda)	9,7	34
Domček u komorníka (Veľké Dvorníky)	9,6	29
Apartmány Diana (Dunajská Streda)	9,5	103
	Super	Počet recenzií
Art Hotel Kaštieľ ****(Tomášov),	9,2	53
Apartmány Fonte (Orechová Potôň)	9,1	348
Villa Rosa (Dunajská Streda)	9,0	76
Penzión Alba Regia Egri (Jahodná)	9,0	69
	Vynikajúce	Počet recenzií
Penzión Pálenica (Bernolákovo)	8,7	145
Hotel – Thermalpark*** (Dunajská Streda)	8,6	227
Penzión Vila Ria* (Bratislava- MČ Podunajské Biskupice)	8,6	270
	Veľmi dobré	Počet recenzií
Apartmány Termál *** (Dunajská Streda)	8,5	131
Penzión Nevada (Dunajská Streda)	8,5	431
Pezión Martina (Dunajská Streda)	8,5	63
Penzión Fortune * (Dunajská Streda)	8,5	302
Penzión Racing *** (Bratislava- MČ Podunajské Biskupice)	8,3	41
Hotel Ring *** (Orechová Potôň)	8,3	49
Hotel Legend *** (Dunajská Streda)	8,1	51
Penzión Hviezda * (Bratislava- MČ Podunajské Biskupice)	8,1	836
Penzión Hodus ** (Vydrany)	8,1	41
Chill time Apartmán (Bratislava – MČ Vrakuňa)	8,1	18
	Dobré	Počet recenzií
Hotel Therma **** (Dunajská Streda)	7,8	178
Penzión Bihari (Dunajská Streda)	7,7	166
Czajlik Ranch, penzión *** (Dunajský Klátov)	7,3	47
Hotel Tereza *** (Bratislava- MČ Vrakuňa)	7,3	152
	Priemerné	Počet recenzií
Motel Kotva (Ivanka pri Dunaji)	6,7	78
Circle apartments Ipeľská (Bratislava – MČ Podunajské Biskupice)	5,0	48

Príloha 10 Motív návštevy obce (hlavnej atraktivity) na riešenom území z pohľadu vybraných miestnych samospráv

Tabuľka 1 Motív návštevy obce z pohľadu samosprávy

Kraj	Obec	Cykloturistika	Vodná turistika	Iné (prírodné prostredie, kultúrne pamiatky podujatia, iné služby
BSK	Bernolákovo	✓		Black River Golf Resort (golf, kaštieľ-reštaurácia), kultúra, podujatia, súčasť Malokarpatskej vínnej cesty
BSK	Bratislava – MČ Podunajské Biskupice	✓		Lužné lesy, kultúrne pamiatky (kostoly, Trojičné námestie, pamiatky ľudovej zbožnosti, etnografická výstava, prechodné výstavy)
BSK	Bratislava – MČ Vrakuňa	✓	✓	Jánsky pivný festival a Vrakunská hodová slávnosť
BSK	Hrubá Borša			golfový areál green resort
BSK	Most pri Bratislave	✓		prechod na Mohyľu M. R. Štefánika pri Ivanke pri Dunaji (cyklotrasa), Rímsko-katolícky kostol
BSK	Zálesie		✓	príroda, rybárstvo, jazdectvo, vytvorená atraktivita na brehu Malého Dunaja – Záleský maják, Gešajovské mlyny
NSK	Dedina Mládeže			rybárstvo, Izba revolučných tradícií
NSK	Kolárovo	✓	✓	Vodný mlyn, Kolárovský jarmok
TTSK	Bellova Ves			príroda, pokoj, kultúrne podujatia
TTSK	Blahová	✓	✓	príroda, stredisko Maďarasz
TTSK	Čierna Voda			rybárstvo
TTSK	Jahodná	✓	✓	prostredie Malého Dunaja
TTSK	Malé Dvorníky	✓		prechod po cyklotrase, kultúrne podujatia
TTSK	Okoč			príroda, rybárstvo, agroturistika
TTSK	Tomášikovo	✓	✓	Vodný mlyn, príroda, rybárstvo
TTSK	Veľké Dvorníky			príroda – jazero
TTSK	Veľké Úľany			rybárstvo, golf, kultúrne pamiatky, príroda, šport.

Príloha 11 Súčasný stav e-marketingu

Tabuľka 1 Súčasný stav e-marketingu manažérskych organizácií cestovného ruchu

		BTB	Región Senec	OOCR Žitný ostrov	OOCR Podunajsko	Turizmus regiónu Bratislava (KOCR)
Dizajn	SEO	1	1	0	1	1
	Logická štruktúra a navigácia	1	1	0	1	0
	Príjemný vzhľad	1	0	1	1	1
	Rýchle načítanie	1	1	1	1	1
Plánovanie a rezervovanie pobytu	Odporúčania	0	0	0	0	0
	Jazykové mutácie	1	0	0	1	1
	Plánovanie cesty	1	0	0	0	1
	Interaktívne mapy	1	0	0	0	0
	Live chat	0	0	0	0	0
	Obsah	1	0	0	0	1
	Rezervovanie ubytovania	1	0	0	0	0
	Videá	1	0	0	1	1
Pobyt v cieľovom mieste	Responzívny dizajn	1	0	1	1	1
	Mobilná aplikácia	1	0	0	0	1
	Odkaz na sociálne siete	1	0	1	1	1
	Blog	0	0	0	1	0
	Spolu	13	3	4	9	10
	Max	16	16	16	16	16
	úspešnosť	81,25%	18,75%	25,00%	56,25%	62,50%

Tabuľka 2 Hodnotenie e-marketingu manažérskych organizácií cestovného ruchu

	BTB	Región Senec	OOCR Žitný ostrov	OOCR Podunajsko	Turizmus regiónu Bratislava (KOCR)
Profil	1	x	0	0	1
Call to action	0	x	0	0	0
Rôznorodosť	1	x	1	1	1
Frekvencia	1	x	1	0	0
Stručnosť	1	x	1	1	1
Akcie	1	x	0	1	1
Spolu	5	0	3	3	4
Max	6	6	6	6	6
Úspešnosť	83,33%	0,00%	50,00%	50,00%	66,67%

Príloha 12 Pôsobenie Miestnych akčných skupín v území

Tabuľka 1 Zoznam Miestnych akčných skupín pôsobiacich na predmetnom území.

Názov MAS	Obce z riešeného územia	Obce zo širšieho územia	Stratégia CLLD
MAS Dudváh (http://www.masdudvah.sk)	Čierna Voda	Čierny Brod, Mostová	schválená pre 2014-2020
MAS Stará Čierna Voda (http://www.mas-sc.v.sk)	Dolný Chotár, Jahodná, Tomášikovo, Trstice, Vozokany	Dolné Saliby, Horné Saliby, Kráľov Brod	schválená pre 2014-2020
MAS Malodunajsko OZ (http://www.malodunajsko.sk)	Hrubá Borša, Hrubý Šúr, Kráľová pri Senci, Malinovo, Most pri Bratislave, Nová Dedinka, Tomášov, Tureň, Vlky, Zálesie	Kostolná pri Dunaji	schválená pre 2014-2020
MAS Podunajsko (https://www.mas-podunajsko.sk)	Okoč		neschválená pre 2014-2020
Agropremeň MAS (http://www.agropremen.sk)	Blahová, Horná Potôň, Michal na Ostrove, Potônske Lúky	Ol'dza	neschválená pre 2014-2020
MAS združenie Dolný Žitný ostrov (http://www.maszdzo.biznisweb.sk)	Dedina Mládeže, Kolárovo,	Kameničná, Komárno	neschválená pre 2014-2020
Vodný raj – Aquaparadiso – Víziparadicsom, o. z. (http://www.masvodnyraj.sk)	Dunajský Klátov, Horné Mýto, Malé Dvorníky, Ohrady, Topoľníky, Trhová Hradská, Veľké Dvorníky		nepodaná pre 2014 – 2020

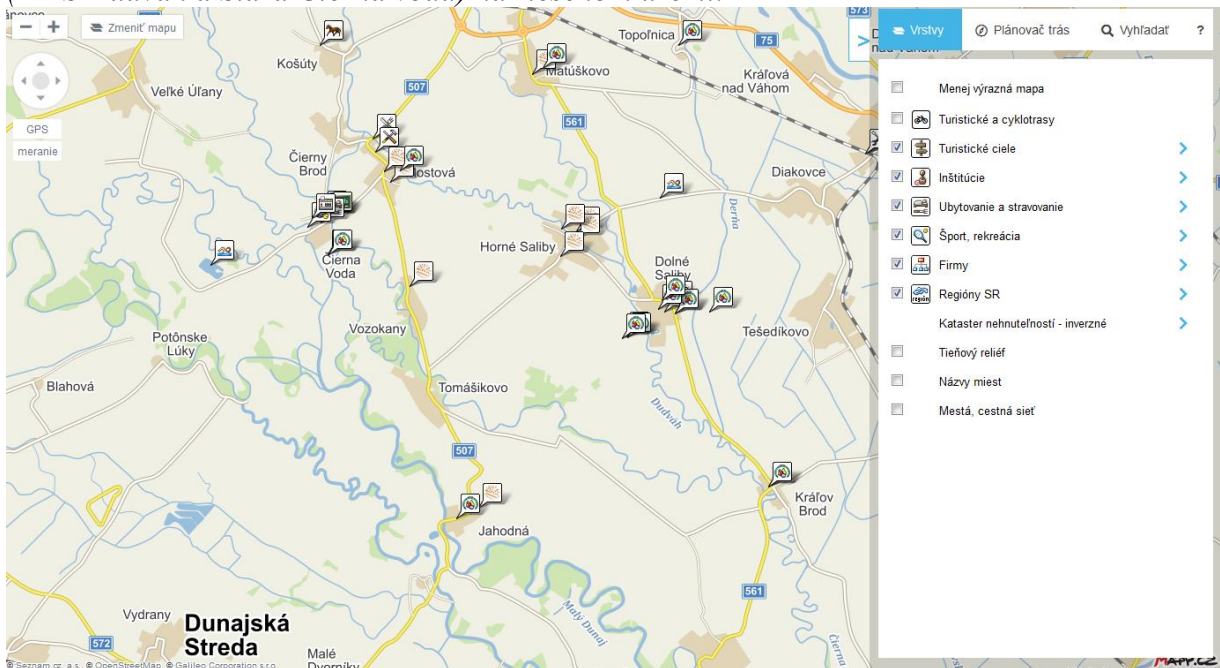
Prameň: Vlastné spracovanie podľa <https://rozvojvidieka.webnode.sk/news/zoznam-schvalenych-mas-2014-2020>, 2018.

Obrázok 1 Ovocná cesta Južného Slovenska „Sladký a zdravý život“.



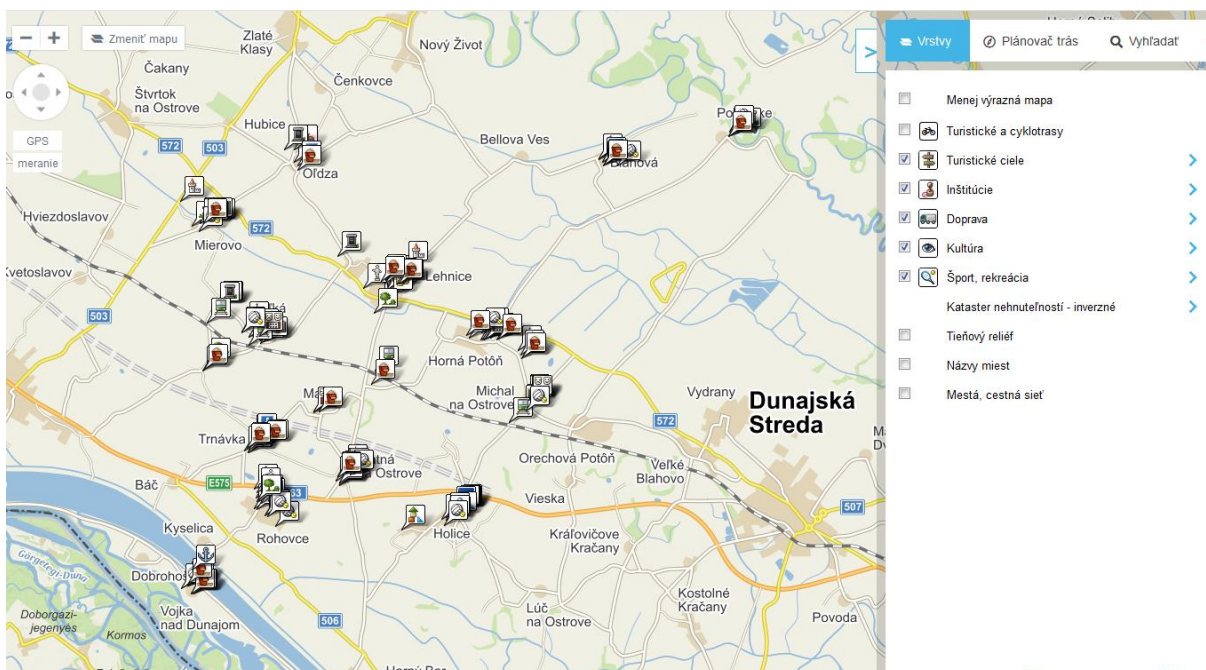
Prameň: Program LEADER v období 2007 – 2015 a príprava CLLD stratégie na obdobie 2015 –2022 na území MAS, 2015, s. 29 dostupné na: https://www.leadernsk.sk/images/subory/workshop_Stara_Cierna_voda.pdf.

Obrázok 2 Výber z interaktívnej mapy turistických atraktivít a regionálnych producentov (MAS Dudváh a Stará Čierna voda) na riešenom území.



Prameň: www.mas-scv.sk.

Obrázok 3. Výber z interaktívnej mapy turistických atraktivít (Agroprameň MAS) na riešenom území.



Prameň: www.agropramen.sk.

Tabuľka 2 Značky regionálnych produktov a služieb na analyzovanom území (s presahom na širšie územie)

Značka (vyobrazenie)	Rok vzniku /zmeny	Inštitúcia (koordinátor systému)	Definovanie územia (všeobecne)
	2010	Združenie za kultúru a turizmus, Búč web: www.rekreaciadunaj.sk/svk/podunajsko/118/znak-kvality	región Podunajsko (bližšie nedefinovaný)
	2014	Miestna akčná skupina Stará Čierna voda web: http://www.mas-scv.sk/regionalny-produkt	Členské obce MAS Stará Čierna voda a MAS Dudváh (v súčasnosti 20 obcí)
	2015	KUKKONIA – občianske združenie web: http://kukkonian.sk	Územie Žitného ostrova (bližšie nedefinované)
	2017	Miestna akčná skupina Združenie Dolný Žitný ostrov momentálne bez webového sídla	Členské obce MAS Združenie Dolný Žitný ostrov (30 obcí + 1 mesto z okresu Komárno, 3 obce z okresu Nové Zámky)

Územná pôsobnosť značiek:

Značky sú vymedzené pre historické územie Podunajska, resp. jeho časti. Prvá tu vznikla značka Regio Danubiana (2010), ktorá doteraz nemá ani jedného používateľa značky – producenta, výrobcu. Možno aj nečinnosť tejto značky (systému značenia) a tiež snaha o vlastné územie viedla k vytvoreniu v poradí druhej značky na území 18 obcí tohto územia značka RP Malodunajsko-Galantsko (2014), v súčasnosti 20 obcí pôsobnosti MAS Stará Čierna voda a MAS Dudváh. Dôvod obmedzeného územia môže byť oprávnenosť výdavkov z verejných zdrojov na aktivity len na území týchto MAS.

V roku 2015 vznikla na území 90 obcí historického regiónu Podunajska a teda aj pôsobenia značky Regio Danubiana a RP Malodunajsko Galantsko značka Product of Kukkonian (2015). Značka vznikla súbežne ako značka regiónu (destinácie) pomenovaného Kukkonian.

V roku 2017 vznikla značka RP Podunajsko na území členských obcí obce MAS Združenie Dolný Žitný ostrov, ktorá sa tak prekryla s ostatnými značkami.

Príloha 13 Členstvo obcí v organizáciách pôsobiach na riešenom území

Tabuľka 1 Členstvo obcí v OOCR, MAS a i. združeniach

Kraj	Obec	Nie je členom OOCR/ MAS/ združenia	Oblasťné organizácie CR			MAS			Mikro-región Klátovské rameno
			BTB	Región Senec	OOCR Žitný ostrov	MAS Dudváh	MAS Stará Čierna voda	MAS Malodunajsko	
BSK	Bernolákovo			✓					
BSK	Bratislava – MČ Podunajské Biskupice		✓						
BSK	Bratislava – MČ Ružinov		✓						
BSK	Bratislava – MČ Vrakuňa		✓						
BSK	Hrubá Borša			✓				✓	
BSK	Hrubý Šúr			✓				✓	
BSK	Hurbanova Ves								
BSK	Ivanka pri Dunaji			✓					
BSK	Kostolná pri Dunaji	✓							
BSK	Kráľová pri Senci			✓				✓	
BSK	Malinovo							✓	
BSK	Most pri Bratislave							✓	
BSK	Nová Dedinka							✓	
BSK	Tomášov							✓	
BSK	Tureň							✓	
BSK	Vlky							✓	
BSK	Zálesie							✓	
NSK	Dedina Mládeže	✓							
NSK	Kolárovo	✓							
TTSK	Horná Potôň	✓							
TTSK	Bellova Ves	✓							
TTSK	Blahová	✓							
TTSK	Čierna Voda					✓			
TTSK	Dolný Chotár						✓		
TTSK	Dunajská Streda				✓				
TTSK	Dunajský Klátov								✓
TTSK	Horné Mýto								✓
TTSK	Jahodná						✓		✓
TTSK	Janíky	✓							
TTSK	Jánovce	✓							
TTSK	Jelka	✓							
TTSK	Malé Dvorníky								✓
TTSK	Michal na Ostrove	✓							
TTSK	Nový Život	✓							
TTSK	Ohrady								✓
TTSK	Okoč	✓							
TTSK	Orechová Potôň				✓				
TTSK	Potônske Lúky	✓							
TTSK	Tomášikovo						✓		
TTSK	Topoľníky								✓

TTSK	Trhová Hradská								✓
TTSK	Trstice					✓			
TTSK	Veľké Blahovo	✓							
TTSK	Veľké Dvorníky								✓
TTSK	Veľké Úľany	✓							
TTSK	Vozokany					✓			
TTSK	Vydrany	✓							
TTSK	Zlaté Klasy	✓							
Kraj	Významnejšie obce širšieho územia								
BSK	Senec			✓					
TTSK	Gabčíkovo				✓				
TTSK	Šamorín				✓				
TTSK	Veľký Meder				✓				

Tabuľka 2 Vnímaná destinácia z pohľadu miestnych samospráv v nadväznosti na členstvo v OOCR

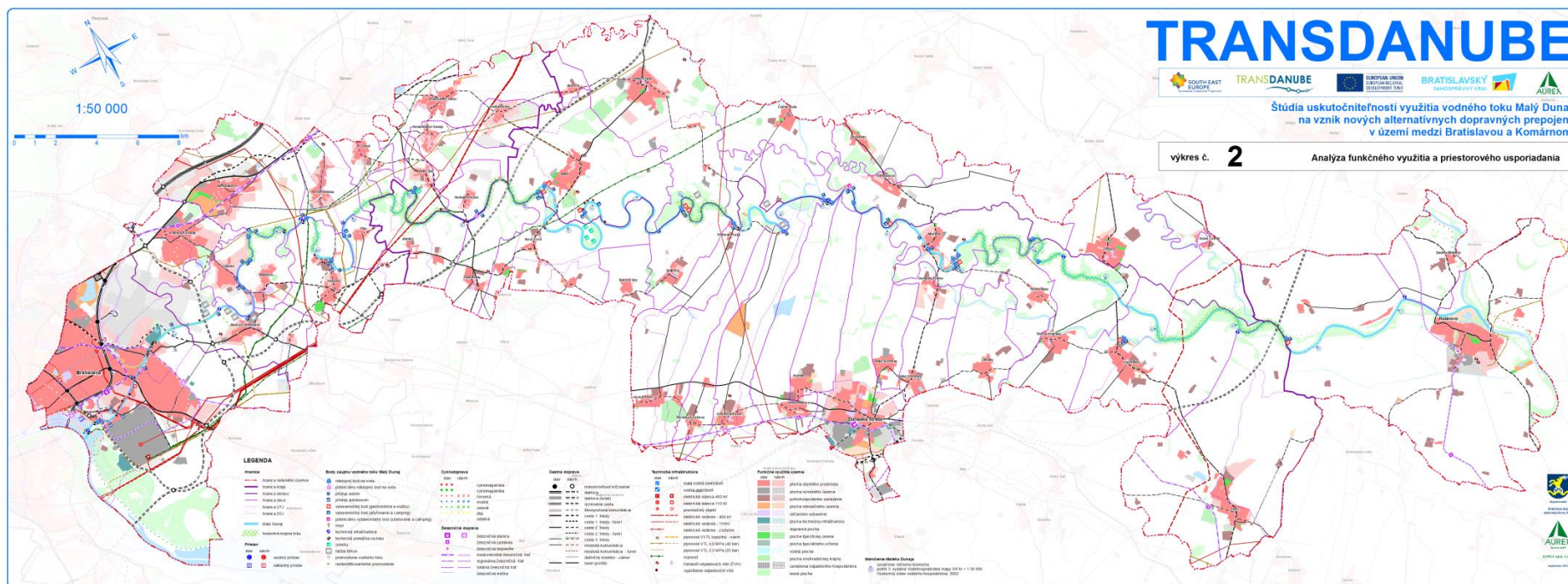
Kraj	Obec	Oblasťné organizácie CR				Vnímaná destinácia	
		Nie je členom žiadnej OOCR	BTB	Región Senec	OOCR Žitný ostrov	Malý Dunaj	Iná ako Malý Dunaj
BSK	Bernolákovo			✓			Podunajsko
BSK	Bratislava – MČ Podunajské Biskupice		✓			✓	Podunajsko, Žitný ostrov, Dunaj
BSK	Bratislava – MČ Ružinov		✓			n/a	
BSK	Bratislava – MČ Vrakuňa		✓			✓	
BSK	Hrubá Borša			✓		✓	Podunajsko
BSK	Hrubý Šúr			✓		n/a	
BSK	Hurbanova Ves					n/a	
BSK	Ivanka pri Dunaji			✓		n/a	
BSK	Kostolná pri Dunaji	✓				n/a	
BSK	Kráľová pri Senci			✓		n/a	
BSK	Malinovo	✓				n/a	
BSK	Most pri Bratislave	✓					Podunajsko
BSK	Nová Dedinka	✓				n/a	
BSK	Tomášov	✓				n/a	
BSK	Tureň	✓				n/a	
BSK	Vlky	✓				n/a	
BSK	Zálesie	✓				✓	Podunajsko
NSK	Dedina Mládeže	✓					Podunajsko
NSK	Kolárovo	✓				✓	Žitný ostrov
TSK	Horná Potôň	✓				n/a	
TSK	Bellova Ves	✓					Podunajsko, Žitný ostrov
TSK	Blahová					✓	Podunajsko, Žitný ostrov

TSK	Čierna Voda	✓				✓	
TSK	Dolný Chotár	✓				n/a	
TSK	Dunajská Streda				✓	n/a	
TSK	Dunajský Klátov	✓				n/a	
TSK	Horné Mýto	✓				n/a	
TSK	Jahodná	✓				✓	Podunajsko, Žitný ostrov, Kukkonja
TSK	Janíky	✓				n/a	
TSK	Jánovce	✓				n/a	
TSK	Jelka	✓				n/a	
TSK	Malé Dvorníky	✓					Žitný ostrov, Kukkonja
TSK	Michal na Ostrove	✓				n/a	
TSK	Nový Život	✓				n/a	
TSK	Ohrady	✓				n/a	
TSK	Okoč	✓				✓	Podunajsko, Žitný ostrov, Kukkonja
TSK	Orechová Potôň				✓	n/a	
TSK	Potônske Lúky	✓				n/a	
TSK	Tomášikovo	✓				✓	
TSK	Topoľníky	✓				n/a	
TSK	Trhová Hradská	✓				n/a	
TSK	Trstice	✓				n/a	
TSK	Veľké Blahovo	✓				n/a	
TSK	Veľké Dvorníky	✓					Žitný ostrov
TSK	Veľké Úľany	✓				✓	
TSK	Vozokany	✓				n/a	
TSK	Vydrany	✓				n/a	
TSK	Zlaté Klasy	✓				n/a	
Kraj	Významnejšie obce širšieho územia						
BSK	Senec			✓		n/a	
TSK	Gabčíkovo				✓	n/a	
TSK	Šamorín				✓	n/a	
TSK	Veľký Meder				✓	n/a	

Tabuľka 3 Vnímané destinácie na území kraja z pohľadu regionálnych samospráv.

VÚC	Dunaj	Malý Dunaj	Podunajsko	Žitný ostrov	Kukkonja	Kraj (BSK, NSK, TSK)	Iné vnímané
BSK			✓				
NSK						✓	
TSK	✓	✓	✓	✓	✓		X-BIONIC SPHERE Šamorín, -Sloviaring, Prístav Kormorán Šamorín*

Príloha 14 Centrá lokalizácie služieb pre vodnú dopravu identifikované v Transdanube Ponuka udržateľnej dopravy v Podunajskom regióne



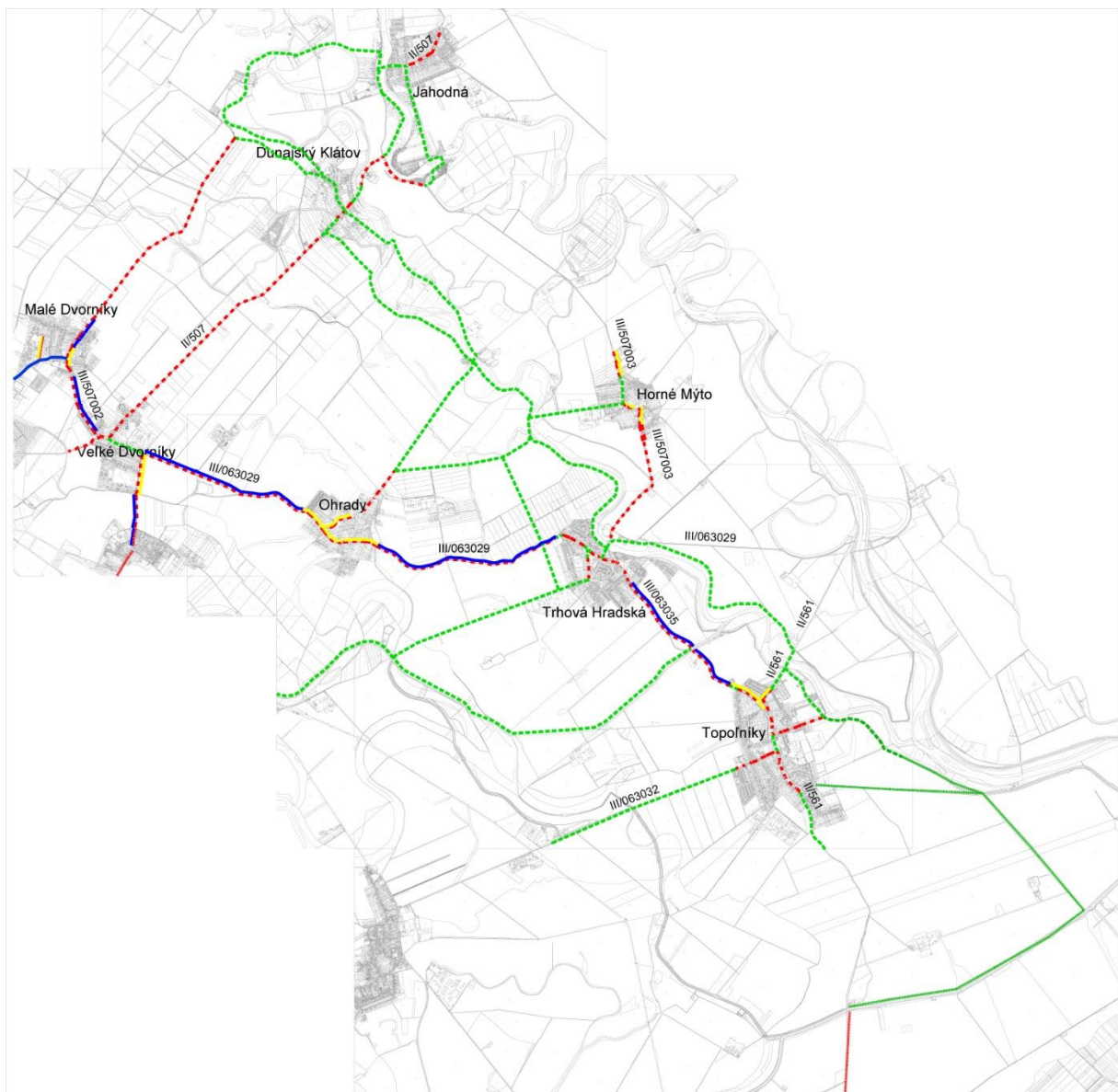
Príloha 15 Špecifikované úseky na vodnej ceste

Koniec trasy Začiatok trasy	1. Bratislava	2. Zálesie	3. Tomášov	4. Vlky	5. Nový Život (Eliášovce)	6. Jelka	7. Blahová	8. Tomašíkovo	9. Jahodná	10. Topoľníky	11. Kolárovo	
1. Bratislava (MČ Vrakuňa)		2,5 hod	4-6 hod	1 deň	1-2 dni	2 dni						
2. Zálesie			3- 4 hod	3- 4 hod	1- 2 dni	2 dni						
3. Tomášov					4- 6 hod.	1 deň			2 dni			
4. Vlky					4-6 hod	4-6 hod						
5. Nový Život (Eliášovce)						2 hod	4-6 hod					
6. Jelka							1,5 - 2 hod	4-6 hod				
7. Blahová									4-6 hod			
8. Tomašíkovo										5 hod		
9. Jahodná										4-6 hod		
10. Topoľníky											4-6 hod	
11. Kolárovo												
Plán rozvoja infraštruktúry			Chýbajúca infraštruktúra, bez rozvojových zámerov		Plán rozvoja infraštruktúry					Zastaralá infraštruktúra prístaviska a kempu		Chýbajúca infraštruktúra pri presune lodí do kempu, slabá infraštruktúra kempu (bez vody)

Poskytovatelia splavov

- 1. alternatíva pokrytia celej trasy (podľa Malý Dunaj splav)
- 2. alternatíva pokrytia celej trasy (podľa Malý Dunaj – rafting Tour)
- vybrané úseky (podľa splavuj.sk)

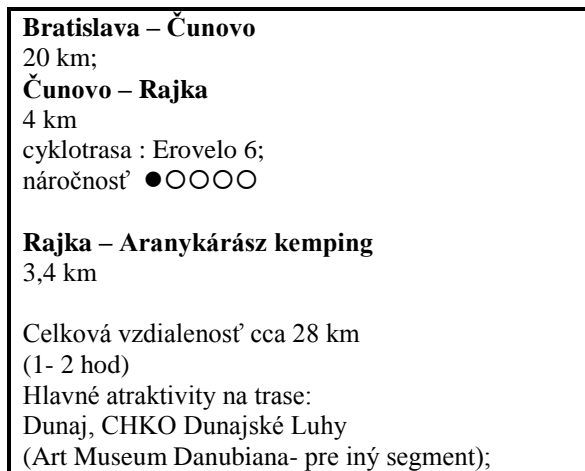
Príloha 16 Mapa cyklotrás - Klatovské rameno



Prameň: <http://www.klatovskerameno.sk/mapa-cyklotras-klatovske-rameno>.

Príloha 17 Príklad prepojenia Malého a Mošonského Dunaja v produkte Bike&Boat

„Bike“



Infraštruktúrne projekty:
Ekocentrum Čunovo– vstupná brána do CHKO
Dunajské luhy TIC v kaštieli
(schválený projekt BSK) a iné
Potenciál

Opačný smer
Komárno – Klížska Nemá – Medved'ov –
Gabčíkovo –
Hamuliakovo – Čunovo

Segment:

Rodiny s deťmi, Bratislavčan,

½ až 1 dňové výlety

Školské skupiny a OZ zamerané na výchovu detí a mládeže (eko a prírodovedné vzdelávanie), 2 dni spojené so vzdelávaním v plánovanom stredisku v Čunove, Rekreační športovci

„Boat“

