

KONFERENCIA O ÚZEMNOM PLÁNOVANÍ

PRIENIK ÚZEMNOPLÁNOVACÍCH PODKLADOV DO ÚZEMNÉHO PLÁNU REGIÓNU

Mgr. Filip Polonský, Ph.D. - Ing. Kristína Kaliničová - Ing. Matúš Bizoň, PhD.



Bratislavský
samosprávny
kraj



inštitút priestorového plánovania

PRIENIK ÚZEMNOPLÁNOVACÍCH PODKLADOV DO ÚZEMNÉHO PLÁNU REGIÓNU

VÝZNAM A POTREBA PODKLADOV
NARASTÁ...



LEGISLATÍVNY RÁMEC

Zákon 50/1976

↳ ÚZEMNOPLÁNOVACIE PODKLADY

↳ URBANISTICKÁ ŠTÚDIA
ÚZEMNÝ GENEREL
ÚZEMNÁ PROGNOZA

Zákon 200/2022

↳ ÚZEMNOPLÁNOVACIE PODKLADY

↳ ÚZEMNO-TECHNICKÉ PODKLADY
ÚZEMNÁ ŠTÚDIA



ÚPNR BSK

ÚZEMNOPLÁNOVACIE PODKLADY POUŽITÉ V RÁMCI SPRACOVANIA:

- CELOŠTÁTNE DOKUMENTY SR
- REGIONÁLNE DOKUMENTY BSK
- REZORTNÉ A ODVETVOVÉ ŠTÚDIE
- VEREJNÉ DATABÁZY
- ÚDAJE OD INŠTITÚCIÍ, SPRÁVCOV SIETÍ
- ...



DOKUMENT



TABUĽKY



GRAFIKA



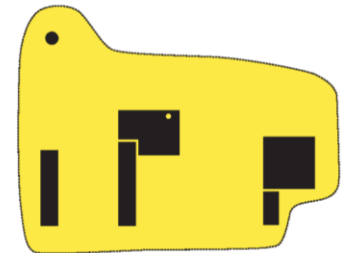
GEODÁTA



WMA

SPRACOVATEĽ
ZaD č. 2 ÚPNR BSK:

INŠTITÚT PRIESTOROVÉHO
PLÁNOVANIA



inštitút priestorového **plánovania**

DOPRAVA A TECHNICKÁ INFRAŠTRUKTÚRA

RPUM BSK



Regionálny plán udržateľnej mobility

Dopravný úrad

Ochranné pásma letísk



[.dgn]

Správcovia siete



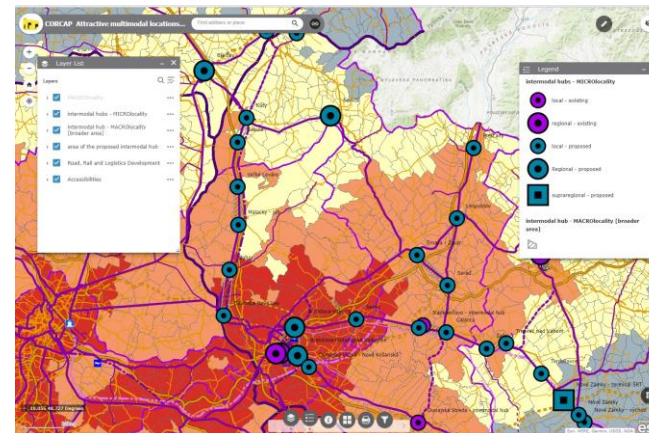
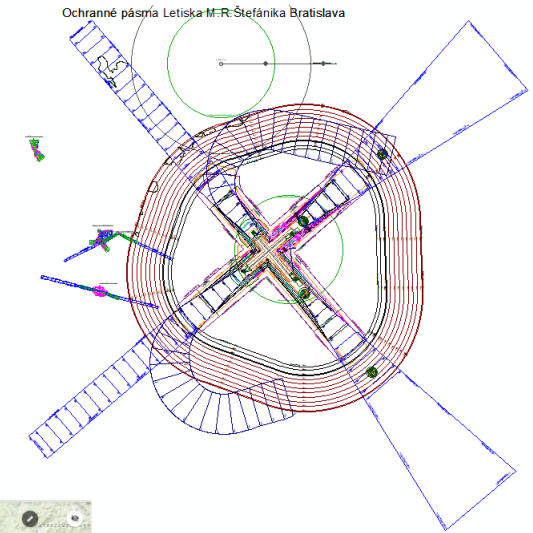
[.shp, .dwg, .dgn]

Cezhraničná štúdia

Identifikácia lokalít atraktívnych

z hľadiska multimodálnej logistiky ...

(Projekt CORCAP)



OCHRANA PRÍRODY A ŽIVOTNÉ PROSTREDIE

AKČNÉ PLÁNY BSK

...na presadzovanie ochrany lesov



...ochrany a využívania zdrojov
povrchovej a podzemnej vody

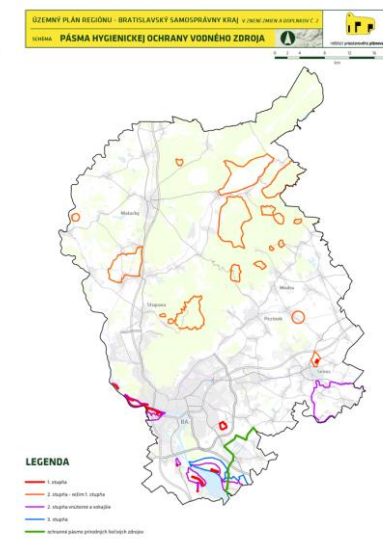
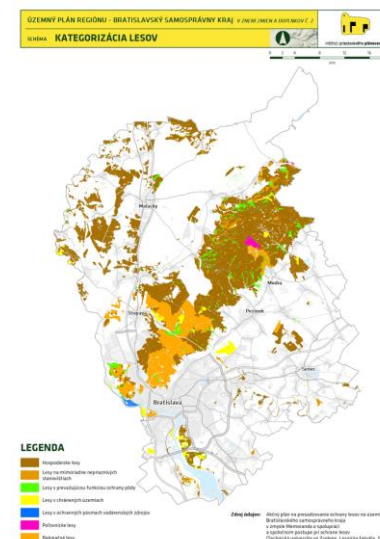
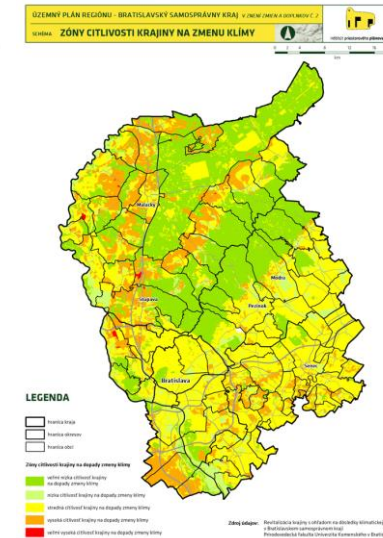
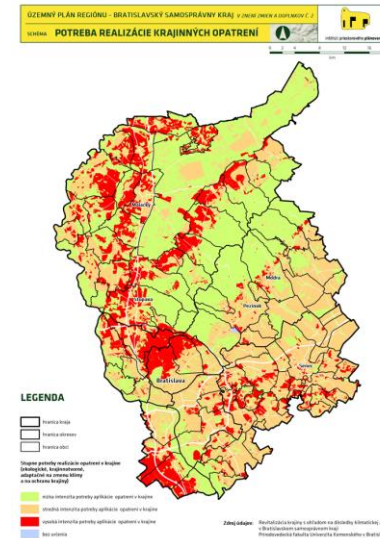


...revitalizácie krajiny s ohľadom
na dôsledky klimatickej zmeny



[.shp]

...katalóg adaptačných opatrení
miest a obcí kraja
na nepriaznivé dôsledky
zmeny klímy



INÉ TÉMY

PHRSR BSK



Program hospodárskeho rozvoja
a sociálneho rozvoja BSK 2021-2027

Koncepcie/Stratégie:

... územného rozvoja cyklotrás BSK



... rozvoja zdravotnej starostlivosti v BSK

... sociálnej inklúzie BSK



... rozvoja cestovného ruchu BSK

ŠÚ SR

databázy dataCUBE a SODB 2021



SODB 2±21

SČÍTANIE OBYVATEĽOV, DOMOV A BYTOV



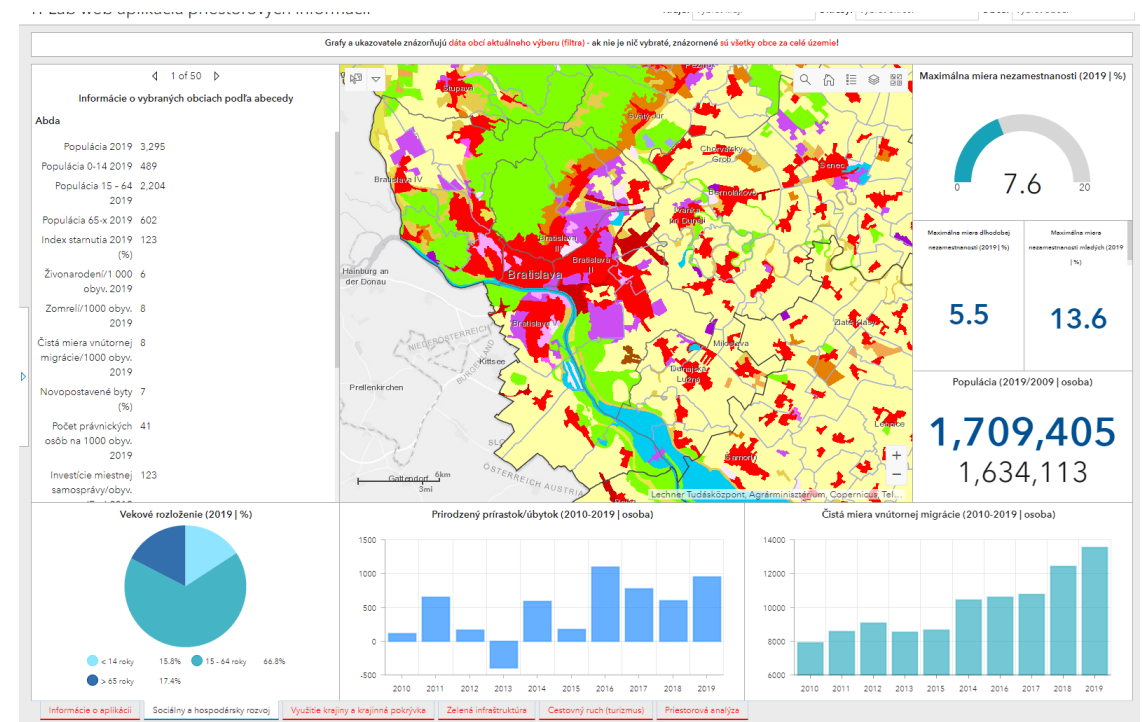
INÉ PODKLADY

cezhraničná štúdia

TP LAB

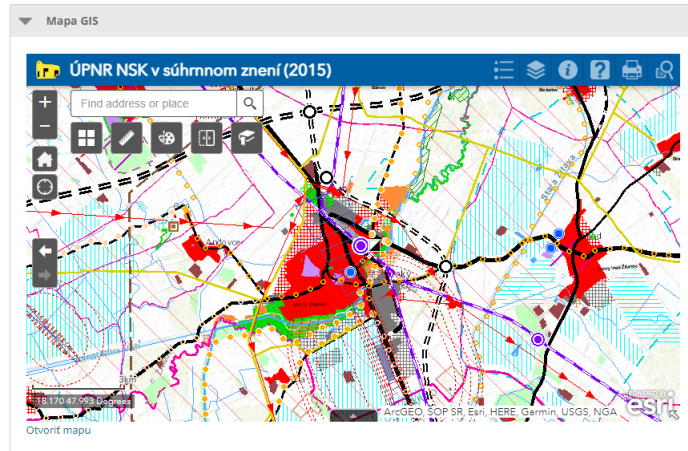


[dashboard]

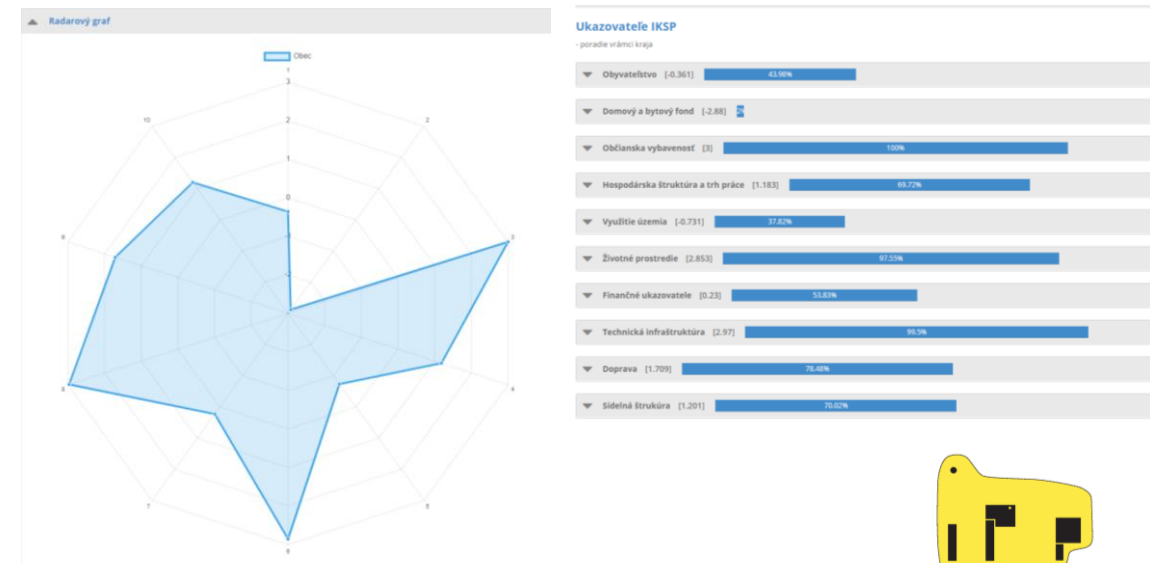


územnoplánovací portál







Územno-plánovací podklad NSK



[web portál]




ÚZEMNÝ PLÁN BSK + ZaD č. 1 a 2

- Smerná časť 
- Závazná časť 
- Grafická časť 
- Metaúdaje – GIS príručka 
- GEODÁTA ->  vhodné pre publikovanie ONLINE 



PDF



PDF

Zdroj údajov: UPNR-BSK\UPNR-BSK.mdb\uzemia_XHP
 Názov vrstvy: územie s výbrou na kultúrno-historický potenciál

Field Name	Field Type	Field Length	Field Description
SHAPE	ESRI		Polygon
MESTO	Character	100	Mesto Bratislava

Zdroj údajov: UPNR-BSK\UPNR-BSK.mdb\uzemia_VTD
 Názov vrstvy: územie významných technických diel

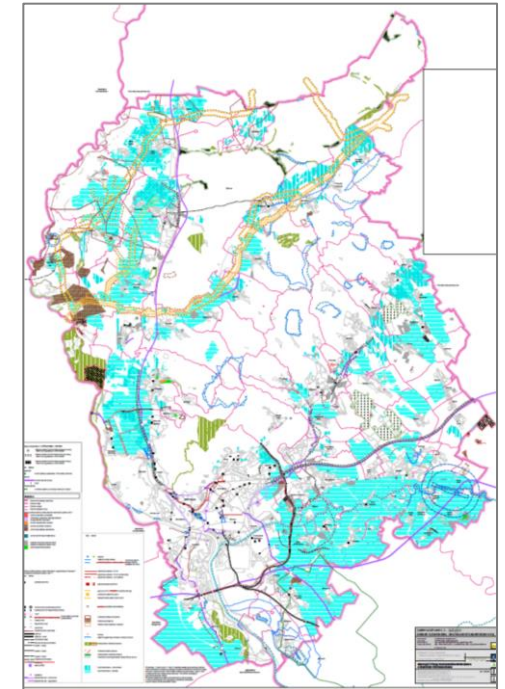
Field Name	Field Type	Field Length	Field Description
SHAPE	ESRI		Polygon
MESTO	Character	40	Mesto Bratislava významných technických diel

Zdroj údajov: UPNR-BSK\UPNR-BSK.mdb\uzemia_VTD_I
 Názov vrstvy: územie významných technických diel - protipovodňová Hornobrázdeňská brána

Field Name	Field Type	Field Length	Field Description
SHAPE	ESRI		Polygon
POPIS	Character	100	Protipovodňová brána Hornobrázdeňská

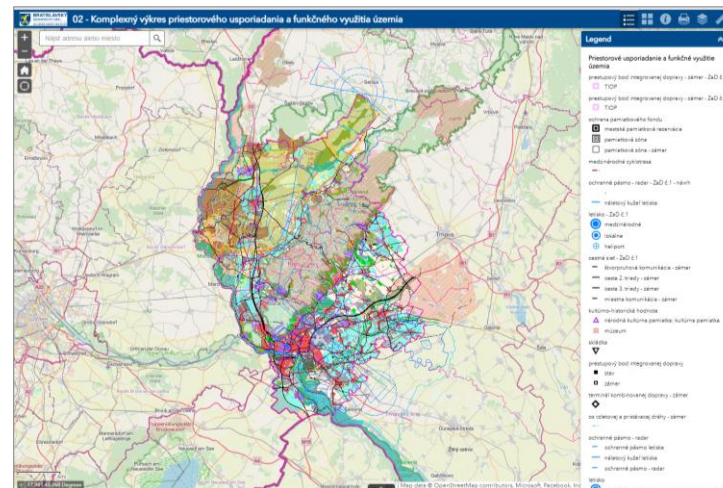
Zdroj údajov: UPNR-BSK\UPNR-BSK.mdb\osid_02
 Názov vrstvy: osídlenie s výbrou na poľnohospodárstvo

Field Name	Field Type	Field Length	Field Description
SHAPE	ESRI		Polygon
KUPIS	Character	40	Oblasť s výbrou na poľnohospodárstvo




PDF

WEB MAPOVÁ APLIKÁCIA



**ÚZEMIE NIE JE NEVYČERPATEĽNÝ ZDROJ, PRETO SI HO TREBA
VÁŽIŤ, ŠTUDOVAŤ, DISKUTOVAŤ A HĽADAŤ TIE NAJLEPŠIE RIEŠENIA.
VEDA A VÝSKUM PRIESTORU SÚ NESMIERNE DÔLEŽITÉ**

ĎAKUJEME ZA POZORNOSŤ



inštitút priestorového plánovania

ipp-oz.sk

