

# Komisie Zastupiteľstva Bratislavského samosprávneho kraja

Materiál na rokovania komisií Zastupiteľstva  
Bratislavského samosprávneho kraja

## PRACOVNÝ NÁVRH

### Návrh

**na schválenie zmeny uznesenia č. 81/2024 zo dňa 20.09.2024,  
ktorým bolo schválené zriadenie vecného bremena v k. ú. Zohor  
v prospech spoločnosti Accolade SK III, s.r.o. a v prospech Bratislavskej  
vodárenskej spoločnosti, a. s.**

---

Materiál bude prerokovaný v nasledovných komisiách:

Finančná komisia  
Komisia dopravy  
Komisia majetku, investícií a verejného obstarávania

Zodpovední:

Ing. Patrícia Mešťan, MA  
riadiťka  
Úradu Bratislavského samosprávneho kraja

JUDr. Matúš Šaray  
vedúci právneho oddelenia  
Úradu Bratislavského samosprávneho kraja

Spracovatelia:

JUDr. Věra Homolová  
referent právneho oddelenia

JUDr. Matúš Šaray  
vedúci právneho oddelenia

Bratislava  
október 2024

## N á v r h u z n e s e n i a

### UZNESENIE č. ....../2024 zo dňa 15. 11. 2024

Zastupiteľstvo Bratislavského samosprávneho kraja po prerokovaní materiálu

### s c h v a ľ u j e

**zmenu uznesenia** Zastupiteľstva Bratislavského samosprávneho kraja č. **81/2024** zo dňa 20.09.2024 v časti **A.2** v čísle, názve a ostatnom označení geometrického plánu a v textácii účelu vecného bremena tak, že:

- a) text „Geometrickým plánom č. 141/2024 na zriadenie vecného bremena na p. č. 22610/3, 22638, 22639, 22793, 22835, 22838-22840, 23400 zo dňa 15.07.2024, vyhotoveným fm-geo, s.r.o., Majerníková 1/A, 841 05 Bratislava, IČO 36 716 707, úradne overeným Okresným úradom Malacky, katastrálnym odborom dňa 25.07.2024 pod č. G1-862/2024 (ďalej len „geometrický plán č. 141/2024“)“

sa nahrádza textom

„Geometrickým plánom č. **190/2024** na zriadenie vecného bremena na p. č. 22610/3, 22638, 22639, 22793, **22801**, 22835, 22838-22840, 23400 zo dňa **04.09.2024**, vyhotoveným fm-geo, s.r.o., Majerníková 1/A, 841 05 Bratislava, IČO 36 716 707, úradne overeným Okresným úradom Malacky, katastrálnym odborom dňa **16.09.2024** pod č. G1-**1053/2024** (ďalej len „geometrický plán č. **190/2024**)“,

- b) z účelu zriadenia vecného bremena sa v písm. a) vypúšťa prípojka vodovodu tak, že písm. a) znie: „uloženia, umiestnenia, zriadenia, vedenia a prevádzkovania verejného vodovodu (ďalej len „vodovod“)“,
- c) text „za odplatu 38,- € za každý m<sup>2</sup> rozsahu vecného bremena podľa geometrického plánu č. 141/2024“

sa nahrádza textom

„za odplatu 38,- € za každý m<sup>2</sup> rozsahu vecného bremena podľa geometrického plánu č. **190/2024**“.

## Dôvodová správa

Zastupiteľstvo Bratislavského samosprávneho kraja dňa 20.09.2024 uznesením č. 81/2024 schválilo, na základe žiadosti spoločnosti Accolade SK III, s.r.o. so sídlom Námestie Mateja Korvína 1, 811 07 Bratislava – mestská časť Staré Mesto, IČO: 54 175 283 zapísaná v Obchodnom registri Mestského súdu Bratislava III, oddiel Sro, vložka č. 162294/B (ďalej len „žadateľ“), zriadenie vecného bremena na časti pozemku vo vlastníctve Bratislavského samosprávneho kraja parc. č. 22639 „KNC“ nachádzajúceho sa k. ú. Zohor, obec Zohor, okres Malacky, a to v prospech:

- a) žiadateľa - napojenie ČOV a dažďovej kanalizácie do recipienta (geometrický plán č. 150/2024),
- b) **Bratislavskej vodárenskej spoločnosti, a.s.** - prípojka vodovodu a predĺženie verejného vodovodu (geometrický plán č. 141/2024).

Dňa 11.10.2024 požiadal žiadateľ o „schválenie zriadenia vecného bremena a uzavretie zmluvy o zriadení vecného bremena na základe nového geometrického plánu“ (pozn.: týka sa vecného bremena zriaďovaného v prospech Bratislavskej vodárenskej spoločnosti, a.s.), a to z dôvodu, že Bratislavská vodárenská spoločnosť, a.s. požiadala žiadateľa o vyhotovenie nového geometrického plánu tak, aby „pokrýval iba trasovanie verejného vodovodu“.

Žiadateľ **doložil** dňa 11.10.2024 **Geometrický plán č. 190/2024** na zriadenie vecného bremena na p. č. 22610/3, 22638, 22639, 22793, 22801, 22835, 22838-22840, 23400 zo dňa 04.09.2024, vyhotovený fm-geo, s.r.o., Majerníková 1/A, 841 05 Bratislava, IČO 36 716 707, úradne overený Okresným úradom Malacky, katastrálnym odborom dňa 16.09.2024 pod č. G1-1053/2024; vecné bremeno zriaďované na pozemku BSK sa týmto geometrickým plánom nemení, jeho rozsah a zakreslenie sú identické s pôvodným geometrickým plánom č. 141/2024. Textáciu zriaďovaného vecného bremena žiadateľ v žiadosti nepožadoval, následne požiadavku upravil mailom so žiadosťou o vypustenie prípojky vodovodu z účelu vecného bremena.

Na základe vyššie uvedených skutočností predkladáme Zastupiteľstvu BSK materiál na schválenie.

Prílohou materiálu sú:

1. Žiadosť žiadateľa zo dňa 09.10.2024, BSK doručená dňa 11.10.2024
2. Doplnenie žiadosti – mail zo dňa 15.10.2024
3. Geometrický plán č. 190/2024
4. Výpis z uznesenia Zastupiteľstva BSK č. 81/2024

Accolade SK III, s.r.o, Námestie Mateja Korvína 1, 811 07, Bratislava – m.č. Staré mesto,  
IČO: 54 175 283

Bratislavský samosprávny kraj  
Sabinovská 16  
820 05 Bratislava

PrE: HOROZOVÁ, P

BRATISLAVSKÝ SAMOSPRÁVNÝ KRAJ	
820 05 BRATISLAVA 25, SABINOVSKÁ 16, P.O.BOX 106	
DOŠLO DŇA: 11-10-2024	RZ: ZH: LU:
Ev. č. záznamu: 40957/DL4	
Č. spisu:	
Prílohy:	Vybavuje:

T: +421 905 517 757  
Email: lhell@panattoni.com

V Bratislave. Dňa 9.10.2024

**VEC: Žiadosť o schválenie zriadenia vecného bremena a uzavretie zmluvy o zriadení vecného bremena na základe nového geometrického plánu**

Vážený Bratislavský samosprávny kraj,

spoločnosť **Accolade SK III, s. r. o.**, so sídlom Námestie Mateja Korvína 1, 811 07 Bratislava – mestská časť Staré Mesto, IČO: 54 175 283 (ďalej len „**Spoločnosť**“) by Vás týmto opätovne rada požiadala o poskytnutie súčinnosti v súvislosti s zriadením vecného bremena.

Dňa 20.09.2024 Bratislavský samosprávny kraj na zasadnutí zastupiteľstva Bratislavského samosprávneho kraja v zmysle Uznesenia č. 81/2024 schválil zriadenie odplatného vecného bremena in personam (ďalej len „**Vecné bremeno**“) na pozemku reg. „C“ parc. č. 22639 nachádzajúcom sa v k.ú. Zohor, obec: Zohor, okres: Malacky (ďalej len „**Dotknutý pozemok**“), v súvislosti s predĺžením verejného vodovodu v prospech Bratislavskej vodárenskej spoločnosti, a.s. na základe geometrického plánu č. 141/2024 zo dňa 15.07.2024 v rozsahu 161m<sup>2</sup> (ďalej len „**Pôvodný GP**“).

Vzhľadom k tomu, že Bratislavská vodárenská spoločnosť, a.s. nás požiadala

- (i) o úpravu Pôvodného GP, resp. vyhotovenie nového geometrického plánu, kde žiadala vypustiť trasovanie vodovodnej prípojky, aby nový geometrický plán pokrýval iba trasovanie verejného vodovodu; a
- (ii) o doplnenie pozemku parc. č. 22801 o výmere 23720 m<sup>2</sup>, orná pôda, zapísaná na LV č. 7379, do nového geometrického plánu;

pričom rozsah Vecného bremena na základe nového geometrického plánu č. 190/2024 zo dňa 04.09.2024, vyhotoveným fm-geo, s.r.o., Majerníková 1/A, 841 05 Bratislava, IČO 36 716 707, úradne overeným Okresným úradom Malacky, katastrálnym odborom dňa 16.09.2024 pod č. G1- 1053/2024 (ďalej len „**Geometrický plán č. 190/2024**“) je identický a zakreslený v rovnakom rozsahu cez Dotknutý pozemok, ako v Pôvodnom GP;

Vás týmto preto žiadame o opätovné schválenie zriadenia Vecného bremena avšak už na základe nového Geometrického plánu č. 190/2024, ktoré má identický rozsah a trasovanie ako v Pôvodnom GP, t.j. ako vecné bremeno v prospech Bratislavskej vodárenskej spoločnosti a.s., Prešovská 48, 826 46 Bratislava, IČO: 35 850 370, ako oprávneného z vecného bremena vo vzťahu k Dotknutému pozemku, v nasledovnom rozsahu:

„*Vecné bremeno in personam spočívajúce v povinnosti vlastníka Dotknutého pozemku, strpieť:*

GP 190/2024 podľa 4.7 HOROZOVÁ, P. 25  
[Signature]

*i. uloženie, umiestnenie, zriadenie, vedenie a prevádzkovanie prípojky vodovodu a predĺženie verejného vodovodu v rozsahu vyznačenom v Geometrickom pláne č. 190/2024 (ďalej len „vodovod“),*

*ii. užívanie, údržbu, opravu, kontrolu, úpravu, odstránenie, rekonštrukciu, modernizáciu vodovodu,*

*iii. vstup, prechod a prejazd peši, motorovými a nemotorovými dopravnými prostriedkami, strojmi a mechanizmami oprávneného z vecného bremena alebo ním povereným osobám na/cez Dotknutý pozemok v rozsahu a spôsobom nevyhnutným na výkon činností uvedených v bode i) a ii) tohto bodu žiadosti,*

*iv. pásmo ochrany vodovodu.*

Odpoveď na našu žiadosť prosíme doručiť na adresu **Panattoni Slovakia Development s. r. o.**, so sídlom Eurovea Central 1, Pribinova 4, Bratislava – mestská časť Staré Mesto 811 09, ako aj emailom na horeuvedenú emailovú adresu.

V prípade akýchkoľvek otázok nás, prosím, neváhajte kontaktovať prostredníctvom horeuvedeného emailu alebo priamo na horeuvedenom telefónnom čísle.

Za vybavenie žiadosti Vám vopred ďakujeme.

S pozdravom,

Ing. Lukáš Hell

*Project Manager, Panattoni Slovakia Development s.r.o.*

**Panattoni Slovakia Development s.r.o.**  
Pribinova 4, 811 09 Bratislava  
IČO: 46303514 DIČ: 2023360889

**Accolade SK III, s. r. o.**

v zastúpení spoločnosti **Panattoni Slovakia Development s. r. o.**

na základe plnej moci zo dňa 22.12.2023

Prílohy:

(1) Geometrický plán č. 190/2024 zo dňa 4.9.2024;



## Věra Homolová

---

**Od:** Lukáš Hell <LHell@panattoni.com>  
**Odoslané:** utorok 15. októbra 2024 10:55  
**Komu:** Věra Homolová  
**Kópia:** Martin Sukop  
**Predmet:** RE: Panattoni\_zriadenie vecných bremien SO17, SO19

Dobrý deň, pani Homolová,

V zmysle nášho telefonátu Vás prosím o úpravu pôvodného znenia žiadosti o zriadenie VB k SO17 a to v bode I. s nasledovnou textáciou: *uloženia, umiestnenia, zriadenia, vedenia a prevádzkovania verejného vodovodu v rozsahu vyznačenom v Geometrickom pláne č. 190/2024 (ďalej len „verejný vodovod“).*

Vodovoná prípojka bude z rozsahu VB vypustená  
BVS bude následne upravovať aj znenie zmluvy, kde bude rovnako vypustená vodovná prípojka, ktorá je vo výlučnom vlastníctve investora Accolade SKIII, s.r.o.

Ďakujem za pochopenie

S pozdravom / Best Regards,  
**Lukáš Hell**  
Project Manager SK

**M:** +421 905 517 757 | **T:** +421 232 115 934  
**E:** LHell@panattoni.com



Panattoni Slovakia Development s. r. o.  
Eurovea Central 1, Pribinova 4, 811 09 Bratislava - mestská časť Staré Mesto  
ICO: 46383514, DIČ: SK2023360889  
Registered at the Municipal Court in Bratislava I, File no. C 131735

**From:** Věra Homolová <Vera.Homolova@region-bsk.sk>  
**Sent:** Tuesday, September 24, 2024 5:40 PM  
**To:** Lukáš Hell <LHell@panattoni.com>  
**Subject:** FW: Panattoni\_zriadenie vecných bremien SO17, SO19

**⚠ This message has originated from an External Source**  
Please use proper judgment and caution when opening  
attachments, clicking links, or responding to this email

Dobrý deň pán Hell,

Spoplatnené v zmysle  
zákona č. 145/95 Zb.

Geometrický plán je podkladom na právne úkony, keď údaje doterajšieho stavu výkazu výmer sú zhodné s údajmi platných výpisov z katastra nehnuteľností

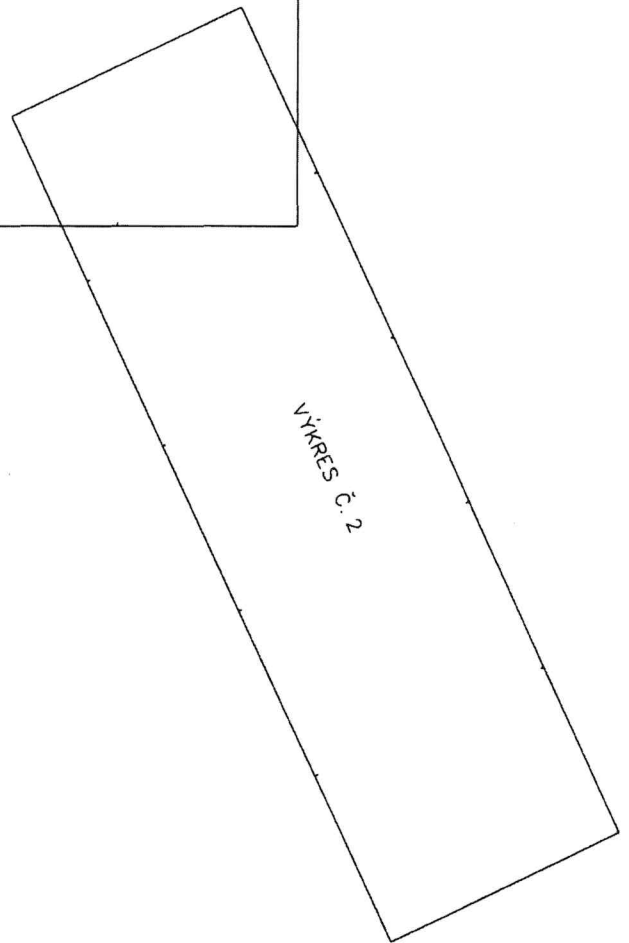
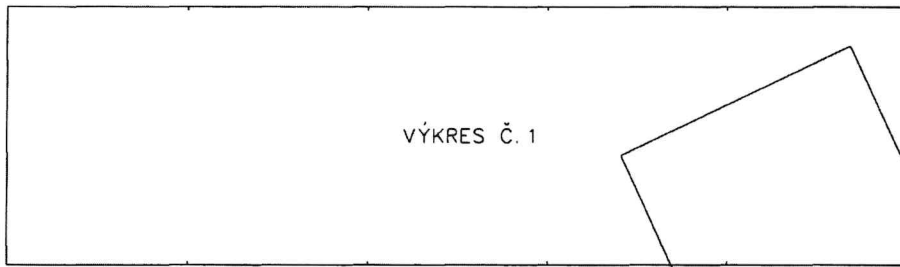
Vyhoviteľ <b>fm-geo, s.r.o.</b> Majerniková 1/A 84105 Bratislava fmgeo@fmgeo.sk IČO: 36 716 707	Kraj Bratislavský	Okres Malacky	Obec Zohor		
	Kat. územie Zohor	Číslo plánu 190/2024	Mapový list č. Malacky 1-9/34, Stupava 1-0/12		
Vyhoviteľ		Autorizačne overil		na zriadenie vecného bremena na p.č. 22610/3, 22638, 22639, 22793, 22801, 22835, 22838-22840, 23400	
				Úradne overil Meno: Ing. Ľubica Kožuchová	
Dňa: 4.9.2024	Meno: Ing. František Mego	Dňa: 4.9.2024	Meno: Ing. František Mego	Dňa: 16-09-2024	Číslo: G1-1003/2024
Nové hranice boli v prírode označené siet'ou, neboli stabilizované		Náležitosťami a presnosťou zodpovedá predpisom		Úradne overené podľa § 9 zákona NR SR č. 215/1995 Z.z. o geodézii a kartografii	
Záznam podrobného merania (meračský náčrt) č. 2295		Pečiatka a podpis		Pečiatka a podpis	
Súradnice bodov označených číslami a ostatné meračské údaje sú uložené vo všeobecnej dokumentácii					

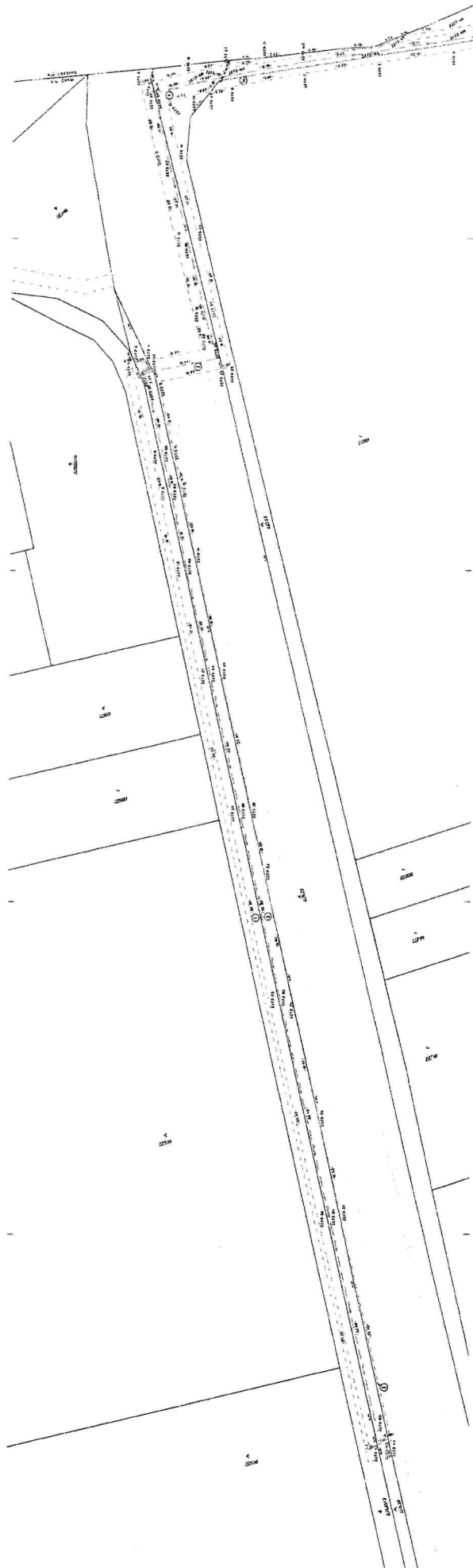
## VÝKAZ VÝMER

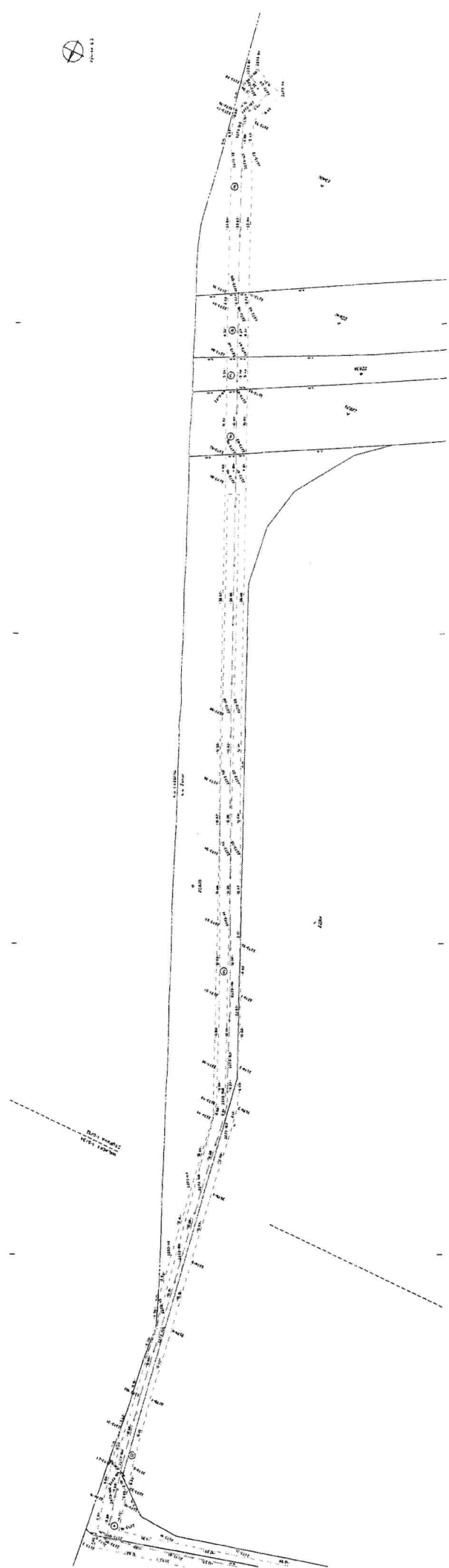
Doterajší stav					Zmeny					Nový stav					
Číslo			Výmera		Druh pozemku	Diel číslo	k parcele číslo	m <sup>2</sup>	od parcely číslo	m <sup>2</sup>	Číslo parcely	Výmera		Druh pozemku	Vlastník, (iná opráv. osoba) adresa, (sídlo)
PK vložky	parcely		ha	m <sup>2</sup>								ha	m <sup>2</sup>		
LV	PK	KN													
<b>Stav právny je totožný s registrom C KN</b>															
<i>Výčíslenie rozsahu vecného bremena</i>															
6749		22610/3	1411		ost.pl.	1			22610/3	259	22610/3	1411		ost.pl.	doterajší
7137		22638	1895		ost.pl.	2			22638	350	22638	1895		ost.pl.	doterajší
9252		22639	1	0310	zast.pl.	3			22639	161	22639	1	0310	zast.pl.	doterajší
7137		22793	3375		ost.pl.	4			22793	92	22793	3375		ost.pl.	doterajší
6749		22835	1686		ost.pl.	5			22835	537	22835	1686		ost.pl.	doterajší
2970		22839	2	1775	ost.pl.	6			22839	39	22839	2	1775	ost.pl.	doterajší
2970		22838	9660		zast.pl.	7			22838	20	22838	9660		zast.pl.	doterajší
2970		22840	3	3230	ost.pl.	8			22840	39	22840	3	3230	ost.pl.	doterajší
6749		23400	2	1114	ost.pl.	9			23400	143	23400	2	1114	ost.pl.	doterajší
7379		22801	2	3720	orná p.	10			22801	83	22801	2	3720	orná p.	doterajší
<b>Spolu:</b>			12	8176						1723		12	8176		
<p><b>Poznámka:</b></p> <p>1) Zriaďuje sa vecné bremeno na priznanie práva spočívajúce:</p> <ul style="list-style-type: none"> <li>- v práve uložiť, umiestniť, zriadiť, viesť a prevádzkovať vedenie inžinierskej siete (SO 17 Prípojka vody, predĺženie verejného vodovodu DN 200)</li> <li>- v práve užívaní, údržby, opravy, kontroly, úpravy, odstránenia, rekonštrukcie, modernizácie vedenia inžinierskej siete (SO 17 Prípojka vody, predĺženie verejného vodovodu DN 200)</li> <li>- v práve vstupu, prechodu a prejazdu peši, motorovými dopravnými prostriedkami, strojmi a mechanizmami za účelom prevádzkovania, využívaní, kontroly, opravy, úpravy, odstránenia, rekonštrukcie, modernizácie, výmeny a údržby vedenia inžinierskej siete (SO 17 Prípojka vody, predĺženie verejného vodovodu DN 200) vo vyznačenom rozsahu dielov č. 1-10 na pozemku reg.C-KN 22610/3, 22638, 22639, 22793, 22801, 22835, 22838-22840, 23400 v prospech BVS a.s., Prešovská 48,</li> </ul> <p>2) Rozsah dielov č. 1-10 je tvorený ochranným pásmom SO 17 Prípojka vody, predĺženie verejného vodovodu DN 200 - t.j. 1,8m od osi potrubia na obe strany, resp. po hranicu zatažovanej parcely.</p>															
<p><b>Legenda: kód spôsobu využívania</b></p> <ul style="list-style-type: none"> <li>1 - Pozemok využívaný pre rastlinnú výrobu, na ktorom sa pestujú obilniny, okopaniny, krmoviny, technické plodiny, zelenina a iné poľnohospodárske plodiny alebo pozemok dočasne nevyužívaný pre rastlinnú výrobu</li> <li>20 - Pozemok, na ktorom je postavená inžinierska stavba - železničná, lanová a iná dráha a jej súčasť</li> <li>10 - Na pozemku je účelová ochranná poľnohospodárska a ekologická zeleň proti erozívnym opatrení a opatrení na zabezpečenie ekologickej stability územia</li> <li>99 - Pozemok využívaný podľa druhu pozemku</li> <li>22 - Pozemok, na ktorom je postavená inžinierska stavba - cestná, miestna a účelová komunikácia, lesná cesta, poľná cesta, chodník, nekryté parkovisko a ich súčasť</li> </ul>															



KLAD VÝKRESOV









## Bratislavský samosprávny kraj

**V Ý P I S Z U Z N E S E N I A** prijatého na zasadnutí Zastupiteľstva Bratislavského samosprávneho kraja dňa 20. 09. 2024

**Návrh na schválenie zriadenia vecného bremena v k. ú. Zohor v prospech spoločnosti Accolade SK III, s.r.o. a v prospech Bratislavskej vodárenskej spoločnosti, a. s.**

**UZNESENIE č. 81/2024**  
zo dňa 20. 09. 2024

Zastupiteľstvo Bratislavského samosprávneho kraja po prerokovaní materiálu

### **A . s c h v a ľ u j e**

A.1 zriadenie **vecného bremena** na časti pozemku vo vlastníctve Bratislavského samosprávneho kraja:

Parcelné číslo	Register KN	LV č.	Výmera v m <sup>2</sup>	Druh pozemku
22639	C	9252	10 310	zastavaná plocha a nádvorie

vedenom Okresným úradom Malacky, katastrálnym odborom, v k. ú. Zohor, obec Zohor, okres Malacky,

**na základe žiadosti spoločnosti Accolade SK III, s.r.o.** so sídlom Námestie Mateja Korvína 1, 811 07 Bratislava – mestská časť Staré Mesto, IČO: 54 175 283,

**v prospech spoločnosti Accolade SK III, s.r.o.**, IČO: 54 175 283 (in personam), v rozsahu **20 m<sup>2</sup>** vyznačenom ako diel číslo 1 porealizačným Geometrickým plánom č. 150/2024 na zriadenie vecného bremena na p. č. 22639 zo dňa 15.07.2024, vyhotoveným fm-geo, s.r.o., Majerníková 1/A, 841 05 Bratislava, IČO 36 716 707, úradne overeným Okresným úradom Malacky, katastrálnym odborom dňa 22.07.2024 pod č. G1-859/2024 (ďalej len „geometrický plán č. 150/2024“), pre účel:

- a) uloženia, umiestnenia, zriadenia, vedenia a prevádzkovania napojenia ČOV a dažďovej kanalizácie do recipienta (ďalej len „kanalizácia“),
- b) vstupu, prechodu chodcov, vjazdu a prejazdu na/cez pozemok za účelom užívania, zabezpečovania údržby, opravy, kontroly, úpravy, odstránenia, rekonštrukcie, modernizácie kanalizácie,
- c) vstupu, prechodu, vjazdu, prejazdu, vnesenia, uloženia a užívania stavebných, technických a manipulačných zariadení a konštrukcií na nevyhnutný čas za účelom prístupu ku kanalizácii

za **odplatu 38,- € za každý m<sup>2</sup>** rozsahu vecného bremena podľa geometrického plánu č. 150/2024

**s podmienkami:**

- a) Accolade SK III, s.r.o. podpíše zmluvu o zriadení vecného bremena do 6 mesiacov od schválenia uznesenia Zastupiteľstvom Bratislavského samosprávneho kraja s tým, že ak v tejto lehote zmluvu nepodpíše, uznesenie stráca platnosť,
- b) Accolade SK III, s.r.o. uhradí odplatu za zriadenie vecného bremena do 1 mesiaca od nadobudnutia účinnosti zmluvy o zriadení vecného bremena v zmysle § 47a Občianskeho zákonníka.

A.2 zriadenie **vecného bremena** na časti pozemku vo vlastníctve Bratislavského samosprávneho kraja:

Parcelné číslo	Register KN	LV č.	Výmera v m <sup>2</sup>	Druh pozemku
22639	C	9252	10 310	zastavaná plocha a nádvorie

vedenom Okresným úradom Malacky, katastrálnym odborom, v k. ú. Zohor, obec Zohor, okres Malacky,

**na základe žiadosti spoločnosti Accolade SK III, s.r.o.** so sídlom Námestie Mateja Korvína 1, 811 07 Bratislava – mestská časť Staré Mesto, IČO: 54 175 283,

**v prospech Bratislavskej vodárenskej spoločnosti, a.s.** so sídlom Prešovská 48, 826 46 Bratislava, IČO: 35 850 370 (in personam) v rozsahu **161 m<sup>2</sup>** vyznačenom ako diel číslo 3 porealizačným Geometrickým plánom č. 141/2024 na zriadenie vecného bremena na p. č. 22610/3, 22638, 22639, 22793, 22835, 22838-22840, 23400 zo dňa 15.07.2024, vyhotoveným fm-geo, s.r.o., Majerníková 1/A, 841 05 Bratislava, IČO 36 716 707, úradne overeným Okresným úradom Malacky, katastrálnym odborom dňa 25.07.2024 pod č. G1- 862/2024 (ďalej len „geometrický plán č. 141/2024“), pre účel:

- a) uloženia, umiestnenia, zriadenia, vedenia a prevádzkovanie prípojky vodovodu a predĺženia verejného vodovodu (ďalej len „vodovod“),

- b) užívania, údržby, opravy, kontroly, úpravy, odstránenia, rekonštrukcie, modernizácie vodovodu,
- c) vstupu prechodu a prejazdu peši, motorovými a nemotorovými dopravnými prostriedkami, strojmi a mechanizmami Bratislavskej vodárenskej spoločnosti, a.s. alebo ňou poverenými osobami na/cez pozemok v rozsahu a spôsobom nevyhnutným na výkon činností uvedených v písmene a) a b) tohto odseku,
- d) pásma ochrany vodovodu

za **odplatu 38,- € za každý m<sup>2</sup>** rozsahu vecného bremena podľa geometrického plánu č. 141/2024

**s podmienkami:**

- a) Bratislavská vodárenská spoločnosť, a.s., ako oprávnený z vecného bremena, a Accolade SK III, s.r.o., ako žiadateľ, podpíšu zmluvu o zriadení vecného bremena do 6 mesiacov od schválenia uznesenia Zastupiteľstvom Bratislavského samosprávneho kraja s tým, že ak v tejto lehote zmluvu nepodpíšu, uznesenie stráca platnosť,
- b) Accolade SK III, s.r.o., ako žiadateľ, uhradí odplatu za zriadenie vecného bremena do 1 mesiaca od nadobudnutia účinnosti zmluvy o zriadení vecného bremena v zmysle § 47a Občianskeho zákonníka.

Hlasovanie:                   ZA: 37  
                                      PROTI: 0  
                                      ZDRŽAL SA: 0  
                                      NEHLASOVAL: 5  
                                      PRÍTOMNÝCH: 42  
                                      CELKOVÝ POČET POSLANCOV: 53

Podpisy overovateľov:   Ing. Dušan Badinský, v. r.  
  
                                      PhDr. Mária Kisková, v. r.  
  
                                      MUDr. Juraj Štekláč, PhD., MPH, v. r.

Podpis predsedu:           Mgr. Juraj Droba, MBA, MA, v. r.

Dátum podpisu predsedu: 27. 09. 2024

Dátum zverejnenia:       30. 09. 2024

V Bratislave 02. 10. 2024

  
Ing. Patrícia Mešťanová, MA  
riaditeľka  
Úradu Bratislavského samosprávneho kraja