



Správa ciest Bratislavského samosprávneho kraja
Čučoriedková 6, 827 12 Bratislava

DJ engineering s.r.o.
Slničnicová 5C
900 41 Rovinka

Váš list zn./zo dňa

Naša značka :
2223/13/2024/110

Vybavuje/tel./mail :
Ing. Ješkova/0911 255 747
viktorija.jeskova@scbsk.sk

Dátum :
17.7.2024

VEC: Vyjadrenie k PD pre stavebné povolenie stavby:
„Prevádzka potravín so skladovým a výrobným zázemím so súvisiacou dopravnou a technickou infraštruktúrou“ k.ú. Nové Košariská na p.č. 1056/20,5,9,10

K dopravnému riešeniu križovatky na ceste III/1054 nemáme námietky.

SO 03a – Križovatka na ceste III/1054

Hranica majetkovej správy musí byť vymedzená v zmysle TP 078 Usporiadúvanie cestnej siete.

Predmet stavebného objektu **SO 03a** bude po ukončení stavby bezodplatne odovzdaný do vlastníctva Bratislavského samosprávneho kraja s hodnotou objektu a majetkovoprávne vysporiadaným pozemkom pod rozšírením cesty III/1054, s trvalým dopravným značením, bez chodníkov a verejného osvetlenia .

Rozšírenie vozovky cesty III/1054 žiadame nasledovne:

- preplátovaním jednotlivých konštrukčných vrstiev vozovky so zabudovaním výstužného geokompozitu, spoločne s obnovou krytu existujúcej vozovky cesty III/1054 (2x5cm) na celej dĺžke stavebných úprav
- na ohraničenie fyzického ostrovčeka na dotknutých cestách odporúčame osadiť cestné nábehové obrubníky do betónového lôžka.

Pozdĺž cesty III/1054 požadujeme obnoviť nespevnenú krajnicu a cestnú priekopu.

So zvláštnym užívaním cesty III/1054, súhlasíme. Na zvláštne užívanie cesty III/1054 je potrebné povolenie Okresného úradu Senec odbor cestnej dopravy a pozemných komunikácií.

SO 03b – Účelová komunikácia

Na pripojenie výjazdu na cestu III/1054 je potrebné povolenie Okresného úradu Senec odbor cestnej dopravy a pozemných komunikácií.

Dažďové vody účelovej komunikácie musia byť odvedené samostatne bez možnosti stekania na cestu III/10454.

Prípojky inžinierskych sietí budú realizované bez dotyku cestného telesa cesty III/1054.

Dopravné značenie podlieha záväznému stanovisku Okresného riaditeľstva Policajného zboru ODI Senec a určení Okresného úradu Senec odbor cestnej dopravy a pozemných komunikácií.

Správa ciest
Bratislavského samosprávneho kraja
Čučoriedková 6
827 12 Bratislava
-6-

Peter Šimeček
riaditeľ

Príloha : predložená PD, ponechávame si výkres č. C1 a C4

Na vedomie:

- BSK, odbor dopravy
- OÚ – Senec – OCDPK
- OR PZ ODI Senec
- SC BSK, stredisko Senec

IČO : 53871103

Bankové spojenie :
SK13 8180 0000 0070 0066 2022

KÚ_K1 km 0,111.40

0,1

Priekopa, dl. 193,80m

1056/10

Úprava prechodu pre slabozr. a nevidiacich
km 0,036.10

km 0,068.24

km 0,015.35

SO.08b
Arealová dažďová
kanalizácia -
zaobjavová

SO.08a
Arealová dažďová
kanalizácia
- čistiť

SO.05
Závorový systém
(predpriprava)

SO.12
Arealové rozvody NN
a arealové osvetlenie

SO.09
Drobné objekty

SO.06
Arealový vodovod

SO.07
Arealová splašková
kanalizácia

ZU_K1 km 0,000.00

SO.03
Križovatka na ceste č.: III/1054
a účelová komunikácia

SO.01
Prevádzka potravín
SO skladovým a výrobným zázemím
- HLAVNÁ STAVBA / HLAVNÝ STAVEBNÝ OBJEKT
- 0,000 = 128,48 m² m²

SO.02
Komunikácie, sprevádzané
plochy a parkovacie plochy

Priekopa-obnovená, dl. 122,20m

Priekopa-obnovená, dl. 117,70m

88,20m

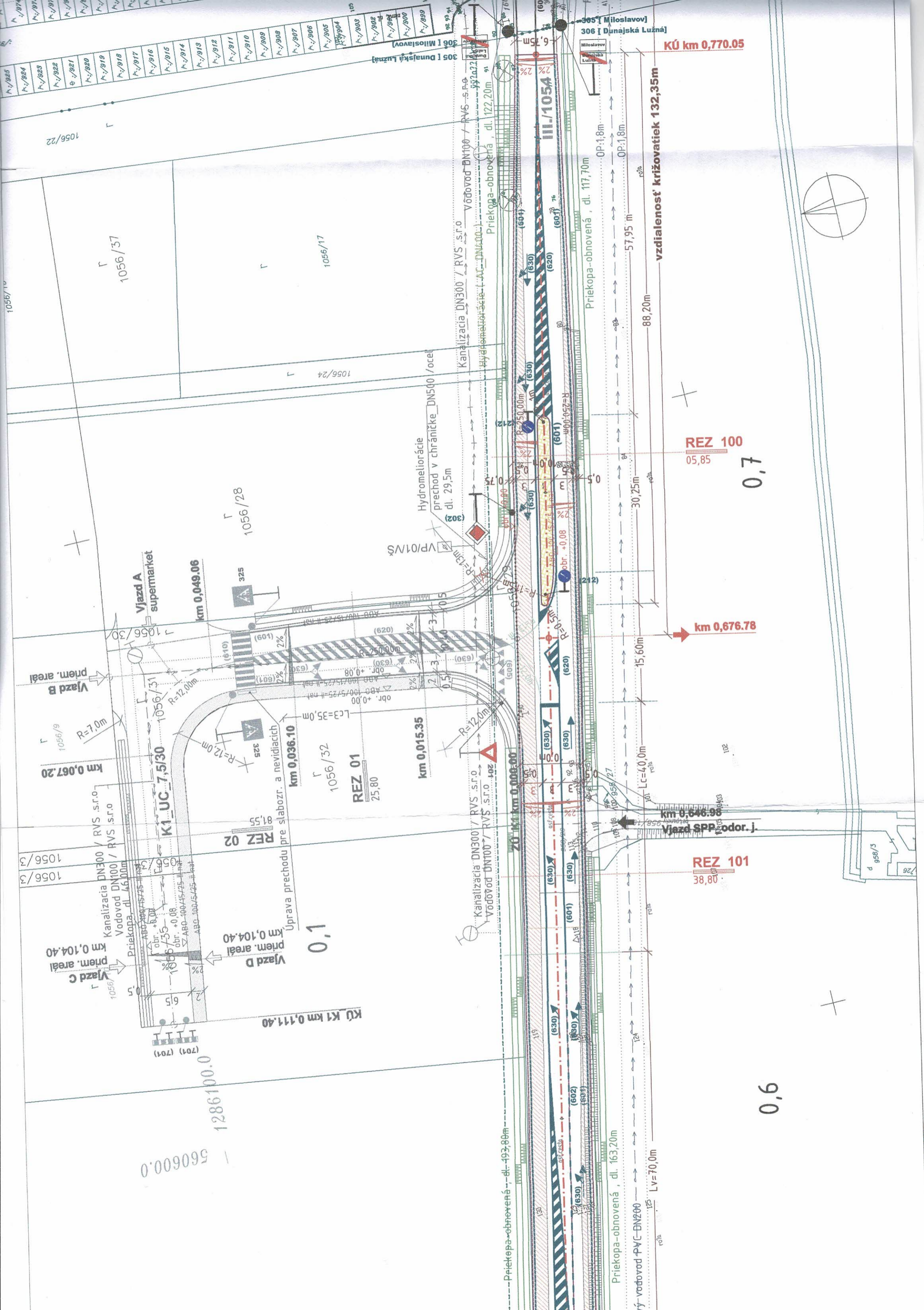
57,95 m

Lc=40,0m

15,60m

30,25m

1056/16	1056/5	1056/9	1056/3 (E)	1056/4 (E)	1056/22	1056/17	1056/24	1056/10	1056/1	1056/2	1056/3	1056/4	1056/5	1056/6	1056/7	1056/8	1056/9	1056/10	1056/11	1056/12	1056/13	1056/14	1056/15	1056/16	1056/17	1056/18	1056/19	1056/20	1056/21	1056/22	1056/23	1056/24	1056/25	1056/26	1056/27	1056/28	1056/29	1056/30	1056/31
---------	--------	--------	------------	------------	---------	---------	---------	---------	--------	--------	--------	--------	--------	--------	--------	--------	--------	---------	---------	---------	---------	---------	---------	---------	---------	---------	---------	---------	---------	---------	---------	---------	---------	---------	---------	---------	---------	---------	---------



KÚ km 0,111,40

1286100.0

560600.0

Vjazd D priem. areal km 0,104,40

Priekopa, dl. 46,00m

Kanalizácia DN300 / RVS s.r.o.

Vodovod DN100 / RVS s.r.o.

Vjazd C priem. areal km 0,104,40

K1_UC_7,5/30

R=7,0m

Vjazd B priem. areal

Vjazd A supermarket km 0,049,06

R=12,0m

Uprava prechodu pre slabozr. a nevidiacich km 0,036,10

Hydromeliorácie prechod v chráničke DN500 / ocel dl. 29,5m

Kanalizácia DN300 / RVS s.r.o.

Vodovod-DN100 / RVS s.r.o.

Priekopa-obnovená, dl. 122,20m

III./1054

Priekopa-obnovená, dl. 117,70m

Priekopa-obnovená, dl. 57,95 m

OP:1,8m

OP:1,8m

vzdialenosť križovatiek 132,35m

REZ 101

0,7

REZ 100

05,85

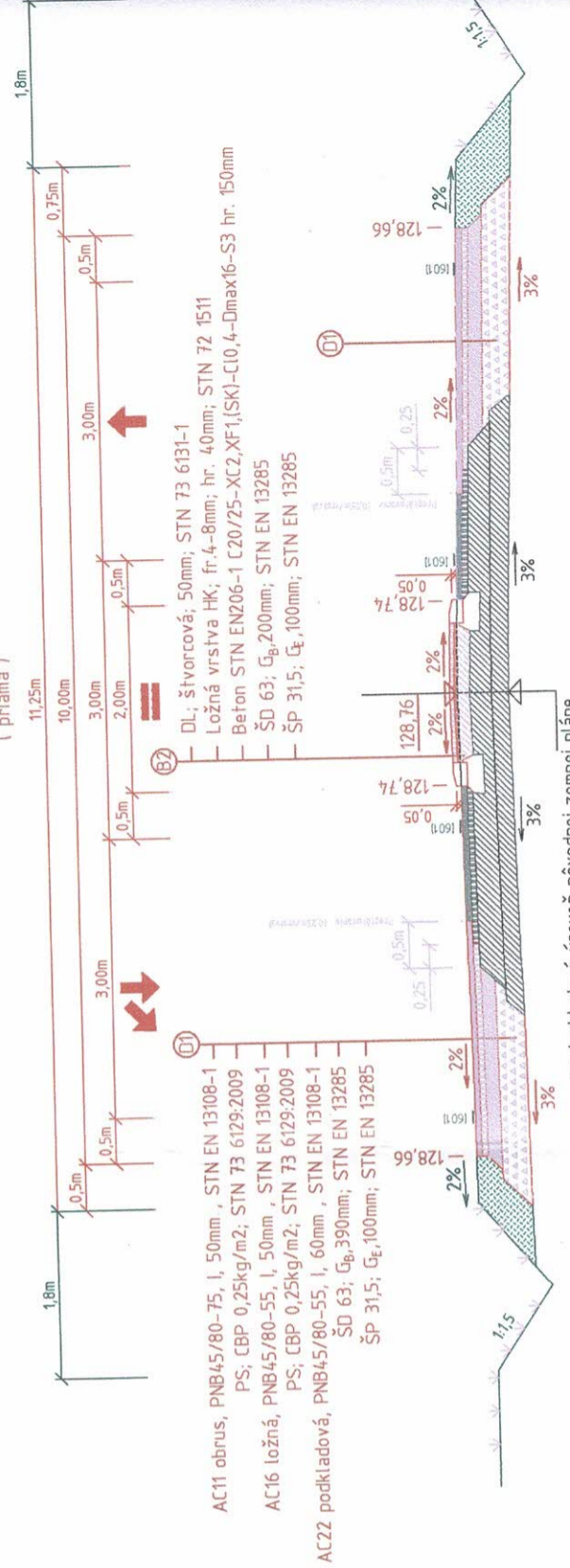
km 0,676,78

km 0,646,98

Vjazd SPP podor.

Rez 102

MZ_8,0/50
komunikácia vetva III./1054
km 0,705.85
(priama)



AC11 obruš, PNB45/80-75, I, 50mm, STN EN 13108-1
PS; CBP 0,25kg/m²; STN 73 6129:2009
AC16 ložná, PNB45/80-55, I, 50mm, STN EN 13108-1
PS; CBP 0,25kg/m²; STN 73 6129:2009
AC22 podkladová, PNB45/80-55, I, 60mm, STN EN 13108-1
ŠD 63; G_b,390mm; STN EN 13285
ŠP 31,5; G_e,100mm; STN EN 13285

DL; štvorcová; 50mm; STN 73 6131-1
Ložná vrstva HK; fr.4-8mm; hr. 40mm; STN 72 1511
Bežon STN EN206-1 C20/Z5-XC2, XF1,(SK)-C10,4-Dmax16-S3 hr. 150mm
ŠD 63; G_b,200mm; STN EN 13285
ŠP 31,5; G_e,100mm; STN EN 13285

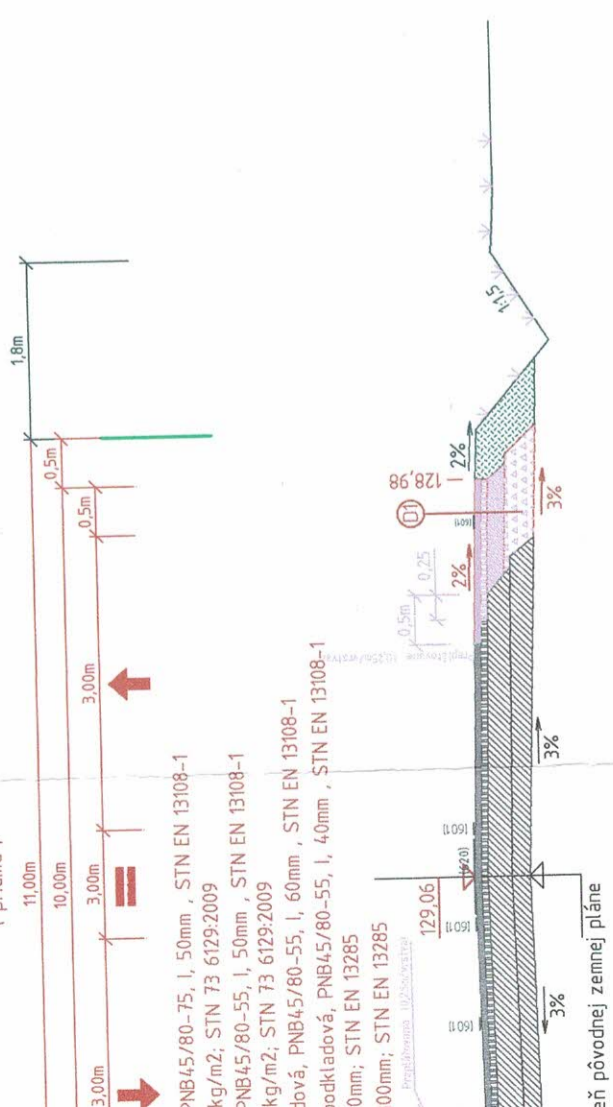
predpokladaná úroveň pôvodnej zemnej pláne

126,00

Porovnávací rovina

Rez 100

MZ_8,0/50
komunikácia vetva III./1054
km 0,517.35
(priama)

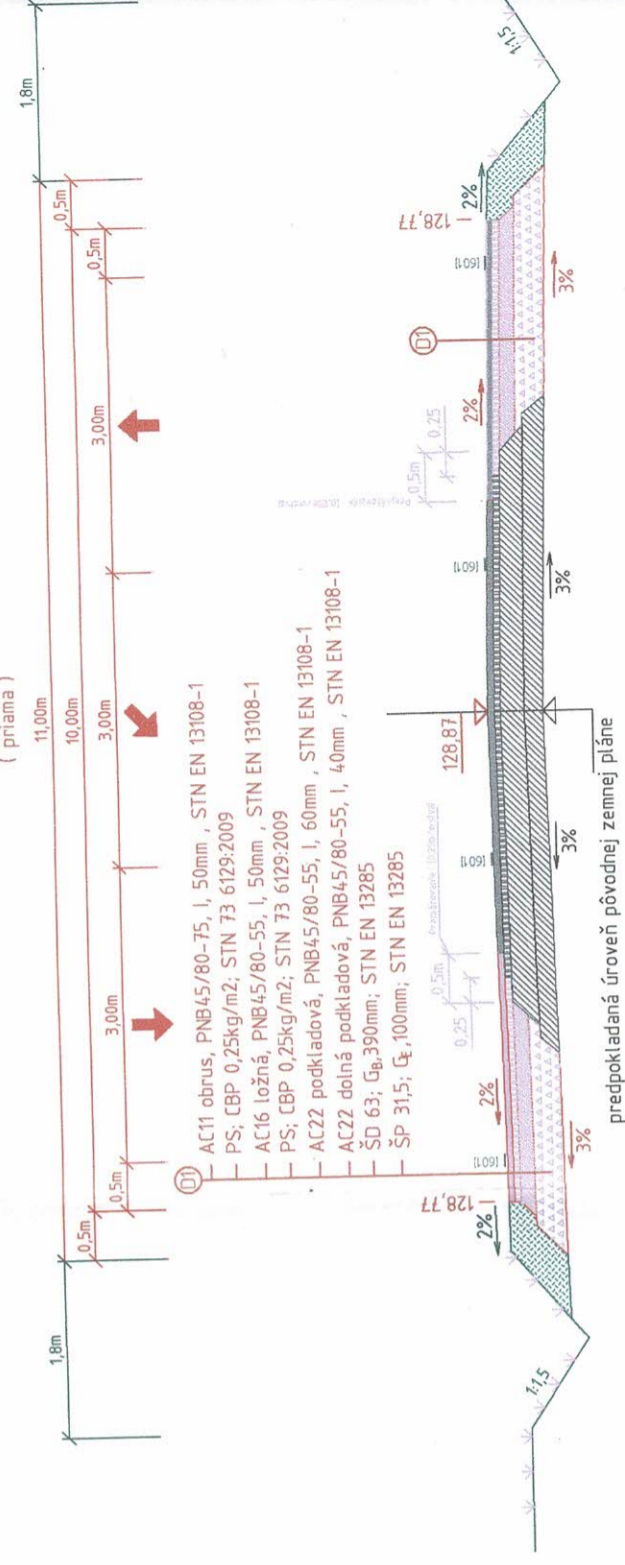


PNB45/80-75, I, 50mm, STN EN 13108-1
kg/m²; STN 73 6129:2009
PNB45/80-55, I, 50mm, STN EN 13108-1
kg/m²; STN 73 6129:2009
podkladová, PNB45/80-55, I, 60mm, STN EN 13108-1
0mm; STN EN 13285
00mm; STN EN 13285

úroveň pôvodnej zemnej pláne

Rez 101

MZ_8,0/50
komunikácia vetva III./1054
km 0,638.80
(priama)



AC11 obruš, PNB45/80-75, I, 50mm, STN EN 13108-1
PS; CBP 0,25kg/m²; STN 73 6129:2009
AC16 ložná, PNB45/80-55, I, 50mm, STN EN 13108-1
PS; CBP 0,25kg/m²; STN 73 6129:2009
AC22 podkladová, PNB45/80-55, I, 60mm, STN EN 13108-1
AC22 dolná podkladová, PNB45/80-55, I, 40mm, STN EN 13108-1
ŠD 63; G_b,390mm; STN EN 13285
ŠP 31,5; G_e,100mm; STN EN 13285

predpokladaná úroveň pôvodnej zemnej pláne