

# Komisie Zastupiteľstva Bratislavského samosprávneho kraja

Materiál na rokovania komisií Zastupiteľstva  
Bratislavského samosprávneho kraja

## PRACOVNÝ NÁVRH

### Návrh

na schválenie zriadenia vecného bremena v prospech tretích osôb v k.ú. Závod

Materiál bude prerokovaný v nasledovných komisiách:

Finančná komisia  
Komisia dopravy  
Komisia majetku, investícií a verejného obstarávania

Zodpovední:

Ing. Patrícia Mešťan, MA  
riadiťka  
Úradu Bratislavského samosprávneho kraja

JUDr. Matúš Šaray  
vedúci právneho oddelenia  
Úradu Bratislavského samosprávneho kraja

Spracovatelia:

JUDr. Matúš Šaray  
vedúci právneho oddelenia

Mgr. Michal Halabica  
riadiť odbor dopravy

Mgr. Karin Ondrušová  
referentka právneho oddelenia

Mgr. Ľuboš Majer  
vedúci oddelenia správy majetku

Bratislava  
December 2024

## N á v r h   u z n e s e n i a

### U Z N E S E N I E   č . . . . . / 2 0 2 4

z o   d ň a   1 3 . 1 2 . 2 0 2 4

Zastupiteľstvo Bratislavského samosprávneho kraja po prerokovaní materiálu

## A   s   c h v a ľ u j e

**A.1 zriadenie vecného bremena v prospech tretej osoby** na časti pozemku vo vlastníctve Bratislavského samosprávneho kraja:

Parcelné číslo	Register KN	LV č.	Výmera v m <sup>2</sup>	Druh pozemku
3045/4	C	1131	1841	Zastavaná plocha a nádvorie
3045/5	C	1131	6390	Zastavaná plocha a nádvorie

vedenom Okresným úradom Malacky, katastrálnym odborom, v k. ú. Závod, obec Závod, okres Malacky,

**na základe žiadosti spoločnosti Správa ciest Bratislavského samosprávneho kraja**, so sídlom Čučoriedkova 8214/6, 821 07 Bratislava, IČO: 53 871 103,

**v prospech Obec Závod**, so sídlom Sokolská 243, 908 72 Závod, IČO: 00 310 158 (in personam) v rozsahu dielu č. 2 (70m<sup>2</sup>) a č. 3 (53 m<sup>2</sup>) stanovenom na základe geometrického plánu č. 306/2024 zo dňa 01.10.2024 vyhotoveného firmou Bc. Ondrej Gunda – GEODET, so sídlom Veľká okružná 1069/49, 958 01 Partizánske, IČO : 52 900 85, úradne overeného Okresným úradom, katastrálnym odborom Malacky pod č. G1-1170/2024 dňa 09.10.2024, spolu o výmere 123 m<sup>2</sup> pre účel:

- uloženia, umiestnenia, zriadenia, vedenia a prevádzkovania Verejného vodovodu,
- užívania, údržby, opravy, kontroly, úpravy, odstránenia, rekonštrukcie, modernizácie Verejného vodovodu,
- vstup, prechod a prejazd peši, motorovými a nemotorovými dopravnými prostriedkami, strojmi a mechanizmami Oprávneného z vecného bremena alebo ním povereným osobám na/cez Pozemky v rozsahu a spôsobom nevyhnutným na výkon činností uvedených v písmenách (a) a (b) tohto bodu Zmluvy,
- pásma ochrany Verejného vodovodu,

### bezodplatne

s podmienkou:

- Obec Závod a spoločnosť Správa ciest BSK podpíšu zmluvu o zriadení vecného bremena v prospech tretej osoby do 15 dní od schválenia uznesenia Zastupiteľstvom Bratislavského samosprávneho kraja s tým, že ak v tejto lehote zmluvu nepodpíše, uznesenie stráca platnosť.

**A.2 zriadenie vecného bremena v prospech tretej osoby** na časti pozemku vo vlastníctve Bratislavského samosprávneho kraja:

Parcelné číslo	Register KN	LV č.	Výmera v m <sup>2</sup>	Druh pozemku
3045/4	C	1131	1841	Zastavaná plocha a nádvorie
3045/5	C	1131	6390	Zastavaná plocha a nádvorie

vedenom Okresným úradom Malacky, katastrálnym odborom, v k. ú. Závod, obec Závod, okres Malacky,

**na základe žiadosti spoločnosti Správa ciest Bratislavského samosprávneho kraja**, so sídlom Čučoriedkova 8214/6, 821 07 Bratislava, IČO: 53 871 103

**v prospech SPP – distribúcia, a.s.**, so sídlom Plátennícka 19013/2, 821 09 Bratislava, IČO: 35910739 (in personam), v rozsahu dielu č. 2 (138 m<sup>2</sup>) a dielu č. 3 (77 m<sup>2</sup>) stanovenom na základe geometrického plánu č. 305/2024 n zo dňa 01.10.2024 vyhotoveného firmou Bc. Ondrej Gunda – GEODET, so sídlom Veľká okružná 169/49, 958 01 Partizánske, IČO : 52 900 85, úradne overeného Okresným úradom v Malackách, katastrálnym odborom pod č. G1-1169/2024 zo dňa 9.10.2024, spolu o výmere 215 m<sup>2</sup> pre účel:

- a) uloženia, umiestnenia, zriadenia, vedenia a prevádzkovania Verejného plynovodu,
- b) užívania, údržby, opravy, kontroly, úpravy, odstránenia, rekonštrukcie, modernizácie Verejného plynovodu,
- c) vstup, prechod a prejazd peši, motorovými a nemotorovými dopravnými prostriedkami, strojmi a mechanizmami Oprávneného z vecného bremena alebo ním povereným osobám na/cez Pozemky v rozsahu a spôsobom nevyhnutným na výkon činností uvedených v písmenách (a) a (b) tohto bodu Zmluvy,
- d) pásma ochrany Verejného plynovodu,

#### **bezodplatne**

s podmienkou:

- b) SPP – distribúcia, a.s. a spoločnosť Správa ciest BSK podpíšu zmluvu o zriadení vecného bremena v prospech tretej osoby do 15 dní od schválenia uznesenia Zastupiteľstvom Bratislavského samosprávneho kraja s tým, že ak v tejto lehote zmluvu nepodpíše, uznesenie stráca platnosť.

## **B ž i a d a**

B.1 riaditeľku Úradu Bratislavského samosprávneho kraja zabezpečiť prípravu a podpis Zmlúv o zriadení vecného bremena v prospech tretích osôb

Termín: v zmysle textu uznesenia v časti A podmienky

## Dôvodová správa

Diagnostickou prehliadkou mosta ev. č. 1109-001 bola zistená nedostatočná únosnosť mosta a veľmi zlý stavebno-technický stav monolitických ríms a zábradlia so zvodidlami, čo ohrozovalo bezpečnosť premávky nielen na samotnom moste, ale najmä bezpečnosť premávky na diaľnici D2, ponad ktorú most prechádza. Most bol postavený v roku 1980.

Oprava mosta spočívala v komplexnej výmene zvršku mosta, zosilneniu nosnej konštrukcie pridanými externými predpínacími káblami a preložením vodovodného a plynovodného potrubia, ktoré sa nachádzali na moste.

Trasa prekládky je navrhnutá v rastlom teréne pozdĺž mosta na pozemkoch vo vlastníctve povinného a technológiou riadeného pretlaku pod diaľnicou D2 na pozemkoch vo vlastníctve NDS a.s.

Dňa 14.4.2022 bolo spoločnosti CED Consulting, s.r.o., so sídlom Polus Tower 1, Vajnorská 100/A, 831 04 Bratislava doručené súhlasné stanovisko Obce Závod k predkladanej projektovej dokumentácii pre stavebné povolenie pre inžinierske siete projektu „Rekonštrukcia mosta ev.č. 1109-001 na ceste III/109 ponad Diaľnicu D2“ realizovaného v obci Závod, na pozemkoch s parc.č. 1074/4, 3045/4 0345/5.

Následne dňa 20.5.2022 Národná diaľničná spoločnosť, a.s., so sídlom Dúbravská cesta 14, 841 04 Bratislava, vydala vyjadrenie k PD preložke inžinierskych sietí cez diaľnicu D2, pre stavbu „Oprava mosta ev.č. 1109-001 na ceste III/109“. Vo vyjadrení spoločnosť NDS, ako vlastníka a správcu cesty diaľnice D2, nemala žiadne námietky voči realizácii stavby pretlakom za vymedzených podmienok.

Dňa 12.5.2023 vydala spoločnosť SPP – distribúcia, a.s. so sídlom Mlynské nivy 44/b, 825 11 Bratislava vyjadrenie k žiadosti o stanovisko k dokumentácii pre stavebné konania k výstavbe plynárenského zariadenia v rámci stavby „Oprava mosta ev.č. 1109-001 na ceste III/109“. Vo svojom stanovisku spoločnosť vyjadrila súhlas s vydaním stavebného povolenia a realizáciou vyššie uvedenej stavby za dodržania ňou vymedzených podmienok.

Dňa 11.3.2024 bola medzi Správou ciest BSK a spoločnosťou SPP-distribúcia, a.s. podpísaná Dohoda postúpení práv vyplývajúcich zo záruky a nárokov zo zodpovednosti za vady preložky plynárenského zariadenia a súhlas zhotoviteľa preložky s týmto postúpením. Následne došlo k Zápisu o odovzdaní preložky – plynovodu zo spoločnosti Správa ciest BSK na SPP – distribúcia, a.s..

Dňa 13.3.2024 došlo k Zápisu o odovzdaní preložky – vodovod D110 zo spoločnosti Správa ciest BSK na Obec Závod.

Po predložení vyššie uvedených dokumentov predkladáme návrh na uzavretie:

A.1 Zmluvy o zriadení vecného bremena v prospech tretej osoby na pozemku vo vlastníctve BSK parc.č. 3045/4 a 3045/5 v k.ú. Závod, okres Malacky, v prospech Obec Závod, so sídlom Sokolská 243, 908 72 Závod, IČO: 00 310 158 (in personam) v rozsahu dielu č. 2 (70m<sup>2</sup>) a č. 3 (53 m<sup>2</sup>) stanovenom na základe geometrického plánu č. 306/2024 zo dňa 01.10.2024 vyhotoveného firmou Bc. Ondrej Gunda – GEODET, so sídlom Veľká okružná 1069/49, 958 01 Partizánske, IČO : 52 900 85, úradne overeného Okresným úradom, katastrálnym odborom Malacky pod č. G1-1170/2024 dňa 09.10.2024, spolu o výmere 123 m<sup>2</sup> pre účel:

- a) uloženia, umiestnenia, zriadenia, vedenia a prevádzkovania Verejného vodovodu,
- b) užívania, údržby, opravy, kontroly, úpravy, odstránenia, rekonštrukcie, modernizácie Verejného vodovodu,

- c) vstup, prechod a prejazd peši, motorovými a nemotorovými dopravnými prostriedkami, strojmi a mechanizmami Oprávneného z vecného bremena alebo ním povereným osobám na/cez Pozemky v rozsahu a spôsobom nevyhnutným na výkon činností uvedených v písmenách (a) a (b) tohto bodu Zmluvy,
- d) pásmo ochrany Verejného vodovodu;

A.2 Zmluvy o zriadení vecného bremena v prospech SPP – distribúcia, a.s., so sídlom Plátennícka 19013/2, 821 09 Bratislava, IČO: 35910739 (in personam), v rozsahu dielu č. 2 (138 m<sup>2</sup>) a dielu č. 3 (77 m<sup>2</sup>) stanovenom na základe geometrického plánu č. 305/2024 n zo dňa 01.10.2024 vyhotoveného firmou Bc. Ondrej Gunda – GEODET, so sídlom Veľká okružná 169/49, 958 01 Partizánske, IČO : 52 900 85, úradne overeného Okresným úradom v Malackách, katastrálnym odborom pod č. G1-1169/2024 zo dňa 9.10.2024, spolu o výmere 215 m<sup>2</sup> pre účel:

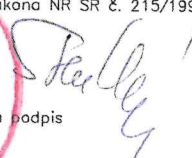

- a) uloženia, umiestnenia, zriadenia, vedenia a prevádzkovania Verejného plynovodu,
- b) užívania, údržby, opravy, kontroly, úpravy, odstránenia, rekonštrukcie, modernizácie Verejného plynovodu,
- c) vstup, prechod a prejazd peši, motorovými a nemotorovými dopravnými prostriedkami, strojmi a mechanizmami Oprávneného z vecného bremena alebo ním povereným osobám na/cez Pozemky v rozsahu a spôsobom nevyhnutným na výkon činností uvedených v písmenách (a) a (b) tohto bodu Zmluvy,
- d) pásmo ochrany Verejného plynovodu.

Prílohy:

1. Geometrický plán č. 306/2024
2. Geometrický plán č. 305/2024
3. Snímka z mapy

Spoplatnené v zmysle zákona č. 145/95 Z. z.

Geometrický plán je podkladom na právne úkony, keď údaje doterajšieho stavu výkazu výmer sú zhodné s údajmi platných výpisov z katastra nehnuteľností

Vyhotovitel <b>Bc. Ondrej Gunda - GEOFIS</b> Veľká okružná 1096/49 Partizánske 958 01 IČO: 52 900 851	Kraj <i>Bratislavský</i>	Okres <i>Malacky</i>	Obec <i>Závod</i>
	Kat. územie <i>Závod</i>	Číslo plánu <i>306/2024</i>	Mapový list č. <i>ZS-XX-17-5</i>
<b>GEOMETRICKÝ PLÁN</b>		<i>na zriadenie vecného bremena na p.č. 1074/4, 3045/4, 3045/5 C-KN.</i>	
Vyhotovil		Autorizačne overil 	Úradne overil <b>Ing. Vladimír Stankovský</b> Meno:
Dňa: <i>01.10.2024</i>	Meno: <i>Bc. Ondrej Gunda</i>	Dňa: <i>01.10.2024</i>	Meno: <i>Ing. Juraj Brázdil</i>
Dňa: <i>- 9 - 10 - 2024</i>	Číslo: <i>G1-11701/2024</i>	Úradne overené podľa § 9 zákona NR SR č. 215/1995 Z.z. o geodézii a kartografii	
Nové hranice boli v prírode označené <i>inžinierskou sieťou, neboli stabilizované</i>	Náležitostami a presnosťou zodpovedá predpisom		Pečiatka a podpis 
Záznam podrobného merania (meračský náčrt) č. <i>1701</i>	Pečiatka a podpis 		Pečiatka a podpis 
Súradnice bodov označených číslami a ostatné meračské údaje sú uložené vo všeobecnej dokumentácii			

Geometrický plán je podkladom na právne úkony, keď údaje doterajšieho stavu výkazu výmer sú zhodné s údajmi platných výpisov z katastra nehnuteľností

Vyhoviteľ <b>Bc. Ondrej Gunda – GEODET</b> Veľká okružná 1096/49 Partizánske 958 01 IČO: 52 900 851		Kraj <b>Bratislavský</b>	Okres <b>Malacky</b>	Obec <b>Závod</b>
		Kat. územie <b>Závod</b>	Číslo plánu <b>306/2024</b>	Mapový list č. <b>ZS-XX-17-5</b>
		<b>GEOMETRICKÝ PLÁN</b>		
		na zriadenie vecného bremena na p.č. 1074/4, 3045/4, 3045/5 C-KN.		
Vyhoviteľ		Autorizačne overil		Úradne overil Meno:
Dňa: <b>17.04.2024</b>	Meno: <b>Bc. Ondrej Gunda</b>	Dňa: <b>17.04.2024</b>	Meno: <b>Ing. Juraj Brázdil</b>	Dňa: Číslo:
Nové hranice boli v prírode označené <b>inžinierskou sieťou, neboli stabilizované</b>		Náležitostami a presnosťou zodpovedá predpisom		Úradne overené podľa § 9 zákona NR SR č. 215/1995 Z.z. o geodézii a kartografii
Záznam podrobného merania (meračský náčrt) č. <b>1701</b>		Pečiatka a podpis		Pečiatka a podpis
Súradnice bodov označených číslami a ostatné meračské údaje sú uložené vo všeobecnej dokumentácii				



# VÝKAZ VÝMER

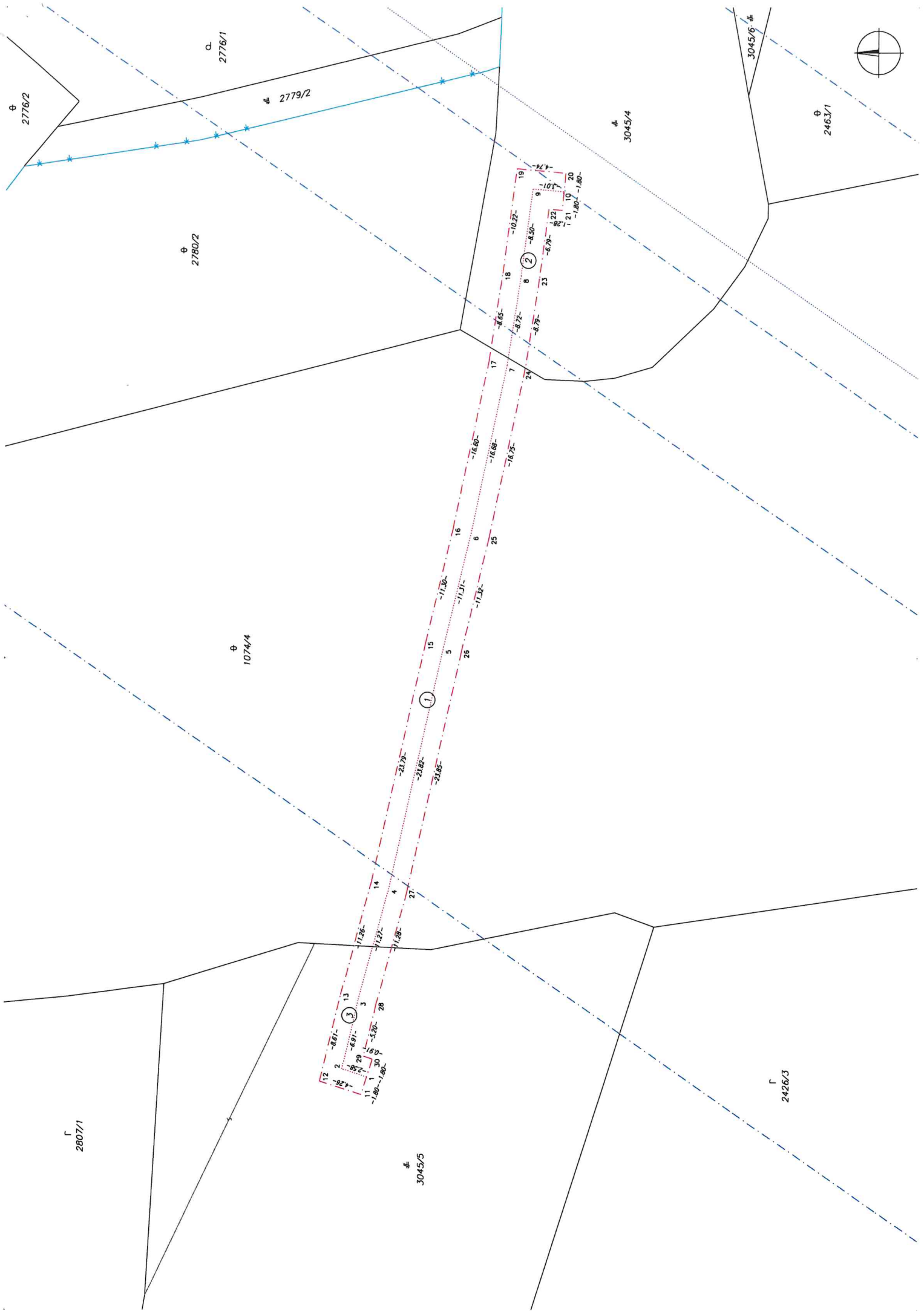
str.1

Doterajší stav			Zmeny						Nový stav						
Číslo parcely			Výmera		Druh pozemku	Diel	k parcele číslo	m <sup>2</sup>	od parcely číslo	m <sup>2</sup>	Číslo parcely	Výmera		Druh pozemku	Vlastník, (iná opráv. osoba) adresa, (sídlo)
LV	KN-E	KN-C	ha	m <sup>2</sup>								ha	m <sup>2</sup>		
Stav právny je totožný s registrom C KN															
<b>Vyčíslenie rozsahu vecného bremena</b>															
1123		1074/4	16	4117	ost.pl.	1			1074/4	211	1074/4	16	4117	ost.pl. 37	Doterajší
1131		3045/4		1841	zast.pl.	2			3045/4	70	3045/4		1841	zast.pl. 22	detto
1131		3045/5		6390	zast.pl.	3			3045/5	53	3045/5		6390	zast.pl. 22	detto
Spolu:				17	2348					334		17	2348		

Legenda: kód spôsobu využívania 22 Pozemok, na ktorom je postavená inžinierska stavba – cestná, miestna a účelová komunikácia, lesná cesta, poľná cesta, ...  
 37 Pozemok, na ktorom sú skaly, svahy, rokliny, výmole, vysoké medze s krovím alebo kamením a iné plochy, ...

**Poznámka:**

Zriaďuje sa vecné bremeno na priznanie práva uloženia, údržby a prístupu k inžinierskej sieťi (podzemný vodovod) na pozemkoch registra C-KN p.č. 1074/4 (diel č.1 = 211 m<sup>2</sup>), p.č. 3045/4 (diel č.2 = 70 m<sup>2</sup>), p.č. 3045/5 (diel č.3 = 53 m<sup>2</sup>) vo vyznačenom rozsahu v prospech vlastníka (správcu) siete.



ϕ 2776/2

ϕ 2776/1

ϕ 2779/2

ϕ 3045/4

ϕ 2463/1

ϕ 2780/2

ϕ 3045/6

ϕ 1074/4

ϕ 2807/1

ϕ 3045/5

ϕ 2426/3

12 -8.61-  
13 -8.91-  
14 -11.26-  
15 -11.30-  
16 -11.30-  
17 -11.31-  
18 -11.32-  
19 -11.32-  
20 -21.79-  
21 -21.85-  
22 -21.85-  
23 -16.60-  
24 -16.68-  
25 -16.68-  
26 -16.75-  
27 -16.80-  
28 -16.80-  
29 -16.80-  
30 -1.80-  
1 -1.80-  
2 -4.26-  
3 -4.26-  
4 -3.92-  
5 -3.92-  
6 -8.50-  
7 -8.50-  
8 -8.50-  
9 -8.50-  
10 -10.71-  
11 -10.71-  
12 -1.80-  
13 -1.80-  
14 -1.80-  
15 -1.80-  
16 -1.80-  
17 -1.80-  
18 -1.80-  
19 -1.80-  
20 -1.80-  
21 -1.80-  
22 -1.80-  
23 -1.80-  
24 -1.80-  
25 -1.80-  
26 -1.80-  
27 -1.80-  
28 -1.80-  
29 -1.80-  
30 -1.80-

Spoplatnené v zmysle  
zákona č. 145/95 Z. z.

Geometrický plán je podkladom na právne úkony, keď údaje doterajšieho stavu výkazu výmer sú zhodné s údajmi platných výpisov z katastra nehnuteľností

Vyhoviteľ <b>Bc. Ondrej Gunda – GEOFIS</b> Veľká okružná 1096/49 Partizánske 958 01 IČO: 52 900 851		Kraj <i>Bratislavský</i>	Okres <i>Malacky</i>	Obec <i>Závod</i>
		Kat. územie <i>Závod</i>	Číslo plánu <i>305/2024</i>	Mapový list č. <i>ZS-XX-17-5</i>
		<b>GEOMETRICKÝ PLÁN</b>		
		<i>na zriadenie vecného bremena na p.č. 1074/4, 3045/4, 3045/5 C-KN.</i>		
Vyhoviteľ		Autorizačne overil		Úradne overil Meno: <i>Ing. Vladimír Stankovský</i>
Dňa: <i>01.10.2024</i>	Meno: <i>Bc. Ondrej Gunda</i>	Dňa: <i>01.10.2024</i>	Meno: <i>Ing. Juraj Brázdil</i>	Dňa: <i>- 9 - 10 - 2024</i>
Nové hranice boli v prírode označené <i>inžinierskou sieťou, neboli stabilizované</i>		Náležitostami a presnosťou zodpovedá predpisom		Číslo: <i>01-1169/2024</i>
Záznam podrobného merania (meračský náčrt) č. <i>1700</i>		Pečiatka a podpis		Úradne overené podľa § 19 zákona NR SR č. 215/1995 Z.z. o geodézii a kartografii
Súradnice bodov označených číslami a ostatné meračské údaje sú uložené vo všeobecnej dokumentácii		Pečiatka a podpis		Pečiatka a podpis

Geometrický plán je podkladom na právne úkony, keď údaje doterajšieho stavu výkazu výmer sú zhodné s údajmi platných výpisov z katastra nehnuteľností

Vyhoviteľ <b>Bc. Ondrej Gunda – GEODET</b> Veľká okružná 1096/49 Partizánske 958 01 IČO: 52 900 851		Kraj <i>Bratislavský</i>	Okres <i>Malacky</i>	Obec <i>Závod</i>
		Kat. územie <i>Závod</i>	Číslo plánu <i>305/2024</i>	Mapový list č <i>ZS-XX-17-5</i>
		<b>GEOMETRICKÝ PLÁN</b>		
		<i>na zriadenie vecného bremena na p.č. 1074/4, 3045/4, 3045/5 C-KN.</i>		
Vyhoviteľ		Autorizačne overil		Úradne overil Meno:
Dňa: <i>24.06.2024</i>	Meno: <i>Bc. Ondrej Gunda</i>	Dňa: <i>24.06.2024</i>	Meno: <i>Ing. Juraj Brázdil</i>	Dňa: Číslo:
Nové hranice boli v prírode označené <i>inžinierskou sieťou, neboli stabilizované</i>		Náležitostami a presnosťou zodpovedá predpisom		Úradne overené podľa § 9 zákona NR SR č. 215/1995 Z.z. o geodézii a kartografii
Záznam podrobného merania (meračský náčrt) č. <i>1700</i>		Pečiatka a podpis		
Súradnice bodov označených číslami a ostatné meračské údaje sú uložené vo všeobecnej dokumentácii				

# VÝKAZ VÝMER

str. 1

Doterajší stav			Zmeny						Nový stav					
Číslo		Výmera	Druh pozemku	Diel	k parcele číslo	m <sup>2</sup>	od parcely číslo	m <sup>2</sup>	Číslo parcely	Výmera		Druh pozemku	Vlastník, (iná opráv. osoba) adresa, (sídlo)	
PK vložky	parcely									ha	m <sup>2</sup>			ha
LV	KN-E	KN-C	Stav právny je totožný s registrom C KN											
<b>Výčíslenie rozsahu vecného bremena</b>														
1123		1074/4	16	4117	ost.pl.	1		1074/4	232	1074/4	16	4117	ost.pl. 37	Doterajší
1131		3045/4	1841	zast.pl.	2		3045/4	138	3045/4	1841	zast.pl. 22	22	zast.pl. 22	detto
1131		3045/5	6390	zast.pl.	3		3045/5	77	3045/5	6390	zast.pl. 22	22	zast.pl. 22	detto
Spolu:			17	2348				447		17	2348			

Legenda: kód spôsobu využívania 22 Pozemok, na ktorom je postavená inžinierska stavba – cestná, miestna a účelová komunikácia, lesná cesta, poľná cesta, ...  
 37 Pozemok, na ktorom sú skaly, svahy, raskliny, výmole, vysoké medze s krovím alebo kamením a iné plochy, ...

**Poznámka:**

Zriaďuje sa vecné bremeno na priznanie práva uloženia, údržby a prístupu k inžinierskej sieti (podzemný plynovod) na pozemkoch registra C-KN p.č. 1074/4 (diel č.1 = 232 m<sup>2</sup>), p.č. 3045/4 (diel č.2 = 138 m<sup>2</sup>), p.č. 3045/5 (diel č.3 = 77 m<sup>2</sup>) vo vyznačenom rozsahu v prospech vlastníka (správcu) siete.

BA 2775/2

d 2776/1

φ 2780/2

# 2779/2

φ 1074/4

# 3045/5

Γ 2807/1

# 3045/4

14 -6.00- 25  
 15 -0.77- 12  
 16 1.13  
 17 -1.5- 23  
 18 -2.23- 34  
 19 -1.82- 7  
 20 -6.00- 8  
 21 -6.09- 30  
 22 -11.96- 31  
 23 -11.82- 32  
 24 -11.75- 18  
 25 -8.37- 17  
 26 -8.61- 5  
 27 -8.78- 33  
 28 -18.28- 1  
 29 -17.38- 3

21 -6.00- 25  
 22 -0.77- 12  
 23 1.13  
 24 -1.5- 23  
 25 -2.23- 34  
 26 -1.82- 7  
 27 -6.00- 8  
 28 -6.09- 30  
 29 -11.96- 31  
 30 -11.82- 32  
 31 -11.75- 18  
 32 -8.37- 17  
 33 -8.61- 5  
 34 -8.78- 33  
 35 -18.28- 1  
 36 -17.38- 3

(2)

(1)

(3)

# 3045/6

φ 2463/1

Γ 2426/3



