

Bod č.

Zastupiteľstvo Bratislavského samosprávneho kraja

Materiál na rokovanie Zastupiteľstva
Bratislavského samosprávneho kraja

13. decembra 2024

Návrh

na schválenie zriadenia vecného bremena v prospech tretích osôb v k.ú. Závod

Materiál predkladá:

Mgr. Juraj Droba, MBA, MA
predseda
Bratislavského samosprávneho kraja

Materiál obsahuje:

1. Návrh uznesenia
2. Dôvodová správa
3. Prílohy
4. Stanoviská komisií

Zodpovední:

Ing. Patrícia Mešťan, MA
riaditeľka
Úradu Bratislavského samosprávneho kraja

JUDr. Matúš Šaray
vedúci právneho oddelenia
Úradu Bratislavského samosprávneho kraja

Spracovatelia:

JUDr. Matúš Šaray
vedúci právneho oddelenia

Mgr. Michal Halabica
riaditeľ odboru dopravy

Mgr. Karin Ondrušová
referentka právneho oddelenia

Mgr. Ľuboš Majer
vedúci oddelenia správy majetku

Bratislava
December 2024

N á v r h u z n e s e n i a

UZNESENIE č./2024 zo dňa 13.12. 2024

Zastupiteľstvo Bratislavského samosprávneho kraja po prerokovaní materiálu

A s c h v a ľ u j e

A.1 zriadenie vecného bremena v prospech tretej osoby na časti pozemku vo vlastníctve Bratislavského samosprávneho kraja:

Parcelné číslo	Register KN	LV č.	Výmera v m²	Druh pozemku
3045/4	C	1131	1841	Zastavaná plocha a nádvorie
3045/5	C	1131	6390	Zastavaná plocha a nádvorie

vedenom Okresným úradom Malacky, katastrálnym odborom, v k. ú. Závod, obec Závod, okres Malacky,

na základe žiadosti spoločnosti Správa ciest Bratislavského samosprávneho kraja, so sídlom Čučoriedkova 8214/6, 821 07 Bratislava, IČO: 53 871 103,

v prospech Obec Závod, so sídlom Sokolská 243, 908 72 Závod, IČO: 00 310 158 (in personam) v rozsahu dielu č. 2 (70m²) a č. 3 (53 m²) stanovenom na základe geometrického plánu č. 306/2024 zo dňa 01.10.2024 vyhotoveného firmou Bc. Ondrej Gunda – GEODET, so sídlom Veľká okružná 1069/49, 958 01 Partizánske, IČO : 52 900 85, úradne overeného Okresným úradom, katastrálnym odborom Malacky pod č. G1-1170/2024 dňa 09.10.2024, spolu o výmere 123 m² pre účel:

- a) uloženia, umiestnenia, zriadenia, vedenia a prevádzkovania Verejného vodovodu,
- b) užívania, údržby, opravy, kontroly, úpravy, odstránenia, rekonštrukcie, modernizácie Verejného vodovodu,
- c) vstup, prechod a prejazd peši, motorovými a nemotorovými dopravnými prostriedkami, strojmi a mechanizmami Oprávneného z vecného bremena alebo ním povereným osobám na/cez Pozemky v rozsahu a spôsobom nevyhnutným na výkon činností uvedených v písmenách (a) a (b) tohto bodu Zmluvy,
- d) pásmo ochrany Verejného vodovodu,

bezodplatne

s podmienkou:

- a) Obec Závod a spoločnosť Správa ciest BSK podpíšu zmluvu o zriadení vecného bremena v prospech tretej osoby do 15 dní od schválenia uznesenia Zastupiteľstvom Bratislavského samosprávneho kraja s tým, že ak v tejto lehote zmluvu nepodpíše, uznesenie stráca platnosť.

A.2 zriadenie vecného bremena v prospech tretej osoby na časti pozemku vo vlastníctve Bratislavského samosprávneho kraja:

Parcelné číslo	Register KN	LV č.	Výmera v m ²	Druh pozemku
3045/4	C	1131	1841	Zastavaná plocha a nádvorie
3045/5	C	1131	6390	Zastavaná plocha a nádvorie

vedenom Okresným úradom Malacky, katastrálnym odborom, v k. ú. Závod, obec Závod, okres Malacky,

na základe žiadosti spoločnosti Správa ciest Bratislavského samosprávneho kraja, so sídlom Čučoriedkova 8214/6, 821 07 Bratislava, IČO: 53 871 103

v prospech SPP – distribúcia, a.s., so sídlom Plátennícka 19013/2, 821 09 Bratislava, IČO: 35910739 (in personam), v rozsahu dielu č. 2 (138 m²) a dielu č. 3 (77 m²) stanovenom na základe geometrického plánu č. 305/2024 n zo dňa 01.10.2024 vyhotoveného firmou Bc. Ondrej Gunda – GEODET, so sídlom Veľká okružná 169/49, 958 01 Partizánske, IČO : 52 900 85, úradne overeného Okresným úradom v Malackách, katastrálnym odborom pod č. G1-1169/2024 zo dňa 9.10.2024, spolu o výmere 215 m² pre účel:

- a) uloženia, umiestnenia, zriadenia, vedenia a prevádzkovania Verejného plynovodu,
- b) užívania, údržby, opravy, kontroly, úpravy, odstránenia, rekonštrukcie, modernizácie Verejného plynovodu,
- c) vstup, prechod a prejazd peši, motorovými a nemotorovými dopravnými prostriedkami, strojmi a mechanizmami Oprávneného z vecného bremena alebo ním povereným osobám na/cez Pozemky v rozsahu a spôsobom nevyhnutným na výkon činností uvedených v písmenách (a) a (b) tohto bodu Zmluvy,
- d) pásmo ochrany Verejného plynovodu,

bezodplatne

s podmienkou:

- b) SPP – distribúcia, a.s. a spoločnosť Správa ciest BSK podpíšu zmluvu o zriadení vecného bremena v prospech tretej osoby do 15 dní od schválenia uznesenia Zastupiteľstvom Bratislavského samosprávneho kraja s tým, že ak v tejto lehote zmluvu nepodpíše, uznesenie stráca platnosť.

Dôvodová správa

Diagnostickou prehliadkou mosta ev. č. 1109-001 bola zistená nedostatočná únosnosť mosta a veľmi zlý stavebno-technický stav monolitických ríms a zábradlia so zvodidlami, čo ohrozovalo bezpečnosť premávky nielen na samotnom moste, ale najmä bezpečnosť premávky na diaľnici D2, ponad ktorú most prechádza. Most bol postavený v roku 1980.

Oprava mosta spočívala v komplexnej výmene zvršku mosta, zosilneniu nosnej konštrukcie pridanými externými predpínacími káblami a preložením vodovodného a plynovodného potrubia, ktoré sa nachádzali na moste.

Trasa prekládky je navrhnutá v rastlom teréne pozdĺž mosta na pozemkoch vo vlastníctve povinného a technológiou riadeného pretlaku pod diaľnicou D2 na pozemkoch vo vlastníctve NDS a.s.

Dňa 14.4.2022 bolo spoločnosti CED Consulting, s.r.o., so sídlom Polus Tower 1, Vajnorská 100/A, 831 04 Bratislava doručené súhlasné stanovisko Obce Závod k predkladanej projektovej dokumentácii pre stavebné povolenie pre inžinierske siete projektu „Rekonštrukcia mosta ev.č. 1109-001 na ceste III/109 ponad Diaľnicu D2“ realizovaného v obci Závod, na pozemkoch s parc.č. 1074/4, 3045/4 0345/5.

Následne dňa 20.5.2022 Národná diaľničná spoločnosť, a.s., so sídlom Dúbravská cesta 14, 841 04 Bratislava, vydala vyjadrenie k PD preložke inžinierskych sietí cez diaľnicu D2, pre stavbu „Oprava mosta ev.č. 1109-001 na ceste III/109“. Vo vyjadrení spoločnosť NDS, ako vlastník a správca cesty diaľnice D2, nemala žiadne námietky voči realizácii stavby pretlakom za vymedzených podmienok.

Dňa 12.5.2023 vydala spoločnosť SPP – distribúcia, a.s. so sídlom Mlynské nivy 44/b, 825 11 Bratislava vyjadrenie k žiadosti o stanovisko k dokumentácii pre stavebné konania k výstavbe plynárenského zariadenia v rámci stavby „Oprava mosta ev.č. 1109-001 na ceste III/109“. Vo svojom stanovisku spoločnosť vyjadrila súhlas s vydaním stavebného povolenia a realizáciou vyššie uvedenej stavby za dodržania ňou vymedzených podmienok.

Dňa 11.3.2024 bola medzi Správou ciest BSK a spoločnosťou SPP-distribúcia, a.s. podpísaná Dohoda postúpení práv vyplývajúcich zo záruky a nárokov zo zodpovednosti za vady preložky plynárenského zariadenia a súhlas zhotoviteľa preložky s týmto postúpením. Následne došlo k Zápisu o odovzdaní preložky – plynovodu zo spoločnosti Správa ciest BSK na SPP – distribúcia, a.s..

Dňa 13.3.2024 došlo k Zápisu o odovzdaní preložky – vodovod D110 zo spoločnosti Správa ciest BSK na Obec Závod.

Po predložení vyššie uvedených dokumentov predkladáme návrh na uzavretie:

A.1 Zmluvy o zriadení vecného bremena v prospech tretej osoby na pozemku vo vlastníctve BSK parc.č. 3045/4 a 3045/5 v k.ú. Závod, okres Malacky, v prospech Obec Závod, so sídlom Sokolská 243, 908 72 Závod, IČO: 00 310 158 (in personam) v rozsahu dielu č. 2 (70m²) a č. 3 (53 m²) stanovenom na základe geometrického plánu č. 306/2024 zo dňa 01.10.2024 vyhotoveného firmou Bc. Ondrej Gunda – GEODET, so sídlom Veľká okružná 1069/49, 958 01 Partizánske, IČO : 52 900 85, úradne overeného Okresným úradom, katastrálnym odborom Malacky pod č. G1-1170/2024 dňa 09.10.2024, spolu o výmere 123 m² pre účel:

- a) uloženia, umiestnenia, zariadenia, vedenia a prevádzkovania Verejného vodovodu,
- b) užívania, údržby, opravy, kontroly, úpravy, odstránenia, rekonštrukcie, modernizácie Verejného vodovodu,

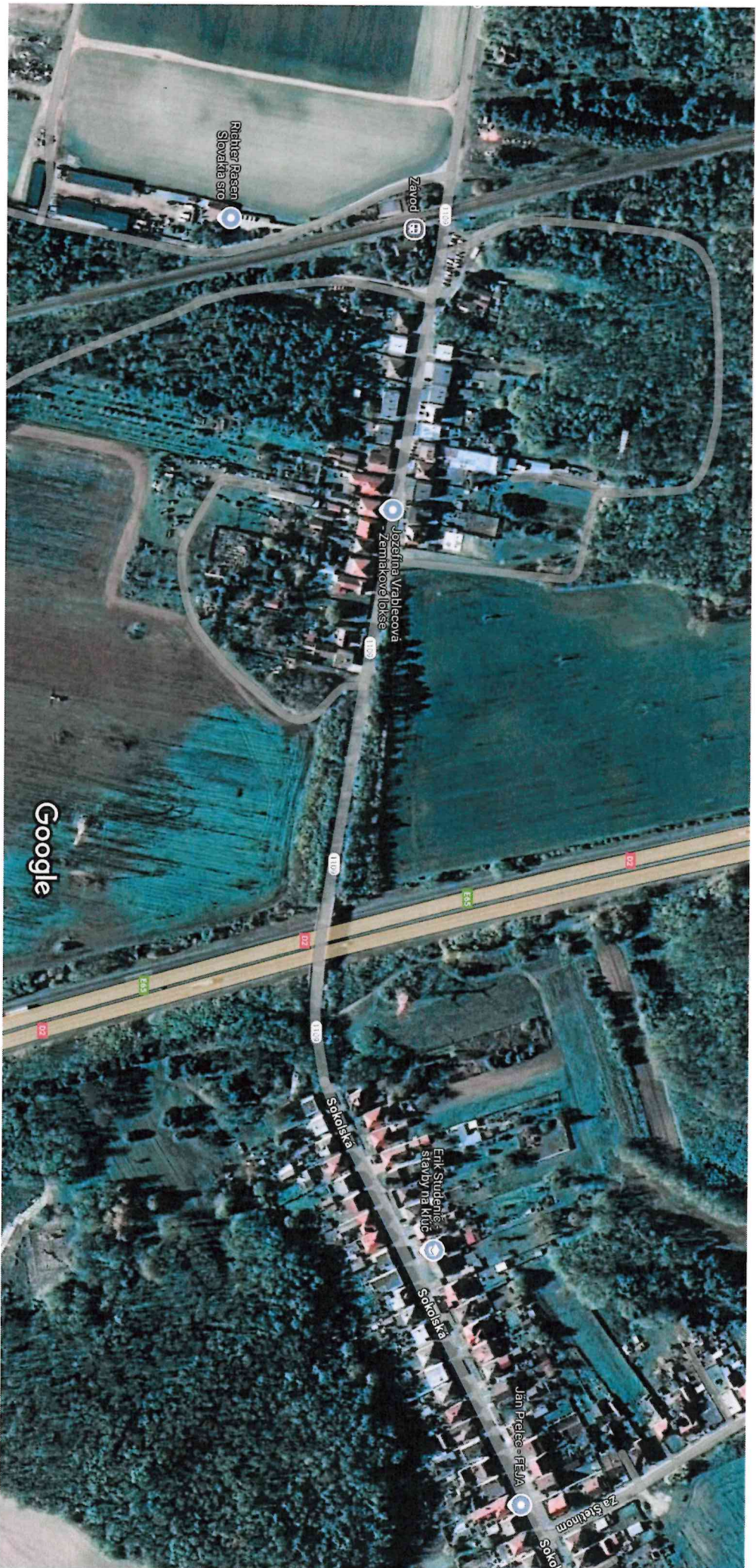
- c) vstup, prechod a prejazd peši, motorovými a nemotorovými dopravnými prostriedkami, strojmi a mechanizmami Oprávneného z vecného bremena alebo ním povereným osobám na/cez Pozemky v rozsahu a spôsobom nevyhnutným na výkon činností uvedených v písmenách (a) a (b) tohto bodu Zmluvy,
- d) pásmo ochrany Verejného vodovodu;

A.2 Zmluva o zriadení vecného bremena v prospech SPP – distribúcia, a.s., so sídlom Plátennícka 19013/2, 821 09 Bratislava, IČO: 35910739 (in personam), v rozsahu dielu č. 2 (138 m²) a dielu č. 3 (77 m²) stanovenom na základe geometrického plánu č. 305/2024 n zo dňa 01.10.2024 vyhotoveného firmou Bc. Ondrej Gunda – GEODET, so sídlom Veľká okružná 169/49, 958 01 Partizánske, IČO : 52 900 85, úradne overeného Okresným úradom v Malackách, katastrálnym odborom pod č. G1-1169/2024 zo dňa 9.10.2024, spolu o výmere 215 m² pre účel:

- a) uloženia, umiestnenia, zriadenia, vedenia a prevádzkovania Verejného plynovodu,
- b) užívania, údržby, opravy, kontroly, úpravy, odstránenia, rekonštrukcie, modernizácie Verejného plynovodu,
- c) vstup, prechod a prejazd peši, motorovými a nemotorovými dopravnými prostriedkami, strojmi a mechanizmami Oprávneného z vecného bremena alebo ním povereným osobám na/cez Pozemky v rozsahu a spôsobom nevyhnutným na výkon činností uvedených v písmenách (a) a (b) tohto bodu Zmluvy,
- d) pásmo ochrany Verejného plynovodu.



Prílohy:

1. Geometrický plán č. 306/2024
2. Geometrický plán č. 305/2024
3. Snímka z mapy



Spoplatnené v zmysle zákona č. 145/95 Z. z.

Geometrický plán je podkladom na právne úkony, keď údaje doterajšieho stavu výkazu výmer sú zhodné s údajmi platných výpisov z katastra nehnuteľností

Vyhoviteľ Bc. Ondrej Gunda – GEOFIS Veľká okružná 1096/49 Partizánske 958 01 IČO: 52 900 851		Kraj <i>Bratislavský</i>	Okres <i>Malacky</i>	Obec <i>Závod</i>
		Kat. územie <i>Závod</i>	Číslo plánu <i>305/2024</i>	Mapový list č. <i>ZS-XX-17-5</i>
		GEOMETRICKÝ PLÁN		
		<i>na zriadenie vecného bremena na p.č. 1074/4, 3045/4, 3045/5 C-KN.</i>		
Vyhoviteľ		Autorizačne overil		Úradne overil
				Meno: Ing. Vladimír Stankovský
Dňa: <i>01.10.2024</i>	Meno: <i>Bc. Ondrej Gunda</i>	Dňa: <i>01.10.2024</i>	Meno: <i>Ing. Juraj Brázdil</i>	Dňa: <i>- 9 -10- 2024</i>
				Číslo: <i>01-1169/2024</i>
Nové hranice boli v prírode označené inžinierskou sieťou, neboli stabilizované		Náležitostami a presnosťou zodpovedá predpisom		Úradne overené podľa § 9 zákona NR SR č. 215/1995 Z.z. o geodézii a kartografii
Záznam podrobného merania (meračský náčrt) č. <i>1700</i>				
Súradnice bodov označených číslami a ostatné meračské údaje sú uložené vo všeobecnej dokumentácii				
		Pečiatka a podpis		Pečiatka a podpis

VÝKAZ VÝMER

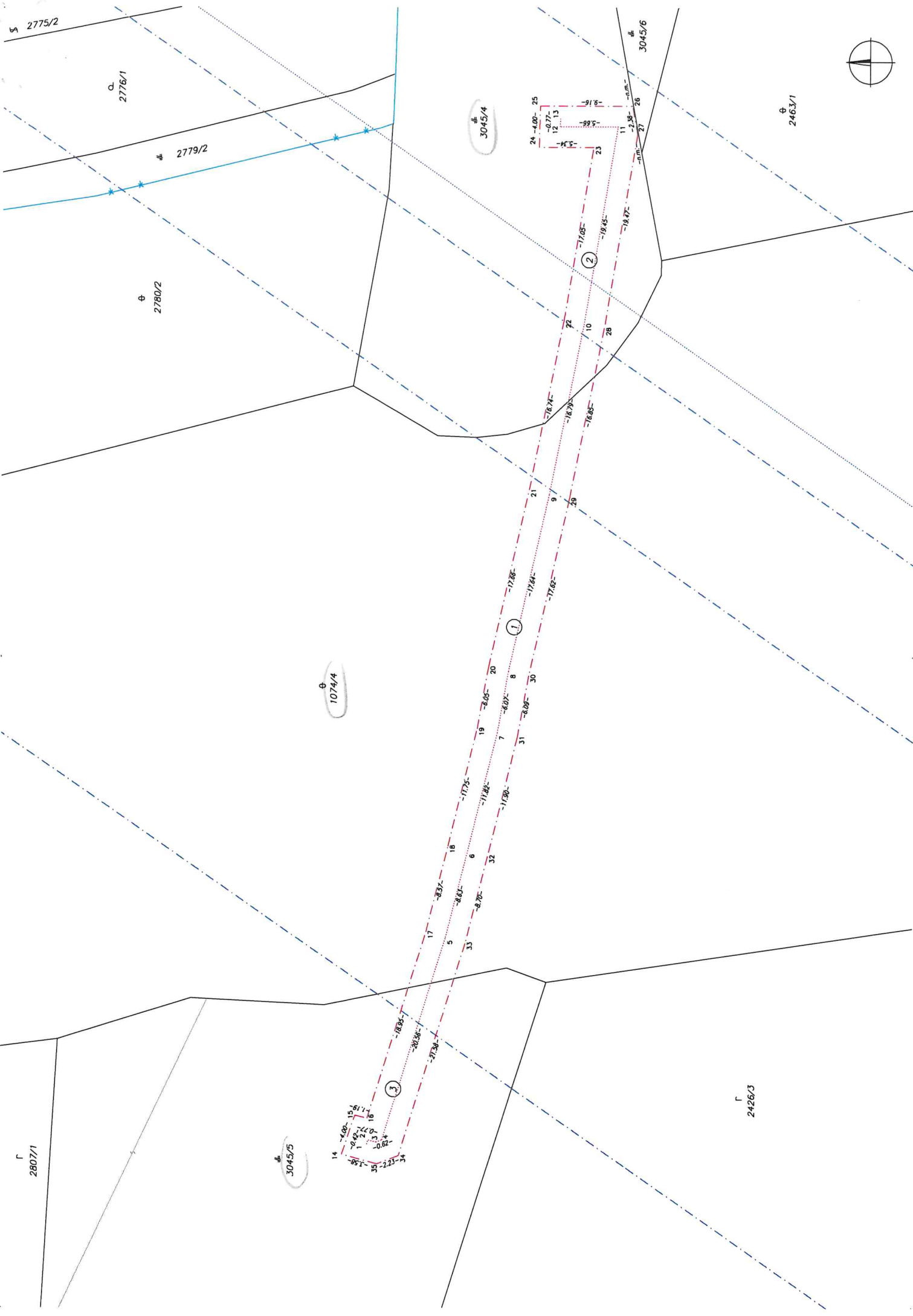
str. 1

Doterajší stav				Zmeny						Nový stav					
Číslo		Výmera		Druh pozemku	Diel	k parcele číslo	m ²	od parcely číslo	m ²	Číslo parcely	Výmera		Druh pozemku	Vlastník, (iná opráv. osoba) adresa, (sídlo)	
PK vložky	parcely										ha	m ²			ha
LV	KN-E	KN-C													
Stav právny je totožný s registrom C KN															
1123		1074/4	16	4117	ost.pl.	1			1074/4	232	1074/4	16	4117	ost.pl. 37	Doterajší
1131		3045/4		1841	zast.pl.	2			3045/4	138	3045/4		1841	zast.pl. 22	detto
1131		3045/5		6390	zast.pl.	3			3045/5	77	3045/5		6390	zast.pl. 22	detto
Spolu:			17	2348						447		17	2348		

Legenda: kód spôsobu využívania 22 Pozemok, na ktorom je postavená inžinierska stavba – cestná, miestna a účelová komunikácia, lesná cesta, poľná cesta, ...
 37 Pozemok, na ktorom sú skaly, svahy, rokliny, výmole, vysoké medze s krovím alebo kamením a iné plochy, ...

Poznámka:

Ziadať sa vecné bremeno na priznanie práva uloženia, údržby a prístupu k inžinierskej sieti (podzemný plynovod) na pozemkoch registra C-KN p.č. 1074/4 (diel č.1 = 232 m²), p.č. 3045/4 (diel č.2 = 138 m²), p.č. 3045/5 (diel č.3 = 77 m²) vo vyznačenom rozsahu v prospech vlastníka (správcu) siete.



5 2775/2

α 2776/1

2779/2

φ 2780/2

3045/4

φ 2463/1

3045/6

φ 1074/4

3045/5

Γ 2807/1

Γ 2426/3

③

14	-4.00	15	6.1
1	-0.43	17	1.1
2	-0.21	18	0.7
3	-0.07	19	0.5
4	-0.04	20	0.4
5	-0.02	21	0.3
6	-0.01	22	0.2
7	-0.01	23	0.2
8	-0.01	24	0.2
9	-0.01	25	0.2
10	-0.01	26	0.2
11	-0.01	27	0.2
12	-0.01	28	0.2
13	-0.01	29	0.2
14	-0.01	30	0.2
15	-0.01	31	0.2
16	-0.01	32	0.2
17	-0.01	33	0.2
18	-0.01	34	0.2
19	-0.01	35	0.2
20	-0.01	36	0.2
21	-0.01	37	0.2
22	-0.01	38	0.2
23	-0.01	39	0.2
24	-0.01	40	0.2
25	-0.01	41	0.2
26	-0.01	42	0.2
27	-0.01	43	0.2
28	-0.01	44	0.2
29	-0.01	45	0.2
30	-0.01	46	0.2
31	-0.01	47	0.2
32	-0.01	48	0.2
33	-0.01	49	0.2
34	-0.01	50	0.2
35	-0.01	51	0.2
36	-0.01	52	0.2
37	-0.01	53	0.2
38	-0.01	54	0.2
39	-0.01	55	0.2
40	-0.01	56	0.2
41	-0.01	57	0.2
42	-0.01	58	0.2
43	-0.01	59	0.2
44	-0.01	60	0.2
45	-0.01	61	0.2
46	-0.01	62	0.2
47	-0.01	63	0.2
48	-0.01	64	0.2
49	-0.01	65	0.2
50	-0.01	66	0.2
51	-0.01	67	0.2
52	-0.01	68	0.2
53	-0.01	69	0.2
54	-0.01	70	0.2
55	-0.01	71	0.2
56	-0.01	72	0.2
57	-0.01	73	0.2
58	-0.01	74	0.2
59	-0.01	75	0.2
60	-0.01	76	0.2
61	-0.01	77	0.2
62	-0.01	78	0.2
63	-0.01	79	0.2
64	-0.01	80	0.2
65	-0.01	81	0.2
66	-0.01	82	0.2
67	-0.01	83	0.2
68	-0.01	84	0.2
69	-0.01	85	0.2
70	-0.01	86	0.2
71	-0.01	87	0.2
72	-0.01	88	0.2
73	-0.01	89	0.2
74	-0.01	90	0.2
75	-0.01	91	0.2
76	-0.01	92	0.2
77	-0.01	93	0.2
78	-0.01	94	0.2
79	-0.01	95	0.2
80	-0.01	96	0.2
81	-0.01	97	0.2
82	-0.01	98	0.2
83	-0.01	99	0.2
84	-0.01	100	0.2

①


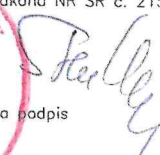
1	-8.05	20	-17.85
2	-8.05	21	-17.85
3	-8.05	22	-17.85
4	-8.05	23	-17.85
5	-8.05	24	-17.85
6	-8.05	25	-17.85
7	-8.05	26	-17.85
8	-8.05	27	-17.85
9	-8.05	28	-17.85
10	-8.05	29	-17.85
11	-8.05	30	-17.85
12	-8.05	31	-17.85
13	-8.05	32	-17.85
14	-8.05	33	-17.85
15	-8.05	34	-17.85
16	-8.05	35	-17.85
17	-8.05	36	-17.85
18	-8.05	37	-17.85
19	-8.05	38	-17.85
20	-8.05	39	-17.85
21	-8.05	40	-17.85
22	-8.05	41	-17.85
23	-8.05	42	-17.85
24	-8.05	43	-17.85
25	-8.05	44	-17.85
26	-8.05	45	-17.85
27	-8.05	46	-17.85
28	-8.05	47	-17.85
29	-8.05	48	-17.85
30	-8.05	49	-17.85
31	-8.05	50	-17.85
32	-8.05	51	-17.85
33	-8.05	52	-17.85
34	-8.05	53	-17.85
35	-8.05	54	-17.85
36	-8.05	55	-17.85
37	-8.05	56	-17.85
38	-8.05	57	-17.85
39	-8.05	58	-17.85
40	-8.05	59	-17.85
41	-8.05	60	-17.85
42	-8.05	61	-17.85
43	-8.05	62	-17.85
44	-8.05	63	-17.85
45	-8.05	64	-17.85
46	-8.05	65	-17.85
47	-8.05	66	-17.85
48	-8.05	67	-17.85
49	-8.05	68	-17.85
50	-8.05	69	-17.85
51	-8.05	70	-17.85
52	-8.05	71	-17.85
53	-8.05	72	-17.85
54	-8.05	73	-17.85
55	-8.05	74	-17.85
56	-8.05	75	-17.85
57	-8.05	76	-17.85
58	-8.05	77	-17.85
59	-8.05	78	-17.85
60	-8.05	79	-17.85
61	-8.05	80	-17.85
62	-8.05	81	-17.85
63	-8.05	82	-17.85
64	-8.05	83	-17.85
65	-8.05	84	-17.85
66	-8.05	85	-17.85
67	-8.05	86	-17.85
68	-8.05	87	-17.85
69	-8.05	88	-17.85
70	-8.05	89	-17.85
71	-8.05	90	-17.85
72	-8.05	91	-17.85
73	-8.05	92	-17.85
74	-8.05	93	-17.85
75	-8.05	94	-17.85
76	-8.05	95	-17.85
77	-8.05	96	-17.85
78	-8.05	97	-17.85
79	-8.05	98	-17.85
80	-8.05	99	-17.85
81	-8.05	100	-17.85

②

24	-4.00	25	-91.6
12	-0.77	13	-99.5
14	-0.5	15	-23
16	-0.5	17	-19.45
18	-0.5	19	-19.47
20	-0.5	21	-2.35
22	-0.5	23	-0.01
24	-0.5	25	-0.01
26	-0.5	27	-0.01
28	-0.5	29	-0.01
30	-0.5	31	-0.01
32	-0.5	33	-0.01
34	-0.5	35	-0.01
36	-0.5	37	-0.01
38	-0.5	39	-0.01
40	-0.5	41	-0.01
42	-0.5	43	-0.01
44	-0.5	45	-0.01
46	-0.5	47	-0.01
48	-0.5	49	-0.01
50	-0.5	51	-0.01
52	-0.5	53	-0.01
54	-0.5	55	-0.01
56	-0.5	57	-0.01
58	-0.5	59	-0.01
60	-0.5	61	-0.01
62	-0.5	63	-0.01
64	-0.5	65	-0.01
66	-0.5	67	-0.01
68	-0.5	69	-0.01
70	-0.5	71	-0.01
72	-0.5	73	-0.01
74	-0.5	75	-0.01
76	-0.5	77	-0.01
78	-0.5	79	-0.01
80	-0.5	81	-0.01
82	-0.5	83	-0.01
84	-0.5	85	-0.01
86	-0.5	87	-0.01
88	-0.5	89	-0.01
90	-0.5	91	-0.01
92	-0.5	93	-0.01
94	-0.5	95	-0.01
96	-0.5	97	-0.01
98	-0.5	99	-0.01
100	-0.5	101	-0.01

Spoplatnené v zmysle
zákona č. 145/95 Z. z.

Geometrický plán je podkladom na právne úkony, keď údaje doterajšieho stavu výkazu výmer sú zhodné s údajmi platných výpisov z katastra nehnuteľností

Vyhотовiteľ Bc. Ondrej Gunda – GEOFIS Veľká okružná 1096/49 Partizánske 958 01 IČO: 52 900 851	Kraj Bratislavský	Okres Malacky	Obec Závod
	Kat. územie Závod	Číslo plánu 306/2024	Mapový list č. ZS-XX-17-5
GEOMETRICKÝ PLÁN		na zriadenie vecného bremena na p.č. 1074/4, 3045/4, 3045/5 C-KN.	
Vyhотовil		Autorizačne overil	Úradne overil Ing. Vladimír Stankovský Meno:
Dňa: 01.10.2024	Meno: Bc. Ondrej Gunda	Dňa: 01.10.2024	Meno: Ing. Juraj Brázdil
Nové hranice boli v prírode označené inžinierskou sieťou, neboli stabilizované		Náležitosti a presnosťou zodpovedá predpisom	Úradne overené podľa § 9. zákona NR SR č. 215/1995 Z.z. o geodézii a kartografii
Záznam podrobného merania (meračský náčrt) č. 1701		Pečiatka a podpis 	Pečiatka a podpis 
Súradnice bodov označených číslami a ostatné meračské údaje sú uložené vo všeobecnej dokumentácii			

t.č. 6.50 – 1997

Vodovod

VÝKAZ VÝMER

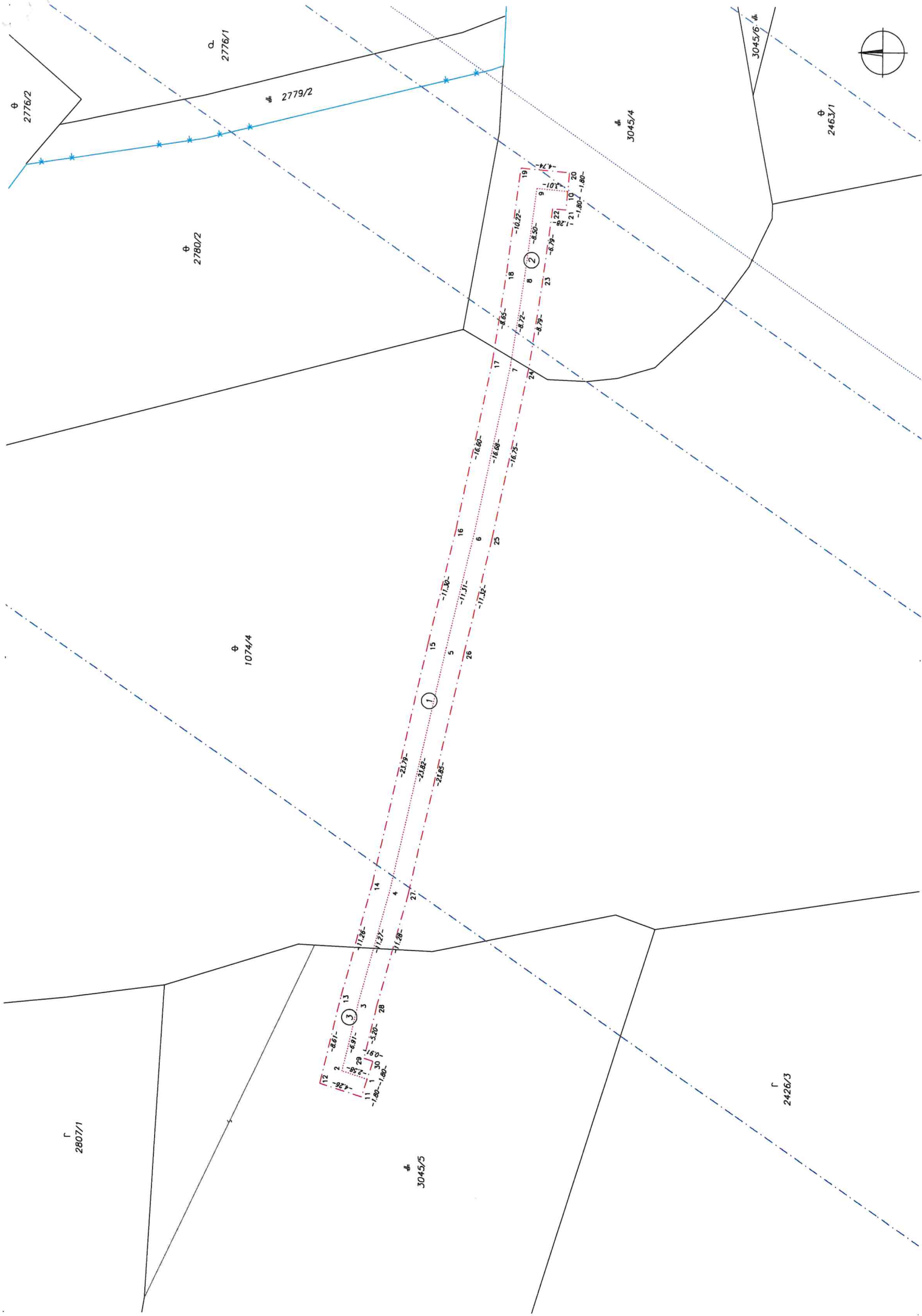
str.1

Doterajší stav			Zmeny						Nový stav						
Číslo parcely			Výmera		Druh pozemku	Diel	k parcele číslo	m ²	od parcely číslo	m ²	Číslo parcely	Výmera		Druh pozemku	Vlastník, (iná opráv. osoba) adresa, (sídlo)
LV	KN-E	KN-C	ha	m ²								ha	m ²		
Stav právny je totožný s registrom C KN															
Výčíslenie rozsahu vecného bremena															
1123		1074/4	16	4117	ost.pl.	1			1074/4	211	1074/4	16	4117	ost.pl. 37	Doterajší
1131		3045/4		1841	zast.pl.	2			3045/4	70	3045/4		1841	zast.pl. 22	detto
1131		3045/5		6390	zast.pl.	3			3045/5	53	3045/5		6390	zast.pl. 22	detto
Spolu:			17	2348						334		17	2348		

Legenda: kód spôsobu využívania 22 Pozemok, na ktorom je postavená inžinierska stavba – cestná, miestna a účelová komunikácia, lesná cesta, poľná cesta, ...
 37 Pozemok, na ktorom sú skaly, svahy, rokliny, výmole, vysoké medze s krovím alebo kamením a iné plochy, ...

Poznámka:

Zriaďuje sa vecné bremeno na priznanie práva uloženia, údržby a prístupu k inžinierskej sieti (podzemný vodovod) na pozemkoch registra C-KN p.č. 1074/4 (diel č.1 = 211 m²), p.č. 3045/4 (diel č.2 = 70 m²), p.č. 3045/5 (diel č.3 = 53 m²) vo vyznačenom rozsahu v prospech vlastníka (správcu) siete.



Stanoviská komisií Zastupiteľstva BSK

Bod : „Na schválenie vecného bremena v prospech tretích osôb v k.ú. Závod“

Názov komisie	Stanovisko komisie k návrhu materiálu	Hlasovanie	Akceptované / Neakceptované	Zapracované / Nezapracované
Finančná komisia	Komisia odporúča Zastupiteľstvu BSK uvedený materiál prerokovať a schváliť v predloženej podobe	Prítomní 7 Za 7 Proti Zdržal Nehlasoval		
Komisia dopravy	Komisia odporúča Zastupiteľstvu BSK uvedený materiál prerokovať a schváliť v predloženej podobe	Prítomní 7 Za 7 Proti Zdržal Nehlasoval		
Komisia majetku, investícií a verejného obstarávania	Komisia odporúča Zastupiteľstvu BSK prerokovať predložený materiál a schváliť v predloženej podobe	Prítomní 5 Za 5 Proti Zdržal Nehlasoval		