

Bratislavský samosprávny kraj  
Správa ciest Bratislavského  
samosprávneho kraja  
Čučoriedková 6  
827 12 Bratislava

Váš list číslo / zo dňa:	Naše číslo:	Vybavuje:	V Žiline dňa:
	27/2025/2014/35/Li	Ing. Mária Lichnerová 041 – 7010 723 lichnerova@reming.sk	03.01.2025

VEC: „**ŽSR, Modernizácia železničnej trate Devínska Nová Ves – štátna hranica SR/ČR**“  
- Aktualizácia žiadosti o uzavretie nájomnej zmluvy pre komunikáciu nadjazdu v k.ú. Zohor a k.ú. Stupava

Týmto si Vám dovoľujeme zaslať aktualizáciu žiadosti o uzavretie nájomnej zmluvy pre komunikáciu nadjazdu, predmetom ktorej bude:

#### 1. Prenájom komunikácie III/1106

Komunikácia BSK:

Cesta III/1106 umiestnená na pozemku registra „C“ KN parc. č. 23854, parc. č. 23918, parc.č. 23919 a parc. č. 23920 v k.ú. Zohor, obec Zohor, okres Malacky a na pozemku registra „C“ KN parc. č. 4318/68 v k.ú. Stupava, obec Stupava, okres Malacky

**Rozsah: 3144,00 m<sup>2</sup>**

#### 2. Prenájom pozemku pod komunikáciou III/1106

Pozemok BSK:

pozemok registra „C“ KN parc. č. 23854 o výmere 18 124 m<sup>2</sup>, druh pozemku - zastavaná plocha a nádvorie, k.ú. Zohor, obec Zohor, okres Malacky vedený Úradom geodézie, kartografie a katastra Slovenskej republiky na LV 9252

**Rozsah: 1211,00 m<sup>2</sup>** (dĺ. 173 m x š. 7 m)

Pozemok registra „C“ KN parc. č. 23920 o výmere 593 m<sup>2</sup>, druh pozemku – zastavaná plocha a nádvorie, k.ú. Zohor, obec Zohor, okres Malacky vedený Úradom geodézie, kartografie a katastra Slovenskej republiky na LV 9252

**Rozsah: 261 m<sup>2</sup>**

#### 3. Prenájom pozemku v dotyku s jestvujúcou komunikáciou III/1106

Pozemok BSK:

pozemok registra „C“ KN parc. č. 23854 o výmere 18 124 m<sup>2</sup>, druh pozemku - zastavaná plocha a nádvorie, k.ú. Zohor, obec Zohor, okres Malacky vedený Úradom geodézie, kartografie a katastra Slovenskej republiky na LV 9252

Pozemok registra „C“ KN parc. č. 23920 o výmere 593 m<sup>2</sup>, druh pozemku – zastavaná plocha a nádvorie, k.ú. Zohor, obec Zohor, okres Malacky vedený Úradom geodézie, kartografie a katastra Slovenskej republiky na LV 9252

**Rozsah: 1788,00 m<sup>2</sup>**

*Celkový rozsah nájmu na pozemku je 3 260 m<sup>2</sup> a v tom je rozsah vo výmere 1 211 m<sup>2</sup> a 261 m<sup>2</sup> pod jestvujúcou*

cestou III/1106 a vo výmere 1788 m<sup>2</sup> v dotyku cesty III/1106

**4. Navrhované preložky inžinierskych sietí križujúce resp. v dotyku cestného telesa III/1106**

**SO 01-33-22** Priepust popod komunikáciu nadjazdu v nžkm 9,306 v dĺžke 40 m, ktorý nadväzuje na SO 01-33-23 Priepust na preložke poľnej cesty (juh) a SO 01-33-24 Priepust na preložke poľnej cesty (sever)

**SO 01-35-15** Úprava/Preložka kábla 6 kV v dĺžke 58m

**SO 01-36-01.1** Preložka DK ŽSR v dĺžke 57m

**SO 01-37-03.6** Preložka, ochrana a úprava vodovodu pozdĺž cesty v dĺžke 17m

**SO 01-38-05** Preložka poľnej cesty pri nadjazde III/1106 – zriadenie napojenia v dĺžke 20m pre južnú a v dĺžke 20m pre severnú poľnú cestu ( účelovú cestu )

**5. Budúce MPV – Rozsah budúcej stavby na pozemku iného vlastníka**

**SO 01-38 04** Devínska Nová Ves – Zohor, komunikácia nadjazdu v nžkm 9,306 na ceste III/1106 okrem cyklochodníkov lemujúcich navrhovaný nadjazd po oboch stranách a napojenia účelových ciest na cestu III/1106 :

14 466,00 m<sup>2</sup> pozemky registra „C“ KN parc. č. 24084/2, č. 24085/2, č. 24092/2, č. 24093, č. 23918, č. 23919, č. 23921, č. 23922, č. 23937/2, č. 23925/2, č. 23928/2, č. 23935, č. 23923/3, č. 23924/2, č. 23917, č. 23915, č. 23895/2, č. 23913/2, č. 23853/2, č. 23893/2, č. 23892/2 v k.ú. Zohor a pozemky registra „C“ KN parc. č. 4028/38, č. 4029/39, č. 4028/40, č. 4028/41, č. 4028/42, č. 4013/3, č. 4013/2, č. 4012/3, 4007/1, č. 4007/19, č. 4007/15 a č. 4007/11 v k.ú. Stupava.

**SO 01-33-13** Devínska Nová Ves – Zohor, nový cestný most v nžkm 9,306 :

0,0 m<sup>2</sup> stavba cestného mostu bude na stavbe železnice, a preto nebude pozemok pod cestným telesom predmetom majetko- právneho vysporiadania.

**6. Predmetom budúceho MPV bude aj zriadenie vecného bremena pre:**

**Navrhované preložky inžinierskych sietí križujúce resp. v dotyku cestného telesa III/1106**

**SO 01-33-22** Priepust popod komunikáciu nadjazdu v nžkm 9,306 v dĺžke 40 m, ktorý nadväzuje na SO 01-33-23 Priepust na preložke poľnej cesty (juh) a SO 01-33-24 Priepust na preložke poľnej cesty (sever)

**SO 01-35-15** Úprava/Preložka kábla 6 kV v dĺžke 58m

**SO 01-36-01.1** Preložka DK ŽSR v dĺžke 57m

**SO 01-37-03.6** Preložka, ochrana a úprava vodovodu pozdĺž cesty v dĺžke 17m

**SO 01-38-05** Preložka poľnej cesty pri nadjazde III/1106 – zriadenie napojenia v dĺžke 20m pre južnú a v dĺžke 20m pre severnú poľnú cestu ( účelovú cestu )

S pozdravom

REMING CONSULT a.s.  
Tomášikova 14366/64A  
831 04 Bratislava  
Stredisko Žilina  
Hollého 6, 010 01 Žilina



Ing. Jozef Bobáň  
vedúci oddelenia IČ a MPV



BRATISLAVSKÝ SAMOSPRÁVNÝ KRAJ	
Sabinovská 16, P.O. Box 106	
USČLO Dňa	27-03-2024
RZ:	
ZH:	
LU:	
Ex. č. záznamu:	13013/2024
Č. záznamu:	5337/2024/PK-43
Vychy:	
Vybavuje:	

Bratislavský samosprávny kraj  
Sabinovská 16  
P.O. Box 106  
820 05 Bratislava

Váš list číslo / zo dňa:

Naše číslo:

Vybavuje:

V Žiline dňa:

1253/2024/2014/35/LI

Ing. Mária Lichnerová  
041 - 7010 723  
lichnerova@reming.sk

20.03.2024

VEC: „ŽSR, Modernizácia železničnej trate Devínska Nová Ves – štátna hranica SR/ČR“  
- žiadosť o majetkovoprávne vysporiadanie – zmluva o nájme

Uznesením Vlády Slovenskej republiky č. 166/1993 a následne č. 686/1997 bol schválený dlhodobý program rozvoja železničných ciest. Jednou z priorit programu je modernizácia technickej infraštruktúry železničného koridoru Bratislava – Kúty – štátna hranica SR/ČR s dosiahnutím výsledných parametrov daných medzinárodnými dohodami o európskych magistrálach. Investor Železnice Slovenskej republiky zabezpečuje prípravu stavby " ŽSR, Modernizácia železničnej trate Devínska Nová Ves – štátna hranica SR/ČR ", ktorá je súčasťou tohto koridoru.

Na predmetnú stavbu bolo vydané Mestskou časťou Bratislava-Devínska Nová Ves dňa 26.01.2022 Rozhodnutie o umiestnení verejnoprospešnej líniovej stavby č. 2022-21/1523/ÚR/1/Tč, ktoré nadobudlo právoplatnosť dňa 21.03.2022.

V mene splnomocniteľa Železnice Slovenskej republiky, Bratislava, Klemensova 8, 813 61 Bratislava a následne ICM S.p.A. a VÁHOSTAV - SK, a.s. je spoločnosť REMING CONSULT, a. s., Trnavská cesta 27, Bratislava splnomocnená na zastupovanie vo všetkých konaniach a úkonoch súvisiacich s majetkovoprávnym usporiadaním smerujúcim k vydaniu stavebného povolenia.

Na základe geometrického plánu č. 36438626-134/2022 pre k.ú. Zohor je v prípade Bratislavského samosprávneho kraja, hore uvedenou stavbou dotknutá nehnuteľnosť v rozsahu diel č. 6 o výmere 2717 m<sup>2</sup> v prospech novovytvorenej parcely KN-C č. 23854/2, ktorá bola oddelená z parcely KN-C 23854, druh pozemku zastavaná plocha a nádvorie, evidovanej na LV č. 9252. Na predmetnom pozemku je situovaná cesta III/1106, ktorú podľa §3d ods. 2 zákona č. 135/1961 Zb. o pozemných komunikáciách v znení neskorších predpisov vlastní Bratislavský samosprávny kraj.

Na základe uvedených skutočností si Vás týmto dovoľujeme požiadať o majetkovoprávne vysporiadanie predmetnej nehnuteľnosti formou uzavretia nájomnej zmluvy ako právneho užívacieho titulu potrebného k získaniu stavebného povolenia za účelom realizácie stavebného objektu SO 01-38-04 Devínska Nová Ves – Zohor, komunikácia nadjazdu v nžkm 9,306 na ceste III/1106 v rozsahu 2717 m<sup>2</sup> v zmysle GP č. 36438626-134/2022.

Nájom predmetnej časti nehnuteľnosti začne plynúť odo dňa právoplatnosti vydaného stavebného povolenia do dňa odovzdania predmetného SO do vlastníctva Bratislavského samosprávneho kraja. Stavebník oznámi do 3 mesiacov od právoplatnosti vydaného stavebného povolenia BSK termín realizácie príslušného stavebného objektu. Vzhľadom na skutočnosť, že po realizácii bude SO bezodplatne odovzdaný do vlastníctva BSK navrhujeme cenu nájmu vo výške 1,- Eur za celú dobu užívania predmetu nájmu.

V prípade otázok alebo doplnenia podkladov nás prosím kontaktujte.

Za skoré vybavenie ďakujeme a ostávame s pozdravom

REMIING CONSULT a.s.  
Tomášikova 14366/64A  
831 04 Bratislava  
Stredisko Žilina  
Hollého 6, 010 01 Žilina

Ing. Jozef Bobáň  
vedúci oddelenia IČ a MPV

RF777596861SK



Úrad Bratislavského samosprávneho kraja  
Odbor dopravy

REMING CONSULT, a.s. Trnavská cesta 27, 831 04 Bratislava Došlo dňa	
19. 06. 2023	
Stredisko 85	Prílohy 2
Ev.č. 2155	Vybavuje 36
Zákazka 2014	

REMING CONSULT, a.s.  
Pracovisko Bratislava  
Tomášikova 64A  
LakeSide Park II  
831 04 Bratislava

Váš list číslo/zo dňa	Naše číslo	Vybavuje/linka	Bratislava
1091/2014/2023/31/Sk- 30.3.2023	4337/2023/PK-6 15593/2023	Ing. Katarína Kubišová/ 02/48264180	14.6.2023
1900/2014/2023/35/Sk- 5.6.2023			

Vec

ŽSR, Modernizácia železničnej trate Devínska Nová Ves – štátna hranica SR/ČR  
Stavba A: ŽSR, Modernizácia železničnej trate Devínska Nová Ves – štátna hranica SR/ČR  
Úsek A.1: DNV (mimo) – Malacky (šŕkm 1,384 – 25,670)  
Záväzné stanovisko k doplnenej dokumentácii pre stavebné povolenie

Na základe Vašej žiadosti a predloženej doplnenej dokumentácii na CD nosiči (spracovateľ Ing. Vladimíra Rožoková, datovanej 02/2022) Vám dávame ako vlastníka ciest II. a III. triedy podľa § 3d ods. 2 zákona č. 135/1961 Zb. o pozemných komunikáciách (cestný zákon) v znení neskorších predpisov nasledujúce vyjadrenie:

K stavebnému objektu SO 01-38-04 Devínska Nová Ves – Zohor, komunikácia nadjazdu v nŕkm 9,306 na ceste III/1106 máme nasledujúce pripomienky:

- navrhované vodorovné dopravné značenie na ceste III/1106 je potrebné zosúladiť s Vyhláškou č. 30 Ministerstva vnútra Slovenskej republiky o dopravnom značení a s TP 117 Spoločné zásady používania dopravných značiek a dopravných zariadení a TP 118 Zásady používania vodorovných dopravných značiek ([www.ssc.sk](http://www.ssc.sk)),
- je potrebné rešpektovať stanovisko správcu cesty III/1106 – Správa ciest Bratislavského samosprávneho kraja,
- komunikácia nadjazdu s dopravným značením na ceste III/1106 bude po ukončení stavby bezodplatne odovzdaná do vlastníctva Bratislavského samosprávneho kraja s vyčíslenou hodnotou úprav, kompletnou projektovou dokumentáciou skutočného vyhotovenia stavby a majetkoprávného vysporiadania pozemkov.

S vydaním stavebného povolenia stavby:

ŽSR, Modernizácia železničnej trate Devínska Nová Ves – štátna hranica SR/ČR  
Stavba A: ŽSR, Modernizácia železničnej trate Devínska Nová Ves – štátna hranica SR/ČR  
Úsek A.1: DNV (mimo) – Malacky (šŕkm 1,384 – 25,670) súhlasíme s podmienkou, aby naše pripomienky a pripomienky Správcu cesty Bratislavského samosprávneho kraja boli uvedené v stavebnom povolení a rešpektované v ďalšom stupni konania.

Toto stanovisko má platnosť jeden rok a nenahrádza stanovisko v ďalšom stupni stavebného konania.

S pozdravom

BRATISLAVSKÝ SAMOSPRÁVNÝ KRAJ  
ODBOR DOPRAVY  
SABINOVSKÁ 16, P.O. BOX 106  
820 05 BRATISLAVA 05  
IČO: 36 06 36 06  
-17-

Mgr. Michal Halabica  
riaditeľ odboru

Prílohy: 2 x CD nosič  
Na vedomie: Správa ciest BSK, Čučoviedková 6, 827 12 Bratislava





## Správa ciest Bratislavského samosprávneho kraja

Čučoriedková 6, 827 12 Bratislava

REMING CONSULT, a.s.  
Pracovisko Bratislava  
Tomášikova 64A  
LakeSide Park II  
831 04 BRATISLAVA

Váš list zn./zo dňa

Naša značka :  
723/23/419

Vybavuje/tel./mail :  
Ing. Nagyová/0911611569/  
zuzana.nagyova@scbsk.sk

Dátum :  
15.05.2023

**VEC:** Vyjadrenie k PD stavebných objektov pre účely stavebného konania stavby  
**„ŽSR, Modernizácia železničnej trate Devínska Nová Ves – štátna hranica SR/ČR“,**  
**stavba A: „ŽSR, Modernizácia železničnej trate Devínska Nová Ves – štátna hranica SR/ČR“**  
**úsek A.1: DNV (mimo) – Malacky (sžkm 1,384 – 25,670)**

*SO 01-38-04 Devínska Nová Ves – Zohor, komunikácia nadjazdu v nžkm 9,306 na ceste III/1106*

V rámci modernizácie železničnej trate Devínska Nová Ves – štátna hranica SR/ČR bude existujúce úrovňové križovanie cesty III/1106 so železničnou traťou nahradené mimoúrovňovým.

Voči technickému riešeniu preložky cesty III/1106 nemáme námietky.

S návrhom odvodnenia do uličných vpustov s prípojkami DN200, ktoré budú odvedené žľabom po svahu cestného telesa do vsakovacích jám vyplnených kamennou nahádzkou, súhlasíme.

Upozorňujeme, že úpravy výjazdov z poľných ciest (SO 01-38-05) a obojstranné cyklochodníky nie sú súčasťou cestného telesa cesty III/1106.

Komunikácia nadjazdu s dopravným značením na ceste III/1106 bude po ukončení stavby bezodplatne odovzdaná do vlastníctva Bratislavského samosprávneho kraja, s hodnotou stavebných úprav a majetkovoprávne vysporiadaným pozemkom.

*SO 01-33-13 Devínska Nová Ves – Zohor, nový cestný most na III/1106 v žkm 9,306*

Ako budúci správca nového cestného mostu na ceste III/1106 nemáme námietky. Mostné závery musia byť zrealizované v zmysle platných TKP 24 – Mostné závery.

*SO 01-33-22 Devínska Nová Ves – Zohor, priepust pod komunikáciou nadjazdu v nžkm 9,306 na ceste III/1106*

S predloženou projektovou dokumentáciou priepustu (dĺžka nosnej konštrukcie 43,10m, svetlosť 1,20m) pod komunikáciou nadjazdu súhlasíme.

*Súvisiace stavebné objekty prípojok inžinierskych sietí:*

- prekládka kábla 6kV v blízkosti opory mosta SO 01-33-13 na ceste III/1106 - kábel uložiť v hĺbke min. 1m spolu s chráničkou a obetonovaním
  - jestvujúci DK ŽSR uložiť do káblového žľabu pod násypovým telesom nadjazdu
- IČO : 53871103

Bankové spojenie :  
SK13 8180 0000 0070 0066 2022

-preložka vodovodu – kríženie potrubia s komunikáciou nadjazdu v kolmom smere, s uložením do chráničky na celej dĺžke cestného telesa.

Na zvláštne užívanie (pretláčanie, rozkopanie) cesty III/1106 je potrebný súhlas Okresného úradu Malacky odbor cestnej dopravy a pozemných komunikácií.

Zmena dopravnej situácie na cestách III.triedy (trvalé dopravné značenie) a dočasné dopravné značenie na ceste III.triedy podlieha súhlasnému záväznému stanovisku Okresného riaditeľstva Policajného zboru ODI Malacky a určeníu Okresného úradu Malacky odbor cestnej dopravy a pozemných komunikácií.

Správa ciest  
Bratislavského samosprávneho kraja  
Čučoviedková 6  
827 12 Bratislava

-6-

  
**Peter Šimeček**  
riaditeľ

Príloha: 1xCD, PD stavebných objektov si ponechávame

Na vedomie:

- BSK, odbor dopravy
- OÚ – Malacky – OCDPK
- OR PZ ODI Malacky
- SC BSK, úsek údržby a opráv

# MINISTERSTVO DOPRAVY SLOVENSKEJ REPUBLIKY

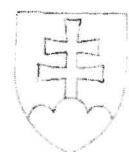
Námestie slobody 6, 810 05 Bratislava

iznamu:

024/SSD/59594-M

Bratislava

19.07.2024



## Osvedčenie o strategickej investícii

Ministerstvo dopravy Slovenskej republiky podľa § 4 ods. 10 zákona č. 142/2024 Z. z. o mimoriadnych opatreniach pre strategické investície a pre výstavbu transeurópskej dopravnej siete a o zmene a doplnení niektorých zákonov (ďalej len „zákon o strategických investíciách“) a na základe uznesenia vlády Slovenskej republiky č. 411 z 10. júla 2024

vydáva

osvedčenie o strategickej investícii na investičný projekt „*ŽSR, Modernizácia železničnej trate Devínska Nová Ves – štátna hranica SR/ČR*“.

### Čl. I.

Realizáciu investičného projektu „*ŽSR, Modernizácia železničnej trate Devínska Nová Ves – štátna hranica SR/ČR*“, bude zabezpečovať investor:

Názov: **Železnice Slovenskej republiky**

Sídlo: Klemensova 8, 813 61 Bratislava

IČO: 31 364 501

(ďalej len „investor“)

### Čl. II.

Popis strategickej investície

Projekt rieši modernizáciu úsekov železničnej trate č. 126 A (trať - Bratislava - Kúty - štátna hranica SR/ČR - Lanžhot ČR) siete ŽSR v úseku Devínska Nová Ves (ďalej len „DNV“) - Kúty štátna hranica SR/ČR. Modernizácia zahŕňa dva traťové úseky: úsek A.1: DNV (mimo) - Malacky (sžkm 1,384 - 25,670) a úsek A.2: Kúty (mimo) - št. hr. SR/ČR (Kúty št. hr.) (sžkm 68,090 - 74,900) a tiež implementáciu ERTMS v úseku železničnej trate Devínska Nová Ves - štátna hranica SR/ČR v úsekoch: B.1: DNV (mimo) - Malacky (sžkm 1,384 - 25,670), B.2: Malacky (mimo) - Kúty (sžkm 25,670 - 68,090) a B.3: Kúty (mimo) - št. hr. SR/ČR (Kúty št. hr.) (sžkm 68,090 - 74,900).

### Čl. III.

#### Účel strategickej investície

Účelom modernizácie je zjednotenie parametrov trate so železničným systémom v EÚ, harmonizácia kvalitatívnych ukazovateľov a zvyšovanie výkonnostných parametrov železníc. Modernizácia trate spočíva v skvalitnení jej technických parametrov prostredníctvom zvýšenia jej technickej vybavenosti integráciou moderných a progresívnych prvkov so súbežnou inováciou zabezpečovacích systémov a systémov riadenia dopravy. Návrh modernizácie traťového úseku súčasne zohľadňuje zvýšenie traťovej rýchlosti na rýchlosť do 200 km/h s miestnymi obmedzeniami. Modernizácia sa pripravuje pre zmiešanú dopravu, to znamená pre železničnú osobnú aj nákladnú dopravu.

### Čl. IV.

#### Určenie verejného záujmu na realizácii strategickej investície

Investičný projekt je obsahom prílohy č. 1, časti B., bodu 2. Železničné trate, písm. a), b), zákona o strategických investíciách. Slovenskej republiky ako členskému štátu Európskej únie vyplývajú povinnosti v oblasti modernizácie dopravnej infraštruktúry zaradenej do transeurópskych dopravných koridorov (TEN-T). Vzhľadom na to, že ide o železničnú trať, ktorá je z medzinárodného hľadiska súčasťou základnej siete TEN-T podľa Nariadenia Európskeho parlamentu a Rady (EÚ) 2024/1679 z 13. júna 2024 o usmerneniach Únie pre rozvoj transeurópskej dopravnej siete, o zmene nariadenia (EÚ) 2021/1153 a nariadenia (EÚ) č. 913/2010 a o zrušení nariadenia (EÚ) č. 1315/2013 je nevyhnutné vykonať modernizáciu železničnej trate so súbežnou inováciou zabezpečovacích systémov a systémov riadenia dopravy, a to s cieľom dosiahnutia zjednotenia technických a kvalitatívnych parametrov so železničným systémom v EÚ.

### Čl. V.

#### Územie investície

Investícia sa nachádza v Bratislavskom a Trnavskom samosprávnom kraji, na území okresov Bratislava IV, Malacky, Senica, Skalica. Liniová stavba prechádza cez katastrálne územia miest Bratislava - mestských častí Bratislava - Devínska Nová Ves a Záhorská Bystrica, Malacky, Stupava, a obcí Zohor, Láb, Plavecký Štvrtok, Kúty, Brodské. Územie investície je bližšie špecifikované v prílohe č. 1 tohto osvedčenia zobrazené na kópiách z katastrálnych máp.

### Čl. VI.

#### Informácia o hodnotení štúdie uskutočniteľnosti

Vláda Slovenskej republiky uznesením č. 411 z 10. júla 2024 určila, že hodnotenie štúdie uskutočniteľnosti podľa zákona č. 523/2004 Z. z. o rozpočtových pravidlách verejnej správy a o zmene a doplnení niektorých zákonov v znení neskorších predpisov nevykoná Ministerstvo financií Slovenskej republiky.



Čl. VII.  
Platnosť osvedčenia

Toto osvedčenie stráca platnosť, ak investor nezačne realizovať strategickú investíciu do štyroch rokov od jeho vydania.

Príloha č. 1 – kópie katastrálnych máp

**JUDr. Ing. Jozef Ráž<sup>1</sup>**  
minister

**Rozdeľovník:**


1. Železnice Slovenskej republiky, Klemensova 8, 813 61 Bratislava
2. Ministerstvo dopravy Slovenskej republiky, sekcia stratégie dopravy
3. Ministerstvo dopravy Slovenskej republiky, sekcia právnej podpory a majetkových práv

<sup>1</sup> Podpísané elektronicke v súlade so zákonom č. 305/2013 Z. z. o elektronickej podobe výkonu pôsobnosti orgánov verejnej moci a o zmene a doplnení niektorých zákonov (zákon o e-Governmente) v znení neskorších predpisov.

MESTSKÁ ČASŤ BRATISLAVA-DEVÍNSKA NOVÁ VES  
Novoveská 17/A, 843 10 BRATISLAVA 49

Naše číslo:  
2022-21/1523/UR/1/T8

Bratislava:  
26.01.2022

Toto rozhodnutie nadobudlo právoplatnosť dňa 27.03.2022  
v Bratislave 22.03.2022  
Podpis: 



## ROZHODNUTIE

Mestská časť Bratislava-Devínska Nová Ves, ako príslušný stavebný úrad v prvom stupni na konanie podľa § 119 ods. 1 zákona č. 50/1976 Zb. o územnom plánovaní a stavebnom poriadku v znení neskorších predpisov (ďalej len „stavebný zákon“), podľa § 39 a § 39a stavebného zákona, podľa § 4 vyhlášky MZP SR č. 453/2000 Z. z., ktorou sa vykonávajú niektoré ustanovenia stavebného zákona, podľa § 26, § 46 a § 47 zákona č. 71/1967 Zb. o správnom konaní v znení neskorších predpisov vydáva

**rozhodnutie o umiestnení  
verejnoprospešnej líniovej stavby  
verejnou vyhláškou**

**„ŽSR, Modernizácia železničnej trate Devínska Nová Ves - štátna hranica SR/ČR“ stavba A“**

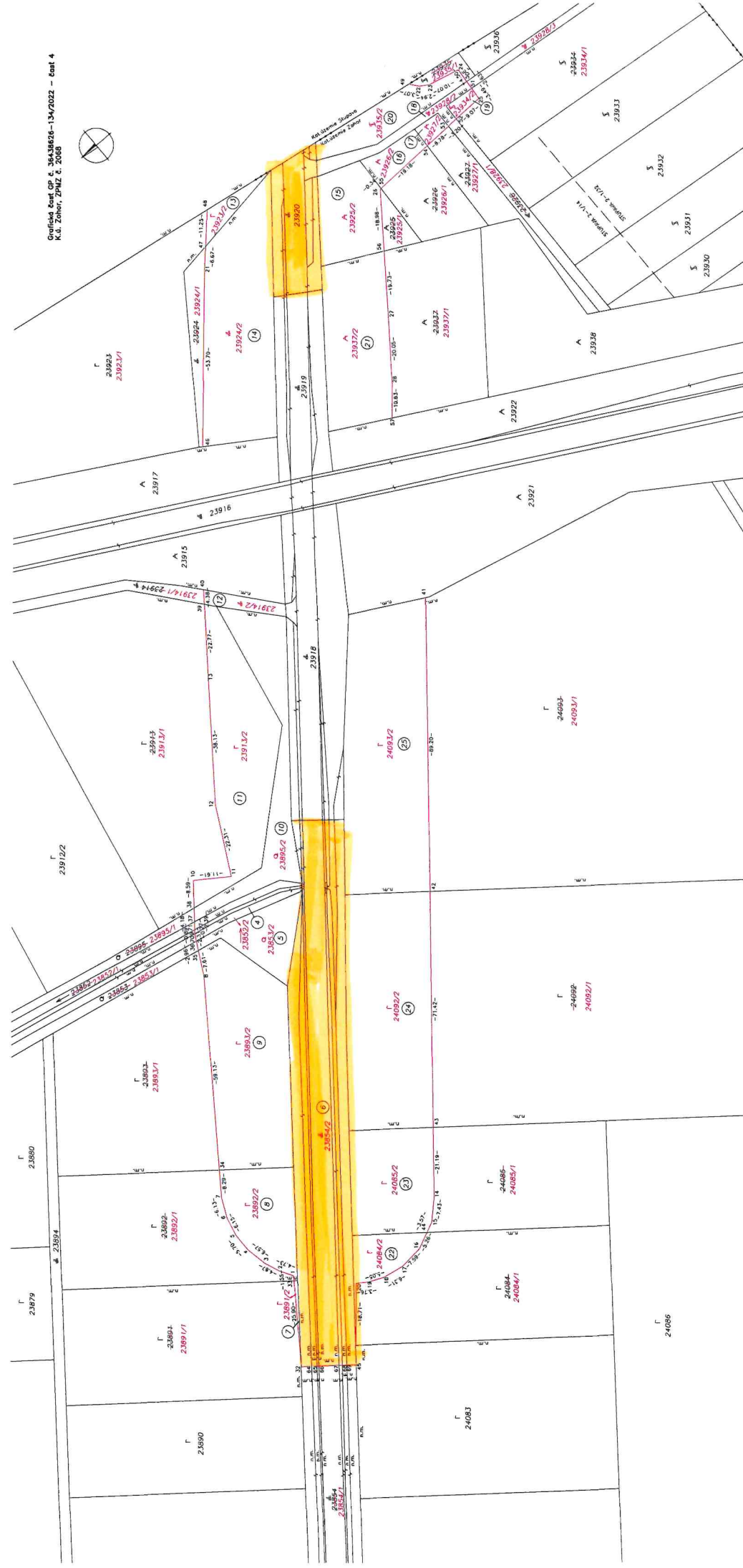
Líniová verejnoprospešná stavba s názvom „ŽSR, Modernizácia železničnej trate Devínska Nová Ves - štátna hranica SR/ČR“ stavba A,  
UČS 01: Traťový úsek Devínska Nová Ves (mimo) – Zohor (sžkm 1,384 – 11,750)  
UČS 02: ŽST Zohor (sžkm 11,750 – 13,800),  
sa umiestňuje na pozemkoch v katastrálnych územiach Devínska Nová Ves, Záhorská Bystrica, Stupava a Zohor, pre navrhovateľa - spoločnosť:

**Železnice Slovenskej republiky,**  
so sídlom Klemensova 8, 813 61 Bratislava  
IČO: 31 364 501,

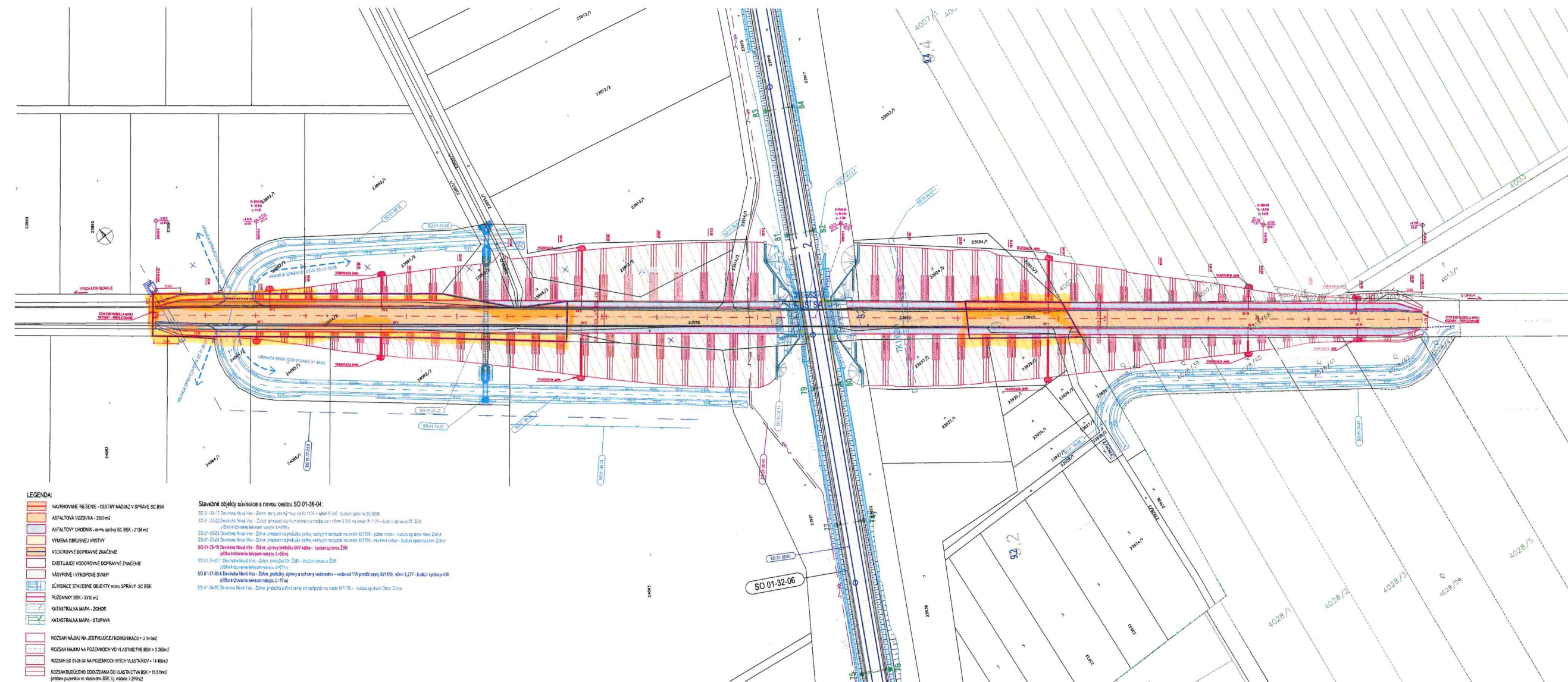
v zastúpení spoločnosťou JV ICM – VÁHOSTAV-SK, so sídlom Priemyselná 6, 821 09 Bratislava a v zastúpení spoločnosťou REMING Consult, a. s. so sídlom Trnavská cesta 27, 831 04 Bratislava

Stavba sa umiestňuje tak, ako je to zakreslené v situačnom výkrese, ktorý je súčasťou tohto rozhodnutia.

Účel stavby: inžinierska stavba - železničná dráha  
Druh stavby: inžinierska stavba - líniová stavba







- LEGENDA:**
- NÁSTROJNÉ NERIEŠENIE - CESTNÝ NÁDZEV SPRÁVE SC BSK
  - ASFALTOVÝ VODNIK - 200mm
  - ASFALTOVÝ VODNIK - m no správy SC BSK - 174 m<sup>2</sup>
  - VÝMENA OBRUBNEJ VRSŤVY
  - VODNOROVNÉ DOPRANÉ ZNAČENIE
  - EXISTUJÚCE VODNOROVNÉ DOPRANÉ ZNAČENIE
  - NÁSTROJNÉ VÝKONNÉ SPRÁVY
  - SÚVISIACE STAVEBNÉ OBJEKTY NÁR. SPRÁVY SC BSK
  - POZEMKY BSK - 335 m<sup>2</sup>
  - KATASTRÁLNA MAPA - ZHOD
  - KATASTRÁLNA MAPA - STUPNÁ
  - ROZSAH NÁRUK NA VEŠTUVUČIE ROZMERNÍKY 1:3 114m<sup>2</sup>
  - ROZSAH NÁRUK NA POZEMKOVÝ VO VLASTNÍCTVE BSK + 3 269m<sup>2</sup>
  - ROZSAH SO 01-32-04 NA POZEMKOVÝCH KTOCH VLASTNÍKOV - 14 686m<sup>2</sup>
  - ROZSAH VEŠTUVUČIEHO OOOZODANIA DO VLASTNÍCTVA BSK + 15 519m<sup>2</sup>  
(vrátane pozemkov v katalstrálnom BSK (4. katastr. 3 276m<sup>2</sup>))
- Služobné objekty súvisiace s novou cestou SO 01-32-04:**
- SO 01-32-11 Dvorná Nová Ves - Záh. správa územného plánovania a územného inžinierstva SC BSK
  - SO 01-32-21 Dvorná Nová Ves - Záh. správa územného plánovania a územného inžinierstva SC BSK
  - SO 01-32-23 Dvorná Nová Ves - Záh. správa územného plánovania a územného inžinierstva SC BSK
  - SO 01-32-24 Dvorná Nová Ves - Záh. správa územného plánovania a územného inžinierstva SC BSK
  - SO 01-32-25 Dvorná Nová Ves - Záh. správa územného plánovania a územného inžinierstva SC BSK
  - SO 01-32-26 Dvorná Nová Ves - Záh. správa územného plánovania a územného inžinierstva SC BSK
  - SO 01-32-27 Dvorná Nová Ves - Záh. správa územného plánovania a územného inžinierstva SC BSK
  - SO 01-32-28 Dvorná Nová Ves - Záh. správa územného plánovania a územného inžinierstva SC BSK
  - SO 01-32-29 Dvorná Nová Ves - Záh. správa územného plánovania a územného inžinierstva SC BSK
  - SO 01-32-30 Dvorná Nová Ves - Záh. správa územného plánovania a územného inžinierstva SC BSK
  - SO 01-32-31 Dvorná Nová Ves - Záh. správa územného plánovania a územného inžinierstva SC BSK
  - SO 01-32-32 Dvorná Nová Ves - Záh. správa územného plánovania a územného inžinierstva SC BSK
  - SO 01-32-33 Dvorná Nová Ves - Záh. správa územného plánovania a územného inžinierstva SC BSK
  - SO 01-32-34 Dvorná Nová Ves - Záh. správa územného plánovania a územného inžinierstva SC BSK
  - SO 01-32-35 Dvorná Nová Ves - Záh. správa územného plánovania a územného inžinierstva SC BSK
  - SO 01-32-36 Dvorná Nová Ves - Záh. správa územného plánovania a územného inžinierstva SC BSK
  - SO 01-32-37 Dvorná Nová Ves - Záh. správa územného plánovania a územného inžinierstva SC BSK
  - SO 01-32-38 Dvorná Nová Ves - Záh. správa územného plánovania a územného inžinierstva SC BSK
  - SO 01-32-39 Dvorná Nová Ves - Záh. správa územného plánovania a územného inžinierstva SC BSK
  - SO 01-32-40 Dvorná Nová Ves - Záh. správa územného plánovania a územného inžinierstva SC BSK
  - SO 01-32-41 Dvorná Nová Ves - Záh. správa územného plánovania a územného inžinierstva SC BSK
  - SO 01-32-42 Dvorná Nová Ves - Záh. správa územného plánovania a územného inžinierstva SC BSK
  - SO 01-32-43 Dvorná Nová Ves - Záh. správa územného plánovania a územného inžinierstva SC BSK
  - SO 01-32-44 Dvorná Nová Ves - Záh. správa územného plánovania a územného inžinierstva SC BSK
  - SO 01-32-45 Dvorná Nová Ves - Záh. správa územného plánovania a územného inžinierstva SC BSK
  - SO 01-32-46 Dvorná Nová Ves - Záh. správa územného plánovania a územného inžinierstva SC BSK
  - SO 01-32-47 Dvorná Nová Ves - Záh. správa územného plánovania a územného inžinierstva SC BSK
  - SO 01-32-48 Dvorná Nová Ves - Záh. správa územného plánovania a územného inžinierstva SC BSK
  - SO 01-32-49 Dvorná Nová Ves - Záh. správa územného plánovania a územného inžinierstva SC BSK
  - SO 01-32-50 Dvorná Nová Ves - Záh. správa územného plánovania a územného inžinierstva SC BSK

**Spolufinancované Európskou úniou**  
**Nástroj na prepájanie Európy**

Výhradní zodpovednosť za obsah publikácie nesie autor.  
 Európska únia nesie žiadnu zodpovednosť za obsah alebo za akékoľvek informácie, ktoré sa v nej nachádzajú.

NUMER PODMIENKOVANIA	NUMER
NUMER	NUMER

NUMER	NUMER
NUMER	NUMER

**ICM GROUP** **JV ICM - VAHOSTAV-SK**

ICM S.p.A. VAHOSTAV-SK a.s.

ICM S.p.A. VAHOSTAV-SK a.s.

NUMER	NUMER	NUMER	NUMER
NUMER	NUMER	NUMER	NUMER
NUMER	NUMER	NUMER	NUMER
NUMER	NUMER	NUMER	NUMER

**A1 - DSPRS - D - 01 - 36 - 04 00 - 002 - 00**

Dvorná Nová Ves - Záh. komunikácia nadjazd v r.č. 8.306 na ceste 801106

Stúca